

HISTORICKÝ LEXIKON OBCÍ ČESKÉ REPUBLIKY 1869–2005

I. DÍL

**Počet obyvatel a domů podle obcí a částí obcí v letech 1869–2001
podle správního rozdělení České republiky k 1. 1. 2005**



Praha, 2006

ČESKÝ STATISTICKÝ ÚŘAD

Vydal Český statistický úřad podle výsledků sčítání lidu 1869–2001

© Český statistický úřad, 2006
ISBN 80-250-1310-3 (1. díl)
ISBN 80-250-1277-8 (soubor)
Kód publikace 4128-04

**HISTORICKÝ LEXIKON OBCÍ
ČESKÉ REPUBLIKY
1869–2005**

I. DÍL

Vedoucí autorského kolektivu:

ing. Jiřina Růžková, CSc.,

ing. Josef Škrabal

Na tvorbě lexikonu se dále podíleli zejména:

ing. Vladimír Balcar, Mgr. Radek Havel, Josef Křídlo,

Marie Pavlíková a Mgr. Robert Šanda



OBSAH

OBSAH

I. DÍL

Předmluva.....	7
Územní organizace veřejné správy v letech 1850–2005	9
Prameny Historického lexikonu obcí České republiky 1869–2005 a tvorba databáze	17
Souhrnné údaje a jejich vazby na historická sčítání lidu	17
Seznam použitých pramenů	19
Cizojazyčné názvy použitých pramenů	25
Charakteristiky jednotlivých obcí uváděné v seznamech míst a lexikonech obcí na území České republiky v letech 1869–2001	27
Tvorba územně historické databáze	28
Retrospektivní přehledy	
Územní členění České republiky od roku 1869	34
Vývoj počtu obyvatel a počtu domů v České republice v letech 1869–2001 podle oblastí, krajů a okresů a podle územního členění státu k 1. 1. 2005	36
Historická města České republiky k 31. 12. 2005	40
Největší města České republiky v letech 1869–2001	50
Vysvětlivky k datové části Historického lexikonu obcí	55
Datová část Historického lexikonu obcí	
POČET OBYVATEL A DOMŮ PODLE KRAJŮ, OKRESŮ, OBCÍ A ČÁSTÍ OBCÍ V LETECH 1869–2001 PODLE SPRÁVNÍHO ROZDĚLENÍ ČESKÉ REPUBLIKY K 1. 1. 2005	
Hlavní město Praha	60
Středočeský kraj	68
Jihočeský kraj	188
Plzeňský kraj	272
Karlovarský kraj	340
Ústecký kraj	366
Liberecký kraj	422
Královéhradecký kraj	458
Pardubický kraj	508
Vysočina	550
Jihomoravský kraj	610
Olomoucký kraj	650
Zlínský kraj	686
Moravskoslezský kraj	706
Summary	740
Mapová příloha	743



PŘEDMLUVA

PŘEDMLUVA

Historický lexikon obcí České republiky 1869–2005 zachycuje dlouhodobý vývoj osídlení na našem území a období, v němž byla několikrát změněna nejen státoprávní struktura a ústavně-právní charakter státu, ale i jeho územní a správní organizace. Je sestaven podle správního rozdělení státu k 1. 1. 2005.

Vydáním tohoto díla se Český statistický úřad po třiceti letech vrací a navazuje na Retrospektivní lexikon obcí ČSSR 1850–1970, který byl vydán Federálním statistickým úřadem v roce 1978. Retrospektivní lexikon obcí byl výsledkem téměř 10 let složité statistické, archivářské a vědecko-výzkumné práce s významným přispěním nejrůznějších institucí a pracovišť. Přesto, že se tehdy nepodařilo zcela odhalit některá problémová místa a provést konfrontaci dat z různých pramenů, stal se tento lexikon zcela unikátním dílem ve statistické literatuře. Jeho vydáním byla uskutečněna idea významného českého demografa a dlouholetého vedoucího pracovníka statistického úřadu dr. Vladimíra Srba, který byl zároveň hlavním organizátorem této práce. Informace v Retrospektivním lexikonu končily rokem 1970, resp. 1972.

Snahou tvůrců Historického lexikonu obcí bylo nejen doplnit informace za uplynulá desetiletí, ale zároveň provést revizi veškerých historických dat o obyvatelstvu a domech a aktualizaci informací o územně administrativním členění a územní příslušnosti obcí a částí obcí od poloviny 19. století až dodnes. Tento záměr byl po několikaletém úsilí naplněn, a mohl tak být vytvořen zatím nejúplnější a relativně spolehlivý informační zdroj o historickém vývoji osídlení našeho území mezi lety 1869–2005. Podrobné informace o výsledcích této náročné revize jsou uvedeny v kapitole „Prameny Historického lexikonu obcí České republiky 1869–2005 a tvorba databáze“.

Historický lexikon obcí zahrnuje informace počínaje rokem 1869. V tomto roce se uskutečnilo první moderní sčítání lidu a začíná jím nové období populačních cenů na našem území. Sčítání

bylo tehdy provedeno podle zásad stanovených mezinárodními kongresy, z nichž vycházejí do určité míry populační cenzy u nás i ve světě i v současnosti. V této době již také bylo do značné míry ustáleno nové územní rozdělení země započaté v roce 1850 a ukončena tisíciletá existence veřejné správy založené na patrimoniálním zřízení s vrchnostenskými úřady pozemkových vrchností a magistráty měst. Patrimoniální správa byla nahrazena správou státní. V roce 1868 byla pak zavedena její trojinstančnost, tj. okres, země, stát.

Historický lexikon se skládá ze dvou základních částí, z nichž prvá – datová obsahuje statistické údaje o počtu obyvatel a počtu domů zjištěných při jednotlivých sčítáních lidu od roku 1869, tj. údaje ze sčítání lidu z let 1869, 1880, 1890, 1900, 1910, 1921, 1930, 1950, 1961, 1970, 1980, 1991 a 2001. Údaje o obyvatelích a domech jsou uvedeny za 6248 obcí a 11 475 částí obcí.

Současně je tato část doplněna rovněž informací o prvé historické zmínce za každou obec, resp. část obce a údajem o výměře obce v hektarech.

Druhá – textová část Historického lexikonu obsahuje seznam názvů veškerých obcí a částí obcí, které se na našem území vyskytly od roku 1869 do roku 2005 a byly zaznamenány v použitých pramenech. Těmito prameny jsou zejména starší úřední seznamy míst, později od roku 1921 nazývané lexikony obcí, které rovněž obsahují ve své době platné úřední názvy příslušné územní jednotky.

Seznam názvů zahrnuje i pojmenování dávno zaniklá či dnes již nepoužívaná, dobu vzniku nebo zániku samostatné územní jednotky, změny jejího názvu, současnou existenci.

Poznání o územním členění státu a administrativním vývoji každé obce a části obce přinášejí i zařazené informace o příslušnosti každé územní jednotky k vyššímu administrativnímu celku, a to opět v dlouhodobém pohledu od roku 1869.

Součástí Historického lexikonu je také stat' o vývoji územní organizace veřejné správy na území České republiky a zejména pak podrobný přehled pramenů Historického lexikonu s komentáři a hodnocením, v němž lze nalézt mnohé prameny unikátní i nově použité, které naši předchůdci neměli k dispozici. Předpokládáme, že i tento přehled se stane mimořádně přínosným pro všechny, kteří se problematikou sídel a osídlení zabývají.

Historický lexikon přináší kromě metodických poznámek a vysvětlivek i další zajímavé informace, mj. seznam všech historických měst s uvedením roku, kdy byla obec povýšena na město, seznam 50 největších měst na našem území v letech 1869–2001 a také přehled o údajích, které byly zjišťovány od roku 1869 při sčítáních lidu a byly uvedeny v příslušných seznamech míst a lexikonech obcí.

K získání ucelenějšího pohledu byly zpracovány a do historického lexikonu zařazeny některé další retrospektivní přehledy, např. souhrnné údaje o počtech obyvatel a domů podle krajů a okresů České republiky a přehled o územním členění republiky za období 1869 až 2005.

Ke vzniku a vydání Historického lexikonu obcí České republiky 1869–2005, jehož iniciátorkou byla ing. Jiřina Růžková, CSc., svým mimořádným podílem přispěli zejména ing. Vladimír Balcar, který je mj. i autorem unikátní územně historické databáze, dále Mgr. Radek Havel, Josef Křídlo, Marie Pavlíková, Mgr. Robert Šanda a ing. Josef Škrabal. Na jeho tvorbě v letech 2002 až 2006 spolupracovala celá řada dalších pracovníků Českého statistického úřadu, především pak z jeho regionálních pracovišť. Významná byla i pomoc pracovišť archivních.

Český statistický úřad zvláště děkuje řediteli Státního okresního archivu v Jičíně PhDr. Jindřichu Franckovi, řediteli Zemského archivu v Opavě PhDr. Karlu Müllerovi, pracovníkům Národního archivu v Praze, Archivu města Ostravy, Národní knihovny České republiky v Praze a pracovníkům Ústřední knihovny Slezského zemského muzea v Opavě za spolupráci a vstřícnost při poskytnutí statistických lexikonů a mnohých dalších pramenů z let 1869 až 1930, bez nichž by nemohly být naše záměry naplněny.

V budoucnosti bude Historický lexikon zveřejněn i na internetových stránkách Českého statistického úřadu. Dalším cílem je nejen jeho postupná aktualizace, ale zejména zpřesňování a prohlubování informací v závislosti na nových poznatcích a současně tvorba doprovodného geografického mapového díla.

Historický lexikon obcí České republiky 1869–2005 zachycuje a dokumentuje část historie i současnosti naší země. Předáváme jej odborné i široké veřejnosti s vírou, že se stane užitečným zdrojem poznání o dlouhodobém vývoji sídel a osídlení České republiky a pramenem informací pro další statistickou a badatelskou činnost.

V Praze dne 27. května 2006



Ing. Jan Fischer, CSc.
předseda
Českého statistického úřadu

ÚZEMNÍ ORGANIZACE VEŘEJNÉ SPRÁVY V LETECH 1850–2005

Vývoj do roku 1918

V období nástupu habsburské dynastie na český trůn byly země Koruny české stavovským státem. Vedle panovníka měla v této době část veřejné moci v rukou šlechta nebo vymezené korporace (města, cechy atd.). Nebyly rozlišovány záležitosti soudního charakteru od činností správní povahy. K podstatnějším změnám v oblasti správy zemí dochází nástupem absolutismu po roce 1620, kdy bylo velmi silné postavení stavů podlomeno. Právě v době panovnického absolutismu vyvstal požadavek prostřednictvím výkoného státního aparátu efektivně zabezpečovat

potřeby státu. Postupně vytvářený úřednický aparát, který podléhal výlučně panovníkovi, byl hierarchicky uspořádán.

Za vlády Marie Terezie (1740–1780) začíná proces vedoucí k postátnění zemské i krajské správy. Cílem řady opatření, prováděných poté i jejím synem císařem Josefem II. (1780–1790), bylo získání státního dozoru nad celou veřejnou správou. V této době existovalo v Čechách 16 krajů a Praha, na Moravě a ve Slezsku 8, celkem tedy 24 krajů a Praha. Podle konskripce dušší bylo v roce 1762 v českých zemích 347 měst, 473 městysů a 14 312 vesnic.

Sídelní poměry podle soupisů obyvatelstva v českých zemích v letech 1776–1851

Rok	Města	Městysy	Vesnice	Domy	Rodiny	Domácí obyvatelstvo
1776	387	465	14 998	602 422	.	3 777 802
1785	370	474	14 886	653 414	890 680	4 244 572
1790	371	478	15 033	694 113	942 576	4 476 664
1800	377	476	15 201	766 135	1 003 841	4 699 019
1810	386	472	15 556	798 975	1 148 290	4 808 003
1820	405	453	15 597	815 360	1 228 216	5 184 789
1831	406	456	15 654	855 732	1 371 224	5 975 921
1840	405	463	15 725	885 693	1 467 025	6 297 317
1846	405	466	15 748	902 399	1 585 916	6 685 780
1851	412	458	15 766	914 402	1 634 459	6 656 313

Pramen: Sekera, V. Obyvatelstvo českých zemí v letech 1754–1918. Praha, 1978.

Mezi změny podnícené revolučním rokem 1848 patřilo zrušení poddanství a následná reforma starého správního systému, který byl do té doby založen na výkonu veřejné správy v první instanci patrimoniálními (vrchnostenskými) úřady nebo magistráty. Vyšším článkem tehdejší správy byla krajská hejtmanství. Proces postátnění správy byl dovršen nahrazením patrimoniální správy důsledně správou státní (zeměpanskou).

V platnost vstoupila nová organizace postátněné veřejné správy 1. ledna 1850. Právním podkladem bylo císařské nařízení č. 295/1849 ř. z., o nové organizaci správy z 26. června 1849, na jehož základě bylo stanoveno, že v čele jednotlivých korunních zemí stál místodržitel a země se dělily na kraje, v jejichž čele stál krajský prezident. Kraje se dále dělily na nejnižší správní jednotky, kterými se

staly okresy v čele s okresními hejtmany. Až v souvislosti s realizací této správní organizace se plně uplatnilo oddělení soudnictví od správy. Okresních úřadů, které se staly nejnižší složkou státní zeměpanské správy, bylo v Čechách zavedeno 80 (včetně Prahy), na Moravě 25 a ve Slezsku 7.

Náplní činnosti okresních úřadů byla především politická agenda dříve vykonávaná patrimoniálními úřady a z části někdejšími krajskými úřady. Pravomoc okresního hejtmana byla vymezena poměrně široce a vztahovala se na uspokojování veřejných zájmů a na výkon politických záležitostí. Mezi jednotlivé taxativně stanovené povinnosti patřila také evidence obyvatelstva, zjišťování a soustředování statistických dat, dohled nad rodnými, oddacími a úmrtními matrikami, pasové záležitosti či záležitosti cizinecké policie.

Zrušení patrimoniální správy vedlo rovněž k přebudování dřívějších krajských úřadů, které v 1. polovině 19. století představovaly první instanci státní správy. Na nově vytvořené krajské vlády byly, podle císařského nařízení č. 352/1849

ř. z. z 9. srpna 1849 pro Čechy a císařského nařízení č. 355/1849 ř. z. z téhož dne pro Moravu a Slezsko, přeneseny funkce bývalých gubernií. Základní charakteristiky nového členění dokládá níže uvedená tabulka.

Územní členění veřejné správy v českých zemích v letech 1850–1855

Země, kraj	Výměra v km ²	Přítomné obyvatelstvo 1851	Okresní hejtmanskví	Soudní okresy	Katastrální-místní obce	Města	Městysy	Vesnice
České země	79 339	6 624 318	112	310	11 925	435	423	15 796
Čechy	51 959	4 385 894	80	210	8 920	318	237	12 105
Praha	12	118 405	1	-	1	1	-	-
Pražský	6 197	474 686	8	24	1 069	31	24	1 309
Pardubický	7 504	676 803	11	27	1 401	37	55	1 843
Jičínský	8 120	835 863	16	39	1 393	52	40	2 084
Českolipský	4 178	529 569	10	24	688	37	11	1 035
Chebský	7 429	557 830	12	34	1 351	77	12	1 535
Plzeňský	9 346	624 975	13	31	1 714	37	45	2 003
Budějovický	9 173	567 763	9	31	1 303	46	50	2 296
Morava	22 230	1 799 838	25	78	2 431	90	181	3 029
Brněnský	11 544	874 528	12	38	1 196	36	123	1 626
Olomoucký	10 686	925 310	13	40	1 235	54	58	1 403
Slezsko	5 150	438 586	7	22	574	27	5	662

Pramen: Tafeln zur österr. Statistik, roč. 1849/1851 (výsledky konskripce civilního obyvatelstva z roku 1851).

Krajské vlády, které stály v čele jednotlivých krajů a jejichž počet byl v Čechách redukován na 7 a Prahu (nebyla součástí Pražského kraje), na Moravě na 2 a ve Slezsku na 1, svým významem a rozsahem činností převyšovaly zemská místodržitelství. Změna tohoto stavu byla jedním z cílů správní reformy v roce 1855, kdy byly krajské vlády nahrazeny znovu krajskými úřady, jejichž počet byl rozšířen v Čechách na 13 a Prahu a na Moravě na 6. Do čela krajských úřadů, které byly podrobeny pravomoci místodržitelů, jmenoval císař krajského představeného.

Nástupem ministra Alexandra Bacha došlo k opětovnému posilování centralizačních snah ve veřejné správě a k likvidaci samosprávných tendencí ve správní organizaci, rovněž byl sloučen výkon soudnictví se správou. Oddělení soudnictví od správy mělo být nadále ponecháno pouze u soudů druhých a třetích instancí. Soudy okresní byly tedy opět spojeny s okresními úřady, a to v tzv. smíšené okresní úřady. V čele smíšených okresních úřadů stáli okresní představení. Působnost smíšených okresních úřadů se dělila na působnost v soudních záležitostech a na působnost v berních a pokladních záležitostech. Mezi úkoly

smíšených okresních úřadů bylo zařazeno spolupůsobení při sčítání lidu. V Čechách byl počet smíšených okresních úřadů v této době rozšířen na 208, na Moravě na 77 a ve Slezsku na 23. Nová organizace vstoupila v platnost v roce 1855.

V rámci instančního postupu, kde smíšené okresní úřady představovaly první instanci a druhou pak zemská místodržitelství, měly krajské úřady vlastně postavení jen mimořádných institucí. Účel krajských úřadů spočíval spíše v dozorové činnosti. Navíc jejich kompetence byly značně slabé a nedostatečné, a proto pod záminkou finančních úspor byly v roce 1860 krajské úřady na Moravě zrušeny. Jimi vykonávaná agenda byla zčásti přenesena na okresní úřady a zčásti na zemské místodržitelství. Stejně změny byly o dva roky později provedeny také v Čechách.

Stále však přetrvávalo sloučení soudní a správní moci na nejnižším stupni správní organizace. Teprve na základě prosincové ústavy z roku 1867 byla definitivně oddělena soudní správa od výkonu správy politické. Zákonem č. 44/1868 ř. z. byla zavedena trojinstančnost státních správ (okres, země, stát). Tímto zákonem bylo, namísto smíšených okresních

úřadů jako první instance, zřízeno okresní hejtmantství, v jehož čele stál okresní hejtmant, a správní obvod, který mu podléhal, se označoval jako politický okres. Do působnosti okresních hejtmantství patřilo mj. provádění evidence obyvatelstva, dozor nad vedením civilních rejstříků, sestavování statistických výkazů o různých správních záležitostech, spolupůso-

bení při sčítání lidu. V Čechách bylo zřízeno 89 okresů, na Moravě 30 a ve Slezsku 7. Uvedený počet však nebyl konečný, neboť s růstem počtu obyvatel zemí se zvyšoval i počet okresů. Na počátku 20. století tak bylo v Čechách 98, na Moravě 34 a ve Slezsku 8 okresů. Toto uspořádání převzala i nově vytvořená Československá republika v roce 1918.

Územní členění veřejné správy v českých zemích v letech 1855–1867

Země, kraj	Výměra v km ²	Přítomné obyvatelstvo 1857	Smišené okresní úřady	Katastrální-místní obce	Města	Městysy	Vesnice
České země	79 277	7 016 531	308	12 639	470	420	15 970
Čechy	51 959	4 705 525	208	8 920	355	223	12 274
Hlavní město Praha	12	142 588	1	1	1	-	-
Praha	5 850	513 026	20	996	26	32	1 274
Tábor	4 633	334 548	16	825	29	31	1 321
Čáslav	3 948	354 677	14	794	19	35	1 015
Chrudim	3 357	351 269	12	571	25	10	801
Hradec Králové	2 967	340 792	13	522	24	17	759
Jičín	2 977	334 897	16	515	25	7	708
Boleslav	3 587	402 969	17	523	29	7	938
Litoměřice	3 159	411 391	19	614	32	12	880
Žatec	3 160	239 754	15	605	36	3	661
Cheb	4 365	352 195	19	752	43	9	883
Plzeň	4 950	358 617	18	928	35	11	1 059
Písek	4 455	298 843	13	796	19	19	1 001
Budějovice	4 539	269 959	15	478	12	30	974
Morava	22 196	1 867 094	77	3 145	89	191	3 027
Jihlava	3 090	219 046	8	562	10	30	545
Znojmo	3 073	193 620	9	388	7	42	345
Brno	4 753	466 570	18	737	16	54	684
Olomouc	4 351	434 818	17	682	20	26	732
Hradiště	3 741	291 501	12	419	17	28	381
Nový Jičín	3 188	261 539	13	357	19	11	340
Slezsko	5 122	443 912	23	574	26	6	669

Pramen: Tafeln zur österr. Statistik, roč. 1855/1857 (civilní obyvatelstvo podle sčítání lidu z 31.10.1857).

Rok 1848 byl významným mezníkem i ve vývoji samosprávy. Na základě právní úpravy obecního zřízení se rozeznávaly tři druhy obcí: místní, okresní a krajské. Dále byla rozlišována dvojí působnost obcí: přirozená a přenesená. Místní obce byly tvořeny zpravidla katastrálními obcemi, zřízenými císařem Josefem II. pro berní účely. V období Bachova absolutismu byla jen v těchto místních obcích ponechána samospráva. K dalším změnám v oblasti výkonu samosprávy dochází až po pádu Bachova absolutismu. Záležitosti spojené se sčítáním lidu patřily do výkonu přenesené působnosti obce. Při sčítání lidu byly obce povin-

ny svými orgány bezplatně spolupůsobit a poskytovat potřebné místnosti.

Již při organizaci veřejné správy po revoluci roku 1848 bylo určeno, že některá města obdrží zvláštní statut a nebudou se řídit obecním zřízením. Jejich správní organizace byla samostatně upravena příslušným zemským zákonem. V českých zemích byly tzv. statutárními městy zpočátku jen Praha, Liberec, Brno, Olomouc a Opava. Organizace samosprávy vznikla počátkem 60. let 19. století zůstala v nezměněné podobě až do vzniku Československé republiky.

Vývoj od roku 1918 do roku 1945

Po vzniku samostatného Československa byly tzv. recepčním zákonem (zákon č. 11/1918 Sb. z. a n.) ponechány v platnosti stávající právní předpisy rakouské na území českých zemí (resp. uherské na Slovensku a na Podkarpatské Rusi), a tím byla zachována kontinuita s právním řádem a veřejnou správou Rakousko-Uherska. V organizaci politické správy nedošlo k žádným podstatným změnám, kromě změn názvů úřadů. První instance byla přejmenována na „úřad okresní správy politické“, v jehož čele stál okresní hejtman, druhou instancí zůstala místodržitelství přejmenovaná na „úřady zemské správy politické“ v čele se zemským prezidentem. S přijetím Ústavy z roku 1920 byl přijat i zákon, kterým se měla realizovat reforma státní správy

(zákon č. 126/1920 Sb. z. a n., o zřízení župních a okresních úřadů v Republice československé) a podle kterého se základní správní jednotkou měly stát župy. V účinnost vstoupil tento tzv. župní zákon pouze na Slovensku k 1. lednu 1923. V českých zemích zákon nebyl nikdy realizován.

Po vzniku nového státu byl rovněž přijat zákon č. 266/1920 Sb. z. a n., o názvech měst, obcí, osad a ulic. Na základě tohoto právního předpisu bylo určeno, že ministr vnitra, který předsedal Stálé komisi pro stanovení úředních názvů míst v Republice československé, zřízené při ministerstvu vnitra, stanoví po konzultaci s touto poradní komisí a v souladu s veřejným zájmem úřední závazné názvy pro každé město, obec a osadu v zemi.

Územní členění veřejné správy v českých zemích v letech 1921–1927

Země, župa	Výměra v km ²	Přítomné obyvatelstvo 15. 2. 1921	Politické okresy*, **	Soudní okresy*	Obce*	Osady*
České země	78 802	10 005 734	159	329	11 435	16 703
Čechy	52 064	6 670 582	106	223	8 110	12 815
Hlavní město Praha	172	676 657	1	1	1	60
I. Praha	11 598	1 065 115	21	42	1 858	3 243
II. Pardubice	3 980	478 315	7	15	648	977
III. Hradec Králové	3 678	506 756	8	21	684	994
IV. Mladá Boleslav	4 906	735 817	14	26	827	1 302
V. Česká Lípa	3 240	566 111	9	19	567	884
VI. Louny	4 509	785 725	11	23	724	974
VII. Karlovy Vary	4 058	536 309	12	20	628	911
VIII. Plzeň	8 399	756 891	14	31	1 271	1 767
IX. České Budějovice	7 524	562 886	9	25	902	1 703
Morava	22 315	2 662 884	42	83	2 876	3 285
X. Jihlava	5 409	432 081	10	17	709	809
XI. Brno	5 246	756 083	8	20	768	896
XII. Olomouc	5 822	716 080	12	23	840	991
XIII. Uherské Hradiště	3 394	380 904	6	13	322	329
XIV. Moravská Ostrava	2 444	377 736	6	10	237	260
Slezsko	4 423	672 268	11	23	449	603
XII. Olomouc	981	86 517	2	5	65	130
XIV. Moravská Ostrava	2 169	275 568	5	12	259	327
XXI. Český Těšín	1 273	310 183	4	6	125	146

* Pro Čechy počet okresů, obcí a osad k 31.12.1921, pro Moravu a Slezsko k 31.1.1924.

** Rozdělení politických okresů do jednotlivých žup je pouze orientační (nejsou do žup skladebné).

Pramen: Statistický lexikon obcí v Republice československé, I. Čechy. Praha, 1923; II. Morava a Slezsko. Praha, 1924.

Definitivně byla politická správa a samospráva upravena zákonem č. 125/1927 Sb. z. a n., o organizaci politické správy, jehož účinnost nastala 1. července 1928 a jímž byly vytvořené župy zrušeny. Základem pro nové administrativní členění republiky se staly země (Česká, Moravskoslezská, Slovenská a Podkarpatoruská). Zemi spravoval zemský úřad v čele se zemským prezidentem a zemské zastupitelstvo. Zemský prezident byl jmenovaný prezidentem republiky a byl podřízen ministru vnitra. Okresy, v jejichž čele stanul okresní hejtman, se staly nižšími správními jednotkami. V zemi České bylo vytvořeno 103 okresních úřadů a v zemi Moravskoslezské pak 45.

Po podepsání Mnichovské dohody se začala pozvolna projevovat fašizace společensko-politického života na okleštěném území. Po přijetí tzv. zmocňovacího zákona (zákon č. 330/1938 Sb. z. a n.) v prosinci 1938 začíná postupná likvidace dosavadní státní správy a samosprávy. Nově vytvořený tzv. Protektorát Čechy a Morava měl mít, a to podle čl. 3 Výnosu vůdce a říšského kancléře o Protektorátu Čechy a Morava (č. 75/1939 Sb. z. a n.), samosprávný charakter. Bližší úprava autonomních práv však nebyla záměrně přijata, neboť cílem Německé říše bylo postupné omezení autonomie. V této době získávají protektorátní orgány faktickou kontrolu nad veškerou správou v protektorátu a dochází rovněž k rozpuštění samosprávných orgánů. Protektorátní správa se záhy stala plně závislou na okupačních úřadech, a to jak na úrovni místní, tak na úrovni ústřední. Po nástupu Reinharda Heydricha do funkce zastupujícího říšského protektora začínají být odstraňovány všechny pozůstatky autonomie; cílem těchto zásahů bylo splynutí zbytku českých zemí s územím říše.

Vývoj od roku 1945 do rozdělení Československa

Ústavním dekretem prezidenta republiky č. 11/1944 Úř. věst. čsl., o obnovení právního pořádku, ze dne 3. 8. 1944 byla zakotvena právní kontinuita poválečného právního řádu s předmnichovským. Bylo stanoveno, že právní předpisy vydané na našem území v době od 30. 9. 1938 až do odstranění nesvobody nejsou součástí našeho právního řádu. Tuto skutečnost neplatnosti změn z let 1938 až 1945 potvrdil také dekret prezidenta republiky ze dne 27. října 1945 č. 121/1945 Sb. z. a n., o územní organizaci správy, na jehož základě bylo obnoveno dřívější zemské zřízení, nikoliv však územní samospráva.

Podle ústavního dekretu prezidenta republiky ze dne 4. prosince 1944 č. 18/1944 Úř. věst. čsl., o národních výborech a Prozatímním národním shromáždění, se na našem území začaly ustavovat národní výbory jako orgány státní správy na místní, okresní a zemské úrovni.

Národní výbory vykonávaly jak státní správu v místech svého působení, tak samosprávu. Toto postavení národních výborů, vč. sloučení státní správy a samosprávy, bylo následně potvrzeno v Ústavě 9. května (zákon č. 150/1948 Sb.) v § 124.

Ústava 9. května rovněž zakotvovala krajské zřízení. Kraje a krajské národní výbory však byly zřízeny až zákonem č. 280/1948 Sb., s účinností od 1. února 1949, kterým bylo území českých zemí rozděleno na 13 krajů. Zvláštní postavení mělo hlavní město Praha, které bylo tímto zákonem postaveno na roveň krajům. Současně byly zrušeny země jakožto správní organizace.

Zákon dále stanovil, že okresy a obce mohou náležet jen do obvodu jednoho kraje. V této souvislosti byla provedena nová územní organizace okresů. Některé okresy byly zrušeny, nových však bylo ustaveno více. V českých zemích se tak zvýšil počet okresů na 192. Obvody krajů a okresů nově vymezilo vládní nařízení č. 3/1949 Sb. z 18. ledna 1949, o územní organizaci okresů v českých zemích.

Postavení Prahy jako hlavního města bylo upraveno zákonem č. 76/1949 Sb. a Praha představovala samostatnou správní jednotku, v níž byl ustaven Ústřední národní výbor hlavního města Prahy mající stejné postavení jako krajský národní výbor. Vládním nařízením č. 79/1949 Sb., o rozdělení území hlavního města Prahy pro účely veřejné správy, které bylo prováděcím právním předpisem k zákonu č. 76/1949 Sb., bylo na území hlavního města zřízeno 16 městských obvodů. Instituce statutárních měst byla zrušena.

Po druhé světové válce byly na našem území zákonem č. 169/1949 Sb. vytvořeny vojenské újezdy sloužící k plnění úkolů souvisejících s obranou státu. Tyto vojenské újezdy zřizovala z území obcí, popř. jejich částí, vláda. Obce, jejichž území bylo zcela zahrnuto do území vojenského újezdu, většinou zanikly. Vláda byla také oprávněna nejen měnit hranice vojenských újezdů, ale i z území těchto újezdů opět zřizovat obce. Vytvořené vojenské újezdy podléhaly vojenské správě.

Územní členění veřejné správy v českých zemích v letech 1949–1959

Kraj	Výměra v km ²	Přítomné obyvatelstvo 1. 3. 1950	Okresy	Obce 1. 1. 1955	Osady 1. 1. 1955
Česká republika	78 862	8 896 133	192	10 877	16 087
Hlavní město Praha	172	932 659	1	1	64
Pražský	9 605	1 100 168	26	1 599	2 467
Československý	8 993	498 297	16	1 116	1 940
Plzeňský	7 843	551 290	15	1 186	1 617
Karlovarský	4 579	305 849	10	479	903
Ústecký	4 144	624 641	14	736	1 085
Liberecký	4 237	480 318	12	552	1 096
Hradecký	5 161	563 162	15	842	1 304
Pardubický	4 216	428 293	13	742	1 063
Jihlavský	6 621	424 561	14	1 018	1 335
Brněnský	7 432	946 799	19	924	1 100
Olomoucký	6 233	601 773	13	724	979
Gottwaldovský	5 106	612 545	12	514	546
Ostravský	4 520	825 778	12	444	588

Pramen: Statistický lexikon obcí Republiky Československé 1955. Praha, 1955.

Další nová úprava územní veřejné správy byla stanovena zákonem č. 36/1960 Sb., o územním členění státu, kterým byl zrušen dekret prezidenta republiky č. 121/1945 Sb. Tímto zákonem účinným od 1. července 1960 byl podstatně snížen

počet okresů i krajů. V českých zemích se snížil počet okresů ze 192 na 75 a počet krajů z 13 na 7. Hlavní město Praha bylo považováno za osmý kraj a zároveň za 76. okres. Toto uspořádání se udrželo dalších třicet let.

Územní členění veřejné správy v českých zemích v letech 1960–1999

Kraj	Výměra* v km ²	Počet okresů	Počet obcí k datu sčítání lidu				Počet obyvatel podle výsledků sčítání lidu			
			1961	1970	1980	1991	1961	1970	1980	1991
Česká republika	78 864	76	8 726	7 511	4 778	5 768	9 571 531	9 807 696	10 291 927	10 302 215
Hlavní město Praha	496	1	1	1	1	1	1 005 379	1 079 526	1 182 186	1 214 174
Středočeský	11 038	12	1 568	1 335	816	1 097	1 268 996	1 190 814	1 151 265	1 112 882
Jihočeský	11 345	8	1 275	917	403	663	649 467	652 059	689 229	697 503
Západočeský	10 873	10	965	796	394	569	828 676	848 558	879 925	860 292
Severočeský	7 777	10	803	702	452	454	1 086 424	1 101 757	1 167 231	1 174 034
Východočeský	11 240	11	1 465	1 287	959	1 027	1 200 145	1 201 450	1 248 466	1 233 187
Jihomoravský	15 027	14	1 692	1 591	1 310	1 354	1 900 865	1 934 706	2 040 903	2 049 386
Severomoravský	11 068	10	957	882	443	603	1 631 579	1 798 826	1 932 722	1 960 757

* Výměra k 31. 12. 1992.

Pramen: Sčítání lidu, domů a bytů 1961. Praha, 1965.

Sčítání lidu, domů a bytů 1970. Praha, 1975.

Sčítání lidu, domů a bytů 1991. Praha, 1995.

Federativním uspořádáním Československé socialistické republiky, stanoveným ústavním zákonem č. 143/1968 Sb., o československé federaci, ze dne 27. října 1968 (účinným od 1. ledna 1969), vznikla Česká socialistická republika. No-

vé federativní uspořádání státu se odrazilo i v postavení národních výborů, jejichž činnost měla řídit a usměrňovat národní rada jako nejvyšší zastupitelský sbor republiky – v daném případě české, a nikoli československé.

Ve druhé polovině 60. let minulého století se objevil problém se zajišťováním správní agendy místními národními výbory působícími v malých obcích (tj. v obcích s méně než 2500 obyvateli). Z tohoto důvodu se začaly vytvářet „větší“ obce, které zahrnovaly rozsáhlejší území. V České republice na základě projednání a schválení návrhů krajskými národními výbory bylo navrženo 170 obcí jako středisek obvodního, event. oblastního významu a 1029 obcí jako středisek místního významu. Místní národní výbory měly být ustaveny právě v obcích vybraných jako střediska místního významu.

Redukce počtu místních národních výborů probíhala v průběhu 70. a první poloviny 80. let minulého století. Snížení počtu obcí (tj. místních národních výborů) znamenalo výrazný zásah do dosavadního územního uspořádání. Většinou byl sloučením více stávajících obcí vytvořen nový územní správní celek. Rovněž docházelo k ustavení jednoho společného místního národního výboru pro více obcí, a to aniž byly sloučeny. Obce vybrané jako střediska místního významu se staly střediskovými obcemi. Důsledkem těchto změn, často problematických, bylo zejména to, že činnost místních národních výborů v některých případech směřovala k preferování zájmu střediskové obce na úkor zájmů přičleněných obcí. Proto po roce 1990 část menších obcí využila nové možnosti a opět se osamostatnila a ustavila si vlastní obecní úřad.

Převratné politicko-společenské změny z konce roku 1989 se výrazně promítly do struktury jak zastupitelských sborů, tak i výkonných orgánů státní správy. Po více než pětadvaceti letech byla k 23. listopadu 1990 ukončena existence národních výborů.

Další vývoj směřoval k oddělení výkonu státní správy od samosprávy. Ústava stanovila, že základní územní správní jednotkou je obec. Postavení obcí bylo upraveno zákonem č. 367/1990 Sb., o obcích.

Zákonem ČNR č. 425/1990 Sb., o okresních úřadech, úpravě jejich působnosti a o některých dalších opatřeních s tím souvisejících, byly zřízeny okresní úřady, které byly vytvořeny ve městech, jež byla do účinnosti zákona sídly okresních národních výborů. Úkolem okresních úřadů byl výkon státní správy v příslušných územních obvodech.

Rychle se měnící politická situace postupně směřovala ke vzniku samostatné České republi-

ky. Ústavní zákon č. 542/1992 Sb. stanovil, že uplynutím dne 31. prosince 1992 zaniká Česká a Slovenská federativní republika a současně se jedním z nástupnických států stává Česká republika.

Vývoj od roku 1993 do roku 2005

Prvního ledna 1993 se začala psát historie samostatné České republiky. Tímto dnem nabyla účinnosti Ústava České republiky (úst. zákon č. 1/1993 Sb.). V ústavě se územní samospráve věnuje hlava sedmá, která zahrnuje články 99-105. Základním územním samosprávným celkem byly prohlášeny obce a vyššími územními samosprávnými celky pak kraje. Vyšší územní samosprávné celky však byly zřízeny až ústavním zákonem č. 347/1997 Sb., na který navazoval zákon o krajích.

Po vzniku České republiky byla zajištěna kontinuita činnosti veřejné správy přijetím tzv. recepčního zákona (zákon č. 4/1993 Sb.). Stále proto existovaly okresy, které nebyly samosprávnými celky. Okresní úřady působily v oblasti organizace a výkonu územní státní správy a jejich činnost byla upravena již zmíněným zákonem č. 425/1990 Sb. Význam okresních úřadů po vytvoření České republiky byl posílen i tím, že v prvních deseti letech existence samostatného státu neexistovaly vyšší územní správní celky. Okresní úřady byly charakterizovány jako decentralizovaný orgán státní správy se všeobecnou působností. Jejich zřizovatelem byla vláda, která je řídila a kontrolovala.

Přijetí ústavního zákona č. 347/1997 Sb., o vytvoření vyšších územních samosprávných celků, na jehož základě bylo na území České republiky vytvořeno 14 krajů, vedlo k ukončení činnosti okresních úřadů. Ke zrušení okresních úřadů došlo podle zákona č. 320/2002 Sb., o změně a zrušení některých zákonů v souvislosti s ukončením činnosti okresních úřadů, k 31. prosinci 2002. Tímto zákonem byla ukončena činnost okresních úřadů jako orgánů územní státní správy.

Postavení územních samosprávných celků upravily nově přijaté zákony, které vstoupily v platnost v roce 2000, kdy vrcholila příprava reformy veřejné správy. Byl přijat zákon č. 128/2000 Sb., o obcích, zákon č. 129/2000 Sb., o krajích a zákon č. 131/2000 Sb., o hlavním městě Praze.

Ústavní zákon č. 347/1997 Sb., o vytvoření vyšších územních samosprávných celků nabyl účinnosti dnem 1. ledna 2000. Přijetím tohoto zákona však nebyl zrušen zákon č. 36/1960 Sb., o územním členění státu.

Po ukončení činnosti okresních úřadů byla větší část jejich kompetencí přenesena na obce

s rozšířenou působností. Tyto obce byly určeny zákonem č. 314/2002 Sb., o stanovení obcí s pověřeným obecním úřadem a stanovení obcí s rozšířenou působností. Od 1. ledna 2003 zahájilo v České republice svoji činnost 205 obcí s rozšířenou působností, jejichž správní obvody byly stanoveny vyhláškou MV ČR č. 388/2002 Sb.

Územní členění veřejné správy v českých zemích v letech 2000–2005

Kraj	Výměra v km ² 1.1.2005	Počet obyvatel 1.3.2001	Okresy	Obce	Části obce	ORP *
				1.1.2005		
Česká republika	78 868	10 230 060	77	6 248	15 079	205
Hlavní město Praha	496	1 169 106	1	1	147	-
Středočeský	11 015	1 122 473	12	1 146	2 783	26
Jihočeský	10 057	625 267	7	623	1 975	17
Plzeňský	7 561	550 688	7	501	1 544	15
Karlovarský	3 314	304 343	3	132	517	7
Ústecký	5 335	820 219	7	354	1 140	16
Liberecký	3 163	428 184	4	215	763	10
Královéhradecký	4 758	550 724	5	448	1 072	15
Pardubický	4 519	508 281	4	452	995	15
Vysočina	6 796	519 211	5	704	1 402	15
Jihomoravský	7 196	1 127 718	7	672	912	21
Olomoucký	5 267	639 369	5	397	767	13
Zlínský	3 964	595 010	4	304	438	13
Moravskoslezský	5 427	1 269 467	6	299	624	22

* Obce s rozšířenou působností.

Pramen: Statistický lexikon obcí České republiky 2005. Praha, 2005.

Literatura:

- Adamová, K., Mates, P. České dějiny v datech 1945–1997. Praha, 1998.
- Beneš Z. a kol. Rozuměti dějinám. Vývoj česko-německých vztahů na našem území v letech 1848–1948. Praha, 2002.
- Davídek, V. Výsledky sčítání obyvatelstva a správních reorganizací v českých zemích kolem poloviny 19. století. Demografie, 13, 1971, s. 335-344; 14, 1972, s. 151-156.
- Dvořáček, F. Soupisy obyvatelstva v Čechách, na Moravě a Slezsku v letech 1754–1921. Statistický věstník IV-VI. Praha, 1923–1925.
- Dokumenty k ústavnímu vývoji Československa I. (1918–1945). Praha, 2004.
- Dokumenty k ústavnímu vývoji Československa II/A. (1945–1948). Praha, 2002.
- Dokumenty k ústavnímu vývoji Československa II/B. (1948–1968). Praha, 2002.
- Dokumenty k ústavnímu vývoji Československa III. (1968–1989). Praha, 2000.
- Janák, J. Dějiny správy v českých zemích v letech 1848–1918 se soupisy pramenů a literatury. Praha, 1987.
- Malý, K. a kol. Dějiny českého a československého práva do roku 1945. Praha, 1997.
- Mates, P. Kapitoly z historie české veřejné správy v letech 1948–1989. Praha, 1996.
- Retrospektivní lexikon obcí ČSSR 1850–1970. Praha, 1978.
- Sekera, V. Obyvatelstvo českých zemí v letech 1754–1918. Praha, 1978.
- Srb, V. 1000 let obyvatelstva českých zemí. Praha, 2004.
- Srb, V., Kučera, M. Vývoj obyvatelstva českých zemí v XIX. století. Statistika a demografie, 1, 1959, s. 109-156.
- Schelle, K. Kapitoly z dějin státní správy. Bmo, 1992.

PRAMENY

HISTORICKÉHO LEXIKONU OBCÍ ČESKÉ REPUBLIKY 1869–2005 A TVORBA DATABÁZE

Základním datovým zdrojem pro sestavení Historického lexikonu obcí České republiky 1869–2005 byl

(1) **Retrospektivní lexikon obcí Československé socialistické republiky 1850–1970**

Počet obyvatelů a domů podle obcí a částí obcí podle správního členění k 1. lednu 1972 a abecední přehled obcí a částí obcí v letech 1850–1970.

Vydal Federální statistický úřad na základě výsledků sčítání lidu z let 1850–1970. Praha, 1978.

Údaje z tohoto pramene byly aktualizovány a doplněny o výsledky sčítání lidu 1980, 1991 a 2001. Po jejich kompletaci byla s využitím dobových lexikonů¹, centrálních datových zdrojů Českého statistického úřadu a územních číselníků veškerá data podrobena systému kontrol s cílem předložit uživatelům publikaci v maximální míře odrážející dnešní stupeň poznání celé problematiky a připravit data k postupné digitalizaci.

Vzhledem k tomu, že pro Historický lexikon obcí byla zvolena prakticky totožná struktura publikace s Retrospektivním lexikonem (1), jevila se zprvu aktualizace dat jako poměrně jednoduchá. Během sumarizace a kompletace se však ukázala celá řada problémů vyplývajících jednak ze složitosti celého procesu územního vývoje, jednak z chybovosti prvotních podkladů a uvedeného vstupního zdroje a rovněž tak z chyb vnesených ve fázích novějších aktualizací. Zdrojem problémů byl také výběr výchozích materiálů pro přípravu Retrospektivního lexikonu (1), kdy zejména v Čechách byly kombinovány dva různé datové zdroje.

Snahou autorů bylo za maximálního využití možností výpočetní techniky odhalit chyby, které v minulosti při ručním zpracování nutně zůstaly nepovšimnuty, a docílit toho, aby historická data byla přepočtena do současných odpovídajících územních celků. Vznikající databáze byla strukturována tak, aby byla umožněna bezprostřední konfrontace jak názvoslovné, tak datové části pří-

mo s historickými podklady (lexikony) dle dobového územního uspořádání.

V archivních institucích se podařilo zajistit kompletní sadu původních lexikonů obcí z let 1869–1910, a to i takových, které tvůrci Retrospektivního lexikonu (1) zřejmě k dispozici neměli (Hlučínsko, Valticko, Vitorazsko), pro všechna další období již byly plně využívány vlastní datové zdroje Českého statistického úřadu.

SOUHRNNÉ ÚDAJE A JEJICH VAZBY NA HISTORICKÁ SČÍTÁNÍ LIDU

V rámci kontrol byla provedena revize dosud publikovaných republikových součtů, jejichž nové hodnoty ve vazbě na historická sčítání lidu jsou uvedeny v následujících tabulkách, ve kterých je dnešní Česká republika rozdělena na jednotlivá území, pro která bylo nutno pro období do roku 1950 hledat a opatřovat zvláštní prameny.

Čechy, Morava, Slezsko – historické země Koruny české; v řádcích jsou uvedeny údaje odpovídající souhmům příslušných lexikonů, údaje za Slezsko tedy zahrnují i Těšínsko a Skřivánkov, které jsou pak odečteny zvláštními řádky. Při územní reorganizaci v roce 1927 bylo Slezsko spojeno s Moravou v zemi Moravskoslezskou, údaje za tento celek v roce 1930 jsou uvedeny v řádku Morava, po územní reformě v roce 1949 pak již historické země nejsou rozlišovány.

¹ Termín „lexikon“ je v tomto textu užíván obecně pro seznamy obcí vycházející pravidelně po každém sčítání lidu; přesné názvy všech pramenů jsou pak uvedeny dále.

Vitorazsko – skupina obcí a osad (Česká Cejle, České Velenice, Dvory nad Lužnicí, Halámky, Josefsko, Krabonoš, Kunšach, Nakolice, Nová Ves nad Lužnicí, Obora, Rapšach, Trpnouze, Tušř, Vyšné, Žofina Huř) připojených z Dolních Rakous na základě Saintgermainské mírové smlouvy v roce 1920 k území Čech (dnes v okresech České Budějovice a Jindřichův Hradec).

Valticko – skupina obcí (Hlohovec, Charvátská Nová Ves, Pořtomá, Úvaly u Valtic, Valtice) připojených z Dolních Rakous na základě Saintgermainské mírové smlouvy v roce 1920 k území Moravy (dnes v okrese Břeclav).

Hlučínsko – území celého bývalého soudního okresu Hlučín (Antošovice, Bělá, Bílá Břiza, Bobrovníky, Bohuslavice, Bolatice, Borová, Darkovice, Darkovičky, Dolní Benešov, Hař, Hlučín, Hněvošice, Hořřálkovice, Chlebičov, Chuchelná, Jasénky, Kobeřice, Koblov, Kouty, Kozmice, Kravaře, Lhotka, Langendorf, Ludgeřovice, Malánky, Malé Hořřice, Markvartovice, Oldřiřov, Petřkovice, Piřř, Pusté Jakartice, Rohov, Sluřovice, Strahovice, Sudice, Svoboda, Šilheřovice, Štěpánkovice, Třebom, Velké Hořřice, Vrbka, Vřesina, Zábřeh, Závada) připojené v roce 1920 (dílř úpravy hranic jeřř v roce 1923) z Německa k území Slezska (dnes v okresech Opava a Ostrava-město).

Těřínsko – tímto termínem je v tabulce označena východní část těřínského Slezska postoupená v roce 1920 (dílř úpravy hranic do roku

1927) Polsku. Jedná se o celý bývalý politický okres Bílsko a části soudních okresů Fryřřtát (obce Kačice, Malé Kunčice, Velké Kunčice, Žibřidovice a osadu Homí Marklovice z obce Marklovice), Jablunkov (obce Javořinka /bez osady Hřřava/, Jistebná, Koňakov) a Těřín (obce Bařanovice, Bobrky, Březůvka, Děhylov, Hazlach, Homí Liřřná, Humná, Krásná, Mnichy, Ohrazená, Pastviska, Pohvizdov, Puncov, Zámřsk, osada Blahotice z obce Svibice, město Těřín bez částí Brandejs, Kamenec, Sasovka).

Skřívánkov – osada obce Zlaté Hory v okrese Jeseník (něm. Lerchenfeld) postoupená v roce 1959 Polsku na základě zákona ř. 62/1958 Sb. o konečném vytyčení státních hranic s Polskou lidovou republikou. Na základě tohoto zákona bylo k Československu také připojeno území s osadou Mýtiny (část obce Harrachov v okrese Semily), za kterou se vřřak nepodařilo zajistit údaje v souvislé časové řadě, a proto není v tabulce uvedena. Na ostatní územní změny, při kterých nedošlo ke vzniku ři zániku osady, není v této publikaci brán zřetel.

Vřřechny řřipadné odchylky od údajů publikovaných v původních lexikonech jsou jednotlivě podle řřisluřných let okomentovány v dalřřích částech této kapitoly.

Dále uvedené tabulky zachycují stav po provedených kontrolách a opravách a odpovídají datové části Historického lexikonu.

Vývoj počtu obyvatel České republiky v letech 1869–1950 podle historických území

Historické území	1869	1880	1890	1900	1910	1921	1930	1950
Čechy	5 106 069	5 560 819	5 843 094	6 318 697	6 769 378	6 670 582	7 109 376	8 896 133
Morava	1 997 897	2 153 407	2 276 870	2 437 706	2 622 297	2 662 884	3 565 010	-
Slezsko	511 581	565 475	605 649	680 422	756 949	672 268	-	-
Vitorazsko	6 426	8 114	9 007	10 796	12 585	-	-	-
Valticko	5 785	7 064	8 451	9 415	10 643	-	-	-
Hlučínsko	37 081	38 700	41 153	44 932	47 115	3 319	-	-
Těřínsko	-99 262	-110 222	-117 647	-127 835	-142 140	534	-	-
Skřívánkov	-114	-130	-121	-105	-100	-107	-146	-47
Česká republika	7 565 463	8 223 227	8 666 456	9 374 028	10 076 727	10 009 480	10 674 240	8 896 086
Rok 1869 včetně vojska	7 621 086	(v ostatních letech je již vojsko v celkových součtech zahrnuto)						

Vývoj počtu domů České republiky v letech 1869–1950 podle historických území

Historické území	1869	1880	1890	1900	1910	1921	1930	1950
Čechy	649 043	697 545	726 151	772 546	825 938	865 615	1 031 680	1 752 209
Morava	286 162	308 837	325 175	343 329	372 650	391 161	561 338	-
Slezsko	63 591	70 832	72 101	77 731	86 180	82 401	-	-
Vitorazsko	769	914	965	1 051	1 247	-	-	-
Valticko	1 005	1 120	1 268	1 492	1 733	-	-	-
Hlučínsko	5 448	5 684	5 956	6 106	6 626	591	-	-
Těšínsko	-11 151	-12 057	-12 721	-13 375	-14 523	85	-	-
Skřivánkov	-24	-23	-23	-24	-16	-18	-19	-18
Česká republika	994 843	1 072 852	1 118 872	1 188 856	1 279 835	1 339 835	1 592 999	1 752 191

Údaje za Čechy, Moravu, Slezsko (včetně Těšínska a Skřivánkova), Valticko a Vitorazsko za období do roku 1910 vycházejí z jednotné ediční řady lexikonů vydávaných po každém rakouském sčítání lidu.

Jiný zdroj dat bylo nutno použít pro Hlučínsko, které bylo do roku 1920 součástí jiného státního útvaru. V Retrospektivním lexikonu (1) byly údaje za toto území čerpány z publikace Obyvatelstvo Slezska a Hlučínska (33). Vzhledem k tomu, že údaje z této publikace² nesplňovaly zcela požá-

davky kladené na Historický lexikon, bylo snahou autorů opatřit původní prameny z předválečných sčítání lidu, která však v pruském Slezsku probíhala v poněkud odlišných termínech.

Ze zajištěných lexikonů z cenů v letech 1871, 1885, 1895 a 1905 se podařilo pokrýt celé sledované období (lexikon 1871 obsahuje také počty obyvatel z roku 1867) tak, že údaje z uvedených let byly zakomponovány do databáze vždy k údajům z nejbližšího následujícího sčítání lidu v Rakousku.

SEZNAM POUŽITÝCH PRAMENŮ

(názvy cizojazyčných variant použitých pramenů jsou uvedeny dále)

Rok 1869

- (2) **Bevölkerung und Viehstand** der im Reichsrathe Vertretenenen Königreiche und Länder, dann der Militärgränze. Nach der Zählung vom 31. December 1869. Bearbeitet und herausgegeben von der k. k. Statistischen Central-Commission. I. Heft. Bevölkerung nach geschlecht, religion, stand und aufenthalt. Wien 1871.
- (3) **Seznam míst v království Českém**. Vydalo c. kr. místodržitelství České, užívajíc při tom výsledkův sčítání lidu ode dne 31. prosince 1869, sestavených od c. kr. Statistické ústřední komise. V Praze 1872.
- (4) **Seznam míst v království Českém**. K rozkazu vysokého c. kr. místodržitelství Českého na základě úředních udání sestaven. V Praze, 1878.
- (5) **Vollständiges Orts-Verzeichnis des Markgrafenthumes Mähren**, auf Grundlage der Volkszählung vom 31. December 1869 bearbeitet von der k. k. Statistischen Central-Commission. Brünn 1872.

²V tomto pramenu především zcela chybí údaje za domy, neobsahuje data za obce Hať a Píšť, které byly připojeny až po sčítání lidu v roce 1923, a vykazuje některé další deformace (např. údaje za město Hlučín nezahnují v nejstarších letech tehdy samostatnou obec Langendorf, podobně v obci Bolatice nejsou zahrnuty tehdy samostatné Heneberky apod.).

- (6) **Orts-Repertorium der Herzogthums Ober- und Nieder-Schlesien.** Auf Grundlage der Volkszählung vom 31. December 1869 bearbeitet von der k. k. Statistischen Central-Commission. Wien 1872.
- (7) **Orts-Repertorium des Erzherzogthumes Österreich unter der Enns.** Auf Grundlage der Volkszählung vom 31. December 1869 bearbeitet von der k. k. Statistischen Central-Commission. Wien 1871.

Lexikony základní řady (3, 5, 6, 7) uvádějí v datové části podrobný seznam obcí podle politických a soudních okresů s údajem počtu domů a počtu obyvatelů podle pohlaví za každou jednotlivou obec a každé místo (pozdější osadu). Údaje za menší územní celky pak obsahuje pouze pozdější český seznam (4), v němž jsou jednotlivé místní obce rozčleněny na obce katastrální a dále pak na jednotlivá přidělená místa, jakož i samoty.

Z hlediska vnitřních chyb v lexikonech se jedná asi o nejproblematictější rok. Uváděné dílčí souhmy za soudní a politické okresy v Čechách a na Moravě v mnoha případech neodpovídají skutečným součtům dat za jednotlivé obce, po eliminaci jednotkových chyb a vzájemných kompenzacích některých datových nesouladů se však podařilo identifikovat rozdíly oproti celkovým historickým souhmům takto:

Seznam míst pro **Čechy** (3) v součtovém řádku uvádí 629 143 domů; výpočtem zjištěný rozdíl ve výši -19 900 domů představuje především chybu

-20 000 domů a +100 domů v obci Holetín v okrese Chrudim. Podrobnější seznam míst (4) součtové řádky neobsahuje, údaje podle něj tedy nelze ověřit.

Původní lexikon pro **Moravu** (5) součtové údaje vůbec neuvádí (důvodem je zřejmě to, že v dílčím součtu za okres Šternberk je opomenuto vlastní město Šternberk). Vypočtená data byla proto konfrontována se souhmným materiálem (2) ze sčítání lidu³. Počet obyvatelstva je obdobně jako v Čechách v souladu, rozdíl -250 domů oproti uváděným 286 412 domům zahrnuje -540 domů v obci Řikovice v okrese Přerov (uvedeno 604 místo správných 64), dále pak součtové chyby v soudních okresech Dačice (+100 domů), Tišnov (+90 domů) a Ždánice (+100 domů).

Údaje za obyvatelstvo **Hlučínska** byly pro tento rok převzaty z lexikonu pro následující období (13) ze sloupce „Ortsanwesende Bevölkerung am 3. December 1867“, domy pak byly propočteny poměrově dle počtu obyvatel z údajů tohoto pramene.

Rok 1880

- (8) **Podrobný seznam míst v Čechách.** Vydán cís. kr. Statistickou ústřední kommissí. Wien 1885.
- (9) **Seznam míst v království Českém.** K rozkazu vysokého c. kr. místodržitelství Českého na základě úředních udání sestaven. V Praze, 1886.
- (10) **Podrobný seznam míst na Moravě.** Vydán cís. kr. Statistickou ústřední kommissí. Wien 1885.
- (11) **Podrobný seznam míst ve Slezsku.** Vydán cís. kr. Statistickou ústřední kommissí. Wien 1885.
- (12) **Special-Orts-Repertorium von Nieder Österreich.** Herausgegeben von der k. k. Statistischen Central-Commission. Wien 1883.
- (13) **Die Gemeinden und Gutsbezirke des Preussischen Staates und ihre Bevölkerung.** Nach den Umaterialien der allgemeinen Volkszählung vom 1. December 1871 bearbeitet und zusammengestellt vom Königlichen Statistischen Bureau. V. Die Provinz Schlesien. Berlin, 1874.

³ V souhmných materiálech tohoto typu, které se podařilo zajistit pro všechna období 1869–1910, je nejmenší statistickou jednotkou soudní okres. Zpravidla později vydávané lexikony obcí obsahují podrobnější údaje a také se často liší v celkových součtech. Všechny tyto pozdější opravy jsou však v lexikonech vysvětleny. Pro kontrolní účely byl tento materiál použit pouze v tomto případě.

V datové části lexikonů základní řady (8, 10, 11, 12) jsou údaje členěny podle politických a soudních okresů do obcí a míst, přičemž údaje jsou zjistitelné i za menší celky než osady (rozlišení je provedeno typem písma a odsazením). Seznam míst v království Českém (9) takto podrobně členění dat neobsahuje, neuvádí také celkové součty údajů.

Oproti publikovaným datům byl v tomto roce zjištěn rozdíl pouze v **Čechách**. Podrobný se-

znam míst (8) v součtovém řádku uvádí 697 645 domů, rozdíl 100 domů je způsoben chybou v soudním okrese Kamenice nad Lipou. Tvůrci Podrobného seznamu míst (8) zřejmě ve snaze vyřešit nesoulad oproti již dříve publikované hodnotě navýšili v posledních položkách v okrese – osadách Vlčetín a Zdešov počet domů vždy o 50, výchyly v časových řadách však na tuto skutečnost upozomily již při sestavování Retrospektivního lexikonu (1).

Rok 1890

- (14) **Podrobný seznam míst v Čechách**. Nově zpracován na základě výsledků sčítání lidu ze dne 31. prosince 1890. Vydán cís. kr. Statistickou ústřední kommissí. Wien, 1893.
- (15) **Seznam míst v království Českém**. K rozkazu vysokého cís. král. místodržitelství Českého na základě úředních udání sestaven. V Praze, 1893.
- (16) **Podrobný seznam míst na Moravě**. Nově zpracován na základě výsledků sčítání lidu ze dne 31. prosince 1890. Vydán cís. kr. Statistickou ústřední kommissí. Wien, 1893.
- (17) **Podrobný seznam míst ve Slezsku**. Nově zpracován na základě výsledků sčítání lidu ze dne 31. prosince 1890. Vydán cís. kr. Statistickou ústřední kommissí. Wien, 1894.
- (18) **Special-Orts-Repertorium von Nieder Österreich**. Neubearbeitung auf Grund der Ergebnisse der Volkszählung vom 31. December 1890. Herausgegeben von der k. k. Statistischen Central-Commission. Wien, 1892.
- (19) **Gemeindelexikon für die Provinz Schlesien**. Auf Grund der Materialien der Volkszählung vom 1. Dezember 1885. Berlin 1887.

Členění dat v podkladech základní řady (14, 16, 17, 18) i Seznamu míst v království Českém (15) zcela odpovídá předcházejícímu období.

Podrobný seznam míst v **Čechách** (14) v součtovém řádku uvádí 726 226 domů. Rozdíl -75 domů je způsoben jednak chybou -100 domů v obci Nová Ves v okrese Chotěboř (tato je uvedena již v erratě výše zmíněného seznamu míst, avšak do celkového součtu promítnuta není), jednak opra-

vou +25 domů v osadě Žalov v okrese Smíchov. Zde byl s ohledem na vývoj časové řady převzat údaj ze Seznamu míst v království Českém (15), který opět celkové souhmy neobsahuje.

Podrobný seznam míst na **Moravě** (16) v součtovém řádku uvádí 324 975 domů, opravu +200 domů v obci Veřovice v okrese Nový Jičín provedli s ohledem na vývoj v časové řadě již tvůrci Retrospektivního lexikonu (1).

Rok 1900

- (20) **Lexikon obcí pro Čechy**. Zpracován na základě výsledků sčítání lidu ze dne 31. prosince 1900. Vydán c. k. Statistickou ústřední komisí. Ve Vídni, 1904.
- (21) **Seznam míst v království Českém**. K rozkazu c. k. místodržitelství na základě úředních udání sestaven. V Praze 1907.
- (22) **Lexikon obcí pro Moravu**. Zpracován na základě výsledků sčítání lidu ze dne 31. prosince 1900. Vydán c. k. Statistickou ústřední komisí. Ve Vídni, 1906.
- (23) **Lexikon obcí pro Slezsko**. Zpracován na základě výsledků sčítání lidu ze dne 31. prosince 1900. Vydán c. k. Statistickou ústřední komisí. Ve Vídni, 1906.

- (24) **Gemeindelexikon von Nieder-Österreich.** Bearbeitet auf Grund der Ergebnisse der Volkszählung vom 31. Dezember 1900. Herausgegeben von der k. k. Statistischen Zentralkommission. Wien 1905.
- (25) **Gemeindelexikon für die Provinz Schlesien.** Auf Grund der Materialien der Volkszählung vom 1. Dezember 1895. Berlin 1898.

V datové části je základní řada těchto velmi podrobných lexikonů (20, 22, 23, 24) členěna podle politických a soudních okresů do obcí a osad a na dvoustranách uvádí kromě demografických charakteristik rovněž řadu údajů o zemědělských plochách a zvířatech. Za menší

celky než osady jsou pod čarou uvedeny vždy jen počty domů a obyvatel. Český seznam míst (21) tyto podrobnější údaje neuvádí, stejně tak celkové součty za území Čech. Údaje za všechny historické země jsou v tomto roce v souladu s lexikony.

Rok 1910

- (26) **Podrobný seznam míst pro Čechy.** Zpracován na základě výsledků sčítání lidu ze dne 31. prosince 1910. Vydán c. k. Statistickou ústřední komisí. Ve Vídni, 1916.
- (27) **Seznam míst v království Českém.** Sestaven na základě úředních dat k rozkazu c. k. místodržitelství. V Praze 1913.
- (28) **Podrobný seznam míst pro Moravu.** Zpracován na základě výsledků sčítání lidu ze dne 31. prosince 1910. Vydán c. k. Statistickou ústřední komisí. Ve Vídni, 1918.
- (29) **Podrobný seznam míst pro Slezsko.** Zpracován na základě výsledků sčítání lidu ze dne 31. prosince 1910. Vydán c. k. Statistickou ústřední komisí. Ve Vídni, 1918.
- (30) **Spezialortsrepertorium von Nieder-Österreich.** Bearbeitet auf Grund der Ergebnisse der Volkszählung vom 31. Dezember 1910. Herausgegeben von der k. k. Statistischen Zentralkommission. Wien 1915.
- (31) **Gemeindelexikon für die Provinz Schlesien.** Auf Grund der Materialien der Volkszählung vom 1. Dezember 1905. Berlin 1908.

V datové části lexikonů základní řady (26, 28, 29, 30) jsou údaje opět členěny podle politických a soudních okresů do obcí a osad, od podrobných zemědělských charakteristik zde bylo upuštěno, počty domů a obyvatel za menší celky než osady jsou opět uvedeny pod čarou. Poprvé v tomto ob-

dobí vychází pražský seznam míst (27) dříve než vídeňský (26) a obsahuje některé součtové údaje, mj. i za obyvatelstvo, které jsou však ve vzájemném rozporu. Naše údaje se opírají o seznam vídeňský, ve kterém jsou všechny rozdíly podrobně vysvětleny.

Rok 1921

- (32) **Statistický lexikon obcí v republice Československé.** Úřední seznam míst podle zákona ze dne 14. dubna 1920, čís. 266 Sb. z. a n. Vydán ministerstvem vnitra a Státním úřadem statistickým na základě výsledků sčítání lidu z 15. února 1921.
- I. **Čechy**, Praha 1923
- II. **Morava a Slezsko**, Praha 1924.
- (33) **Obyvatelstvo Slezska a Hlučínska** v několika důležitějších směrech na základě sčítání lidu ze dne 15. února 1921 se zvláštním ohledem na předešlá sčítání lidu, Opava 1924.

V datové části tohoto lexikonu je na rozdíl od ostatních let potlačeno uspořádání do politických okresů, členění je v rámci žup provedeno do soudních okresů a dále jako obvykle do obcí a osad. Vzhledem k tomu, že politické okresy a soudní župy jsou navzájem neskladebné, je vy-

hledávání v tomto lexikonu mnohdy velmi komplikované. Za menší celky než osady jsou tentokrát pod čarou uváděny pouze počty domů. Statistický lexikon zachycuje území České republiky po provedení rozhodujících územních změn (Hlučínsko, Těšínsko, Valticko, Vítorazsko).

Údaje v dále uvedené tabulce za **Hlučínsko** a **Těšínsko** zachycují změny provedené po do-
datečných úpravách hranic na základě dohody
s Polskem a smlouvy s Německem.

Na Hlučínsku se jedná o obce Hať a Píšť, při-
pojené v roce 1923, a lokalitu Rakovec z obce Šil-
heřovice, postoupenou naopak Německu. Údaje
za Těšínsko zahrnují pět částí dnes polských
osad, ze kterých na našem území vznikly dvě ob-

ce (Horní Líštná, Hřčava), zbývající splynuly
s osadami Fryštát (Dolní Žibřidovice), Louky (Hor-
ní Kačice) a Ráj (Dolní Kačice).

Počty obyvatel za všechny tyto lokality byly
převzaty z Retrospektivního lexikonu obcí (1),
rovněž tak údaje o počtu domů v Rakovci; domy
za obce Hať a Píšť byly získány propočtem, domy
v částech osad Těšínska byly převzaty z publika-
ce o Slezsku (33).

Obec (osada)	Obyvatelstvo	Domy
Hať	1 720	293
Píšť	1 761	318
Rakovec	-162	-20
Hlučínsko celkem	3 319	591
Dolní Kačice	12	2
Dolní Žibřidovice	132	22
Horní Kačice	18	3
Horní Líštná	186	28
Hřčava	186	30
Těšínsko celkem	534	85

Rok 1930

(34) **Statistický lexikon obcí v republice Československé.** Úřední seznam míst podle zákona ze dne
14. dubna 1920, čís. 266 Sb. z. a n. Vydán ministerstvem vnitra a Státním úřadem statistickým na
základě výsledků sčítání lidu z 1. prosince 1930.

I. Země česká, Praha 1934

II. Země moravskoslezská, Praha 1935.

Statistický lexikon obcí v republice Českoslo-
venské uvádí údaje členěné opět dle politických
a soudních okresů do obcí a osad, počty domů

i obyvatel za menší celky než osady jsou uvede-
ny pod čarou. Souhry dat jsou v souladu s His-
torickým lexikonem.

Rok 1950

(35) **Statistický lexikon obcí republiky Československé 1955**

Podle správního rozdělení 1. ledna 1955, sčítání lidu a sčítání domů a bytů 1. března 1950

Vydal státní úřad statistický a ministerstvo vnitra. V Praze 1955.

Statistický lexikon uvádí data uspořádaná po-
dle krajů, okresů, obcí a osad. Údaje za menší
územní jednotky zde uvedeny nejsou a za toto
sčítání jsou poprvé prakticky nezjistitelné. Navíc
území republiky není statistickými údaji beze
zbytku zcela pokryto, neboť „V systematické čás-
ti lexikonu okresní úhmy o plošné výměře, počtu
domů a počtu obyvatel nesouhlasí ve všech pří-
padech se součtem příslušných sloupců za obce
okresu. Rozdíl mezi okresním úhmem a součtem
vyjadřuje změny, k nimž došlo u obce nebo obcí
dotyčného okresu v době od 1. března 1950 do

1. ledna 1955 (zrušení obce, vynětí z civilní sprá-
vy apod.). Okresní úhmy byly ponechány, neboť
jsou podkladem pro výpočet statistických údajů
vyšších jednotek“ (viz poznámka na str. 10 lexiko-
nu 1955).

Pro doplnění počtu obyvatel za tyto oblasti by-
lo použito dosud nepublikovaných rukopisů ze
sčítání lidu v roce 1950, údaje za domy pak byly
propočteny z rozdílů mezi publikovanými okresní-
mi úhmy a skutečnými součty domů jednotlivých
obcí v okresech.

Rok 1961

(36) Statistický lexikon obcí ČSSR 1965

Podle správního rozdělení 1. ledna 1965, sčítání lidu, domů a bytů 1. března 1961
Vydala Ústřední komise lidové kontroly a statistiky a ministerstvo vnitra. V Praze 1966.

(37) Kraje v číslech

(ekonomický rozvoj, výsledky sčítání lidu, domů a bytů, perspektiva vývoje do roku 1980):

Praha v číslech, Praha 1963,
Středočeský kraj v číslech, Praha 1964,
Jihočeský kraj v číslech, Praha 1964,
Západočeský kraj v číslech, Praha 1963,
Severočeský kraj v číslech, Praha 1963,
Východočeský kraj v číslech, Praha 1964,
Jihomoravský kraj v číslech, Praha 1964,
Severomoravský kraj v číslech, Praha 1964

Statistický lexikon obcí ČSSR (36) uvádí data podle nového krajského uspořádání dále členěná do okresů, obcí a částí obcí. Rovněž tento lexikon neobsahuje údaje za menší územní jednotky a počty domů navíc uvádí pouze v souměch za jednotlivé obce. Pro rekonstrukci počtu domů

v částech obcí bylo využito především krajských publikací (37), které zachycují údaje dle jednotlivých obcí ještě před započítáním integračního procesu a počty domů jsou zde buď přímo vyčísleny, nebo byly v případech územních změn zjišťovány z rozdílů oproti údajům v lexikonu.

Rok 1970

(38) Statistický lexikon obcí ČSSR 1974

Podle správního rozdělení k 1. lednu 1974, sčítání lidu, domů a bytů k 1. prosinci 1970
Vydal Federální statistický úřad ve spolupráci s Českým a Slovenským statistickým úřadem a ministerstvy vnitra ČSR a SSR. V Praze 1976.

Data v tomto statistickém lexikonu jsou opět uspořádána podle krajů, okresů, obcí a částí obcí. Poprvé se zde objevují názvy nově zaváděných elementárních prvků sídelní struktury – základních sídelních jednotek (dále ZSJ), avšak bez statistických dat, která v době příprav jak Statistického lexikonu (38), tak Retrospektivního lexikonu (1) ješ-

tě v tomto členění k dispozici nebyla. Chybějící údaje za ZSJ, ze kterých byly v dalším období utvořeny části obce, byly získány z počítačové databáze (počínaje tímto rokem jsou kromě lexikonů k dispozici také datové báze na elektronických nosičích, které zde jako zvláštní pramen neuvádíme).

Rok 1980

(39) Statistický lexikon obcí ČSSR 1982

Podle správního rozdělení k 1. lednu 1982 a výsledků sčítání lidu, domů a bytů k 1. listopadu 1980
Vydal Federální statistický úřad ve spolupráci s Českým a Slovenským statistickým úřadem a ministerstvy vnitra ČSR a SSR, Praha 1984.

Územní uspořádání dat v tomto statistickém lexikonu odpovídá předcházejícímu období, po-

drobné statistické údaje jsou publikovány i za základní sídelní jednotky.

Rok 1991

(40) Statistický lexikon obcí České republiky 1992

Podle správního rozdělení k 31. prosinci 1992 a výsledků sčítání lidu, domů a bytů ke 3. březnu 1991
Vydal Český statistický úřad ve spolupráci s Ministerstvem vnitra ČR, Praha 1994.

Územní uspořádání dat v tomto statistickém lexikonu odpovídá předcházejícímu období.

(41) **Statistický lexikon obcí České republiky 2005**

Podle správního rozdělení k 1. 1. 2005 a výsledků sčítání lidu, domů a bytů k 1. březnu 2001
Zpracoval Český statistický úřad ve spolupráci s Ministerstvem vnitra ČR, Praha 2005.

Statistický lexikon uvádí data podle nového krajského uspořádání dále členěná do okresů, obcí a částí obcí. Tato struktura byla (kromě podrobnějších údajů za ZSJ) převzata do Historického lexikonu a aktualizována o 2 části obcí,

jejichž vznik byl zveřejněn až po uzavěře tohoto lexikonu. Jedná se o Kluč (část obce Habartov v okrese Sokolov) a Vojenice (část obce Kladruby v okrese Rokycany).

CIZOJAZYČNÉ NÁZVY POUŽITÝCH PRAMENŮ

Řada uvedených lexikonů byla vydána v cizojazyčných (německých a polských) variantách a pouze v této podobě je v některých archivních institucích dostupná. V dalším textu jsou pro úplnost uvedeny všechny zjištěné cizojazyčné názvy, ať již jde o samostatné publikace paralelně

vydávané s českou verzí (3, 4, 20, 21, 22, 23, 26, 27, 28, 29, 32, 34) nebo o vydání ve variantě s vícejazyčnými nadpisy a hlavičkami tabulek (8, 10, 11, 14, 16, 17, 33) nebo o česko-německé lexikony, kde vždy sudé české stránce odpovídá protější lichá německá (9, 15):

- (3) **Orts-Repertorium des Königreiches Böhmen.** Mit Benützung der von der k. k. Statistischen Central-Commission zusammengestellten Ergebnisse der Volkszählung vom 31. Dezember 1869 herausgegeben von der böhmischen k. k. Statthalterei. Prag 1872.
- (4) **Orts-Repertorium für das Königreich Böhmen.** Im Auftrage der h. k. k. Statthalterei für Böhmen auf Grund ämtlicher Daten zusammengestellt. Prag 1878.
- (8) **Special-Orts-Repertorium von Böhmen.** Herausgegeben von der k. k. Statistischen Central-Commission. Wien 1885.
- (9) **Orts-Repertorium für das Königreich Böhmen.** Im Auftrage der h. k. k. Statthalterei für Böhmen auf Grund ämtlicher Daten zusammengestellt. Prag 1886.
- (10) **Special-Orts-Repertorium von Mähren.** Herausgegeben von der k. k. Statistischen Central-Commission. Wien 1885.
- (11) **Special-Orts-Repertorium von Schlesien.** Herausgegeben von der k. k. Statistischen Central-Commission. Wien 1885.
- (11) **Szczegodowy wykaz osad w Szląsku.** Opracowany przez c. k. Komisję statystyczną centralną. Wien 1885.
- (14) **Special-Orts-Repertorium von Böhmen.** Neubearbeitung auf Grund der Ergebnisse der Volkszählung vom 31. Dezember 1890. Wien, 1893.
- (15) **Orts-Repertorium für das Königreich Böhmen.** Im Auftrage der hohen kais. königl. Statthalterei für Böhmen auf Grund ämtlicher Daten zusammengestellt. Prag 1893.
- (16) **Special-Orts-Repertorium von Mähren.** Neubearbeitung auf Grund der Ergebnisse der Volkszählung vom 31. Dezember 1890. Wien, 1893.
- (17) **Special-Orts-Repertorium von Schlesien.** Neubearbeitung auf Grund der Ergebnisse der Volkszählung vom 31. Dezember 1890. Wien, 1894.
- (17) **Wykaz szczegółowy miejscowości w Szląsku.** Nowe wydawnictwo na podstawie obliczeń spisu ludności z 31. grudnia 1890. Wydany przez c. k. Komisję centralną statystyczną. Wien, 1894.
- (20) **Gemeindelexikon von Böhmen.** Bearbeitet auf Grund der Ergebnisse der Volkszählung vom 31. Dezember 1900. Herausgegeben von der k. k. Statistischen Zentralkommission. Wien, 1904.
- (21) **Orts-Repertorium für das Königreich Böhmen.** Im auftrage der k. k. Statthalterei auf Grund ämtlicher Daten zusammengestellt. Prag 1907.

- (22) **Gemeindelexikon von Mähren.** Bearbeitet auf Grund der Ergebnisse der Volkszählung vom 31. Dezember 1900. Herausgegeben von der k. k. Statistischen Zentralkommission. Wien 1906.
- (23) **Gemeindelexikon von Schlesien.** Bearbeitet auf Grund der Ergebnisse der Volkszählung vom 31. Dezember 1900. Herausgegeben von der k. k. Statistischen Zentralkommission. Wien 1906.
- (26) **Spezialortsrepertorium von Böhmen.** Bearbeitet auf Grund der Ergebnisse der Volkszählung vom 31. Dezember 1910. Herausgegeben von der k. k. Statistischen Zentralkommission. Wien, 1915.
- (27) **Orts-Repertorium für das Königreich Böhmen.** Im auftrage der k. k. Statthalterei auf Grund amtlicher Daten zusammengestellt. Prag 1913.
- (28) **Spezialortsrepertorium von Mähren.** Bearbeitet auf Grund der Ergebnisse der Volkszählung vom 31. Dezember 1910. Herausgegeben von der k. k. Statistischen Zentralkommission. Wien, 1918.
- (29) **Spezialortsrepertorium von Schlesien.** Bearbeitet auf Grund der Ergebnisse der Volkszählung vom 31. Dezember 1910. Herausgegeben von der k. k. Statistischen Zentralkommission. Wien, 1918.
- (32) **Statistisches Gemeindelexikon der Čechoslovakischen Republik.** Herausgegeben vom Statistischen Staatsamte auf Grund der Volkszählung vom 15. Februar 1921, Prag 1924.
- (33) **Die Bevölkerung Schlesiens** und des Hultschiner Gebietes in einigen wichtigeren Beziehungen auf Grund der Volkszählung vom 15. Februar 1921 mit besonderer Berücksichtigung der vorhergegangenen Volkszählungen. Troppau, 1924.
- (34) **Statistisches Gemeindelexikon der Čechoslovakischen Republik.** Auf Grund der Volkszählungsergebnisse vom 1. Dezember 1930 Herausgegeben vom Statistischen Staatsamte, Prag 1935.

**CHARAKTERISTIKY JEDNOTLIVÝCH OBCÍ UVÁDĚNÉ V SEZNAMECH MÍST
A LEXIKONECH OBCÍ NA ÚZEMÍ ČESKÉ REPUBLIKY V LETECH 1869–2001**

Charakteristiky	Seznam míst – lexikon obcí k roku												
	1869	1880	1890	1900	1910	1921	1930	1950	1961	1970	1980	1991	2001
Územní jednotky vyššího stupně													
Kraj								/	/	/	/	/	/
Župa						/							
Politický okres (okresní hejtmanství)	/	/	/	/	/	/	/						
Okres								/	/	/	/	/	/
Soudní okres	/	/	/	/	/	/	/						
Berní okres				/									
Sídelní jednotka													
Obec, místní obec	/	/	/	/	/	/	/	/	/	/	/	/	/
Katastrální obec *	/	/	/	/	/								
Místo, přidělené místo	/	/	/										
Osada				/	/	/	/	/					
Část obce									/	/	/	/	/
Část osady				/	/	/	/						
Základní sídelní jednotka										/	/	/	/
Výměra obce v hektarech				/	/	/	/	/	/	/	/	/	/
Nadmořská výška										/			
Obyvatelstvo													
Přítomné	/	/	/	/	/	/	/	/					
Bydlící									/	/	/	/	/
Obyvatelé podle													
pohlaví	/	/	/	/	/	/				/	/	/	/
náboženského vyznání		/	/	/	/	/	/						
obcovací řeči		/	/	/	/								
národnosti						/	/						
věku									/	/	/	/	/
Obyvatelé narození v obci													/
Ekonomicky činní celkem										/	/	/	/
z toho													
ženy										/	/		
v průmyslu									/	/	/	/	/
v zemědělství									/	/	/	/	/
ve službách											/		/
v obci bydlíště									/	/			
z toho ženy										/			
vyjíždějící za prací										/	/	/	/
Vyjíždějící žáci, studenti a učni													/
Bytové strany (tj. domácnosti)						/							
Společně hospodařící domácnosti										/		/	/
Cenzové domácnosti											/		
Byty													
Celkem													/
trvale obydlené									/	/	/	/	/
z toho v rodinných domcích										/	/	/	/
Stáří bytů									/				

CHARAKTERISTIKY JEDNOTLIVÝCH OBCÍ UVÁDĚNÉ V SEZNAMECH MÍST A LEXIKONECH OBCÍ NA ÚZEMÍ ČESKÉ REPUBLIKY V LETECH 1869–2001

Charakteristiky	Seznam míst - lexikon obcí k roku													
	1869	1880	1890	1900	1910	1921	1930	1950	1961	1970	1980	1991	2001	
Domy														
Celkem													/	
Bez definice	/	/	/	/	/	/		/						
Obytné domy							/							
Trvale obydlené domy									/	/	/	/	/	
Neobydlené – sloužící k rekreaci													/	
Objekty individuální rekreace												/		
Chalupy vyčleněné z bytového fondu												/		
Chalupy nevyčleněné z bytového fondu												/		
Druhy zemědělských kultur				/										
Počet velkostatků, továren				/										
Domácí užitková zvířata				/										
Ostatní charakteristiky obce														
Základní devítiletá škola									/					
Fara (katolická) *		/	/	/	/									
Zdravotní obvod									/					
Matriční obvod								/	/	/	/	/	/	
Pošta, telefon, telegraf *		/	/	/	/		/	/	/	/	/	/		
Poštovní směrovací číslo										/	/	/	/	
Železniční stanice					/		/	/	/	/				
Národní výbor											/			
Pověřený obecní úřad												/	/	
Obec s rozšířenou působností													/	
Stavební úřad													/	

* Ukazatele zjistitelné v letech 1869–1910 pouze v Čechách z místodržitelství seznamů míst (lit. č. 4, 9, 15, 21, 27).

TVORBA ÚZEMNĚ HISTORICKÉ DATABÁZE

Během sumarizace dat byly položeny základy databáze, ve které došlo k propojení dosud oddělené textové a datové části připravovaného lexikonu tak, aby bylo možno provádět počítačové simulace historických okresů pro účely kontrolního srovnání s příslušnými lexikony obcí.

Základním stavebním prvkem databáze byla zpočátku každá územní jednotka, která alespoň v jednom ze sledovaných období byla částí obce (osadou)⁴. Kromě číselných charakteristik je u jednotlivých vět zachycena jejich územní příslušnost k politickému a soudnímu okresu, obci

a osadě, rovněž tak je sledován vývoj názvů po celé období let 1869–2005.

V dalších fázích kontrol, zejména během zkoumání datové části pomocí meziročních indexů vývoje jednotlivých ukazatelů, byla databáze doplňována o další pomocné věty i za ty lokality, které sice v žádném ze sledovaných období neměly statut obce ani osady, změny jejich územní příslušnosti však způsobovaly značné nerovnosti v časových řadách. Takové jednotky nejsou reprezentovány heslem v textové části Historického lexikonu, jejich zařazení však zvyšuje míru prostorové srovnatelnosti zkoumaných územních celků.

⁴ Vzhledem k tomu, že řada takových jednotek zanikla a v dnešní územně správní hierarchii není reprezentována ani tím nejmenším prvkem (ZSJ), nebylo možno k tomuto účelu využít žádný ze stávajících územních číselníků.

Např. ztrojnásobení počtu obyvatel obce Sibřina v okrese Praha-východ v roce 1930 a pokles na původní hodnoty hned v následujících obdobích (viz Retrospektivní lexikon str. 166) bylo způsobeno výstavbou v lokalitě Nová Sibřina, která pak byla v roce 1953 přičleněna k obci Újezd nad Lesy (dnes součást Prahy 21). Zařazení pomocné věty pro tuto lokalitu umožňuje nyní v časové řadě přepočítat dat do Újezdu nad Lesy, pro účely kontrol roku 1930 její zobrazení v původní obci Sibřina.

Rozdíly oproti dříve publikovaným údajům

Přeskupováním údajů pomocí územně historické databáze se podařilo zachytit řadu chyb, které byly v minulosti při ručním zpracování tak rozsáhlého objemu dat velice těžko identifikovatelné, rovněž se podařilo najít vazby na historická sčítání lidu (což pro mnohé minulé roky neplatilo). Oproti dříve publikovaným údajům tak může uživatel najít řadu odlišností, jejichž příčiny by se daly rozdělit do následujících okruhů:

- sjednocení datových zdrojů
- opravy chyb v historických lexikonech
- údaje za nově vzniklé části obcí
- zápočet zaniklých osad
- zápočet vojska
- nové datové zdroje
- odhady

a) Sjednocení datových zdrojů

Velkým problémem při kontrolách dat byly historické podklady pro území vlastních Čech, kde v období 1869–1910 vycházely dvě řady lexikonů, a to Podrobné seznamy míst v Čechách (vydávané c. k. Statistickou ústřední komisí ve Vídni) a Seznamy míst v království Českém (vydávané c. k. místodržitelstvím Českým v Praze).

Tyto seznamy se navzájem liší jak v názvech obcí, tak v datové části, a to zejména v počtech domů v letech 1880 a 1890. Ukázalo se, že při přípravách Retrospektivního lexikonu (1) bylo v sedmdesátých letech jako podkladu použito obou datových zdrojů, což bylo jednou z hlavních příčin zjišťovaných nesouladů.

Jako základ pro kontrolu a editaci datové části byla v rámci sjednocení podkladů zvolena vídeňská řada lexikonů, jednak proto, že je podrobnější a obsahuje údaje za části osad, jednak na rozdíl od pražských seznamů obsahuje za území Čech ve všech letech souhrnné údaje, které korespondují s materiály z jednotlivých sčítání lidu a s celorakouskými přehledy (Vollständiges Ortschaften-Verzeichniss der im Reichsrathe vertretenen Königreiche und Länder, Wien 1882, 1892, 1903, 1912). Z vídeňské řady navíc vycházejí seznamy míst pro Moravu, Slezsko i Dolní Rakousy. Pro tyto země nebyly žádné místní varianty lexikonů obcí zaznamenány.

b) Opravy chyb z historických pramenů

Dalším problémem byla vnitřní chybovost dobových lexikonů, která však s ohledem na množství tehdy ručně zpracovávaných dat byla minimální. Nejčastější byly drobné součtové chyby na nejrůznějších úrovních (např. součet údajů za osady se nerovnal publikovanému údaji za obec, součet za obce byl odlišný od údaje za okres apod.). Snahou autorů bylo v maximální míře respektovat tehdy publikované zemské úhmy, proto v těchto případech dostala ze dvou sporných hodnot přednost vždy ta, která byla součtově skladbná do úhmu vyšší úrovně.

Existence dvojích pramenů v Čechách umožňovala vzájemnou konfrontaci problematických lokalit, řešení naopak nevyžadovaly případy, kdy se nesoulady dat navzájem kompenzovaly, a to někdy až kuriózním způsobem (např. v roce 1890 bylo 18 chybějících domů v soudním okrese Příbor kompenzováno přebytkem 18 domů v okrese Kojetín). Po této revizi a opravách dat zůstaly již jen takové rozdíly, o které bylo nutno v některých letech celkové úhmy upravit. Jedná se většinou o chyby v součtech, které jsou dle jednotlivých let v předchozích odstavcích okomentovány.

c) Údaje za nově vzniklé části obcí

Pro většinu částí obcí nově vzniklých v období po vydání Retrospektivního lexikonu (1) z bývalých osad a ZSJ bylo dohledání dat z uvedených lexikonů poměrně snadné.

Pro lokality, které dosud osadami nebyly, se z údajů „pod čarou“ podařilo zrekonstruovat zpravidla pouze neúplné časové řady, které jsou však v Historickém lexikonu rovněž uvedeny, aby informace o osídlení příslušného území byly co nejuplněnější, a to někdy i za cenu částečného zkomplikování poznámkového aparátu. Ze stejného důvodu bylo v některých městech provedeno provázání časových řad nových částí s částmi historickými, i když se jejich hranice kryjí jen přibližně. Takové vazby jsou pak ozřejmeny v heslech textové části.

Příklad:

CHRUDIM III v r. 1869 pod názvem Kateřinina Čtvrť osada obce Chrudim v okr. Chrudim, v r. 1880–1890 se jako osada neuvádí, v r. 1900–1910 pod názvem Kateřinská Čtvrť osada obce Chrudim v okr. Chrudim, v r. 1921–1980 se jako osada neuvádí, od 1. 3. 1980 část obce Chrudim v okr. Chrudim

V obdobích, kdy města nebyla členěna na části, jsou data zpravidla uváděna v té části, ve které se nachází historické jádro města, byť by tato část nebyla největší. Toto pravidlo bylo uplatněno i u obcí, které se v průběhu sledovaného období rozdělily na starou a novou část (např. Starý Lískovec – Nový Lískovec, Spolín – Nové Spolín apod.).

d) Zápočet zaniklých osad

Při přepočtu na současnou územní strukturu bylo nutno data obcí či osad, které v minulosti zanikly (splynutím s jinou osadou, těžbou, zatopením, vysídlením apod.), započítat do existujících částí obcí.

Vzhledem k tomu, že územní vývoj v 70. až 90. letech byl v procesech integrace a dezintegrace obcí poznamenán řadou podstatných změn, byla nyní základním hlediskem pro zápočet těchto dat současná katastrální příslušnost zaniklých sídelních celků (na rozdíl od Retrospektivního lexikonu (1), kdy byla data zaniklých osad zpravidla připočtena k údajům „střediskových obcí“). Přitom bylo využito poznatků z revize základních sídelních jednotek, která bezprostředně předcházela sčítání lidu 2001 a při níž bylo dosaženo skladebnosti ZSJ do katastrálních území.

V poznámkovém aparátu tabulkové části Historického lexikonu je obdobně jako v Retrospektivním lexikonu (1) uvedeno, které zaniklé osady jsou v řádcích obcí zahrnuty. V opačném případě, kdy bude chtít uživatel zjistit aktuální příslušnost konkrétní zaniklé osady, je nyní nově v textové části u příslušného hesla uvedeno, do které obce osada zanikla.

Příklad:

RADENICE v r. 1869–1930 osada obce Všeňany v okr. Poděbrady, v r. 1950 osada obce Všeňany v okr. Nymburk, v dalších letech jako osada zanikla (součást obce Lipník v okr. Mladá Boleslav)

Pokud toto upřesnění heslo neobsahuje, předpokládá se, že osada splynula (zanikla) s obcí, jejíž byla naposledy součástí, resp. její území leží na katastru této obce.

e) Zápočet vojska

Při dohledávání historických dat za nové části měst bylo nutné provést začlenění vojska, uváděného v letech 1880–1910 v rámci obcí vždy na zvláštním řádku bez zařazení do konkrétní osady. Zpravidla byla o tento počet osob navýšena centrální část města, pokud v některém z lexikonů nebyla uvedena příslušnost vojska do konkrétní osady.

Největší změnu oproti dříve publikovaným údajům představuje přepočet vojska v hlavním městě Praze, kde v Retrospektivním lexikonu (1) byl v letech 1880–1890 proveden zápočet vojska do Holešovic, v letech 1900–1910 pak bylo vojsko rozpočteno i do ostatních městských částí. V rámci sjednocení údajů byl proveden přepočet vojska v letech 1880–1910 do části Hradčany, kde je z historických pražských měst soustředěno nejvíce vojenských objektů (v roce 1880: 6505 osob, v roce 1890: 6779 osob, v roce 1900: 7120 osob, v roce 1910: 5168 osob).

Na rozdíl od všech ostatních let není vojsko zahrnuto v údajích za rok 1869, kdy bylo sčítáno pouze civilní obyvatelstvo. Počty vojska pro tento rok jsou zjistitelné pouze ze souhrnného materiálu tohoto sčítání (2) v rozdělení dle jednotlivých zemí (Čechy: 34 475, Morava: 19 377, Slezsko: 1771, tj. celkem 55 623 vojáků).

f) Nové datové zdroje

Snahou autorů Historického lexikonu bylo doplnit také údaje, pro něž při přípravách Retrospektivního lexikonu (1) potřebné podklady nebyly k dispozici.

Pro oblast Hlučínska byly zajištěny lexikony z pruských sčítání lidu (13, 19, 25, 31), ve kterých se počet obyvatelstva od původního zdroje (33) sice poněkud odlišuje, navíc však obsahují údaje o počtech domů, a to obytných v letech 1871 (Wohngebäude) a 1885 (Bewohnte und unbe-wohnte Wohngebäude) a obydlených v letech 1895 a 1905 (Bewohnte Wohnhäuser).

Pro oblast Valticka a Vitorazska se podařilo zajistit lexikon za Dolní Rakousy ze sčítání lidu 1869 (7) a doplnit a opravit předchozí publikované údaje, které zřejmě pocházely ze zdroje, ve kterém byl patrně značně poškozen pravý sloupec s počtem obyvatel (v obcích Vitorazska obyvatelstvo úplně chybělo, v obcích Valticka počty odpovídaly jen přibližně).

Využití dosud nepublikovaných rukopisných materiálů ze sčítání lidu v roce 1950 umožnilo upřesnit údaje u celé řady osad (zejména v pohraničí a vojenských újezdech), které ve Statistickém lexikonu uvedeny nebyly. Nové údaje pro rok 1970 pak byly čerpány z elektronické databáze základních sídelních jednotek Českého statistického úřadu, která při přípravách Retrospektivního lexikonu (1) k dispozici nebyla.

g) Odhady

U složitějších územních změn byly ve výjimečných případech za účelem zpřehlednění časových řad a zjednodušení poznámkového aparátu provedeny odborné odhady dat. Jednalo se zejména o případy, kdy nebyly k dispozici údaje pouze v jednom z ukazatelů (počet obyvatel v roce 1921, počet domů v roce 1961) nebo o jedno či dvě chybějící období v časové řadě, jejíž vývoj naznačoval jednoznačný trend, a riziko větší statistické chyby tak bylo minimální. Např. dnešní Příjemky (část obce Chotěboř v okrese Havlíčkův Brod) tvoří dvě lokality – Příjemky a zaniklá osada Marieves, přičemž data za Marieves byla k dispozici v celé časové řadě, avšak za vlastní

Příjemky bylo obyvatelstvo v roce 1921 a celý rok 1950 zahrnutý v údajích za část Chotěboř. Pro tato dvě období byla data doplněna odhadem vynětím z Chotěboře.

Tyto odhady byly provedeny vždy v rámci údajů konkrétní obce tak, aby nebyla porušena součtová skladebnost do vyšších územních celků. Dříve provedené odhady (nebo údaje z jiných zdrojů) byly většinou respektovány, pokud byly požadavky na skladebnost dodrženy.

Další využití územně historické databáze

Po zakomponování všech nových údajů a provedení příslušných oprav je nyní republika datové pokryta v celém sledovaném období (chybějící údaje jsou započteny zpravidla v územně sousedících částech obcí tak, jak je uvedeno v poznámkovém aparátu) s výjimkou lokalit **Mýtiny** v letech 1869–1950 (část obce Harrachov v okrese Semily připojená v roce 1959 z území Polska), **Hrčava** v letech 1869–1900 (dnes obec v okrese Frýdek-Místek; v uvedeném období byla součástí obce Javořinka postoupené Polsku, z údajů „pod čarou“ bylo možno rekonstruovat pouze rok 1910), **Horní Líštná** v letech 1869–1910 (dnes část obce Třinec v okrese Frýdek-Místek; dříve součást stejnojmenné polské obce, údaje nelze zjistit), **Osůvky** v letech 1869–1910 (dnes část obce Třinec v okrese Frýdek-Místek; dříve součást polské obce Puncov, údaje nelze zjistit).

Prvním výstupem vznikající databáze je tento Historický lexikon obcí České republiky 1869–2005. Strukturovaná data bude nyní možné postupně aktualizovat, a to nejen o výsledky nových sčítání, ale také upřesňováním historických údajů v rámci úhmů, které se v průběhu prací podařilo definovat. Další detailizací územních struktur bude možné také postupně zpřesňovat prostorové vymezení jednotek a jejich srovnatelnost. Při aktualizacích bude možno průběžně zkoumat vlivy prováděných změn jak na historické, tak na současné okresní úhmy a časové řady.

Shromážděná data se také stanou základem www prezentací, které v propojení s digitálními mapovými vrstvami umožní získat další hlubší pohled na zkoumanou problematiku sídel a osídlení České republiky.



RETROSPEKTIVNÍ PŘEHLEDY

HISTORICKÝ LEXIKON OBCÍ ČESKÉ REPUBLIKY 1869–2005
DATOVÁ ČÁST

RETROSPEKTIVNÍ PŘEHLEDY

ÚZEMNÍ ČLENĚNÍ ČESKÉ REPUBLIKY OD ROKU 1869

Názvoslovná část územně historické databáze Českého statistického úřadu byla využita jednak k tvorbě textové části Historického lexikonu a kontrole správnosti názvů obcí a osad, jednak k vygenerování počtů územních jednotek pro jednotlivá období tak, aby všechny publikované údaje byly

ve vzájemném souladu. Odlišnosti počtu územních jednotek uvedené v následující tabulce oproti úhmným údajům v jednotlivých lexikonech obcí, zejména u kategorie osad (částí obcí), vyplývají především z rozdílné definice vlastních pojmů osada a část obce (viz Vysvětlivky k datové části).

Přehled o územním členění České republiky v letech 1869–2001

Území	Sčítání lidu v roce												
	1869	1880	1890	1900	1910	1921	1930	1950	1961	1970	1980	1991	2001
Politické okresy													
Čechy	91	91	91	100	104	106	104	-	-	-	-	-	-
Morava	35	37	37	40	42	42	47	-	-	-	-	-	-
Slezsko	7	8	8	9	10	11	-	-	-	-	-	-	-
ČR celkem	133	136	136	149	156	159	151	192	76	76	76	76	77
Soudní okresy													
Čechy	209	217	219	225	227	223	224	-	-	-	-	-	-
Morava	77	77	77	78	82	83	106	-	-	-	-	-	-
Slezsko	20	21	21	21	22	23	-	-	-	-	-	-	-
ČR celkem	306	315	317	324	331	329	330	-	-	-	-	-	-
Obce													
Čechy	6 423	7 069	7 278	7 555	7 727	8 110	8 471	-	-	-	-	-	-
Morava	2 719	2 790	2 863	2 882	2 903	2 876	3 325	-	-	-	-	-	-
Slezsko	395	403	407	409	413	450	-	-	-	-	-	-	-
Vitorazsko	12	12	12	12	12	-	-	-	-	-	-	-	-
Valticko	5	5	5	5	5	-	-	-	-	-	-	-	-
Hlučínsko	40	40	39	39	39	-	-	-	-	-	-	-	-
ČR celkem	9 594	10 319	10 604	10 902	11 099	11 436	11 796	10 877	7 557	7 308	4 571	6 097	6 248
Osady													
Čechy	13 196	13 312	13 347	12 953	12 958	12 815	12 719	-	-	-	-	-	-
Morava	3 395	3 350	3 402	3 324	3 319	3 285	3 863	-	-	-	-	-	-
Slezsko	596	595	603	577	567	605	-	-	-	-	-	-	-
Vitorazsko	15	15	15	15	15	-	-	-	-	-	-	-	-
Valticko	5	5	5	5	5	-	-	-	-	-	-	-	-
Hlučínsko	45	45	45	45	45	-	-	-	-	-	-	-	-
ČR celkem	17 252	17 322	17 417	16 919	16 909	16 705	16 582	16 086	15 360	15 210	14 945	14 922	15 079

Uvedené členění odpovídá textové části Historického lexikonu a použitým pramenům aktualizovaným

vždy o územní změny provedené od příslušného sčítání do data vydání lexikonu.

Počet osad v souhrnných přehledech lexikonů do roku 1900 nebyl publikován (pražské seznamy míst uvádějí pouze počty místních a katastrálních obcí), lexikony za roky 1910–1930 do počtů kon- skripčních (geograficky oddělených) osad nezah- nmují městské části, židovské obce a díly osad administrativně rozdělených mezi 2 nebo více ob- cí (pokud tyto díly leží v jednom soudním okrese).

V lexikonu obcí ze sčítání v roce 1950 jsou již díly považovány za samostatné osady. V celko- vých přehledech však do počtu osad nejsou za- hmuty části měst Praha, Bmo a Olomouc, rovněž tak chybí vojenské újezdy, které již v dalších le- tech tvoří samostatné obce s případnými částmi. Ve statistických lexikonech obcí ze sčítání 1980, 1991 a 2001 nejsou oproti předcházejícím obdo- bím do počtu částí obcí zahrnuty obce, které se na části nečlení.

S ohledem na zabezpečení srovnatelnosti po- čtu územních jednotek pro celé sledované období

byly v letech 1869–2005 počty osad (částí obcí) za všechny roky přepočteny dle metodiky let 1961–1970, tj. se započtením vojenských újezdů, všech částí obcí a dílů osad. Z časových řad v přehledu je tak možné sledovat vlny integračních a dezintegračních procesů, které vývoj územně správního uspořádání po celou dobu provázely.

Do počtu politických okresů je po celé sledova- né období započteno hlavní město Praha, v le- tech 1869–1921 také tehdejší statutární města (města s vlastním řádem obecním – Bmo, Jihlava, Liberec, Olomouc, Opava, Uherské Hradiště, Znojmo, od roku 1880 Frýdek a Kroměříž). Do po- čtu soudních okresů jsou jako jeden okres zapo- čtena města Praha a Bmo bez ohledu na soudní obvody v hlavním městě Praze.

Slezsko je v přehledu uváděno bez polské čás- ti Těšínska a osady Skřivánkov, v roce 1921 již včetně Hlučínska, obce Hřčavy a osad Puncova a Homí Lištné.

Vývoj počtu obyvatel a počtu domů v České republice v letech 1869–2001 podle oblastí, krajů a okresů a podle územního členění státu k 1. 1. 2005

Oblast, kraj, okres	Výměra v ha	Počet obyvatel										
		1869	1880	1890	1900	1910	1921	1930	1950	1961	1970	1980
Česká republika	7886852	7565463	8223227	8666456	9374028	10076727	10009480	10674240	8896086	9571531	9807696	10291927
Praha	49607	270389	349574	437373	559433	667664	729820	950465	1057570	1133056	1140794	1182186
Střední Čechy	1101466	978625	1053634	1094867	1143410	1193312	1178102	1224835	1085603	1142244	1129546	1151265
Jihozápad	1761840	1246997	1326901	1333305	1385935	1443389	1436506	1428480	1079265	1123618	1128057	1181101
Severozápad	864944	944335	1082680	1188953	1389233	1534161	1493676	1617462	978939	1061633	1094872	1144520
Severovýchod	1243983	1532033	1613998	1662324	1718965	1804247	1691105	1758223	1352717	1405834	1410729	1485167
Jihovýchod	1399237	1173736	1251721	1307813	1374354	1472537	1502416	1567160	1430520	1543283	1571056	1650861
Střední Morava	923064	855145	924658	964773	1011370	1068622	1065833	1134674	1043689	1133101	1165835	1239737
Moravskoslezsko	542711	564203	620061	677048	791328	892795	912022	992941	867783	1028762	1166807	1257090
Hlavní město Praha	49607	270389	349574	437373	559433	667664	729820	950465	1057570	1133056	1140794	1182186
Středočeský kraj	1101466	978625	1053634	1094867	1143410	1193312	1178102	1224835	1085603	1142244	1129546	1151265
Benešov	152346	121230	122139	120698	118558	116726	114476	111007	97092	99285	95468	96996
Beroun	66191	67316	69388	71321	79735	85324	83992	87895	79519	81550	80025	79077
Kladno	69146	84103	99601	116202	136520	153122	149391	153390	137702	147256	151276	154690
Kolín	84626	89950	101706	107655	110933	114323	111981	116012	103825	106404	103930	103736
Kutná Hora	91692	102566	105674	106542	107990	106403	103304	98817	82634	83427	79858	78333
Mělník	71240	62261	68216	70807	75156	80409	82041	89399	80441	85940	90604	98255
Mladá Boleslav	105780	91758	99945	103566	108761	117765	117574	122354	101163	107199	106475	114104
Nymburk	87605	75370	87102	90018	91210	96697	100019	104458	96643	96393	91935	87885
Praha-východ	58401	55745	59353	61073	63250	69722	70542	86235	86540	92792	92247	94738
Praha-západ	58616	46117	49390	52538	56238	59739	60351	74525	75054	81402	78527	78146
Příbram	162791	116976	122814	127218	126262	120880	111729	105115	85444	101137	103161	108546
Rakovník	93032	65233	68306	67229	68797	72202	72702	75628	59546	59459	56040	56759
Jihočeský kraj	1005731	689119	722344	716015	735502	753025	737328	718820	550911	573713	577543	613171
České Budějovice	162565	115689	127252	132447	146769	159509	160566	158281	134031	143920	150965	164516
Český Krumlov	161505	89224	93175	93226	94977	96634	93555	94564	46907	48620	49940	55395
Jindřichův Hradec	194377	128421	131613	130159	132306	132780	125161	119639	91994	91494	89521	93657
Písek	113813	84646	86813	84148	85468	86278	86168	81978	70777	72644	71873	74242
Prachatice	137503	86297	92000	90219	90429	91594	87880	85602	47742	48239	47925	50119
Strakonice	103208	85915	89727	85755	85083	84705	84018	81597	68822	71192	69419	71998
Tábor	132760	98927	101764	100061	100470	101525	99980	97159	90638	97604	97900	103244
Plzeňský kraj	756109	557878	604557	617290	650433	690364	699178	709660	528354	549905	550514	567930
Domažlice	114013	89084	92361	90706	92887	97938	96285	95003	60613	59745	58925	60043
Klatovy	193955	141870	151196	149100	149058	151036	149381	143121	100098	99219	94133	92327
Plzeň-město	13765	31436	48834	64158	91334	112008	122354	134288	127447	140106	153524	171599
Plzeň-jih	107595	80404	86768	87151	89886	94750	95130	97520	79588	79511	74975	72727
Plzeň-sever	131407	73194	81052	84359	85992	91412	94478	99247	73104	78091	74532	74266
Rokycany	57508	54093	56576	55422	54036	53172	52315	52412	46434	50550	48831	48132
Tachov	137866	87797	87770	86394	87240	90048	89235	88069	41070	42683	45594	48836
Karlovarský kraj	331452	322550	358067	380103	431667	478014	457413	502176	244112	278879	298110	311995
Cheb	93272	104281	116971	119809	131211	147143	139813	156729	72129	76299	82198	87350
Karlovy Vary	162821	128786	143613	152160	172968	189423	181148	199600	105288	123370	125623	129201
Sokolov	75359	89483	97483	108134	127488	141448	136452	145847	66695	79210	90289	95444
Ústecký kraj	533492	621785	724613	808850	957566	1056147	1036263	1115286	734827	782754	796762	832525
Děčín	90885	174262	186961	197309	213629	233066	213164	231859	131279	131956	132429	138093
Chomutov	93533	92489	105276	114083	125258	136230	134427	147580	85647	93967	103735	118043
Litoměřice	103212	110048	123060	125014	131474	141460	142371	149970	107089	115415	115990	119621
Louny	111776	90051	101858	106850	120100	124510	122111	127261	86540	88064	85853	88472
Most	46716	38222	49486	65500	100808	117111	118762	127424	101199	112818	117189	117297
Teplice	46926	63774	94034	120998	166545	187358	186585	200603	129583	139679	135644	135838
Ústí nad Labem	40444	52939	63938	79096	99752	116412	118843	130589	93490	100855	105922	115161

Vývoj počtu obyvatel a počtu domů v České republice v letech 1869–2001 podle oblastí, krajů a okresů a podle územního členění státu k 1. 1. 2005

Počet obyvatel		Počet domů												
1991	2001	1869	1880	1890	1900	1910	1921	1930	1950	1961	1970	1980	1991	2001
10302215	10230060	994843	1072852	1118872	1188856	1279835	1339835	1592999	1752191	1615958	1627663	1634304	1868541	1969018
1214174	1169106	10947	13261	15430	18835	22466	25550	46654	68423	69999	72646	75794	83267	88200
1112882	1122473	123299	134181	142145	152971	167811	179871	224897	272119	253053	250744	247153	288492	307120
1181196	1175955	159295	171468	176579	182596	190792	197969	228029	239611	213625	212806	213030	249000	268249
1126446	1124562	125451	137791	145922	160245	171989	178341	209447	209770	158804	151601	143464	156374	164433
1486647	1487189	215083	224668	230118	241542	255881	264829	300644	310424	273050	269602	268007	316356	332367
1657900	1646929	166001	178147	187140	198191	216481	226487	268628	297356	293456	299715	306898	349936	366679
1244244	1238827	122825	134150	140385	146788	156261	162693	189407	215467	210786	219583	223786	252691	261082
1278726	1265019	71942	79186	81153	87688	98154	104095	125293	139021	143185	150966	156172	172425	180888
1214174	1169106	10947	13261	15430	18835	22466	25550	46654	68423	69999	72646	75794	83267	88200
1112882	1122473	123299	134181	142145	152971	167811	179871	224897	272119	253053	250744	247153	288492	307120
94419	93156	15013	15509	15971	16369	16998	17617	20264	23469	21558	21378	20997	25471	26980
75859	75684	8429	8979	9218	10136	11137	12100	15319	18717	17916	18091	17611	20333	21289
149407	150198	9257	11101	12503	14481	16756	18716	24555	29144	29356	28941	27957	30843	31430
97782	95700	11394	12676	13698	14849	16381	17508	22439	25841	24761	24426	23925	27621	28857
75250	73628	12109	12667	13040	13510	14186	14892	17411	19507	18574	18259	17773	20166	22296
94402	94677	9111	10094	10714	11635	12839	14074	17771	20913	19891	19913	19303	22476	23341
111671	114325	12028	12884	13828	14973	16781	17973	21951	24176	22797	22277	21885	26178	27323
82714	84132	10408	11929	12675	13738	15846	17131	21528	24696	23544	22924	22136	25833	27017
92510	96061	6891	7431	7854	8509	9886	10869	15966	23136	21143	21465	22258	25701	28401
74911	83089	5904	6370	6763	7486	8568	9306	13790	24532	18430	18688	19541	23098	27486
108805	107739	14454	15256	16115	16863	17290	17770	19520	21706	20459	20266	20347	24849	26261
55152	54084	8301	9285	9766	10422	11143	11915	14383	16282	14624	14116	13420	15923	16439
622889	625267	88360	94275	96832	99377	103535	106935	120302	126036	112792	112419	113807	135905	147970
173386	178201	14936	16155	16808	17672	19023	20032	23819	27000	25547	25993	27426	32129	35454
57388	59569	12361	13059	13257	13479	13817	14022	15456	12340	8949	8577	8930	10669	11692
93048	92887	17124	17973	18027	18211	19065	19642	21791	22266	20082	19838	19691	24058	25566
72074	70550	10037	10724	11121	11485	11947	12451	14075	15615	14737	14646	14599	16248	18631
50985	51369	10498	11650	11922	12151	12483	12698	13832	13754	9673	9320	8950	11272	12938
71978	69863	11230	11978	12282	12614	12863	13216	14324	15760	15109	15087	14721	17666	18863
104030	102828	12174	12736	13415	13765	14337	14874	17005	19301	18695	18958	19490	23863	24826
558307	550688	70935	77193	79747	83219	87257	91034	107727	113575	100833	100387	99223	113095	120279
58729	58844	11945	12579	12792	13372	13979	14545	16609	15848	12893	12733	12471	14132	15149
89767	88043	18007	19173	19470	19696	20273	20714	22944	23482	20662	20210	19641	23069	24305
173791	166118	2062	2964	3467	4346	5078	6116	9296	12121	12638	13036	13708	14476	15000
67794	67700	10991	12039	12549	12987	13775	14402	17115	19493	18384	18281	17809	20202	21612
72072	72756	9503	10597	11107	11688	12365	13012	16392	18427	16864	17001	16723	19239	20758
46118	45788	6102	6824	6929	7048	7370	7624	9215	10982	10751	10775	10539	12437	13188
50036	51439	12325	13017	13433	14082	14417	14621	16156	13222	8641	8351	8332	9540	10267
301985	304343	40169	44390	46357	49543	52615	54014	62829	58091	37985	35628	34281	37339	39866
86932	88738	11553	12708	13292	13941	15164	15527	18058	16514	10502	10250	10305	11411	12241
122430	121998	17510	19002	19595	20903	21642	22089	25332	23429	15807	14658	14329	15675	16697
92623	93607	11106	12680	13470	14699	15809	16398	19439	18148	11676	10720	9647	10253	10928
824461	820219	85282	93401	99565	110702	119374	124327	146618	151679	120819	115973	109183	119035	124567
133448	133887	22712	24726	25577	27700	29390	30226	33116	32589	21954	21152	20181	22295	23860
124081	124979	11883	13220	13897	15124	15689	16160	19542	19668	14541	13274	12220	13529	13755
113883	114259	17549	18402	19189	20300	21670	22562	26030	26884	23569	23449	22560	25875	27274
86640	86020	12135	13261	14297	16209	17415	18533	22269	23075	19221	18673	17558	20449	21233
120212	117196	5484	5971	6727	8295	9346	9750	12513	13921	11628	10609	8925	9084	9390
127872	126098	8143	9648	10991	13236	14738	15358	19047	20447	17804	16846	15925	16432	16928
118325	117780	7376	8173	8887	9838	11126	11738	14101	15095	12102	11970	11814	11371	12127

Vývoj počtu obyvatel a počtu domů v České republice v letech 1869–2001 podle oblastí, krajů a okresů a podle územního členění státu k 1. 1. 2005

Oblast, kraj, okres	Výměra v ha	Počet obyvatel										
		1869	1880	1890	1900	1910	1921	1930	1950	1961	1970	1980
Liberecký kraj	316298	464568	487453	510672	539348	571481	520346	558611	372802	381742	381626	411209
Česká Lípa	113708	123278	125279	121268	119440	120437	115125	122521	78457	78823	78839	89792
Jablonec nad Nisou	40230	78183	85808	99952	114625	131012	115185	133458	82144	83683	81931	87803
Liberec	92469	156867	169446	178977	195396	206658	188031	198784	131520	141164	144225	157111
Semily	69891	106240	106920	110475	109887	113374	102005	103848	80681	78072	76631	76503
Královéhradecký kraj	475825	581238	617817	633558	650787	681602	638850	654763	531533	540838	540337	561385
Hradec Králové	87549	100380	112820	114685	118449	126871	127410	137718	127811	137699	146714	161076
Jičín	88663	112576	115975	117292	116937	119885	114970	110778	88583	87434	82515	81894
Náchod	85154	119718	128782	135267	144860	154669	140392	144411	112365	113754	112131	114031
Rychnov nad Kněžnou	99782	102346	106305	107150	104641	105314	99055	96773	75108	77937	77518	80147
Trutnov	114677	146218	153935	159164	165900	174863	157023	165083	127666	124014	121459	124237
Pardubický kraj	451860	486227	508728	518094	528830	551164	531909	544849	448382	483254	488766	512573
Chrudim	102966	115936	122795	122829	125731	130600	126889	127313	104596	108858	106268	107236
Pardubice	88899	81830	91438	95085	100568	110756	113667	120545	118502	139115	150071	163680
Svitavy	133467	137701	141841	145403	147957	148919	139111	141420	100856	105342	102010	104586
Ústí nad Orlicí	126528	150760	152654	154777	154574	160889	152242	155571	124428	129939	130417	137071
Vysočina	679585	505480	522573	522562	524563	536488	531703	521768	452628	481045	486571	508868
Havlíčkův Brod	126493	106421	109122	105569	105620	110719	109171	105871	93312	96897	95716	98005
Jihlava	118013	97861	103369	106052	106698	109620	108542	110974	91616	99760	101492	107478
Pelhřimov	128991	99331	100980	101345	99455	100702	98693	90990	74597	75805	74450	76058
Třebíč	150914	89979	95313	98952	103662	106363	109265	110153	102295	107975	106839	111300
Žďár nad Sázavou	155174	111888	113789	110644	109128	109084	106032	103780	90808	100608	108074	116027
Jihomoravský kraj	719652	668256	729148	785251	849791	936049	970713	1045392	977892	1062238	1084485	1141993
Blansko	94244	83617	87056	88961	93262	99774	98573	98783	92137	100626	103041	109198
Brno-město	23033	104977	120122	145782	176645	216709	237659	283972	299099	324173	344218	371463
Brno-venkov	123793	107601	113947	120920	127045	138164	143468	156054	153900	165808	167015	172478
Břeclav	117364	97148	109529	115760	120898	127286	130977	134814	109381	117893	117739	123700
Hodonín	108637	93719	103394	109282	117921	127741	130380	132267	128837	149306	154541	162267
Vyškov	88873	71094	76345	80094	83582	90238	90958	93365	85860	89178	86076	87640
Znojmo	163708	110100	118755	124452	130438	136137	138698	146137	108678	115254	111855	115247
Olomoucký kraj	526688	540670	583621	608458	632806	665500	660848	698075	565223	600425	615370	648403
Jeseník	71895	63916	67275	68016	67346	67249	64594	70092	37881	40195	39709	42238
Olomouc	161774	162637	178851	188345	200687	208968	213246	227776	190624	203334	213463	226081
Prostějov	76988	95579	104082	109575	115477	126350	125190	129780	116006	118752	114099	116199
Přerov	84473	86128	95695	101648	108581	119383	120794	127479	117963	127683	133823	139516
Šumperk	131558	132410	137718	140874	140715	143550	137024	142948	102749	110461	114276	124369
Zlínský kraj	396376	314475	341037	356315	378564	403122	404985	436599	478466	532676	550465	591334
Kroměříž	79921	77847	87642	92653	97486	105297	104823	106641	99657	106288	104507	109200
Uherské Hradiště	99138	80908	88412	94103	103233	111901	115953	115314	123022	140222	142121	147371
Vsetín	114297	83073	87465	90193	94394	98228	95071	101633	105693	121144	130748	143428
Zlín	103020	72647	77518	79366	83451	87696	89138	113011	150094	165022	173089	191335
Moravskoslezský kraj	542711	564203	620061	677048	791328	892795	912022	992941	867783	1028762	1166807	1257090
Bruntál	154908	143985	148047	147424	141337	140940	133195	140874	82837	90283	91894	99836
Frydek-Místek	127275	108404	116709	122589	132765	142115	141857	161877	160579	183372	201866	220758
Karviná	34723	48037	60069	71982	105503	137252	155067	169583	159382	212086	272657	284761
Nový Jičín	91772	108833	112825	117141	123807	134718	128746	136838	116314	132449	139445	153529
Opava	112610	116346	126283	133420	143366	151686	154719	164241	132880	156275	163774	176133
Ostrava-město	21423	38598	56128	84492	144550	186084	198438	219528	215791	254297	297171	322073

Vývoj počtu obyvatel a počtu domů v České republice v letech 1869–2001 podle oblastí, krajů a okresů a podle územního členění státu k 1. 1. 2005

Počet obyvatel		Počet domů												
1991	2001	1869	1880	1890	1900	1910	1921	1930	1950	1961	1970	1980	1991	2001
425120	428184	64421	67848	71194	76288	79802	82088	91305	88036	70617	68397	66455	79819	84883
102259	105669	18973	19497	19832	20758	21061	21207	22861	19140	14765	14248	14171	17145	18963
88118	88154	11004	11467	12978	14384	15613	16443	19653	20029	15558	14858	13847	15702	16217
159196	159006	19748	21272	22511	24779	25976	26872	29570	28654	22606	22000	21724	24460	26133
75547	75355	14696	15612	15873	16367	17152	17566	19221	20213	17688	17291	16713	22512	23570
552809	550724	80506	84424	85731	90131	96382	99965	114428	121565	106593	105037	103795	122925	128770
162050	160558	12829	13818	14154	14914	16885	17972	22541	25933	24941	25260	25895	30146	31270
78650	77761	15065	15891	16327	17094	18633	19405	21834	23396	21123	20351	19435	24032	25582
111939	112714	16988	17679	17878	18751	20155	21072	23955	25412	21971	21539	21392	25411	26916
78756	78914	15979	16472	16567	17417	18101	18580	20494	21100	17912	17617	17139	20137	20725
121414	120777	19645	20564	20805	21955	22608	22936	25604	25724	20646	20270	19934	23199	24277
508718	508281	70156	72396	73193	75123	79697	82776	94911	100823	95840	96168	97757	113612	118714
106040	105240	16795	17372	17270	17710	18667	19282	22317	24288	23438	23322	23167	27713	28801
163121	160987	11036	11852	12003	12837	14576	15792	19646	23587	24274	24864	25678	29303	30529
102455	102667	19737	19975	20573	20818	21484	22034	24347	23807	21632	21454	21681	24896	26579
137102	139387	22588	23197	23347	23758	24970	25668	28601	29141	26496	26528	27231	31700	32805
513740	512143	66840	70140	71588	73462	77048	79497	89745	101187	98155	100236	101889	119179	126579
96113	95040	13555	14204	14220	14746	15388	16001	18300	20724	20313	20579	20725	24609	25800
108449	108413	11930	12286	12579	12801	13321	13921	16070	17899	17285	17699	18262	21101	22723
74614	72984	12413	13119	13337	13564	14097	14569	15960	17253	16315	16246	16183	18901	19929
116641	116957	13138	14156	14743	15620	16635	17409	20432	23829	23493	23887	24087	28054	29201
117923	118749	15804	16375	16709	16731	17607	17597	18983	21482	20749	21825	22632	26514	28926
1144160	1134786	99161	108007	115552	124729	139433	146990	178883	196169	195301	199479	205009	230757	240100
107809	107702	11702	12479	12710	13433	14834	15648	17921	20966	21237	21884	22392	25555	27409
388296	376172	6396	7066	8535	10807	14450	15866	23780	30637	31097	32130	33851	36327	37051
163517	166237	14948	16748	17889	19695	22479	24003	30619	36849	37103	38281	39790	44407	46408
123337	124274	17589	18867	20265	21510	23235	24340	28609	27395	26929	27406	28535	32874	34095
161118	159886	18070	19723	20981	21879	23796	24844	28772	31962	33401	34401	34832	39108	40060
86575	86467	11810	12772	13649	14607	16272	17024	19849	22073	21581	21438	21123	24341	25044
113508	114048	18646	20352	21523	22798	24367	25265	29333	26287	23953	23939	24486	28145	30033
647341	643817	70953	77530	81204	85167	90956	94688	109913	118058	109551	109859	110669	123201	127680
42583	42413	8844	9789	9499	9904	10095	10234	11292	10923	7037	6929	7170	7950	8613
227981	229061	19421	21294	22744	24063	25936	27162	32646	35349	33916	34461	35125	38451	40226
112208	109890	13441	15261	16161	17023	18451	19386	22068	24931	24501	24312	23964	27136	27763
138379	135886	11991	13263	14135	14996	16068	17090	20041	23053	23523	23733	23143	25526	25949
126190	126567	17256	17923	18665	19181	20406	20816	23866	23802	20574	20424	21267	24138	25129
596903	595010	51872	56620	59181	61621	65305	68005	79494	97409	101235	109724	113117	129490	133402
107988	108053	11159	12680	13700	14521	15539	16246	18769	21830	21860	22455	22587	26016	26663
145188	144517	15028	16574	17509	18507	20113	21129	24760	28975	30245	31457	32300	36693	37513
146898	147064	12812	13656	13689	14073	14570	14993	17128	21018	21754	23347	24282	28574	29770
196829	195376	12873	13710	14283	14520	15083	15637	18837	25586	27376	32465	33948	38207	39456
1278726	1265019	71942	79186	81153	87688	98154	104095	125293	139021	143185	150966	156172	172425	180888
99870	100691	17915	18730	19100	19460	21271	21573	23632	21097	15148	14667	14590	16095	18796
227522	226818	14278	15468	16370	17025	18116	18883	23100	28438	31760	34840	36584	41803	43878
284558	279436	6312	6968	7684	9692	12442	14066	18554	22363	26029	27596	27206	28276	28757
158767	159925	15256	16363	15946	16351	17658	18285	21450	23973	23408	24523	25424	28541	29833
180638	181405	14523	16853	16445	16983	18695	20333	23947	24785	25754	27270	30227	34399	35775
327371	316744	3658	4804	5608	8177	9972	10955	14610	18365	21086	22070	22141	23311	23849

HISTORICKÁ MĚSTA ČESKÉ REPUBLIKY

K 31. 12. 2005

Města jako střediska řemesel a obchodu vznikala už v dávné minulosti. Teprve ve 13. století se však začal městský život výrazněji odlišovat od venkovského. Větší trhové vsi se snažily o povýšení na město, neboť s tímto krokem bylo spojeno mnoho výsad, práv a výhod, nehledě na možnost své sídlo opevnit hradbou. S povýšením na městečko nebo město souviselo většinou i udělení městského znaku. Nejstaršími doloženými městy na našem území jsou Cheb (1204), Bruntál (1213) a Uničov (1213).

V předkládaném seznamu historických měst jsou zahrnuty buď osady (části obce), které byly uznávány za města *de iure* na základě starých privilegií nebo *de facto* následkem dějinného vývoje, anebo obce, kterým byl přiznán charakter města právní normou (ustavení městského národního výboru v letech 1954 až 1989 nebo městského úřadu v letech 1990 až 2005).

Města jsou v tabulce řazena podle krajů a okresů vzestupně podle abecedy. Zaniklá města nebo města, která byla v roce 2005 součástí jiné obce, jsou tištěna kurzívou (v závorce je uveden název mateřské obce). Údaj ve sloupci „Rok povýšení na město“ je buď rokem povýšení na město (přiznání městských privilegií), nebo první písemnou zmínkou, ve které se o sídle píše jako o městě. U šesti měst se podařilo dohledat pouze století pravděpodobného povýšení.

Uvedené údaje byly čerpány převážně z těchto publikací:

- Retrospektivní lexikon obcí ČSSR 1850–1970. Praha, 1978; data do tohoto pramene byla získána především z okresních archivů.
- Čarek, J. Městské znaky v českých zemích. Praha, 1985.
- Kuča, K. Města a městečka v Čechách, na Moravě a ve Slezsku. Praha, I. díl 1996, II. díl 1997, III. díl 1998, IV. díl 2000, V. díl 2002, VI. díl 2004.

Historická města

Osada nebo obec získala právní postavení města buď povýšením na město panovníkem či ji-

ným feudálem nebo po roce 1918 vládou republiky (ministerstvem vnitra), nebo byla jako města založena. V českých zemích mohly být obce či osady povýšeny i na tzv. městečka (městysy) s právy menšího rozsahu než města. V archivních a historických pramenech docházelo často k záměně měst (něm. Stadt) za městečka (něm. Markt) a naopak a někdy nelze bezpečně určit, zda jde o město, či městečko.

Základním kritériem pro výběr měst do předkládaného seznamu byl Statistický lexikon obcí v Republice československé (úřední seznam míst podle zákona ze dne 14. dubna 1920, čís. 266 Sb. Zák. a nař.), vydaný na základě výsledků sčítání lidu z 15. února 1921. Seznam byl doplněn z oficiálních oznámení o povýšení na město v následujícím období a o několik dalších měst, která s největší pravděpodobností byla městy před rokem 1921 a do tohoto roku poklesla na městečka (městysy). K posledním povýšením obcí na města před dočasným zrušením tohoto titulu došlo v roce 1948 (Frýdlant nad Ostravicí, Kopřivnice, Libčice nad Vltavou).

Do seznamu nebylo zařazeno následujících 25 obcí, u kterých se prameny častěji přiklánějí k zařazení mezi městečka než mezi města: Cerkovice (okres Beroun, 1516), Cínovec (okres Teplice, 1378), Čistá (okres Rakovník, 1526), Divišov (okres Benešov, 1545), Domašín (okres Benešov, 1352), Hůrky (okres Jindřichův Hradec, 1637), Kunžak (okres Jindřichův Hradec, 1385), Levín (okres Litoměřice, 1544), Lubenec (okres Louny, 1415), Luka (okres Karlovy Vary, 1608), Merklín (okres Plzeň-jih, 1362), Milín (okres Příbram, 1621), Místo (okres Chomutov, 1500), Načeradec (okres Benešov, 14. st.), Nasavrky (okres Chrudim, 1360), Nečtiny (okres Plzeň-sever, 1511), Nové Dvory (okres Kutná Hora, 1701), Nový Hrádek (okres Náchod, 1537), Pyšely (okres Benešov, 1703), Rabštejn nad Střelou (okres Plzeň-sever, 1337), Strmilov (okres Jindřichův Hradec, 14. st.), Valeč (okres Karlovy Vary, 1514), Všeruby (okres Domažlice, 1570), Zbraslavice (okres Kutná Hora, 14. st.), Žiželice (okres Kolín, 1852). V závorce je vždy za názvem okresu uveden rok povýšení na město.

Ze všech 700 v tabulce uvedených sídel již po 2. světové válce zpět titul města nezískalo 162 historických měst (61 z nich je dnes součástí jiné obce).

Největšími historickými městy, která v roce 2005 neměla městský úřad, byly Luže (okres Chrudim, 2612 obyvatel v roce 2001), Libušín (okres Kladno, 2463 obyvatel v roce 2001), Kryy (okres Louny, 2446 obyvatel v roce 2001), Neveklov (okres Benešov, 2359 obyvatel v roce 2001) a Jistebnice (okres Tábor, 2046 obyvatel v roce 2001). Ani jedno z nich však nesplňovalo podmínku 3000 obyvatel pro možnost povýšení.

Největšími obcemi, které do roku 2005 nikdy nebyly městy, byly Bystřice (okres Frýdek-Místek, 4991 obyvatel v roce 2001), Dolní Lutyně (okres Karviná, 4771 obyvatel v roce 2001), Ludgeřovice (okres Opava, 4595 obyvatel v roce 2001), Hlubočky (okres Olomouc, 4574 obyvatel v roce 2001) a Petrovice u Karviné (okres Karviná, 4517 obyvatel v roce 2001).

Obce s městským úřadem a magistrátem

Zákon č. 13/1954 Sb., o národních výborech, umožnil v sídlech krajských národních výborů zřídit městský národní výbor jako vyjádření významu obce. V roce 1954 vzniklo 13 MěNV včetně Prahy (v hlavním městě Praze byl Národní výbor hlavního města Prahy, který měl postavení krajského národního výboru). V roce 1955 vzniklo na základě usnesení vlády ČSR město Havířov a zároveň získalo městský národní výbor.

K rozšíření počtu obcí s městským národním výborem došlo poté až po vydání zákona č. 65/1960 Sb., o národních výborech, ve kterém se praví, že „městské národní výbory působí ve městech, která jsou sídly krajů a okresů, a v ostatních velkých obcích městského charakteru, které určí krajský národní výbor“. V roce 1960 získalo MěNV dalších 58 sídel okresních národních výborů ze zákona a 192 obcím ho přiznal příslušný krajský národní výbor. Do konce 60. let pak přibylo dalších 130 měst, nejvíce v letech 1964 (42) a 1965 (33).

V zákoně č. 28/1972 Sb., o národních výborech, je definice MěNV obdobná jako v roce 1960. „Městské národní výbory jsou ve městech, která

jsou sídly okresů, dále v jiných obcích městského charakteru, které na návrh okresního národního výboru určí krajský národní výbor.“ V sedmdesátých letech získalo městský národní výbor 44 obcí, v osmdesátých letech již jen 5 (poslední MěNV obdržely v roce 1987 obce Pec pod Sněžkou a Svoboda nad Úpou, obě v okrese Trutnov). V roce 1989 tak bylo v České republice ze 4100 obcí celkem 434 měst (9 měst od 60. let splynulo s jinou obcí).

V roce 1990 vstoupil v platnost zákon č. 367/1990 Sb., o obcích, kde bylo město definováno: „Městem je obec, ve které do počátku účinnosti tohoto zákona působil městský národní výbor. Městem je i obec, kterou určí předsednictvo České národní rady na návrh vlády České republiky nebo na návrh obce po vyjádření vlády.“ Městské národní výbory v této době změny název na městské úřady. Od roku 1993 jmenoval města předseda Poslanecké sněmovny Parlamentu ČR na návrh Poslanecké sněmovny Parlamentu ČR.

Velikostní podmínka v pravidlech povýšení obce na město byla nově zakotvena v zákoně č. 128/2000 Sb., o obcích: „Obec, která má alespoň 3000 obyvatel, je městem, pokud tak stanoví předseda Poslanecké sněmovny po vyjádření vlády.“

Kritéria pro posuzování žádostí obcí o stanovení městem vládou jsou uvedena v příloze k usnesení vlády ze dne 2. května 2001 č. 418. Kromě uvedeného velikostního kritéria však nejsou závazná.

V devadesátých letech přibylo v České republice 74 nových měst, nejvíce v letech 1998 (18) a 1994 (17), na počátku 21. století pak 21. Posledními městy z roku 2005 byly Suchdol nad Lužnicí (okres Jindřichův Hradec) a Újezd u Bma (okres Bmo-venkov).

Celkem od roku 1989 povýšilo na město 95 obcí, ke konci roku 2005 jich tedy bylo 529. Nejmenšími městy byly Pec pod Sněžkou (okres Trutnov, 595 obyvatel v roce 2001), Janské Lázně (okres Trutnov, 917 obyvatel v roce 2001), Bečov nad Teplou (okres Karlovy Vary, 1002 obyvatel v roce 2001), Mirovice (okres Písek, 1104 obyvatel v roce 2001) a Měčín (okres Klatovy, 1125 obyvatel v roce 2001).

Statutární města

Městy se zvláštním postavením jsou statutární města. Území statutárního města se může členit na městské obvody nebo na městské části. Statutární město řídí magistrát v čele s primátorem.

Zvláštní statuty pro města byly vydávány již v devatenáctém století. V letech 1869 až 1910 se statutární město nazývalo „město s vlastním řádem obecním“, v letech 1921 až 1930 „město s vlastním zřízením“. Městské úřady v těchto městech byly tehdy na úrovni okresního hejtmanství. K nejstarším statutárním městům (1850) patřilo Bmo, Liberec, Olomouc a Opava. V seznamu míst ze sčítání v roce 1869 k nim přibyla města Jihlava, Uherské Hradiště a Znojmo, v roce 1880 ještě Frýdek a Kroměříž.

Praha jako hlavní město měla po celé sledované období zvláštní postavení a samozřejmě i svůj statut, magistrát a primátora, a proto ji můžeme mezi statutární města také zařadit. V lexikonu ze sčítání lidu z roku 1921 se stále ještě vyskytuje výše jmenovaných 10 měst se zvláštním postavením, ovšem v roce 1934 už je to pouze Bmo, Olomouc a Praha. Ostatní města svou výsadu ztratila, stejně tak jako v následujících letech Bmo a Olomouc.

Nová etapa určování statutárních měst začala s platností zákona č. 65/1960 Sb., o národních výborech, ve kterém se praví, že městské národní výbory v Brně, Ostravě a Plzni mají postavení okresního národního výboru a v obvodech těchto měst působí obvodní národní výbory. Tím byla tato města povýšena na statutární města, i když termín „statutární město“ jmenovaný zákon ještě nepoužíval. V roce 1986 vydala Česká národní rada zákonné opatření č. 1/1986 Sb., o národních výborech v okrese Ústí nad Labem, kterým městskému národnímu výboru v Ústí nad Labem přiznává stejné postavení jako Bmu, Ostravě a Plzni.

Zákon č. 367/1990 Sb., o obcích, přímo stanovil 13 měst, jež mají zvláštní statut. Kromě již jmenovaných čtyř jsou to České Budějovice, Havířov, Hradec Králové, Karlovy Vary, Liberec, Olomouc, Opava, Pardubice a Zlín. Zákon č. 128/2000 Sb., o obcích, rozšířil počet statutárních měst o Jihlavu, Kladno a Most (s účinností od 12. 11. 2000) a jeho novela č. 313/2002 Sb. doplnila města Karviná, Mladá Boleslav a Teplice (s účinností od 12. 7. 2002). Včetně Prahy bylo k 31. 12. 2005 v České republice 20 statutárních měst s tím, že čtyři historická statutární města zatím svoje postavení zpět nezískala (Frýdek, Kroměříž, Uherské Hradiště a Znojmo). V tabulce jsou statutární města zvýrazněna.

Historická města České republiky k 31. 12. 2005

Název okresu, název města	Rok povýšení na město	Rok přiznání MěNV / MěÚ	Název okresu, název města	Rok povýšení na město	Rok přiznání MěNV / MěÚ
Hlavní město Praha			Týnec nad Labem	1600	1998
Praha	1784	1954	Zásmuky	-	1992
<i>Břevnov (Praha)</i>	1907	-	Kutná Hora		
<i>Bubeneč (Praha)</i>	1904	-	Čáslav	1278	1960
<i>Hradčany (Praha)</i>	1320	-	<i>Kaňk (Kutná Hora)</i>	1621	-
<i>Horní Počernice (Praha)</i>	-	1969	Kutná Hora	1289	1960
<i>Karlín (Praha)</i>	1903	-	Uhliřské Janovice	-	1992
<i>Košíře (Praha)</i>	1896	-	Zruč nad Sázavou	-	1966
<i>Libeň (Praha)</i>	1898	-	Žleby	1356	-
<i>Malá Strana (Praha)</i>	1257	-	Mělník		
<i>Modřany (Praha)</i>	-	1963	Kostelec nad Labem	1328	1967
<i>Nové Město (Praha)</i>	1348	-	Kralupy nad Vltavou	1902	1961
<i>Nusle (Praha)</i>	1898	-	Mělník	1274	1960
<i>Radotín (Praha)</i>	-	1967	Mšeno	1585	1991
<i>Smíchov (Praha)</i>	1903	-	Neratovice	-	1960
<i>Staré Město (Praha)</i>	1234	-	Veltrusy	-	1994
<i>Uhřetěves (Praha)</i>	1913	1969	Mladá Boleslav		
<i>Vinohrady (Praha)</i>	1879	-	Bakov nad Jizerou	-	1961
<i>Vršovice (Praha)</i>	1902	-	Bělá pod Bezdězem	1337	1960
<i>Vysočany (Praha)</i>	1902	-	Benátky nad Jizerou	1349	1960
<i>Vyšehrad (Praha)</i>	1476	-	Dobrovice	1558	1991
<i>Zbraslav (Praha)</i>	-	1967	Dolní Bousov	-	1991
<i>Žižkov (Praha)</i>	1881	-	Kosmonosy	1913	1991
Benešov			Mladá Boleslav	1334	1960
Benešov	14.st.	1960	Mnichovo Hradiště	1279	1960
Bystřice	-	1997	Nymburk		
Miličín	1379	-	Lysá nad Labem	1291	1962
Neveklov	1563	-	Městec Králové	13.st.	1968
Sázava	-	1997	Milovice	-	1991
Sedlec-Prčice	1854	1994	Nymburk	1276	1960
Trhový Štěpánov	1406	-	Poděbrady	1472	1960
Týnec nad Sázavou	-	1969	Rožďalovice	1340	-
Vlašim	1580	1960	Sadská	1784	1992
Votice	1488	1967	Praha-východ		
Beroun			Brandýs nad Labem-Stará Boleslav	1581	1960
Beroun	1265	1960	Čelákovice	1547	1960
Hořovice	1322	1960	Klecany	-	1994
Hostomice	1738	1992	Mnichovice	1530	2000
Králov Dvůr	-	2004	Odolena Voda	-	1998
Zdice	-	1994	<i>Stará Boleslav (Brandýs n.L.-St.B.)</i>	1898	-
Žebrák	1396	1994	Říčany	1575	1960
Kladno			Úvaly	-	1969
Buštěhrad	1911	1998	Praha-západ		
Kladno	1870	1960	Černošice	-	1969
<i>Kročehlavy (Kladno)</i>	1931	-	Hostivice	-	1978
Libušín	1919	-	Jílové u Prahy	1331	1968
Slaný	1305	1960	Libčice nad Vltavou	1948	1968
Smečno	1515	1992	Mníšek pod Brdy	-	1976
Stochov	-	1967	Roztoky	-	1968
<i>Švermov (Kladno)</i>	-	1968	Rudná	-	2000
Unhošť	1790	1968	Řevnice	-	1968
Velvary	1482	1968	Příbram		
Kolín			Březnice	1575	1975
Český Brod	1359	1960	<i>Březové Hory (Příbram)</i>	1896	-
Kolín	1261	1960	Dobříš	1419	1961
Kostelec nad Černými Lesy	1489	1968	Krásná Hora nad Vltavou	1341	-
Kouřim	1261	1968	Nový Knín	1461	1996
Pečky	1925	1967	Příbram	1579	1960
Stříbrná Skalice	1420	-	Rožmitál pod Třemšínem	1567	1975

Historická města České republiky k 31. 12. 2005

Název okresu, název města	Rok povýšení na město	Rok přiznání MěNV / MěÚ	Název okresu, název města	Rok povýšení na město	Rok přiznání MěNV / MěÚ
Sedlčany	1454	1961	Tábor		
Rakovník			Bechyně	1323	1960
Jesenice	1600	-	Chýnov	1904	1994
Nové Strašecí	1503	1960	Jistebnice	1555	-
Rakovník	1286	1960	<i>Mezimostí (Veselí nad Lužnicí)</i>	1909	-
České Budějovice			Mladá Vožice	1630	1960
Adamov	1547	-	Planá nad Lužnicí	-	2000
Borovany	-	1973	Ratibořské Hory	1652	-
České Budějovice	1265	1954	Sezimovo Ústí	-	1960
Hluboká nad Vltavou	1907	1960	Soběslav	1371	1960
Lišov	1924	1960	Tábor	1437	1960
Nové Hradky	1281	1960	Veselí nad Lužnicí	1362	1960
Rudolfov	1585	1960	Domažlice		
Trhové Sviny	1936	1960	Bělá nad Radbuzou	-	1964
Týn nad Vltavou	1609	1960	Domažlice	1262	1960
Zliv	-	1960	Holýšov	-	1960
Český Krumlov			Horšovský Týn	1352	1960
Benešov nad Černou	1881	-	Hostouň	1587	-
Český Krumlov	1309	1960	Kdyně	1840	1960
Horní Planá	-	1969	Klenčí pod Čerchovem	1680	-
Kaplice	1936	1960	Poběžovice	1502	1998
Rožmberk nad Vltavou	1362	-	Staňkov	-	1960
Velešín	-	1996	Klatovy		
Vyšší Brod	1870	1994	Hartmanice	-	1992
Jindřichův Hradec			Horažďovice	1292	1960
České Velenice	1922	1965	<i>Hory Matky Boží (Velhartice)</i>	1522	-
Dačice	1585	1960	Janovice nad Úhlavou	1530	2000
Deštná	1418	-	Kašperské Hory	1584	1960
Jindřichův Hradec	1293	1960	Klatovy	1260	1960
Kardašova Řečice	1407	1992	Měčín	-	1992
Lomnice nad Lužnicí	1382	1994	Nýrsko	1558	1960
Nová Bystřice	1341	1965	Plánice	1397	1960
Nová Včelnice	-	1998	Rabí	1499	-
Slavonice	1366	1991	Rejštejn	1584	-
Stráž nad Nežárkou	1876	-	Strážov	1524	-
Suchdol nad Lužnicí	-	2005	<i>Stříbrné Hory (Nalžovské Hory)</i>	1853	-
Třeboň	1376	1960	Sušice	1290	1960
Písek			Švihov	1501	1973
Milevsko	1438	1960	Velhartice	1511	-
Mirotice	1543	1998	Železná Ruda	-	1960
Mirovice	1853	1992	Plzeň-město		
Písek	1254	1960	Plzeň	1295	1954
Protivín	1899	1960	Plzeň-jih		
Prachatice			Blovice	1465	1960
Husinec	1905	-	Dobřany	1265	1960
Netolice	1284	1960	Kasejovice	1878	-
Prachatice	1323	1960	Nepomuk	1730	1960
Vimperk	1479	1960	Přeštice	1525	1960
Vlachovo Březí	1868	-	Spálené Poříčí	-	1996
Volary	1871	1960	Starý Plzenec	1902	1960
Strakonice			Stod	1850	1960
Bavorov	1315	2000	Plzeň-sever		
Bělčice	1899	-	Horní Bříza	-	1994
Blatná	1601	1960	Kaznějov	-	1997
<i>Nové Strakonice (Strakonice)</i>	1869	-	Kožlany	-	1972
Sedlice	1801	-	Kralovice	1547	1960
Strakonice	1367	1960	Manětín	1235	1972
Vodňany	1336	1960	Město Touškov	1543	1972
Volyně	1299	1960	Nýřany	1892	1960

Historická města České republiky k 31. 12. 2005

Název okresu, název města	Rok povýšení na město	Rok přiznání MěNV / MěÚ	Název okresu, název města	Rok povýšení na město	Rok přiznání MěNV / MěÚ
Plasy	-	1960	Sokolov		
Třemošná	-	1972	Březová	-	1960
Úterý	1439	-	Čistá (Rovná)	1551	-
Všeruby	1376	-	Habartov	-	1960
Žihle	1559	-	Horní Slavkov	1547	1960
Rokycany			Chodov	1894	1960
Hrádek	-	1975	Jindřichovice	1537	-
Mirošov	-	1960	Krajková	1481	-
Mýto	1905	1960	Kraslice	1370	1960
Radnice	1570	1960	Krásno	1529	-
Rokycany	1381	1960	Kynšperk nad Ohří	1232	1960
Zbiroh	1897	1960	Loket	1337	1960
Tachov			Nové Sedlo	-	1960
Bezručice	1459	-	Oloví	1561	-
Bor	1480	1960	Přebuz	1553	-
Černošín	1873	-	Rotava	-	1965
Kladruby	1380	-	Sokolov	1313	1960
Lestkov	1885	-	Děčín		
<i>Michalovy Hory (Chodová Planá)</i>	1660	-	Benešov nad Ploučnicí	1392	1960
Planá	1373	1960	<i>Boletice nad Labem (Děčín)</i>	-	1964
Přimda	-	1998	Česká Kamenice	1352	1960
Stříbro	1240	1960	Děčín	1256	1960
Tachov	1285	1960	Dolní Poustevna	1918	1998
Cheb			Chřibská	1570	-
Aš	1872	1960	Jílové	-	1963
Dolní Žandov	1374	-	Jiřetín pod Jedlovou	1587	-
Františkovy Lázně	1865	1960	Jiříkov	1914	1964
Hranice	-	1964	Krásná Lípa	1870	1964
Cheb	1204	1960	Mikulášovice	1916	1964
Lázně Kynžvart	1841	1964	<i>Podmokly (Děčín)</i>	1901	-
Luby	1319	1964	Rumburk	1538	1960
Mariánské Lázně	1865	1960	Šluknov	1453	1960
Mnichov	1549	-	Varnsdorf	1868	1960
Plesná	-	1964	Velký Šenov	1907	1964
Prameny	1880	-	Verneřice	1522	-
Skalná	1905	1964	Chomutov		
Karlovy Vary			Březno	1556	-
Abertamy	1876	-	Hora Svatého Šebestiána	1597	-
Andělská Hora	15.st.	-	Chomutov	1335	1960
Bečov nad Teplou	1399	1998	Jirkov	1606	1960
Bochov	1366	-	Kadaň	1319	1960
Boží Dar	1546	-	Kláštevec nad Ohří	1785	1960
<i>Doupov (Hradiště)</i>	1745	-	<i>Kralupy u Chomutova (Málkov)</i>	1548	-
Horní Blatná	1548	-	Loučná pod Klínovcem	1612	-
Hroznětín	1386	-	Mašťov	1444	-
Chyše	1473	-	Měděnec	1588	-
Jáchymov	1520	1960	<i>Přísečnice (Kryštofovy Hamry)</i>	1546	-
Karlovy Vary	1370	1954	Radonice	1514	-
Krásné Údolí	1488	-	Údlice	1469	-
Nejdek	1410	1960	Vejpřty	1617	1960
Nová Role	-	1964	Vilémov	1586	-
Ostrov	1269	1960	Výsluní	1584	-
Pernink	1532	-	Litoměřice		
<i>Rybáře (Karlovy Vary)</i>	1897	-	Bohušovice nad Ohří	1920	1998
<i>Stará Role (Karlovy Vary)</i>	1926	-	Budyně nad Ohří	1293	1996
Teplá	1300	1960	Hoštka	1853	-
Toužim	1478	1960	Libochovice	1560	1960
Žlutice	1352	1960	Litoměřice	1228	1960

Historická města České republiky k 31. 12. 2005

Název okresu, název města	Rok povýšení na město	Rok přiznání MěNV / MěÚ	Název okresu, název města	Rok povýšení na město	Rok přiznání MěNV / MěÚ
Lovosice	1600	1960	Jablonec nad Nisou		
Roudnice nad Labem	1279	1960	Desná	-	1968
Štětí	1549	1960	Jablonec nad Nisou	1866	1960
Terezín	1782	1960	Janov nad Nisou	1920	-
Třebenice	1423	1970	Lučany nad Nisou	1913	-
Úštěk	1361	1960	Rychnov u Jablonce nad Nisou	1911	1974
Louny			Smržovka	1905	1960
Blšany	1541	-	Šumburk nad Desnou (Tanvald)	1925	-
Buškovice (Podbořany)	1535	-	Tanvald	1905	1960
Kryry	1653	-	Velké Hamry	-	1968
Louny	1253	1960	Železný Brod	1501	1960
Podbořany	1576	1960	Liberec		
Postoloprty	1511	1965	Český Dub	13.st.	1960
Vroutek	1393	-	Frýdlant	1537	1960
Žatec	1265	1960	Hejnice	1917	1965
Most			Hodkovice nad Mohelkou	1580	1965
Dolní Jiřetín (Horní Jiřetín)	1862	-	Horní Růžodol (Liberec)	1925	-
Ervěnice (Most)	1515	-	Hrádek nad Nisou	1581	1960
Hora Svaté Kateřiny	1528	-	Chrastava	1574	1960
Horní Jiřetín	1914	-	Liberec	1577	1954
Kopisty (Most)	1911	-	Nové Město pod Smrkem	1584	1965
Litvínov	1852	1960	Osečná	1576	-
Lom	1938	1960	Raspenava	-	1965
Meziboří	-	1960	Rochlice (Liberec)	1908	-
Most	1278	1960	Vratislavice nad Nisou (Liberec)	-	1960
Teplice			Semily		
Bílina	1263	1960	Harrachov	-	1965
Dubí	-	1960	Jablonec nad Jizerou	-	1971
Duchcov	1389	1960	Jilemnice	1556	1960
Hrob	1594	1992	Lomnice nad Popelkou	1645	1960
Košťany	-	1994	Rokytnice nad Jizerou	-	1961
Krupka	1478	1960	Rovensko pod Troskami	1842	1971
Ledvice	1911	-	Semily	1843	1960
Mikulov	1597	-	Turnov	1272	1960
Osek	1913	1960	Vysoké nad Jizerou	1354	1971
Šanov (Teplice)	1884	-	Hradec Králové		
Teplice	1307	1960	Hradec Králové	1225	1954
Trnovany (Teplice)	1910	-	Chlumec nad Cidlinou	1547	1960
Ústí nad Labem			Kukleny (Hradec Králové)	1930	-
Chabařovice	1549	1965	Nechanice	1867	1992
Neštěmice (Ústí nad Labem)	-	1965	Nový Bydžov	1305	1960
Střekov (Ústí nad Labem)	1936	-	Pražské Předměstí (H.Králové)	1924	-
Trmice	1664	1996	Smidary	1911	-
Ústí nad Labem	1249	1954	Smiřice	1929	1971
Česká Lípa			Třebechovice pod Orebem	1368	1961
Bezděz	1291	-	Jičín		
Cvikov	1391	1960	Hořice	1791	1960
Česká Lípa	1263	1960	Jičín	1302	1960
Doksy	1264	1960	Kopidlno	1514	1998
Dubá	1402	1992	Lázně Bělohrad	-	1962
Jablonné v Podještědí	1364	1960	Libáň	1574	1999
Kamenický Šenov	1900	1960	Miletín	1560	-
Kravaře	1263	-	Nová Paka	1791	1960
Kuřívodky (Ralsko)	1279	-	Sobotka	1498	1971
Mimoň	1371	1960	Vysoké Veselí	1908	-
Nový Bor	1757	1960	Železnice	1911	-
Stráž pod Ralskem	1543	1977	Náchod		
Zákupy	1541	1977	Broumov	1348	1960
Žandov	1460	1998	Červený Kostelec	1867	1960

Historická města České republiky k 31. 12. 2005

Název okresu, název města	Rok povýšení na město	Rok přiznání MěNV / MěU	Název okresu, název města	Rok povýšení na město	Rok přiznání MěNV / MěU
Česká Skalice	1575	1961	Litomyšl	1259	1960
Hronov	1545	1960	Moravská Třebová	1250	1960
Jaroměř	1307	1960	Polička	1265	1960
Josefov (Jaroměř)	1791	-	Svitavy	1256	1960
Meziměstí	-	1992	Ústí nad Orlicí		
Náchod	1254	1960	Brandýs nad Orlicí	1503	1971
Nové Město nad Metují	1501	1960	Česká Třebová	1292	1960
Police nad Metují	1601	1961	Choceň	1765	1960
Stárvov	1573	-	Jablounek nad Orlicí	1906	1961
Teplice nad Metují	-	1972	Králíky	1568	1961
Rychnov nad Kněžnou			Lanškroun	1285	1960
Borohrádek	-	1971	Letohrad	1513	1961
Dobruška	1320	1960	Ústí nad Orlicí	1304	1960
Kostelec nad Orlicí	1543	1960	Vysoké Mýto	1265	1960
Opočno	1361	1961	Žamberk	1575	1960
Rokytnice v Orlických horách	1852	1971	Havlíčkův Brod		
Rychnov nad Kněžnou	1488	1960	Golčův Jeníkov	1913	1971
Solnice	1386	1991	Habry	1909	1992
Týniště nad Orlicí	1914	1960	Havlíčkův Brod	1251	1960
Vamberk	1513	1961	Chotěboř	1278	1960
Trutnov			Ledeč nad Sázavou	1458	1960
Dvůr Králové nad Labem	1316	1960	Přibyslav	1304	1971
Hostinné	1369	1960	Světlá nad Sázavou	1937	1960
Janské Lázně	-	1965	Ždírec nad Doubravou	-	2000
Pec pod Sněžkou	-	1987	Jihlava		
Pilníkov	1514	-	Brtnice	-	2000
Rtyně v Podkrkonoší	-	1978	Jihlava	1249	1954
Svoboda nad Úpou	1546	1987	Polná	1346	1964
Špindlerův Mlýn	-	1961	Teič	1366	1964
Trutnov	1260	1960	Třešť	1901	1964
Úpice	1368	1960	Pelhřimov		
Vrchlabí	1533	1960	Černovice	1323	1991
Žacléř	1591	1960	Červená Řečice	1854	-
Chrudim			Horní Cerekev	-	2000
Heřmanův Městec	1325	1961	Hořepník	1299	-
Hlinsko	1834	1960	Humpolec	1371	1960
Hrochův Týnec	1544	-	Kamenice nad Lipou	1348	1960
Chrast	1853	1971	Pacov	1597	1960
Chrudim	1263	1960	Pelhřimov	1295	1960
Luže	1855	-	Počátky	1389	1960
Ronov nad Doubravou	1908	1998	Žirovnice	1500	1960
Seč	1853	-	Třebíč		
Skuteč	1330	1960	Hrotovice	-	1994
Slatiňany	-	1971	Jaroměřice nad Rokytou	1859	1965
Trhová Kamenice	1853	-	Jemnice	1227	1965
Třemošnice	-	1994	Moravské Budějovice	1421	1964
Pardubice			Náměšť nad Oslavou	1923	1964
Dašice	1913	2000	Třebíč	1335	1960
Holice	1931	1960	Žďár nad Sázavou		
Horní Jelení	1912	-	Bystřice nad Pernštejnem	1580	1964
Chvaletice	-	1981	Nové Město na Moravě	1635	1964
Lázně Bohdaneč	1685	1971	Svratka	1867	2000
Pardubice	1340	1954	Velká Bíteš	1408	1964
Přelouč	1580	1960	Velké Meziříčí	1408	1964
Sezemice	1834	1980	Žďár nad Sázavou	1607	1960
Svitavy			Blansko		
Březová nad Svitavou	1787	1999	Adamov	-	1964
Bystré	14.st.	1994	Blansko	1905	1960
Jevíčko	1258	1961	Boskovice	1789	1964

Historická města České republiky k 31. 12. 2005

Název okresu, název města	Rok povýšení na město	Rok přiznání MěNV / MěÚ	Název okresu, název města	Rok povýšení na město	Rok přiznání MěNV / MěÚ
Kunštát	-	1994	Žulová	1793	-
Letovice	1936	1964	Olomouc		
Olešnice	-	1999	Domašov nad Bystřicí	1910	-
Rájec-Jestřebí	-	1973	<i>Hodolany (Olomouc)</i>	1913	-
Velké Opatovice	-	1969	<i>Město Libavá (Libavá)</i>	1301	-
Brno-město			<i>Nová Ulice (Olomouc)</i>	1906	-
Brno	1243	1954	Litovel	1260	1960
<i>Husovice (Brno)</i>	1912	-	Moravský Beroun	1619	1973
<i>Královo Pole (Brno)</i>	1905	-	Olomouc	1248	1954
Brno-venkov			Šternberk	1296	1960
Dolní Kounice	1737	1998	Uničov	1213	1960
Ivančice	1221	1965	Velká Bystřice	-	1998
Kuřim	-	1964	Prostějov		
Modřice	-	1994	Konice	-	1970
Oslavany	-	1965	Kostelec na Hané	-	1970
Rajhrad	-	2000	Němčice nad Hanou	-	1970
Rosice	1907	1965	Plumlov	-	2000
Šlapanice	-	1965	Prostějov	1391	1960
Tišnov	1788	1965	Přerov		
Újezd u Brna	-	2005	<i>Drahotuše (Hranice)</i>	1408	-
Zbýšov	-	1965	Hranice	1292	1960
Židlochovice	1873	1965	Kojetín	1280	1960
Břeclav			Lipník nad Bečvou	1260	1960
Břeclav	1872	1960	Potštát	1322	-
Hustopeče	1572	1964	Přerov	1256	1960
Klobouky u Brna	-	1964	Tovačov	1321	1970
Lanžhot	-	2001	Šumperk		
Mikulov	1414	1964	Branná	1890	-
Podivín	1222	1966	Hanušovice	-	1975
Pohořelice	1269	1964	Loštice	1787	1970
Valtice	1387	1964	Mohelnice	1273	1960
Velké Bílovice	-	2001	Staré Město	1560	2000
Velké Pavlovice	-	1967	Štítý	1365	1994
Hodonín			Šumperk	1276	1960
Bzenec	1330	1965	Úsov	1723	1992
Dubňany	-	1964	Zábřeh	1278	1960
Hodonín	1228	1960	Kroměříž		
Kyjov	1515	1965	Bystřice pod Hostýnem	1864	1964
Strážnice	1302	1965	Holešov	1272	1964
Veselí nad Moravou	1375	1965	Hulín	1547	1964
Vracov	-	1967	Chropyně	-	1970
Ždánice	-	1966	Koryčany	-	1967
Vyškov			Kroměříž	1290	1960
Bučovice	1849	1964	Morkovice-Slížany	-	2000
Ivanovice na Hané	1909	1967	Uherské Hradiště		
Rousínov	-	1969	Bojkovice	-	1965
Slavkov u Brna	1358	1964	Hluk	-	1970
Vyškov	1367	1960	Kunovice	-	1997
Znojmo			Staré Město	-	1997
Hrušovany nad Jeviškou	-	1996	Uherské Hradiště	1257	1960
Jevišovice	18.st.	-	Uherský Brod	1272	1964
Mirotslav	-	1965	Uherský Ostroh	1371	1965
Moravský Krumlov	1260	1964	Vsetín		
Znojmo	1226	1960	Karolinka	-	1998
Jeseník			Kelč	1270	1994
Javorník	1549	1971	Rožnov pod Radhoštěm	1880	1960
Jeseník	1267	1960	Valašské Meziříčí	1377	1960
Vidnava	1268	-	Vsetín	1852	1960
Zlaté Hory	1306	1966	Zubří	-	2002

Historická města České republiky k 31. 12. 2005

Název okresu, název města	Rok povýšení na město	Rok přiznání MěNV / MěÚ	Název okresu, název města	Rok povýšení na město	Rok přiznání MěNV / MěÚ
Zlín			Český Těšín	1920	1960
Brumov-Bylnice	-	1965	<i>Fryštát (Karviná)</i>	1327	-
Fryšták	-	1965	Havířov	-	1955
Luhačovice	1936	1964	Karviná	1923	1960
Napajedla	1898	1964	<i>Nový Bohumín (Bohumín)</i>	1924	-
Otrokovice	-	1965	Orlová	1922	1960
Slavičín	-	1965	Petřvald	-	1960
Slušovice	-	1996	Rychvald	-	1985
Valašské Klobouky	1356	1964	Nový Jičín		
Vizovice	1570	1965	Bilovec	1323	1960
Zlín	1397	1954	Frenštát pod Radhoštěm	1781	1960
Bruntál			Fulnek	1293	1960
Andělská Hora	1540	-	Klimkovice	1383	1971
Bruntál	1213	1960	Kopřivnice	1948	1960
Břidličná	-	1973	Nový Jičín	1313	1960
Dvorce	1406	-	Odry	1357	1960
Horní Benešov	1271	1998	Příbor	1251	1960
Horní Město	1537	-	Studénka	-	1960
Janov	1535	-	Štramberk	1359	1966
Krnov	1268	1960	Opava		
Město Albrechtice	1716	2002	Budišov nad Budišovkou	1301	1960
Osoblaha	1251	-	Dolní Benešov	-	1996
Rýmařov	1351	1960	Hlučín	1256	1960
Ryžoviště	1536	-	Hradec nad Moravicí	-	1971
Vrbno pod Pradědem	1611	1960	<i>Kateřinky (Opava)</i>	1932	-
Frýdek-Místek			Kravaře	-	1960
Brušperk	1269	1964	Opava	1224	1960
Frýdek-Místek	1327	1960	Vítkov	1301	1960
Frýdlant nad Ostravicí	1948	1960	Ostrava-město		
Jablunkov	1532	1960	<i>Mariánské Hory (Ostrava)</i>	1907	-
<i>Místek (Frýdek-Místek)</i>	1267	-	Ostrava	1267	1954
Šenov	-	1998	<i>Přívoz (Ostrava)</i>	1900	-
Třinec	1931	1960	<i>Slezská Ostrava (Ostrava)</i>	1920	-
Vratimov	-	1960	<i>Svinov (Ostrava)</i>	1936	-
Karviná			<i>Vítkovice (Ostrava)</i>	1908	-
Bohumín	1422	1960			

NEJVĚTŠÍ MĚSTA ČESKÉ REPUBLIKY V LETECH 1869–2001

Přehled největších měst České republiky obsahuje na rozdíl od datové části Historického lexikonu nepřečtené údaje za 50 největších měst v každém ze sledovaných období vždy podle dobového územně správního uspořádání. Z tohoto důvodu jsou zde zařazena také města, která dnes již na území České republiky buď vůbec neleží (Bílsko, dnes součást polské aglomerace Bielsko-Biala), nebo leží jen částečně (Těšín). Rovněž tak názvy měst byly ponechány v původní podo-

bě. Jejich současné přepisy je možno dohledat v textové části lexikonu. Při srovnávání vývoje počtu obyvatel jednotlivých měst je nutno vzít v úvahu, že údaje na jedné straně zahrnují v nejstarších letech mnohdy pouze městská jádra, která teprve postupně splyvala s předměstími do té doby samostatnými, na straně druhé údaje především za roky 1970 a 1980 zachycují stav obyvatel v mnoha případech s široce integrovaným stavebně nesouvisejícím okolím.

Největší města České republiky podle počtu obyvatel v letech 1869–2001

Poř. č.	1869		1880		1890	
	Město	Počet obyvatel	Město	Počet obyvatel	Město	Počet obyvatel
1.	Praha	157 713	Praha	162 323	Praha	182 530
2.	Brno	73 771	Brno	82 660	Brno	94 462
3.	Plzeň	23 681	Plzeň	38 883	Plzeň	50 221
4.	Liberec	22 394	Liberec	28 090	Žižkov	41 236
5.	Jihlava	20 049	Smichov	24 984	Královské Vinohrady	34 531
6.	Budějovice	17 413	České Budějovice	23 845	Smichov	32 646
7.	Opava	16 608	Jihlava	22 378	Liberec	30 890
8.	Prostějov	15 787	Žižkov	21 212	České Budějovice	28 491
9.	Smichov	15 382	Opava	20 562	Jihlava	23 716
10.	Olomouc	15 229	Olomouc	20 176	Ústí nad Labem	23 646
11.	Sternberk	13 509	Prostějov	18 417	Opava	22 867
12.	Cheb	13 456	Karlín	17 250	Olomouc	19 761
13.	Karlín	13 384	Cheb	17 148	Karlín	19 540
14.	Warnsdorf	13 180	Ústí nad Labem	16 524	Prostějov	19 512
15.	Kutná Hora	12 747	Warnsdorf	15 162	Moravská Ostrava	19 243
16.	Ústí nad Labem	10 933	Teplice	14 841	Cheb	18 658
17.	Bielsko	10 721	Královské Vinohrady	14 831	Warnsdorf	18 268
18.	Kladno	10 707	Sternberk	14 243	Teplice	17 526
19.	Znojmo	10 415	Kladno	14 085	Kladno	17 215
20.	Teplice	10 155	Moravská Ostrava	13 448	Aš	15 557
21.	Litoměřice	10 023	Aš	13 209	Šternberk	15 395
22.	Kroměříž	9 918	Kutná Hora	13 154	Těšín	15 220
23.	Teschen	9 779	Bílsko	13 060	Most	14 894
24.	Kolín	9 473	Těšín	13 004	Jablonec	14 653
25.	Příbram	9 455	Znojmo	12 254	Bílsko	14 573
26.	Chrudim	9 446	Chrudim	11 886	Znojmo	14 516
27.	Aš	9 405	Kroměříž	11 816	Krnov	14 257
28.	Česká Lípa	9 244	Krnov	11 792	Kolín	13 566
29.	Písek	9 181	Kolín	11 636	Kutná Hora	13 563
30.	Rumburk	9 090	Trutnov	11 253	Příbram	13 412
31.	Žatec	8 869	Přerov	11 190	Trutnov	13 290
32.	Mladá Boleslav	8 695	Příbram	11 171	Žatec	13 234
33.	Jindřichův Hradec	8 650	Litoměřice	10 854	Polská Ostrava	13 176
34.	Nový Jičín	8 645	Velké Holešovice	10 852	Chomutov	13 050
35.	Krnov	8 442	Písek	10 596	Přerov	12 955
36.	Trutnov	8 297	Karlovy Vary	10 579	Stará Libeň	12 536
37.	Georgswalde (<i>Jiřkov</i>)	8 220	Žatec	10 425	Kroměříž	12 480
38.	Pardubice	8 197	Pardubice	10 292	Pardubice	12 367
39.	Roketnice	8 097	Nový Jičín	10 274	Chrudim	12 128
40.	Klatovy	8 067	Česká Lípa	10 170	Karlovy Vary	12 033
41.	Třebíč	7 886	Rumburk	10 142	Nusle	11 740
42.	Chomutov	7 422	Most	10 136	Nový Jičín	11 562
43.	Slané	7 422	Chomutov	10 111	Mladá Boleslav	11 518
44.	Karlovy Vary	7 291	Klatovy	9 890	Litoměřice	11 342
45.	Šumperk	7 285	Mladá Boleslav	9 681	Písek	10 950
46.	Přerov	7 213	Stará Libeň	9 669	Klatovy	10 811
47.	Mikulov	7 173	Třebíč	9 343	Šumperk	10 493
48.	Litomyšl	7 021	Polská Ostrava	9 049	Česká Lípa	10 406
49.	Domažlice	6 969	Jablonec	9 032	Vítkovice	10 294
50.	Moravská Ostrava	6 881	Jindřichův Hradec	8 703	Rumburk	10 178

Největší města České republiky podle počtu obyvatel v letech 1869–2001

Poř. č.	1900		1910		1921	
	Město	Počet obyvatel	Město	Počet obyvatel	Město	Počet obyvatel
1.	Praha	201 589	Praha	223 741	Praha	676 657
2.	Brno	109 346	Brno	125 737	Brno	221 758
3.	Plzeň	68 079	Plzeň	80 445	Moravská Ostrava	113 709
4.	Žižkov	59 326	Královské Vinohrady	77 120	Plzeň	88 416
5.	Královské Vinohrady	52 504	Žižkov	72 173	Olomouc	57 206
6.	Smíchov	47 135	Smíchov	51 791	České Budějovice	44 022
7.	Budějovice	39 328	Budějovice	44 538	Ústí nad Labem	39 830
8.	Ústí nad Labem	37 265	Ústí nad Labem	39 301	Liberec	34 985
9.	Liberec	34 099	Moravská Ostrava	36 754	Opava	33 457
10.	Moravská Ostrava	30 116	Liberec	36 350	Prostějov	31 092
11.	Opava	26 748	Nusle	30 874	Teplice-Šanov	28 892
12.	Teplice-Šanov	24 420	Opava	30 762	Jihlava	28 179
13.	Jihlava	24 387	Prostějov	30 077	Cheb	27 524
14.	Prostějov	24 054	Jablonec nad Nisou	29 521	Most	27 239
15.	Cheb	23 582	Teplice-Šanov	26 777	Jablonec nad Nisou	26 929
16.	Olomouc	21 707	Cheb	26 682	Pardubice	25 162
17.	Karlín	21 555	Jihlava	25 914	Slezská Ostrava	22 890
18.	Most	21 516	Most	25 692	Přerov	21 416
19.	Stará Libeň	21 242	Vršovice	24 646	Znojmo	21 197
20.	Warnsdorf	21 150	Karlín	24 230	Krnov	21 129
21.	Jablonec nad Nisou	21 091	Warnsdorf	23 220	Chomutov	21 123
22.	Nusle	20 122	Vítkovice	23 151	Varnsdorf	20 328
23.	Vítkovice	19 123	Polská Ostrava	22 892	Aš	19 525
24.	Polská Ostrava	18 805	Těšín	22 489	Karlovy Vary	19 480
25.	Aš	18 674	Olomouc	22 245	Karvinná	19 229
26.	Těšín	18 581	Aš	21 880	Kladno	19 111
27.	Kladno	18 573	Pardubice	20 419	Mladá Boleslav	17 237
28.	Pardubice	17 031	Přerov	20 300	Kroměříž	17 175
29.	Přerov	16 727	Kladno	19 369	Litoměřice	16 988
30.	Bielsko	16 597	Chomutov	19 129	Písek	16 306
31.	Znojmo	16 239	Znojmo	18 825	Žatec	16 211
32.	Žatec	16 188	Bielsko	18 568	Kolín	16 204
33.	Chomutov	15 896	Karlovy Vary	17 446	Trnovany	15 485
34.	Šternberk	15 220	Žatec	17 130	Podmokly	15 103
35.	Kolín	15 025	Karvín	16 808	Trutnov	14 584
36.	Kutná Hora	14 814	Jägerndorf (<i>Krnov</i>)	16 681	Kutná Hora	14 370
37.	Trutnov	14 791	Kroměříž	16 528	Klatovy	13 842
38.	Karlovy Vary	14 637	Kolín	16 470	Dvůr Králové nad Labem	13 290
39.	Jägerndorf (<i>Krnov</i>)	14 623	Přívoz	16 462	Nový Jičín	13 226
40.	Karvinná	14 326	Mladá Boleslav	16 337	Hodonín	13 200
41.	Kroměříž	13 935	Trutnov	16 106	Šternberk	13 172
42.	Písek	13 608	Kutná Hora	15 542	Chrudim	13 129
43.	Vršovice	13 580	Písek	15 499	Šumperk	13 117
44.	Příbram	13 576	Litoměřice	15 421	Hradec Králové	13 115
45.	Mladá Boleslav	13 482	Trnovany	15 086	Duchcov	12 619
46.	Litoměřice	13 075	Dvůr Králové nad Labem	15 051	Tábor	12 561
47.	Chrudim	13 045	Šternberk	14 601	Kraslice	12 526
48.	Homí Litvínov	12 928	Klatovy	14 387	Břeclav	12 500
49.	Klatovy	12 891	Židenice	14 199	Třebíč	12 488
50.	Trnovany	12 405	Nový Jičín	13 859	Příbram	11 810

Největší města České republiky podle počtu obyvatel v letech 1869–2001

Poř. č.	1930		1950		1961	
	Město	Počet obyvatel	Město	Počet obyvatel	Město	Počet obyvatel
1.	Praha	848 823	Praha	932 659	Praha	1 005 379
2.	Brno	264 925	Brno	284 946	Brno	314 235
3.	Moravská Ostrava	125 304	Ostrava	183 662	Ostrava	234 222
4.	Plzeň	114 704	Plzeň	124 339	Plzeň	132 799
5.	Olomouc	66 440	Olomouc	63 878	Olomouc	70 071
6.	Ústí nad Labem	43 793	Ústí nad Labem	56 920	Liberec	66 297
7.	České Budějovice	43 788	Liberec	56 898	Ústí nad Labem	65 058
8.	Liberec	38 568	České Budějovice	56 832	České Budějovice	64 785
9.	Opava	36 030	Gottwaldov	53 014	Gottwaldov	58 119
10.	Jablonec nad Nisou	33 958	Hradec Králové	44 809	Pardubice	56 968
11.	Prostějov	33 481	Kladno	44 044	Hradec Králové	55 136
12.	Chomutov	33 279	Pardubice	39 080	Havířov	50 629
13.	Cheb	31 546	Karlovy Vary	36 263	Kladno	49 507
14.	Jihlava	31 028	Karviná	36 172	Karviná	46 883
15.	Teplice-Šanov	30 799	Děčín	35 645	Teplice	46 750
16.	Pardubice	28 846	Opava	35 576	Most	44 460
17.	Most	28 212	Teplice	35 466	Karlovy Vary	42 735
18.	Znojmo	25 855	Prostějov	33 183	Opava	42 458
19.	Karlovy Vary	23 901	Jihlava	29 517	Děčín	39 375
20.	Krnov	23 464	Chomutov	28 848	Jihlava	34 721
21.	Aš	22 930	Most	26 516	Prostějov	34 281
22.	Podmokly	22 658	Jablonec nad Nisou	23 139	Chomutov	33 070
23.	Varnsdorf	22 621	Mladá Boleslav	22 563	Jablonec nad Nisou	33 064
24.	Karvinná	22 317	Frýdek-Místek	22 073	Přerov	31 069
25.	Přerov	22 280	Přerov	22 012	Frýdek-Místek	27 775
26.	Slezská Ostrava	22 242	Znojmo	21 696	Příbram	25 687
27.	Zlín	21 582	Litvínov	21 606	Mladá Boleslav	25 456
28.	Kladno	20 751	Orlová	21 460	Znojmo	23 929
29.	Mladá Boleslav	19 630	Kolín	20 507	Kolín	23 475
30.	Kroměříž	18 546	Kroměříž	19 644	Trutnov	22 801
31.	Litoměřice	18 498	Písek	19 021	Třinec	21 946
32.	Kolín	18 488	Tábor	18 914	Orlová	21 543
33.	Žatec	18 100	Trutnov	18 906	Krnov	21 493
34.	Hradec Králové	17 819	Třebíč	18 671	Kroměříž	20 560
35.	Písek	16 966	Krnov	18 666	Cheb	20 535
36.	Dvůr Králové nad Labem	16 585	Cheb	18 066	Litvínov	20 239
37.	Tmovany	16 551	Náchod	17 731	Písek	20 074
38.	Trutnov	15 923	Šumperk	17 192	Tábor	19 433
39.	Šumperk	15 718	Vsetín	16 625	Šumperk	19 266
40.	Hodonín	14 793	Třinec	15 619	Třebíč	19 142
41.	Třebíč	14 358	Varnsdorf	15 043	Vsetín	18 213
42.	Česká Lípa	14 338	Nový Jičín	14 699	Hodonín	18 021
43.	Tábor	14 250	Kutná Hora	14 572	Náchod	17 792
44.	Klatovy	14 089	Dvůr Králové nad Labem	14 190	Sokolov	17 574
45.	Nový Jičín	13 997	Chrudim	14 053	Kutná Hora	16 835
46.	Kraslice	13 936	Litoměřice	14 035	Litoměřice	16 830
47.	Kutná Hora	13 892	Klatovy	14 013	Ostrov	16 672
48.	Břeclav	13 689	Hodonín	13 572	Nový Jičín	16 547
49.	Náchod	13 538	Beroun	13 212	Beroun	15 992
50.	Chrudim	13 264	Žatec	13 174	Dvůr Králové nad Labem	15 885

Největší města České republiky podle počtu obyvatel v letech 1869–2001

Poř. č.	1970		1980		1991		2001	
	Město	Počet obyvatel	Město	Počet obyvatel	Město	Počet obyvatel	Město	Počet obyvatel
1.	Praha	1 079 526	Praha	1 182 186	Praha	1 214 174	Praha	1 169 106
2.	Brno	344 031	Brno	371 463	Brno	388 296	Brno	376 172
3.	Ostrava	278 656	Ostrava	322 073	Ostrava	327 371	Ostrava	316 744
4.	Plzeň	148 021	Plzeň	170 701	Plzeň	173 008	Plzeň	166 118
5.	Havířov	81 604	Olomouc	102 112	Olomouc	105 537	Olomouc	102 607
6.	Olomouc	79 416	Liberec	97 474	Liberec	101 967	Liberec	99 102
7.	Hradec Králové	77 541	Hradec Králové	95 588	Ústí nad Labem	100 002	České Budějovice	97 339
8.	České Budějovice	77 337	Pardubice	91 855	Hradec Králové	99 917	Hradec Králové	97 155
9.	Karviná	76 014	České Budějovice	90 415	České Budějovice	97 243	Ústí nad Labem	95 436
10.	Ústí nad Labem	72 876	Havířov	89 920	Pardubice	94 636	Pardubice	90 668
11.	Liberec	72 303	Ústí nad Labem	88 447	Havířov	86 297	Havířov	85 855
12.	Pardubice	71 347	Gottwaldov	83 983	Zlín	84 522	Zlín	80 854
13.	Gottwaldov	64 969	Karviná	78 334	Kladno	71 753	Kladno	71 132
14.	Kladno	57 441	Kladno	71 141	Most	70 670	Most	68 263
15.	Most	54 748	Karlovy Vary	60 950	Karviná	68 405	Karviná	65 141
16.	Teplice	50 658	Most	60 562	Frýdek-Místek	63 808	Frýdek-Místek	61 400
17.	Opava	50 275	Frýdek-Místek	59 430	Opava	62 815	Opava	61 382
18.	Děčín	44 050	Opava	59 384	Karlovy Vary	56 222	Karlovy Vary	53 358
19.	Karlovy Vary	42 875	Děčín	54 661	Děčín	54 341	Děčín	52 506
20.	Jihlava	40 839	Teplice	53 964	Chomutov	53 107	Teplice	51 060
21.	Prostějov	40 794	Chomutov	51 769	Teplice	53 004	Chomutov	51 007
22.	Chomutov	39 905	Jihlava	51 144	Jihlava	51 831	Jihlava	50 702
23.	Přerov	39 505	Přerov	50 265	Přerov	51 300	Přerov	48 335
24.	Frýdek-Místek	39 100	Prostějov	49 920	Prostějov	50 074	Prostějov	48 159
25.	Jablonec nad Nisou	33 778	Mladá Boleslav	45 896	Jablonec nad Nisou	45 937	Jablonec nad Nisou	45 266
26.	Mladá Boleslav	33 552	Třinec	44 739	Třinec	45 210	Mladá Boleslav	44 255
27.	Třinec	30 172	Jablonec nad Nisou	42 179	Mladá Boleslav	44 459	Česká Lípa	39 358
28.	Uherské Hradiště	29 586	Znojmo	39 271	Česká Lípa	39 424	Třebíč	39 021
29.	Příbram	28 939	Příbram	37 854	Třebíč	39 316	Třinec	38 953
30.	Kolín	26 796	Uherské Hradiště	36 756	Znojmo	39 158	Tábor	36 557
31.	Tábor	26 627	Šumperk	31 873	Příbram	36 898	Příbram	35 886
32.	Znojmo	26 133	Tábor	31 867	Tábor	36 342	Znojmo	35 758
33.	Cheb	25 332	Nový Jičín	31 506	Orlová	36 339	Orlová	34 856
34.	Orlová	24 268	Orlová	31 190	Trutnov	31 999	Cheb	32 893
35.	Trutnov	23 914	Cheb	31 039	Cheb	31 847	Trutnov	31 997
36.	Šumperk	23 683	Kolín	30 921	Kolín	31 595	Kolín	30 258
37.	Písek	22 759	Třebíč	30 246	Šumperk	30 422	Písek	29 796
38.	Litvínov	22 727	Vsetín	29 927	Vsetín	30 400	Šumperk	29 490
39.	Krnov	22 643	Trutnov	29 506	Písek	29 550	Kroměříž	29 225
40.	Vsetín	22 108	Sokolov	28 523	Litvínov	29 096	Vsetín	29 190
41.	Kroměříž	22 062	Písek	28 104	Kroměříž	28 967	Valašské Meziříčí	27 568
42.	Třebíč	21 405	Valašské Meziříčí	26 531	Nový Jičín	28 955	Litvínov	27 397
43.	Hodonín	20 863	Česká Lípa	25 999	Český Těšín	28 711	Hodonín	27 361
44.	Sokolov	20 015	Kroměříž	25 887	Hodonín	28 230	Nový Jičín	26 970
45.	Litoměřice	19 595	Krnov	25 678	Valašské Meziříčí	28 175	Uherské Hradiště	26 876
46.	Nový Jičín	19 573	Hodonín	25 485	Uherské Hradiště	26 765	Břeclav	26 713
47.	Břeclav	18 870	Bohumín	25 177	Břeclav	26 206	Český Těšín	26 429
48.	Náchod	18 783	Žďár nad Sázavou	25 015	Litoměřice	25 865	Krnov	25 764
49.	Ostrov	18 145	Havlíčkův Brod	24 550	Krnov	25 436	Sokolov	25 081
50.	Kutná Hora	17 943	Břeclav	23 978	Sokolov	25 210	Litoměřice	24 879

VYSVĚTLIVKY K DATOVÉ ČÁSTI HISTORICKÉHO LEXIKONU OBCÍ

Při rekonstrukci demograficko-sídelního vývoje je důležité zvolit sídelní jednotku, o níž lze získat příslušné statistické údaje po celé zvolené období. Při hledání v příslušných pramenech se můžeme setkat s následujícími sídelními jednotkami:

Samota – obvykle se pod tímto pojmem rozumí každé osamocené lidské obydlí o jednom stavení, jen výjimečně až do dvou nebo čtyř obydlí domů. Bývaly jimi nejčastěji mlýny, pily, hájovny, hospody na křižovatkách a některé panské dvory z bývalých vsí. V pramenech se samoty vyskytují do roku 1930 a spolu s částmi osad jsou graficky odlišeny nebo uváděny v údajích „pod čarou“.

Základní sídelní jednotka (dále ZSJ) – pro účely zpracování dat sčítání v roce 1970 byla vymezena síť přirozených sídelních jednotek, které byly nejmenšími relativně homogenními sídelními jednotkami, tzv. stálými statistickými obvody. Ve venkovském osídlení se nazývaly sídelní lokality a v městském osídlení urbanistické obvody. Sčítání lidu z roku 1970 bylo v základních údajích zpracováno také podle těchto sídelních jednotek, avšak statistický lexikon obsahuje pouze výčet a názvy těchto jednotek a neuvádí o nich žádná statistická data. Na území dnešní České republiky bylo v roce 1970 zhruba 16 tisíc ZSJ, v roce 1982 (včetně dílů ZSJ) přibližně 20,4 tisíce a o deset let později téměř 22 tisíc. Při sčítání v roce 2001 byl již základní rozdíl mezi sídelními lokalitami a urbanistickými obvody překonán a všechny základní sídelní jednotky byly navázány na katastrální území (základní sídelní jednotka se rovná katastrálnímu území nebo jeho části). V případech, kdy na jednom katastru je jedna ZSJ, ale dvě části obce, se tato ZSJ dělí na dva díly (každý je v jedné části obce). K 1. 1. 2005 bylo v České republice 22 601 základních sídelních jednotek (včetně dílů). Od sčítání lidu, domů a bytů 1980 jsou v lexikonech data za ZSJ uvedena ve stejném rozsahu jako za obce.

Část osady nebo také **místní část osady** je skupina domů, popř. jednotlivý dům ležící odděleně od vlastní osady a mající zvláštní místopisný název nebo zvláštní určení (např. železniční stanice, továrna apod.). U některých měst odpovídají tomuto dělení tzv. **části města**, které sice

s vlastním městem stavebně splývají, avšak mají samostatné číslování domů a přitom nejsou samostatnou osadou. V pramenech se části osad vyskytují do roku 1930.

Osada byla původně pojmenování pro samostatné seskupení menšího počtu obydlí zemědělců nebo jiných usedlíků trvale usazených. Pojem osada překrýval dřívější pojmy ves, újezd, obec. Po roce 1848 byl stanoven úřední výraz osada k vyjádření nejnižší správní jednotky a podle rakouského zákona o sčítání lidu z roku 1869 byla definována jako geograficky oddělená část obce s vlastním číslováním domů (tzv. konskripční osada). V letech 1869 až 1890 se v úředních seznamech vyskytují osady pod názvem **místo** nebo **přidělené místo**. Až od roku 1900 se používá termín osada. Tzv. majetkové osady byly zrušeny v roce 1945. V roce 1960 byl namísto osada zaveden výraz **část obce** a tyto sídelní jednotky v sobě dodnes zahrnují jak většinu bývalých konskripčních osad, tak některé místní části osad či části měst.

Katastrální ves, katastrální obec se vyvíjela organicky z nejnižší správní jednotky už od roku 1785, od kdy se pracovalo na novém josefském katastru. Obvykle to bylo souvislé území sousředné zeměpisnými a tradičními vztahy, sídelními, hospodářskými, majetkovými a správními podmínkami. Katastrální obec byla také považována za nejnižší jednotku bemi. Většinou se obvody katastrálních obcí shodovaly s obcemi místními, jen občas místní obec pojala více chudších katastrálních obcí. V pramenech se katastrální obce vyskytovaly v letech 1880 až 1910. V roce 1927 byly přejmenovány na **katastrální území**. Na přelomu 20. a 21. století se obec skládala často z několika katastrálních území. K 1. 1. 2005 bylo v České republice 13 145 katastrálních území.

Újezd znamenal původně jen odbočku od hlavní cesty, později menší obvod či územní okrsek. Od roku 1949 se pojem vojenský újezd oficiálně používá pro území bez samosprávy, která spadá pod Ministerstvo obrany ČR a která slouží jako vojenské výcvikové prostory. Pro účely Historického lexikonu obcí jsou vojenské újezdy (k 1. 1. 2005 jich bylo 5) brány na roveň obcí, a figurují tak ve všech přehledech a tabulkách.

Obec se používala pro pojmenování společnosti lidí, ale nakonec se název ustálil pro pojmenování nejnižší správní jednotky. Podle zákona o obcích z roku 2000 je obec základním územním samosprávným společenstvím občanů; tvoří územní celek, který je vymezen hranicí území obce. Obec je veřejnoprávní korporací, má vlastní majetek. V letech 1869 až 1930 byl obvyklý termín **místní obec**, někdy se můžeme setkat i s pojmem **politická obec**. Ve všech použitých úředních seznamech míst je obec základní územní jednotkou, za kterou jsou uváděna data z příslušného sčítání lidu.

Okres má jméno ze staroslovanského slova „okrst“ ve významu „kolem“, staročesky „okršlek“. Teprve od doby obrození bylo užíváno slovo „okres“ ve významu obvodu. Pojmu v tomto významu se použilo hned na počátku novodobé samosprávy pro okresy **soudní** a brzy i **politické**. Změny okresních obvodů i zakládání nových okresů byly prováděny podle příslušných zemských zákonů. Veškeré úřední seznamy míst jsou vesměs uspořádány podle politických okresů (do roku 1910 okresní hejtmanství), do roku 1930 v rámci nich ještě podle okresů soudních.

Kraj má jazykový původ také staroslovanský, značí vnější odkrojenou část většího území (totiž země), vnitřní plocha tohoto území byla nazývána krajem. Složitější je vývoj obsahu pojmu „kraj“ z hlediska právního, správního i soudního. Kraje v průběhu doby vznikaly a zanikaly, měnil se jejich rozsah a funkce. Podle krajů jsou data v použitých pramenech tříděna až od roku 1950.

Zachytit vývoj sídelních poměrů v našich zemích od roku 1869 předpokládalo zvolit takovou sídelní jednotku, o které by existovaly záznamy po celé sledované období. Této podmínce nejvíce vyhovuje základní jednotka veřejné správy, v dnešním pojetí obec. V minulosti však zákon např. umožňoval, aby tehdejší okresní národní výbory zřizovaly pro několik obcí společný národní výbor (obcí, které nebyly sídlem místního národního výboru, bylo k 1. 1. 1974 v České republice 203). Proto je v Historickém lexikonu obcí považována za obec každá sídelní jednotka, která je jako obec uváděna v platném seznamu míst a v jeho doplňcích, později ve statistických lexikonech.

Historický lexikon obsahuje údaje i za jednotlivé části obcí (dříve osady), a to i přesto, že v některých případech nebyly k dispozici veškeré informace k sestavení úplné a nepřetržité časové řady za období 1869–2005.

Nejspolehlivějším pramenem informací byly úřední seznamy míst, určující nejen veřejnoprávní postavení tehdejších obcí, nýbrž i jejich název a nadřazenou právní instanci a později statistické lexikony vydávané od roku 1921. Veškeré použité seznamy a lexikony jsou podrobně uvedeny v kapitole „Prameny historického lexikonu obcí ČR 1869–2005 a tvorba databáze“. Údaje byly z větší části převzaty beze zbytku z příslušných pramenů a přepočteny na územní organizaci k 1. lednu 2005. K drobným územním změnám, ke kterým došlo v průběhu více než 130 let mezi jednotlivými obcemi a osadami, nebyl brán zřetel (například přeřazení části katastrálního území bez domů nebo s jedním či několika málo domy), pokud nešlo o celou osadu. V některých případech, hlavně u větších měst, nebylo možné rekonstruovat historická data na dnešní administrativní členění. V takových případech bylo použito symbolu „.“ (tečka).

Historický lexikon obcí České republiky obsahuje údaje o počtu obyvatel a domů za jednotlivé obce a části obce, uspořádané podle krajů a okresů v územním členění platném k 1. lednu 2005. Mimo tato data obsahují tabulky také rok první písemně doložené zmínky o obci nebo o části obce a výměru jednotlivých obcí.

Název obce a části obce

V Historickém lexikonu jsou uvedeny úřední názvy obcí a částí obcí platné k 1. lednu 2005. Ve sloupci „Obec, část obce“ jsou zařazeny rovněž městské obvody a městské části některých statutárních měst. Ve sloupci „Pořadové číslo obce“ je uvedeno pořadí obce v rámci okresu nebo pořadí městské části v rámci města. Obce jsou seřazeny abecedně v přirozeném slovosledu jmen (např. Červená Řečice). Skládá-li se obec z částí obcí, jsou tyto v rámci obce očíslovány, jejich pořadí je stanoveno příslušným obecním (městským) úřadem, zpravidla v abecedním pořádku.

První písemná zmínka

Údaj byl převzat především z Retrospektivního lexikonu obcí ČSSR 1850–1970. Při jeho tvorbě se vycházelo z díla A. Profouse a J. Svobody: Místní jména v Čechách, I-V, Praha 1949–1960, L. Hosáka a R. Šrámka: Místní jména na Moravě a ve Slezsku, I, Praha 1970, II (rukopis, který byl laskavostí autorů k dispozici). Letopočty u nově vzniklých částí obcí byly převzaty z těchto původních materiálů a z úvodního svazku Historického místopisu Mora-

vy a Slezska v letech 1848–1960 (L. Hosák, Ostrava 1967) a porovnány s databází regionální statistiky Českého statistického úřadu. Spomné údaje pak byly porovnávány s poznatky z novějších prací (např. K. Kuča: Města a městečka v Čechách, na Moravě a ve Slezsku, Praha 1996–2004).

První zmínku se nepodařilo dohledat u 272 částí obcí (jedná se především o různá předměstí a nově vzniklé části obcí), za obce je vždy údaj uveden. V případě, že se obec skládá z více částí, jsou letopočty zmíněny u jednotlivých částí a u řádku za obec je pouze tečka. Za 28 obcí a částí obcí je uvedeno pouze století.

První písemná zmínka není ve většině případů totožná se skutečným vznikem sídla, od kterého může být vzdálena až celá staletí. Rok založení obce známe bezpečně přibližně jen u 200 až 300 obcí. Upřesnění roku první písemné zmínky komplikuje i nedostatečná spolehlivost pramenů o osidlování ve středověku i novověku. Nadto se mnohé dnešní obce skládají z menších částí různého data vzniku a vývoj osad často nelze z pramenů doložit. Moderní administrativa urbanizované krajiny kodifikuje určité překrývající jméno pro jiná, leckdy i předhistorická nebo zcela nová sídla. Například sama Praha, jejíž jméno se před více než tisíciletím vztahovalo k pouhé vyprahlé (skalní) trati, nyní svým jménem překrývá desítky starých i mladších vsí, osad ryze vesnických i starších a nových měst.

Lze předpokládat, že orientační údaj o první písemné zmínce bude v závislosti na dalších badáních a objevování dosud neznámých pramenů dále upřesňován.

Výměra obce v ha

Údaje o celkové výměře jednotlivých obcí v hektarech byly převzaty z databáze regionální statistiky Českého statistického úřadu (vycházejí z údajů Českého úřadu zeměměřického a katastrálního). Představují stav k 1. lednu 2005. Jedna obec (Strýčice v okr. České Budějovice) dosud nemá výměru stanovenou.

Počet obyvatel

Počet obyvatel je převzat z výsledků sčítání lidu, počínaje rokem 1869. V roce 1869 se zjišťovalo obyvatelstvo přítomné civilní, v letech 1880 až 1950 obyvatelstvo přítomné a v letech 1961 až

1991 obyvatelstvo bydlící, tj. hlášené v obci k trvalému pobytu, i když bylo i dočasně nepřítomné. V roce 2001 zahrnuje údaj o počtu obyvatel všechny osoby s trvalým nebo dlouhodobým (cizinci s přechodným pobytem na území ČR, pokud doba jejich pobytu přesáhla 90 dnů) pobytem. Při sčítání v roce 1980, 1991 a 2001 byly sečteny nejen osoby bydlící v bytech a zařízeních, ale i osoby mimo byty a zařízení. Proto se může vyskytnout v datech za tyto roky nenulový údaj o počtu obyvatel a zároveň nulový počet domů.

Počet domů

V seznamech míst za léta 1869 až 1950 je pro jednotlivé obce počet domů uváděn, ale bez zřetelného rozlišení na domy obydlené a neobydlené (v roce 1869 až 1890 „počet domů“, v roce 1900 „domy“, v roce 1910 „počet domů“). Z metodiky sčítání v roce 1921, která byla pravděpodobně vypracována už pro první moderní sčítání v roce 1869 a s určitými doplňky se tradovala i v následujících cenzech, lze usuzovat, že až do roku 1910 jde o celkový počet domů, tj. obydlených a neobydlených celkem. V letech 1921, 1930 a 1950 je výslovně řečeno, že jde o domy obydlené i neobydlené (v roce 1950 byla sečtena i většina víkendových chat, takže údaje u typicky rekreačních obcí zde vybočují z časové řady). V letech 1961 až 1980 se uvádějí data o počtu domů trvale obydlených. Ze sčítání v roce 1961 byl publikován počet domů pouze za obce, takže v mnoha případech nebylo možné uvést tyto údaje zvlášť za jednotlivé části obce. Od roku 1991 jde opět o celkový počet domů (obydlené i neobydlené).

Poznámky k datové části

Poznámky v datové části Historického lexikonu obcí uvedené za jednotlivými okresy blíže osvětlují vyčíslení časové řady počtu obyvatel a domů.

Poznámky jsou upraveny následujícím způsobem:

Nejprve je uvedeno pořadové číslo obce v rámci okresu (člení-li se obec na části, následuje pořadové číslo části obce v rámci obce), pak následuje poznámka.

Příklad (údaje o domech za části obce Kámen a Přetín obce Křenice v okr. Klatovy jsou v roce 1961 uvedeny u části Křenice):

44.1., 44.3. Domy v roce 1961 viz Křenice

44.2. Domy v roce 1961 v tom též Kámen, Přetín

Jestliže u příslušného sídla není uvedena zvláštní vysvětlivka týkající se jen počtu obyvatel nebo domů, jde o údaje týkající se jak počtu obyvatel, tak domů.

Příklad (údaje za obyvatelstvo i domy za roky 1950 až 1961 za část Podmoklice jsou uvedeny u části obce Semily):

49.2. Rok 1950 až 1961 viz Semily

49.3. Rok 1950 až 1961 v tom též Podmoklice

Poznámek lze dále využít ke zjištění, do kterých obcí nebo částí obcí jsou dnes započteny údaje za zaniklé obce a osady.

Příklad (u obce Nový Kramolín v okr. Domažlice jsou započtena data i za zaniklou obec Valtířov, přitom je pro název zaniklé obce nebo osady použito posledního názvu uvedeného v lexikonech):

53. V tom též Valtířov

Pokud je poznámka uvedena slovním spojením „V tom“, dotčená obec nebo část obce vznikla spojením vyjmenovaných již zaniklých částí obce.

Příklad (Obec Radostov v okr. Hradec Králové měla v minulosti osady Nový Radostov a Starý Radostov, od roku 1980 jsou to pouze ZSJ):

72. V tom Nový Radostov, Starý Radostov

U šesti částí obcí (tři zaniklých a tři existujících), které v minulosti přešly z jednoho okresu do druhého, se nepodařilo dohledat data za celé sledované období. Z toho vyplývá, že 12 dotčených okresů má časovou řadu dat neznatelně poznamenanou uvedenými přesuny částí obcí.

Příklad (v okrese Hodonín v obci Nová Lhota je v uvedeném období část obce Vápenky započtena nejen v jiné obci, ale i v jiném okrese):

43.2. Rok 1869 až 1950 viz Strání (okr. Uherké Hradiště)

HISTORICKÝ LEXIKON OBCÍ ČESKÉ REPUBLIKY 1869–2005

DATOVÁ ČÁST

**POČET OBYVATEL A DOMŮ
PODLE KRAJŮ, OKRESŮ, OBCÍ A ČÁSTÍ OBCÍ
V LETECH 1869–2001**

**podle správního rozdělení České republiky
k 1. 1. 2005**

Seznam krajů, okresů a obcí v České republice uvedených v Historickém lexikonu obcí je seznamem ve smyslu ustanovení § 17 zákona č. 36/1960 Sb., o územním členění státu, ve znění pozdějších předpisů, podle stavu k 1. 1. 2005.

Kraj Hlavní město Praha

Hlavní město Praha

Poř. č. obce	Obec, část obce	Prv. pís. zmínka	Výměra v ha	Počet obyvatel								
				1869	1880	1890	1900	1910	1921	1930	1950	1961
	Praha		49607	270389	349574	437373	559433	667664	729820	950465	1057570	1133056
1.	Praha 1			84436	87988	86898	81002	69834	73085	64296	50141	79581
1.	Praha 1			84436	87988	86898	81002	69834	73085	64296	50141	79581
	1. Holešovice (Praha 1)	1201		-	-	-	-	-	-	-	-	-
	2. Hradčany (Praha 1)	1320		5940	12330	12584	12906	10580	10732	9100	5730	3624
	3. Josefov	1096		10296	10668	11535	9047	3376	4070	3497	3077	3679
	4. Malá Strana (Praha 1)	1257		22140	20963	20447	21161	20374	22780	21218	16818	12094
	5. Nové Město (Praha 1)	1348		35339
	6. Staré Město	9.st.		46060	44027	42332	37888	35504	35503	30481	24516	24718
	7. Vinohrady (Praha 1)	1849		127
2.	Praha 2			82055	93017	114811	142294	164131	176166	178926	174522	106022
1.	Praha 2			82055	93017	114811	142294	164131	176166	178926	174522	106022
	1. Nové Město (Praha 2)	1348		73277	74335	75734	84462	81760	87329	78121	64636	29462
	2. Nusle (Praha 2)	1088		9087	8795
	3. Vinohrady (Praha 2)	1849		5318	14831	34531	52504	77120	83367	95497	94927	63915
	4. Vyšehrad	1070		3460	3851	4546	5328	5251	5470	5308	5872	3850
3.	Praha 3			292	21212	41236	59326	72173	71766	93098	90234	124035
1.	Praha 3			292	21212	41236	59326	72173	71766	93098	90234	124035
	1. Strašnice (Praha 3)	1185		-
	2. Vinohrady (Praha 3)	1849		31201
	3. Vysočany (Praha 3)	1239		-
	4. Žižkov (Praha 3)	1850		292	21212	41236	59326	72173	71766	93098	90234	92834
4.	Praha 4			9910	14697	24448	37160	52273	58019	97352	120284	137022
1.	Praha 4			9112	13847	23367	36056	51024	56824	95093	117960	134176
	1. Braník	1088		1520	1847	2334	3178	3616	3581	6738	11594	12646
	2. Hodkovičky	1245		155	194	270	346	461	711	1116	2224	2176
	3. Krč	1322		1190	1340	1903	2329	3200	3723	9911	18468	22088
	4. Lhotka	1368		252	243	246	225	258	445	968	2230	2432
	5. Michle (Praha 4)	1185		1756	2530	4138	6144	8287	9172	23112	17767	19684
	6. Nusle (Praha 4)	1088		2387	5555	11740	20122	30874	34160	41076	52047	54834
	7. Podolí	1222		1739	2003	2582	3534	4048	4800	8097	13630	14521
	8. Vinohrady (Praha 4)	1849		-
	9. Vršovice (Praha 4)	1088		10
	10. Záběhllice (Praha 4)	1088		113	135	154	178	280	232	4075	.	5785
2.	Praha-Kunratice			798	850	1081	1104	1249	1195	2259	2324	2846
	1. Kunratice	1287		798	850	1081	1104	1249	1195	2259	2324	2846
5.	Praha 5			20903	33236	45665	65268	75412	79555	94420	97442	100815
1.	Praha 5			20132	32347	44567	63988	74129	78333	92691	95141	98521
	1. Břevnov (Praha 5)	993		-
	2. Hlubočepy	1222		1488	2299	3141	3800	4168	4067	4639	4728	4858
	3. Jinonice (Praha 5)	1088		923	1225	1581	2053	2234	2260	5025	5459	4028
	4. Košíře	1185		1670	2840	5126	7247	12293	11630	16245	17716	19444
	5. Malá Strana (Praha 5)	1257		3090
	6. Motol	1146		255	263	310	354	273	722	2403	3218	1778
	7. Radlice	1283		414	736	1763	3399	3370	3405	4184	2166	1993
	8. Smíchov	1333		15382	24984	32646	47135	51791	56249	60195	61854	63330
2.	Praha-Slivenec			771	889	1098	1280	1283	1222	1729	2301	2294
	1. Holyně	1088		221	249	268	394	435	385	395	543	490
	2. Slivenec	1253		550	640	830	886	848	837	1334	1758	1804
6.	Praha 6			12029	15382	20527	28815	42130	54381	100905	122449	140132
1.	Praha 6			10070	13180	17859	25673	38148	50617	94369	114886	132474
	1. Břevnov (Praha 6)	993		2702	3669	5251	7758	11116	12752	18512	26065	29031
	2. Bubeneč (Praha 6)	1197		1083	1394	1698	5538	10657	15830	30514	24390	26596
	3. Dejvice	1088		1864	2622	4394	5098	6582	10398	24180	31285	36318
	4. Hradčany (Praha 6)	1320		2473	2530
	5. Liboc	993		741	880	1081	1292	1587	1828	2606	3796	5107
	6. Ruzyně	993		975	975	1093	1138	1205	1117	3534	5809	5633
	7. Sedlec (Praha 6)	1273		385	510	678	770	1019	1229	1349	1314	1362
	8. Střešovice	993		1795	2262	2551	2525	2862	3663	8022	11244	13043
	9. Veleslavín	993		229	470	550	863	1340	1779	2536	2912	4939
	10. Vokovice	1409		296	398	563	691	1780	2021	3116	5598	7915
2.	Praha-Lysolaje			452	522	636	697	948	990	1333	1115	1188
	1. Lysolaje	1257		452	522	636	697	948	990	1333	1115	1188
3.	Praha-Nebušice			851	920	1157	1332	1618	1441	2278	2052	1664
	1. Nebušice	1273		851	920	1157	1332	1618	1441	2278	2052	1664
4.	Praha-Přední Kopanina			310	334	357	366	456	409	450	546	509
	1. Přední Kopanina	1285		310	334	357	366	456	409	450	546	509

Poř. č. obce	Počet obyvatel				Počet domů													
	1970	1980	1991	2001	1869	1880	1890	1900	1910	1921	1930	1950	1961	1970	1980	1991	2001	
	1140794	1182186	1214174	1169106	10947	13261	15430	18835	22466	25550	46654	68423	69999	72646	75794	83267	88200	
1.	66079	52719	42590	34581	2049	2091	1978	1884	1758	1845	1820	1721	2795	2517	2434	2260	2084	
1.	66079	52719	42590	34581	2049	2091	1978	1884	1758	1845	1820	1721	2795	2517	2434	2260	2084	
	-	-	-	-	-	-	-	-	-	-	-	-	-	-	-	-	-	
	2170	1545	1166	1056	198	205	203	202	208	276	289	216	-	158	157	132	132	
	3169	2769	2354	1997	283	284	258	198	76	78	76	77	-	74	70	70	66	
	10135	8180	6364	5264	544	558	536	559	576	584	580	594	-	490	480	420	409	
	29946	24337	19666	15733	-	1056	1035	964	850	
	20592	15888	13040	10531	1024	1044	981	925	898	907	875	834	2795	739	692	674	627	
	67	-	-	-	-	-	-	-	-	-	-	-	-	-	-	-	-	
2.	92206	75960	61873	51003	1795	2048	2429	3031	3541	3715	4151	4606	2579	2479	2323	2261	2214	
1.	92206	75960	61873	51003	1795	2048	2429	3031	3541	3715	4151	4606	2579	2479	2323	2261	2214	
	24961	19887	15325	12380	1508	1601	1609	1812	1814	1829	1792	1789	2579	685	624	562	550	
	7190	5834	4867	4311	218	.	210	197	193	191	
	56806	47647	39629	32581	205	343	703	1097	1602	1750	2214	2464	.	1455	1387	1390	1359	
	3249	2592	2052	1731	82	104	117	122	125	136	145	135	.	129	115	116	114	
3.	112146	92338	81927	72840	19	377	729	974	1209	1271	2201	2663	3300	3325	2975	3001	2957	
1.	112146	92338	81927	72840	19	377	729	974	1209	1271	2201	2663	3300	3325	2975	3001	2957	
	86	4	2	4	1	1	1	1	
	27198	23429	20636	17431	601	595	602	597	
	13	12	6	6	2	2	1	1	
	84849	68893	61283	55399	19	377	729	974	1209	1271	2201	2663	3300	2721	2377	2397	2358	
4.	171824	168215	147029	137067	757	1016	1240	1561	1919	2311	6115	6746	8283	8777	9266	9878	10294	
1.	168565	164737	143708	131597	670	917	1114	1412	1752	2134	5735	6237	7698	8010	8429	8873	9070	
	20612	22883	20541	18445	138	158	183	211	236	272	577	1103	.	1289	1461	1601	1652	
	2657	2766	2482	3366	22	23	39	34	40	80	140	298	.	341	401	453	501	
	33333	31596	27664	26978	99	124	146	183	222	313	682	1196	.	1320	1423	1596	1704	
	4905	10998	6916	6078	19	20	22	23	26	46	108	403	.	429	593	498	525	
	21550	20560	19684	18006	135	218	259	328	366	438	1507	994	.	953	911	920	892	
	49324	42244	35929	31028	108	203	283	432	640	725	1065	1434	7698	1233	1196	1218	1186	
	17423	15688	14231	13403	137	159	170	187	203	240	457	809	.	905	936	1024	1068	
	4	6	-	7	1	2	-	2	
	-	-	-	-	-	-	-	-	-	-	-	-	-	-	-	-	-	
	18757	17996	16261	14286	12	12	12	14	19	20	1199	.	.	1539	1506	1563	1540	
2.	3259	3478	3321	5470	87	99	126	149	167	177	380	509	585	767	837	1005	1224	
	3259	3478	3321	5470	87	99	126	149	167	177	380	509	585	767	837	1005	1224	
5.	87354	80657	78638	79164	752	1051	1326	1807	2107	2392	3923	5487	5589	5538	5720	6271	6625	
1.	85106	78441	76768	77170	668	958	1226	1695	1976	2271	3693	4914	5046	4950	5097	5625	5909	
	-	-	-	-	-	-	-	-	-	-	-	-	-	-	-	-	-	
	3961	3479	14073	20662	110	142	162	183	185	209	286	460	.	513	554	845	1018	
	3060	2314	2194	2907	92	126	129	150	177	255	504	640	.	542	469	510	565	
	16415	15850	14183	13421	61	116	159	202	265	297	499	866	.	916	1013	1047	1084	
	3015	2524	2047	1545	67	66	67	62	
	1314	2980	3272	3379	19	20	20	21	21	33	172	214	.	162	188	253	260	
	1718	1985	1820	1632	36	51	79	118	120	138	195	176	.	189	204	188	194	
	55623	49309	39179	33624	350	503	677	1021	1208	1339	2037	2558	5046	2561	2603	2715	2726	
2.	2248	2216	1870	1994	84	93	100	112	131	121	230	573	543	588	623	646	716	
	438	376	328	335	32	35	37	45	51	49	65	129	.	131	113	125	127	
	1810	1840	1542	1659	52	58	63	67	80	72	165	444	543	457	510	521	589	
6.	147478	130705	117877	109741	896	1085	1287	1677	2159	2626	5907	8726	9416	9991	10299	10910	11474	
1.	139314	122594	110243	101252	666	834	1001	1322	1727	2138	5041	7259	7879	8281	8420	8847	9094	
	33184	29970	25950	24459	147	207	251	337	424	492	1063	1611	.	1970	2065	2211	2231	
	23876	20198	17491	15600	74	83	96	189	313	422	808	664	.	712	673	643	689	
	34226	30124	26121	23211	125	163	236	278	285	354	1330	1847	7879	2090	2097	2314	2369	
	2420	1919	1631	1257	91	.	92	86	82	80	
	4314	3532	4649	4430	73	92	102	131	155	201	270	491	.	549	521	562	551	
	5538	4597	8251	7902	44	45	46	64	73	76	261	665	.	763	814	899	965	
	841	738	410	307	41	55	61	70	82	90	119	170	.	109	108	83	67	
	11356	9595	7859	6918	110	118	124	131	135	185	696	987	.	981	1008	998	1019	
	8808	7660	6032	6137	24	40	50	67	120	169	229	260	.	382	373	368	420	
	14751	14261	11849	11031	28	31	35	55	140	149	265	473	.	633	675	687	703	
2.	1092	929	769	810	40	43	48	59	81	101	147	188	200	211	200	208	224	
	1092	929	769	810	40	43	48	59	81	101	147	188	200	211	200	208	224	
3.	1653	1852	1849	2276	96	105	126	157	173	196	304	408	371	400	476	539	753	
	1653	1852	1849	2276	96	105	126	157	173	196	304	408	371	400	476	539	753	
4.	413	318	319	438	46	48	51	53	64	66	73	109	111	102	94	109	132	

Poř. č. obce	Obec, část obce	Prv. pís. zmlínka	Výměra v ha	Počet obyvatel								
				1869	1880	1890	1900	1910	1921	1930	1950	1961
5.	Praha-Suchdol	.	.	346	426	518	747	960	924	2475	3850	4297
	1. Sedlec (Praha-Suchdol)	1273
	2. Suchdol	1221	346	426	518	747	960	924	2475	3850	4297	
7.	Praha 7	.	.	4360	12240	17015	32692	41899	48416	61717	74823	78227
1.	Praha 7	.	.	3094	10852	15352	30797	39704	46335	59150	73031	76334
	1. Bubeneč (Praha 7)	1197	11992	12525
	2. Holešovice (Praha 7)	1201	3094	10852	15352	30797	39704	46335	59150	61039	63809	
	3. Libeň (Praha 7)	1408
2.	Praha-Troja	.	.	1266	1388	1663	1895	2195	2081	2567	1792	1893
	1. Troja (Praha-Troja)	1763	1266	1388	1663	1895	2195	2081	2567	1792	1893	
8.	Praha 8	.	.	21780	29845	35801	48364	60198	64572	83113	87565	85357
1.	Praha 8	.	.	20371	28233	33885	46128	57476	61884	76642	80781	78702
	1. Bohnice	1158	385	424	548	679	2264	3150	4797	4586	2704	
	2. Čimice	1334	110	102	119	157	239	269	812	1335	1433	
	3. Karlín	1817	13384	17250	19540	21555	24230	25051	24002	21779	22547	
	4. Kobylisy	1297	428	565	876	2125	3199	3384	5881	10308	12744	
	5. Libeň (Praha 8)	1408	5845	9669	12536	21242	27192	29679	40755	40455	37607	
	6. Nové Město (Praha 8)	1348	4
	7. Střížkov (Praha 8)	1227	219	223	266	370	352	351	395	1282	398	
	8. Troja (Praha 8)	1763	1036	1265	
	9. Žižkov (Praha 8)	1850	
2.	Praha-Březiněves	.	.	208	245	287	280	265	260	384	361	412
	1. Březiněves	1158	208	245	287	280	265	260	384	361	412	
3.	Praha-Dolní Chabry	.	.	452	531	639	700	757	734	1743	2469	2604
	1. Dolní Chabry	1273	452	531	639	700	757	734	1743	2469	2604	
4.	Praha-Ďáblice	.	.	749	836	990	1256	1700	1694	4344	3954	3639
	1. Ďáblice	1253	749	836	990	1256	1700	1694	4344	3954	3639	
9.	Praha 9	.	.	2499	3235	4511	7208	11017	12634	22279	32554	35574
1.	Praha 9	.	.	2499	3235	4511	7208	11017	12634	22279	32554	35574
	1. Hloubětín (Praha 9)	1207	61	77	126	173	302	297	676	651	648	
	2. Hrdlořezy (Praha 9)	1525	295	370	494	1007	1655	1806	2194	1595	1497	
	3. Libeň (Praha 9)	1408	7828	10744	
	4. Malešice (Praha 9)	1309	
	5. Prosek	1115	377	454	562	1622	2164	1977	3647	4273	4521	
	6. Střížkov (Praha 9)	1227	962	
	7. Vysočany (Praha 9)	1239	1766	2334	3329	4406	6896	8554	15762	18207	17202	
10.	Praha 10	.	.	5743	8051	11283	17348	32211	41656	61648	95667	125219
1.	Praha 10	.	.	5743	8051	11283	17348	32211	41656	61648	95667	125219
	1. Hloubětín (Praha 10)	1207	
	2. Hrdlořezy (Praha 10)	1525	
	3. Malešice (Praha 10)	1309	303	444	455	824	1114	1371	2527	2328	2465	
	4. Michle (Praha 10)	1185	4694	3584	
	5. Strašnice (Praha 10)	1185	559	590	654	1075	4062	4773	13827	31068	43579	
	6. Vinohrady (Praha 10)	1849	7839	
	7. Vršovice (Praha 10)	1088	3693	5732	8624	13580	24646	33008	39875	43724	58908	
	8. Žáběhlvice (Praha 10)	1088	1188	1285	1550	1869	2389	2504	5419	13853	8844	
	9. Žižkov (Praha 10)	1850	
11.	Praha 11	.	.	1592	1720	1858	2056	2186	2055	3503	6420	7009
1.	Praha 11	.	.	772	800	861	999	1128	1016	2132	4913	5310
	1. Háje	1761	176	179	157	198	219	226	337	677	797	
	2. Chodov	1185	596	621	704	801	909	790	1795	4236	4513	
2.	Praha-Křeslice	.	.	202	239	205	213	204	217	232	199	234
	1. Křeslice	1334	202	239	205	213	204	217	232	199	234	
	2. Pitkovice (Praha-Křeslice)	1234	
3.	Praha-Šeberov	.	.	398	422	497	527	565	533	765	970	1071
	1. Šeberov	1382	398	422	497	527	565	533	765	970	1071	
4.	Praha-Újezd	.	.	220	259	295	317	289	289	374	338	394
	1. Újezd	1483	220	259	295	317	289	289	374	338	394	
12.	Praha 12	.	.	1979	2494	3219	4189	4880	4751	8842	13175	14842
1.	Praha 12	.	.	1446	1854	2452	3147	3569	3451	7113	10660	11973
	1. Cholupice	1300	205	245	259	252	276	301	410	336	375	
	2. Kamýk	
	3. Komořany	1088	1178	
	4. Modřany	1178	897	1314	1838	2516	2976	2779	6205	9109	10004	
	5. Točná	1345	344	295	355	379	317	371	498	1215	416	
2.	Praha-Libuš	.	.	533	640	767	1042	1311	1300	1729	2515	2869
	1. Libuš	1321	248	311	406	633	824	836	1087	1619	1847	
	2. Pisnice	1406	285	329	361	409	487	464	642	896	1022	

Poř. č. obce	Počet obyvatel				Počet domů													
	1970	1980	1991	2001	1869	1880	1890	1900	1910	1921	1930	1950	1961	1970	1980	1991	2001	
5.	5006	5012	4697	4965	48	55	61	86	114	125	342	762	855	997	1109	1207	1271	
	423	372	369	432	74	86	95	115	
	4583	4640	4328	4533	48	55	61	86	114	125	342	762	855	923	1023	1112	1156	
7.	69523	57037	47029	41755	340	548	741	981	1201	1351	1718	2138	2086	2007	1721	1634	1666	
	68041	55953	46224	40839	205	396	570	780	975	1120	1415	1855	1800	1715	1490	1427	1418	
	11077	9462	7924	6696	333	.	292	292	280	278	
1.	56960	46489	38300	34143	205	396	570	780	975	1120	1415	1522	1800	1422	1197	1147	1140	
	4	2	-	-	-	1	1	-	-	
	1482	1084	805	916	135	152	171	201	226	231	303	283	286	292	231	207	248	
2.	1482	1084	805	916	135	152	171	201	226	231	303	283	286	292	231	207	248	
	75759	126798	117729	108107	838	1035	1229	1615	1954	2199	3686	6050	5834	5657	6496	7191	7344	
	69446	121142	112790	102761	700	888	1073	1427	1738	1962	2880	4804	4540	4298	5085	5676	5701	
1.	1908	20561	20395	18834	39	46	51	66	144	197	252	327	.	302	614	738	723	
	1364	3987	7029	6828	20	20	18	21	25	35	119	299	.	339	372	757	781	
	21246	17241	14240	12326	249	302	381	428	541	545	566	680	.	575	519	496	500	
11061	37013	32903	29299	29299	38	49	63	135	196	245	522	989	.	1072	1644	1707	1721	
	31735	25329	22141	20303	336	447	531	746	799	906	1387	2148	4540	1755	1542	1559	1479	
	-	-	-	-
251	3205	3680	3269	3269	18	24	29	31	33	34	34	229	.	36	60	70	70	
	1870	13801	12399	11900	132	.	215	332	348	427	
	11	5	3	2	4	2	1	-	
2.	427	516	557	667	21	21	19	21	19	19	57	82	89	101	138	157	201	
	427	516	557	667	21	21	19	21	19	19	57	82	89	101	138	157	201	
	2383	2603	2269	2483	50	57	64	72	81	91	254	513	532	565	698	742	814	
3.	2383	2603	2269	2483	50	57	64	72	81	91	254	513	532	565	698	742	814	
	3503	2537	2113	2196	67	69	73	95	116	127	495	651	673	693	575	616	628	
	3503	2537	2113	2196	67	69	73	95	116	127	495	651	673	693	575	616	628	
9.	44908	55002	44867	41863	173	202	243	336	448	583	1500	2096	2362	2273	2248	2172	2078	
	44908	55002	44867	41863	173	202	243	336	448	583	1500	2096	2362	2273	2248	2172	2078	
	1025	841	535	362	17	20	22	30	46	54	216	294	.	262	233	178	77	
994	694	488	366	366	30	32	37	56	77	126	213	177	.	161	136	149	94	
	10442	8693	7335	7203	234	.	259	246	240	240	
	44	26	.	29	4	3	.	9	
10667	20607	16372	15018	15018	33	39	46	77	99	108	409	609	.	624	672	670	683	
	8731	13801	11940	10872	328	399	433	461	
	13005	10340	8197	8013	93	111	138	173	226	295	662	782	2362	635	559	502	514	
10.	147128	138231	120755	108609	450	552	583	735	1112	1445	2990	6744	6054	7074	6912	6932	6786	
	147128	138231	120755	108609	450	552	583	735	1112	1445	2990	6744	6054	7074	6912	6932	6786	
	-	-	-	-	-	-	-	-	-	-	-	-	-	-	-	-	-	
13736	12716	10915	9630	9630	41	47	48	72	108	150	284	321	.	529	524	541	542	
	2445	2074	1864	1864	772	.	517	357	235	181	
	46204	47172	40034	36492	50	59	60	84	244	382	1108	2074	6054	2936	3055	3095	3014	
8030	6728	5487	4497	4497	382	373	374	359	
	55185	48059	41567	37301	234	302	336	420	577	668	967	1201	.	1356	1321	1328	1338	
	21528	21482	20621	18825	125	144	139	159	183	245	631	2376	-	1354	1282	1359	1352	
-	-	-	-	-	-	-	-	-	-	-	-	-	-	-	-	-	-	
	6870	61507	88394	85020	199	216	237	263	301	314	583	1427	1481	1559	2247	3210	3798	
	5111	59625	86425	81245	89	99	105	124	136	140	325	976	1060	1095	1719	2528	2770	
762	26621	25903	23105	23105	25	27	25	27	30	32	64	207	198	206	535	753	821	
	4349	33004	60522	58140	64	72	80	97	106	108	261	769	862	889	1184	1775	1949	
	184	214	235	343	25	25	26	27	30	32	41	51	52	55	61	89	115	
184	214	235	340	340	25	25	26	27	30	32	41	51	52	55	61	89	113	
	-	-	-	3	-	-	-	-	-	-	-	-	-	-	-	-	2	
	1148	1233	1240	1644	49	54	61	65	78	84	136	314	275	303	342	425	554	
1148	1233	1240	1644	1644	49	54	61	65	78	84	136	314	275	303	342	425	554	
	427	435	494	1788	36	38	45	47	57	58	81	86	94	106	125	168	359	
	427	435	494	1788	36	38	45	47	57	58	81	86	94	106	125	168	359	
12.	15432	24993	66718	62721	221	264	347	448	572	670	1394	2581	2614	2878	3069	4011	4325	
	12470	22051	59840	54856	162	196	262	325	402	475	1104	1964	1965	2157	2274	3072	3222	
	416	443	401	420	20	22	26	28	32	34	60	86	192	95	92	98	108	
288	10743	24000	21256	21256	74	225	493	540	
	1107	1711	2077	1742	113	133	159	187	201	
	10304	8729	32561	30872	95	126	184	245	315	372	948	1665	1660	1748	1678	2122	2182	
355	425	801	566	566	47	48	52	52	55	69	96	213	.	107	120	172	191	
	2962	2942	6878	7865	59	68	85	123	170	195	290	617	649	721	795	939	1103	
	1955	1891	3152	3855	28	33	41	68	104	115	170	364	409	463	495	567	671	
1007	1051	3726	4010	4010	31	35	44	55	66	80	120	253	240	258	300	372	432	

Poř. č. obce	Obec, část obce	Prv. pís. zmlínka	Výměra v ha	Počet obyvatel								
				1869	1880	1890	1900	1910	1921	1930	1950	1961
13.	Praha 13	.	.	1799	2033	2512	3195	3757	3782	6240	6765	6634
1.	Praha 13	.	.	1093	1185	1416	1591	1741	1707	3245	3697	3580
	1. Jinonice (Praha 13)	1088
	2. Řeporyje (Praha 13)	1277
	3. Stodůlky (Praha 13)	1292	765	830	1017	1132	1303	1309	2641	3062	3173	
	4. Třebonice (Praha 13)	1279	328	355	399	459	438	398	604	635	407	
2.	Praha-Řeporyje	.	.	706	848	1096	1604	2016	2075	2995	3068	3054
	1. Řeporyje (Praha-Řeporyje)	1277	525	682	899	1411	1823	1880	2816	2949	2942	
	2. Stodůlky (Praha-Řeporyje)	1292
	3. Třebonice (Praha-Řeporyje)	1279
	4. Zadní Kopanina	1418	181	166	197	193	193	195	179	119	112	
14.	Praha 14	.	.	1697	2046	2674	3254	4948	4931	11744	14368	14829
1.	Praha 14	.	.	1271	1524	2083	2605	4141	4078	9553	12034	12507
	1. Černý Most
	2. Hloubětín (Praha 14)	1207	594	756	1236	1702	2964	2922	6636	6396	6358	
	3. Hostavice	1432	224	194	191	186	191	208	1161	1241	1408	
	4. Kyje	1289	453	574	656	717	986	948	1756	4397	4741	
2.	Praha-Dolní Počernice	.	.	426	522	591	649	807	853	2191	2334	2322
	1. Dolní Počernice	1323	426	522	591	649	807	853	2191	2334	2322	
15.	Praha 15	.	.	2626	3096	3369	3700	4748	5614	10388	11462	11275
1.	Praha 15	.	.	1109	1274	1529	1809	2520	3375	5541	6552	6740
	1. Horní Měcholupy	1309	152	209	201	213	244	237	454	542	742	
	2. Hostivař	1068	957	1065	1328	1596	2276	3138	5087	6010	5998	
2.	Praha-Dolní Měcholupy	.	.	193	302	353	330	435	476	1035	1162	1271
	1. Dolní Měcholupy (Praha-Dolní Měcholupy)	1309	193	302	353	330	435	476	1035	1162	1271	
3.	Praha-Dubeč	.	.	801	946	945	929	1021	976	2410	2388	1794
	1. Dolní Měcholupy (Praha-Dubeč)	1309
	2. Dubeč	1088	801	946	945	929	1021	976	2410	2388	1794	
4.	Praha-Petrovice	.	.	292	341	338	413	442	401	759	595	715
	1. Petrovice	1352	292	341	338	413	442	401	759	595	715	
5.	Praha-Štěrboholý	.	.	231	233	204	219	330	386	643	765	755
	1. Štěrboholý	1371	231	233	204	219	330	386	643	765	755	
16.	Praha 16	.	.	5452	5737	6604	7386	8404	9086	14279	15738	16851
1.	Praha 16	.	.	494	628	944	1273	1800	2276	4704	5349	6152
	1. Radotín	993	494	628	944	1273	1800	2276	4704	5349	6152	
2.	Praha-Lipence	.	.	1009	1023	1038	1166	1207	1175	1597	1486	1478
	1. Lipence	1292	1009	1023	1038	1166	1207	1175	1597	1486	1478	
3.	Praha-Lochkov	.	.	430	425	508	457	508	480	649	675	700
	1. Lochkov	1333	430	425	508	457	508	480	649	675	700	
4.	Praha-Velká Chuchle	.	.	594	793	919	1204	1285	1428	2442	2694	2515
	1. Malá Chuchle	1132	251	348	436	556	572	602	687	688	492	
	2. Velká Chuchle	1132	343	445	483	648	713	826	1755	2006	2023	
5.	Praha-Zbraslav	.	.	2925	2868	3195	3286	3604	3727	4887	5534	6006
	1. Lahovice	1088	385	352	420	401	394	384	628	656	592	
	2. Zbraslav	1115	2540	2516	2775	2885	3210	3343	4259	4878	5414	
17.	Praha 17	.	.	1256	1631	1500	1599	1740	1827	3413	4787	4976
1.	Praha 17	.	.	915	1185	1033	934	962	1078	2339	3430	3387
	1. Řepy	1264	915	1185	1033	934	962	1078	2339	3430	3387	
2.	Praha-Zličín	.	.	341	446	467	665	778	749	1074	1357	1589
	1. Sobín	1288	123	148	139	139	139	116	152	188	149	
	2. Třebonice (Praha-Zličín)	1279
	3. Zličín	1045	218	298	328	526	639	633	922	1169	1440	
18.	Praha 18	.	.	395	440	606	707	754	718	1527	2040	2550
1.	Praha 18	.	.	395	440	606	707	754	718	1527	2040	2550
	1. Letňany	1347	395	440	606	707	754	718	1527	2040	2550	
19.	Praha 19	.	.	3448	4516	5385	5947	6188	6594	12946	14999	17458
1.	Praha 19	.	.	677	898	1054	1322	1518	1765	5546	5884	6929
	1. Kbely	1130	677	898	1054	1322	1518	1765	5546	5884	6929	
2.	Praha-Čakovice	.	.	1664	2269	2867	2949	3017	2981	4469	5756	6868
	1. Čakovice	1167	1142	1674	2122	2172	2254	2202	3193	4570	5655	
	2. Miškovice	1456	293	373	465	451	440	449	698	541	578	
	3. Třeboradice	1167	229	222	280	326	323	330	578	645	635	
3.	Praha-Satalice	.	.	201	284	297	513	563	635	973	1693	1754
	1. Satalice	1374	201	284	297	513	563	635	973	1693	1754	
4.	Praha-Vinoř	.	.	906	1065	1167	1163	1090	1213	1958	1666	1907
	1. Vinoř	1088	906	1065	1167	1163	1090	1213	1958	1666	1907	

Poř. č. obce	Počet obyvatel				Počet domů														
	1970	1980	1991	2001	1869	1880	1890	1900	1910	1921	1930	1950	1961	1970	1980	1991	2001		
13.	6430	6557	38106	54767	212	237	266	324	405	435	813	1392	1374	1474	1629	2185	2940		
	1.	3935	3920	35917	52457	113	126	142	175	201	201	410	766	737	920	1009	1533	2215	
		76	67	45	55	-	-	-	-	-	-	-	-	-	19	20	17	20	
		-	-	-	-	-	-	-	-	-	-	-	-	-	-	-	-	-	-
		3506	3414	35489	52036	86	93	109	125	143	157	323	608	634	802	869	1393	2064	
		353	439	383	366	27	33	33	50	58	44	87	158	103	99	120	123	131	
	2.	2495	2637	2189	2310	99	111	124	149	204	234	403	626	637	554	620	652	725	
		2399	2559	2122	2174	75	86	98	124	177	206	365	579	602	525	596	626	672	
		-	-	-	65	-	-	-	-	-	-	-	-	-	-	-	-	28	
		96	78	67	71	24	25	26	25	27	28	38	47	35	29	24	26	25	
14.	18121	19284	26081	38529	175	194	208	237	304	344	1298	2317	2393	2439	2542	2911	3391		
	1.	16019	17288	24301	36778	121	131	139	164	223	253	944	1828	1876	1930	1999	2283	2764	
		97	6909	18868	-	-	-	-	-	-	-	-	-	-	3	132	367		
		10063	8259	10936	10436	43	48	55	73	113	133	536	733	680	654	580	632	689	
		1406	1437	1215	1225	22	22	21	22	22	22	174	293	-	326	373	390	427	
		4550	7495	5241	6249	56	61	63	69	88	98	234	802	1196	950	1043	1129	1281	
	2.	2102	1996	1780	1751	54	63	69	73	81	91	354	489	517	509	543	628	627	
		2102	1996	1780	1751	54	63	69	73	81	91	354	489	517	509	543	628	627	
	15.	11420	17033	36414	37491	317	367	388	428	519	623	1329	1995	2065	2213	2382	3044	3355	
		1.	6917	12547	27454	27410	122	139	146	162	231	299	610	906	1037	1111	1175	1563	1651
		982	795	10095	12012	21	23	24	27	31	31	65	109	167	217	217	362	424	
		5935	11752	17359	15398	101	116	122	135	200	268	545	797	870	894	958	1201	1227	
2.		1264	1074	1013	1154	22	29	35	44	55	60	139	229	264	289	298	336	374	
		1264	1074	1013	1154	22	29	35	44	55	60	139	229	264	289	298	336	374	
3.		1782	1797	1843	1997	105	124	129	142	143	161	374	572	444	461	491	560	620	
		-	-	-	-	-	-	-	-	-	-	-	-	-	-	-	-	-	
		1782	1797	1843	1997	105	124	129	142	143	161	374	572	444	461	491	560	620	
16.		742	831	5305	5990	32	39	44	45	49	53	112	130	157	182	218	324	383	
		742	831	5305	5990	32	39	44	45	49	53	112	130	157	182	218	324	383	
	5.	715	784	799	940	36	36	34	35	41	50	94	158	163	170	200	261	327	
		715	784	799	940	36	36	34	35	41	50	94	158	163	170	200	261	327	
	17.	17640	17613	18045	18789	604	627	701	779	959	1087	2043	3640	2998	3182	3408	3727	3990	
		1.	6813	6399	7053	7089	47	52	79	102	181	241	618	1050	1031	1102	1191	1281	1368
			6813	6399	7053	7089	47	52	79	102	181	241	618	1050	1031	1102	1191	1281	1368
		2.	1477	1423	1305	1531	126	125	128	141	168	164	284	873	370	387	391	461	531
			1477	1423	1305	1531	126	125	128	141	168	164	284	873	370	387	391	461	531
		3.	681	649	565	582	54	56	61	52	55	60	105	182	168	170	169	182	194
		681	649	565	582	54	56	61	52	55	60	105	182	168	170	169	182	194	
4.		2443	1961	1592	1749	63	71	79	109	122	134	265	400	393	392	412	433	458	
		351	211	121	137	25	28	29	40	41	39	47	55	49	43	35	38	34	
5.		6226	7181	7530	7838	314	323	354	375	433	488	771	1135	1036	1131	1245	1370	1439	
	539	561	379	390	41	42	43	44	43	49	90	235	121	131	128	131	134		
	5687	6620	7151	7448	273	281	311	331	390	439	681	900	915	1000	1117	1239	1305		
18.	4984	4795	22784	26283	93	100	116	124	145	178	378	707	798	901	944	1361	1564		
	1.	3371	2959	19731	23252	52	54	68	66	74	99	246	454	508	586	581	907	1093	
		3371	2959	19731	23252	52	54	68	66	74	99	246	454	508	586	581	907	1093	
	2.	1613	1836	3053	3031	41	46	48	58	71	79	132	253	290	315	363	454	471	
		210	238	277	331	13	13	13	14	15	16	23	46	-	46	54	83	107	
		-	-	8	22	-	-	-	-	-	-	-	-	-	-	-	3	-	
		1403	1598	2768	2678	28	33	35	44	56	63	109	207	290	269	309	368	364	
	3.	3619	10666	14432	14275	45	47	50	55	55	68	130	258	361	382	492	584	586	
		3619	10666	14432	14275	45	47	50	55	55	68	130	258	361	382	492	584	586	
	19.	17288	15474	13476	14163	315	385	439	546	589	628	1566	2230	2525	2677	2854	3032	2973	
1.		6698	5688	4669	4592	81	89	92	96	121	137	454	699	836	877	893	932	869	
		6698	5688	4669	4592	81	89	92	96	121	137	454	699	836	877	893	932	869	
2.		7041	6282	5561	5681	120	171	209	252	260	269	648	895	1002	1068	1091	1130	1099	
		5684	5037	4250	4023	58	99	126	157	174	183	427	631	708	753	763	762	739	
		570	514	636	976	35	38	38	45	41	42	110	117	126	141	139	147	146	
		787	731	675	682	27	34	45	50	45	44	111	147	168	174	189	221	214	
3.		1655	1545	1395	1348	23	28	28	83	85	87	133	310	328	338	388	407	393	
		1655	1545	1395	1348	23	28	28	83	85	87	133	310	328	338	388	407	393	
4.		1894	1959	1851	2542	91	97	110	115	123	135	331	326	359	394	482	563		

Poř. č. obce	Obec, část obce	Prv. pís. zmínka	Výměra v ha	Počet obyvatel								
				1869	1880	1890	1900	1910	1921	1930	1950	1961
20.	Praha 20	.	.	1710	1868	1938	2064	2178	2748	6324	7698	8358
1.	Praha 20	.	.	1710	1868	1938	2064	2178	2748	6324	7698	8358
	1. Horní Počernice	1322	.	1710	1868	1938	2064	2178	2748	6324	7698	8358
21.	Praha 21	.	.	1388	1400	1349	1425	1646	2240	5368	6756	8370
1.	Praha 21	.	.	335	339	317	314	339	539	2755	3444	3538
	1. Újezd nad Lesy	1309	.	335	339	317	314	339	539	2755	3444	3538
2.	Praha-Běchovice	.	.	558	596	524	578	713	787	1250	974	1883
	1. Běchovice	1227	.	558	596	524	578	713	787	1250	974	1883
3.	Praha-Klánovice	.	.	.	15	21	52	99	429	633	1687	2201
	1. Klánovice	1876	.	.	15	21	52	99	429	633	1687	2201
4.	Praha-Koloděje	.	.	495	450	487	481	495	485	730	651	748
	1. Koloděje	1346	.	495	450	487	481	495	485	730	651	748
22.	Praha 22	.	.	3040	3690	4164	4434	4957	5224	8137	7681	7920
1.	Praha 22	.	.	1632	2053	2412	2674	3096	3337	5024	5040	5287
	1. Hájek	1313	.	148	158	180	160	193	169	235	205	228
	2. Pitkovice (Praha 22)	1234	.	223	225	215	183	226	273	330	246	226
	3. Uhříněves	1227	.	1261	1670	2017	2331	2677	2895	4459	4589	4833
2.	Praha-Benice	.	.	238	248	282	275	266	286	467	328	297
	1. Benice	1356	.	238	248	282	275	266	286	467	328	297
3.	Praha-Kolovraty	.	.	548	705	728	746	785	794	1773	1708	1740
	1. Kolovraty	1205	.	490	638	652	648	672	678	1540	1556	1600
	2. Lipany	1325	.	58	67	76	98	113	116	233	152	140
4.	Praha-Královice	.	.	384	409	454	452	511	494	531	395	378
	1. Královice	1207	.	384	409	454	452	511	494	531	395	378
5.	Praha-Nedvězí	.	.	238	275	288	287	299	313	342	210	218
	1. Nedvězí	1313	.	238	275	288	287	299	313	342	210	218

Poznámky

- 1.1.2. Rok 1869 až 1930 v tom též Hradčany (Praha 6), domy v roce 1961 viz Staré Město
- 1.1.3. Domy v roce 1961 viz Staré Město
- 1.1.4. Rok 1869 až 1950 v tom též Malá Strana (Praha 5), domy v roce 1961 viz Staré Město
- 1.1.5. Rok 1869 až 1950 viz Nové Město (Praha 2), domy v roce 1961 viz Staré Město
- 1.1.6. Domy v roce 1961 v tom též Hradčany (Praha 1), Josefov, Malá Strana (Praha 1), Nové Město (Praha 1), Vinohrady (Praha 1), domy v roce 1970 v tom též Vinohrady (Praha 1)
- 1.1.7. Rok 1869 až 1950 viz Vinohrady (Praha 2), domy v roce 1961 až 1970 viz Staré Město
- 2.1.1. Rok 1869 až 1950 v tom též Nové Město (Praha 1), Nové Město (Praha 8), domy v roce 1961 v tom též Nusle (Praha 2), Vinohrady (Praha 2), Vyšehrad
- 2.1.2. Rok 1869 až 1930 viz Nusle (Praha 4), domy v roce 1961 viz Nové Město (Praha 2)
- 2.1.3. Rok 1869 až 1950 v tom též Vinohrady (Praha 1), Vinohrady (Praha 3), Vinohrady (Praha 4), Vinohrady (Praha 10), domy v roce 1961 viz Nové Město (Praha 2)
- 2.1.4. Domy v roce 1961 viz Nové Město (Praha 2)
- 3.1.1. Rok 1869 až 1950 viz Strašnice (Praha 10)
- 3.1.2. Rok 1869 až 1950 viz Vinohrady (Praha 2), domy v roce 1961 viz Žižkov (Praha 3)
- 3.1.3. Rok 1869 až 1950 viz Vysočany (Praha 9)
- 3.1.4. V tom též Olšany, rok 1869 až 1950 v tom též Žižkov (Praha 8), domy v roce 1961 v tom též Vinohrady (Praha 3)
- 4.1.1., 4.1.2., 4.1.9. Domy v roce 1961 viz Nusle (Praha 4)
- 4.1.3. V tom Dolní Krč, Horní Krč, Jalový Dvůr, domy v roce 1961 viz Nusle (Praha 4)
- 4.1.4. Rok 1869 až 1961 v tom též Kamýk, domy v roce 1961 viz Nusle (Praha 4)
- 4.1.5. V tom též Liška, Šustrovná, rok 1869 až 1930 v tom též Michle (Praha 10), domy v roce 1961 viz Nusle (Praha 4)
- 4.1.6. V tom též Pankrác, rok 1869 až 1930 v tom též Nusle (Praha 2), domy v roce 1961 v tom též Braník, Hodkovičky, Krč, Lhotka, Michle (Praha 4), Podolí, Vršovice (Praha 4), Záběhlice (Praha 4)
- 4.1.7. V tom též Dvorce, domy v roce 1961 viz Nusle (Praha 4)
- 4.1.8. Rok 1869 až 1950 viz Vinohrady (Praha 2)
- 4.1.10. V tom Dolní Roztyly, rok 1950 viz Záběhlice (Praha 10), domy v roce 1961 viz Nusle (Praha 4)
- 4.2.1. V tom též Paběnice
- 5.1.2. V tom též Klukovice, Zličov, domy v roce 1961 viz Smíchov
- 5.1.3. V tom též Butovice, domy v roce 1961 viz Smíchov
- 5.1.4., 5.1.6., 5.1.7. Domy v roce 1961 viz Smíchov
- 5.1.5. Rok 1869 až 1950 viz Malá Strana (Praha 1), domy v roce 1961 viz Smíchov
- 5.1.8. Domy v roce 1961 v tom též Hlubočepy, Jinonice (Praha 5), Košíře, Malá Strana (Praha 5), Motol, Radlice
- 5.2.1. Domy v roce 1961 viz Slivenec
- 5.2.2. Domy v roce 1961 v tom též Holyně
- 6.1.1. V tom Malý Břevnov, Velký Břevnov, v tom též Tejnka, domy v roce 1961 viz Dejvice
- 6.1.2. Rok 1869 až 1930 v tom též Bubeneč (Praha 7), domy v roce 1961 viz Dejvice
- 6.1.3. V tom též Podbaba (část), Šárka, domy v roce 1961 v tom též Břevnov (Praha 6), Bubeneč (Praha 6), Hradčany (Praha 6), Liboc, Ruzyně, Sedlec (Praha 6), Střešovice, Veleslavín, Vokovice
- 6.1.4. Rok 1869 až 1930 viz Hradčany (Praha 1), domy v roce 1961 viz Dejvice
- 6.1.5. V tom Dolní Liboc, Horní Liboc, domy v roce 1961 viz Dejvice
- 6.1.6. V tom též Bílá Hora, domy v roce 1961 viz Dejvice
- 6.1.7. V tom též Podbaba, rok 1869 až 1961 v tom též Sedlec (Praha-Suchdol), domy v roce 1961 viz Dejvice
- 6.1.8., 6.1.9., 6.1.10. Domy v roce 1961 viz Dejvice
- 6.5.1. Rok 1869 až 1961 viz Sedlec (Praha 6)
- 7.1.1. Rok 1869 až 1930 viz Bubeneč (Praha 6), domy v roce 1961 viz Holešovice (Praha 7)
- 7.1.2. V tom Malé Bubny, Velké Holešovice, domy v roce 1961 v tom též Bubeneč (Praha 7)
- 7.1.3. Rok 1869 až 1950 viz Libeň (Praha 8)
- 7.2.1. Rok 1869 až 1950 v tom též Podhoří, rok 1869 až 1930 v tom též Troja (Praha 8)
- 8.1.1. Rok 1961 až 2001 v tom též Podhoří,

Poř. č. obce	Počet obyvatel				Počet domů												
	1970	1980	1991	2001	1869	1880	1890	1900	1910	1921	1930	1950	1961	1970	1980	1991	2001
20.	9043	10836	12162	13036	220	235	235	274	284	385	967	1666	1746	1847	2017	2255	2279
1.	9043	10836	12162	13036	220	235	235	274	284	385	967	1666	1746	1847	2017	2255	2279
	9043	10836	12162	13036	220	235	235	274	284	385	967	1666	1746	1847	2017	2255	2279
21.	8046	8405	10719	12064	162	179	187	209	291	374	985	1728	1811	1895	2203	2645	3407
1.	3350	3512	6147	7116	46	48	51	56	85	98	499	976	859	896	1031	1287	1803
	3350	3512	6147	7116	46	48	51	56	85	98	499	976	859	896	1031	1287	1803
2.	1869	1822	1605	1538	60	66	65	61	78	106	194	223	405	421	459	462	492
	1869	1822	1605	1538	60	66	65	61	78	106	194	223	405	421	459	462	492
3.	2116	2390	2339	2578	.	4	5	26	52	91	153	357	370	395	521	656	799
	2116	2390	2339	2578	.	4	5	26	52	91	153	357	370	395	521	656	799
4.	711	681	628	832	56	61	66	66	76	79	139	172	177	183	192	240	313
	711	681	628	832	56	61	66	66	76	79	139	172	177	183	192	240	313
22.	7496	7361	6529	7238	315	405	471	547	634	706	1157	1505	1535	1561	1613	1792	2070
1.	5015	5115	4314	4629	147	207	248	303	362	409	658	848	882	908	953	1027	1113
	241	278	245	289	18	22	29	28	30	33	46	52	55	59	76	85	94
	231	178	157	153	20	22	24	25	27	27	52	57	54	56	51	56	58
	4543	4659	3912	4187	109	163	195	250	305	349	560	739	773	793	826	886	961
2.	337	275	256	358	29	28	35	38	44	46	71	78	75	75	75	96	144
	337	275	256	358	29	28	35	38	44	46	71	78	75	75	75	96	144
3.	1596	1478	1451	1756	64	81	96	105	120	136	293	424	425	436	447	501	634
	1467	1376	1362	1664	56	73	87	92	107	118	255	381	425	402	418	468	600
	129	102	89	92	8	8	9	13	13	18	38	43	.	34	29	33	34
4.	347	305	290	263	44	52	51	55	60	65	78	90	90	81	81	98	102
	347	305	290	263	44	52	51	55	60	65	78	90	90	81	81	98	102
5.	201	188	218	232	31	37	41	46	48	50	57	65	63	61	57	70	77
	201	188	218	232	31	37	41	46	48	50	57	65	63	61	57	70	77

- domy v roce 1961 viz Libeň (Praha 8)
- 8.1.2., 8.1.3., 8.1.4. Domy v roce 1961 viz Libeň (Praha 8)
- 8.1.5. V tom Nová Libeň, Praha VIII. Stará Libeň, Židovská Libeň, v tom též Malé Holešovice, rok 1869 až 1950 v tom též Libeň (Praha 7), rok 1869 až 1930 v tom též Libeň (Praha 9), rok 1961 v tom též Žižkov (Praha 8), domy v roce 1961 v tom též Bohnice, Čimice, Karlín, Kobylisy, Nové Město (Praha 8), Střížkov (Praha 8), Troja (Praha 8)
- 8.1.6. Rok 1869 až 1950 viz Nové Město (Praha 2), domy v roce 1961 viz Libeň (Praha 8)
- 8.1.7. Rok 1869 až 1950 v tom též Střížkov (Praha 9), domy v roce 1961 viz Libeň (Praha 8)
- 8.1.8. V tom též Malé Holešovice, rok 1869 až 1930 viz Troja (Praha 7), domy v roce 1961 viz Libeň (Praha 8)
- 8.1.9. Rok 1869 až 1950 viz Žižkov (Praha 3), rok 1961 viz Libeň (Praha 8)
- 8.3.1. V tom též Horní Chabry
- 9.1.1., 9.1.2., 9.1.5. Domy v roce 1961 viz Vysočany (Praha 9)
- 9.1.3. Rok 1869 až 1930 viz Libeň (Praha 8), domy v roce 1961 viz Vysočany (Praha 9)
- 9.1.4. Rok 1869 až 1950, 1991 viz Malešice (Praha 10), rok 1961 viz Vysočany (Praha 9)
- 9.1.6. Rok 1869 až 1950 viz Střížkov (Praha 8), domy v roce 1961 viz Vysočany (Praha 9)
- 9.1.7. Rok 1869 až 1950 v tom též Vysočany (Praha 3), rok 1961 v tom též Malešice (Praha 9), domy v roce 1961 v tom též Hloubětín (Praha 9), Hrdlořezy (Praha 9), Libeň (Praha 9), Prosek, Střížkov (Praha 9)
- 10.1.3. Rok 1869 až 1950, 1991 v tom též Malešice (Praha 9), domy v roce 1961 viz Strašnice (Praha 10)
- 10.1.4. V tom též Bohdalec, rok 1869 až 1930 viz Michle (Praha 4), domy v roce 1961 viz Strašnice (Praha 10)
- 10.1.5. V tom Nové Strašnice, Staré Strašnice, rok 1869 až 1950 v tom též Strašnice (Praha 3), domy v roce 1961 v tom též Malešice (Praha 10), Michle (Praha 10), Vinohrady (Praha 10), Vršovice (Praha 10), Záběhlice (Praha 10)
- 10.1.6. Rok 1869 až 1950 viz Vinohrady (Praha 2), domy v roce 1961 viz Strašnice (Praha 10)
- 10.1.7. Domy v roce 1961 viz Strašnice (Praha 10)
- 10.1.8. V tom též Práche, Zahradní Město, rok 1869 až 1961 v tom též Horní Rožtyly, rok 1950 v tom též Záběhlice (Praha 4), domy v roce 1961 viz Strašnice (Praha 10)
- 11.1.1. V tom též Milíčův
- 11.1.2. V tom též Litochleby, rok 1970 až 2001 v tom též Horní Rožtyly
- 11.2.1. V tom Dolní Křeslice, Horní Křeslice
- 11.3.1. V tom též Hrnčiče
- 11.4.1. V tom též Kateřinky, Milíčův
- 12.1.1. Domy v roce 1961 v tom též Točná
- 12.1.2. V tom též Nové Dvory, rok 1869 až 1961 viz Lhotka
- 12.1.3. Rok 1869 až 1950 viz Točná
- 12.1.5. Rok 1869 až 1950 v tom též Komořany, domy v roce 1961 viz Cholupice
- 13.1.1. V tom Nová Ves, rok 1869 až 1961 viz Řeporyje (Praha-Řeporyje)
- 13.1.3. Rok 1869 až 1991 v tom též Stodůlky (Praha-Řeporyje), rok 1970 až 2001 v tom též Ohrádka
- 13.1.4. V tom též Chabry
- 13.2.1. Rok 1869 až 1961 v tom též Jinonice (Praha 13), Ohrádka
- 13.2.2. Rok 1869 až 1991 viz Stodůlky (Praha 13)
- 13.2.4. V tom též Zmrzlík
- 14.1.1. Rok 1869 až 1970 viz Kyje
- 14.1.3. Domy v roce 1961 viz Kyje
- 14.1.4. V tom též Aloisov, rok 1869 až 1970 v tom též Černý Most, domy v roce 1961 v tom též Hostavice
- 15.3.2. V tom též Dubeček, Podleský Mlýn
- 16.2.1. V tom též Dolní Černošice, Lipany
- 16.5.2. V tom též Báně, Záběhlice, Žabovřesky, rok 1980 až 2001 v tom též Zalužanka t. Závist'
- 17.2.1. Domy v roce 1961 viz Zličín
- 17.2.3. Domy v roce 1961 v tom též Sobín
- 19.4.1. V tom též Ctěnice
- 20.1.1. V tom též Čertousy, Chvaly, Svěpravice, Xaverov
- 21.1.1. V tom též Blatov
- 22.1.2. V tom též Pitkovičky
- 22.3.1. V tom též Tehovičky, domy v roce 1961 v tom též Lipany
- 22.3.2. Domy v roce 1961 viz Kolovraty

Poř. č. obce	Obec, část obce	Prv. pís. zmínka	Výměra v ha	Počet obyvatel								
				1869	1880	1890	1900	1910	1921	1930	1950	1961
	Okres celkem		152346	121230	122139	120698	118558	116726	114476	111007	97092	99285
1.	Benešov	.	4687	5345	6240	7413	8450	8857	9304	9820	10387	9774
	1. Baba	1886	.	.	.	30	33	6	8	9	10	5
	2. Bedrč	1381	.	157	187	180	182	193	190	170	117	109
	3. Benešov	1219	3694	4413	5589	6788	7400	7828	8307	9110	8651	
	4. Boušice	1318	99	91	77	73	63	69	71	41	35	
	5. Buková Lhota	1342	146	157	155	154	150	138	164	116	139	
	6. Červený Dvůr	1740	38	40	40	38	28	40	38	25	42	
	7. Dlouhé Pole	1387	134	162	144	132	131	116	110	68	74	
	8. Chvojen	1316	103	99	81	89	61	69	66	51	48	
	9. Konopiště	1318	338	404	391	174	115	123	149	147	147	
	10. Mariánovice	1788
	11. Okrouhlice	1352	119	123	137	115	115	115	90	84	77	
	12. Pomměnice	1318	117	129	146	181	133	156	195	310	105	
	13. Radíkovice	1430	36	57	44	74	65	71	68	43	55	
	14. Úročnice	1342	238	263	285	311	316	296	313	218	250	
	15. Vidláková Lhota	1409	126	115	114	106	81	85	70	47	37	
2.	Bernartice	.	1011	634	671	693	630	624	604	573	450	416
	1. Bernartice	1375	398	400	415	389	405	379	373	305	286	
	2. Borovsko	1289	236	271	278	241	219	225	200	145	130	
3.	Bilkovice	.	578	589	565	534	510	465	462	421	347	342
	1. Bilkovice	1420	399	375	349	335	323	313	276	236	219	
	2. Moravsko	1380	37	36	45	34	22	23	17	23	29	
	3. Takonín	1250	153	154	140	141	120	126	128	88	94	
4.	Blažejovice	.	463	306	337	350	332	343	351	313	274	245
	1. Blažejovice	1354	210	238	261	245	260	259	240	214	197	
	2. Vítonice	1407	96	99	89	87	83	92	73	60	48	
5.	Borovnice	.	1352	310	219	191	181	183	186	173	142	155
6.	Bukovany	.	1318	742	378	425	481	436	544	511	499	638
7.	Bystřice	.	6337	6132	5828	5783	5850	5596	5748	5613	4751	4642
	1. Božkovice	1385	268	237	248	204	181	189	172	111	113	
	2. Bystřice	1352	1207	1145	1126	1213	1320	1347	1565	1543	1598	
	3. Drachkov	1267	587	575	526	536	435	477	441	294	282	
	4. Hlivín	1394	66	78	81	65	56	64	53	47	37	
	5. Hůrka	1560	27	28	27	32	39	29	22	12	11	
	6. Jarkovice	1327	67	77	74	70	71	77	81	93	139	
	7. Jeleneč	1406	36	27	33	34	35	28	24	17	12	
	8. Jinošice	1394	193	161	168	157	149	168	120	87	112	
	9. Jírovice	1416	265	277	289	320	309	324	316	259	164	
	10. Jiřín	1405	323	251	232	216	212	203	176	108	80	
	11. Kobylí a Plchov	1406	170	174	165	167	125	138	133	87	97	
	12. Lišno	1378	219	236	270	238	230	238	232	212	199	
	13. Lištěnec	1544	16	15	15	16	14	15	15	14	11	
	14. Mlýny	1382	95	82	84	97	100	86	86	68	59	
	15. Mokrá Lhota	1544	382	403	408	462	430	451	413	346	389	
	16. Nesvačily	1318	547	536	548	594	529	503	542	435	390	
	17. Opřetice	1316	162	134	130	122	113	118	110	84	92	
	18. Ouběnice	1327	357	286	305	288	270	280	249	165	220	
	19. Petrovice	1544	60	71	71	51	54	78	56	49	27	
	20. Radošovice	1378	198	182	193	180	171	167	131	97	96	
	21. Semovice	1398	86	105	110	96	109	107	88	60	59	
	22. Strželec	1788	78	77	59	60	60	64	49	42	43	
	23. Tožice	1205	217	182	183	164	187	208	169	126	89	
	24. Tvoršovice	1380	290	251	232	283	222	207	196	259	228	
	25. Vojslavice	1381	98	107	92	70	74	79	65	49	31	
	26. Zahořany	1542	118	131	114	115	101	103	109	87	64	
8.	Ctiboř	.	392	256	275	270	264	246	258	192	169	185
	1. Ctiboř	1408	199	192	188	206	183	198	145	135	145	
	2. Hrádek	1356	57	83	82	58	63	60	47	34	40	
9.	Čakov	.	529	307	337	311	274	277	260	243	177	171
	1. Čakov	1226	161	178	155	156	153	150	136	101	99	
	2. Tatouňovice	1391	74	80	80	63	60	54	53	36	39	
	3. Vlkov	1390	72	79	76	55	64	56	54	40	33	
10.	Čechtice	.	3941	2951	3043	2982	2862	2811	2726	2417	1960	1931
	1. Čechtice	1316	879	955	901	828	890	870	765	703	735	
	2. Černíčí	1305	190	209	211	189	183	177	155	104	106	
	3. Dobříkovice	1436	88	78	72	62	70	71	73	47	45	

Poř. č. obce	Počet obyvatel				Počet domů													
	1970	1980	1991	2001	1869	1880	1890	1900	1910	1921	1930	1950	1961	1970	1980	1991	2001	
	95468	96996	94419	93156	15013	15509	15971	16369	16998	17617	20264	23469	21558	21378	20997	25471	26980	
1.	10769	14258	15892	16323	453	509	537	588	642	715	999	1392	1366	1510	1587	1836	1952	
	-	-	4	3	.	.	7	6	3	2	3	3	.	-	.	1	1	
	92	79	76	89	16	20	21	23	26	27	29	28	24	26	23	26	34	
	9795	13317	14994	15425	297	345	367	422	470	531	784	1111	1179	1292	1360	1567	1654	
	35	30	26	33	11	11	11	11	10	10	11	11	.	10	8	10	11	
	148	116	92	95	19	18	19	18	21	23	29	32	34	34	35	35	39	
	27	27	19	21	2	3	3	3	2	2	3	3	.	6	5	5	5	
	80	85	101	90	16	19	15	15	14	15	14	16	54	18	18	23	27	
	38	26	32	46	5	5	5	5	2	2	5	7	9	7	8	9	15	
	82	108	85	51	27	26	23	12	13	15	15	16	.	14	17	20	13	
	.	57	38	26	11	12	9	
	60	51	48	63	16	16	17	18	17	18	20	37	.	18	18	20	23	
	89	83	100	92	6	7	8	7	9	9	18	57	.	8	12	18	20	
	57	24	28	32	3	2	3	4	3	4	3	3	.	12	3	5	7	
	246	221	222	227	24	28	29	35	43	47	55	59	59	58	61	73	82	
	20	34	27	30	11	9	9	9	9	10	10	9	7	7	8	12	12	
2.	326	271	246	228	83	87	89	91	97	99	113	126	105	93	78	91	93	
	267	255	238	223	52	54	54	56	60	61	74	80	73	70	68	76	79	
	59	16	8	5	31	33	35	35	37	38	39	46	32	23	10	15	14	
3.	306	247	206	198	80	81	84	86	89	89	92	87	81	77	76	94	99	
	212	197	172	161	49	49	52	56	57	58	62	60	81	52	56	64	66	
	18	7	2	1	6	6	6	6	6	6	6	6	.	5	4	6	6	
	76	43	32	36	25	26	26	24	26	25	24	21	.	20	16	24	27	
4.	199	174	134	96	43	48	47	50	53	55	61	65	63	61	56	62	63	
	160	147	116	87	28	32	32	35	37	39	45	48	46	46	46	49	50	
	39	27	18	9	15	16	15	15	16	16	16	17	17	15	10	13	13	
5.	151	146	116	96	31	31	31	32	33	33	33	41	38	37	35	39	41	
6.	641	564	523	597	38	50	56	61	71	76	103	124	132	139	141	171	180	
7.	4237	3845	3803	3872	698	749	791	801	844	886	1033	1139	1089	1065	1029	1192	1253	
	98	88	57	48	29	32	31	31	31	31	34	30	.	24	26	24	27	
	1567	1596	1869	1922	135	149	156	164	184	210	278	354	402	360	363	430	441	
	240	233	253	264	70	73	79	80	76	79	83	80	175	66	68	76	83	
	27	27	21	25	12	12	12	11	11	11	12	12	.	9	7	9	11	
	7	2	-	3	4	4	4	4	4	4	4	4	.	3	1	2	1	
	138	129	101	10	9	9	9	11	11	11	15	23	.	35	35	41	10	
	8	12	10	9	4	4	4	4	4	4	4	4	.	3	3	3	3	
	81	61	39	48	23	25	25	25	25	26	25	27	.	19	23	24	25	
	126	111	94	204	21	24	26	28	37	35	50	54	89	39	37	47	87	
	62	39	23	19	38	38	38	34	36	36	37	39	.	20	19	20	22	
	84	47	28	30	21	25	27	25	25	24	24	24	40	19	19	20	20	
	262	261	287	275	28	26	30	31	31	37	39	39	138	60	60	87	95	
	10	12	6	5	3	3	3	3	3	3	3	3	.	3	2	3	3	
	47	34	19	16	14	14	14	14	15	15	16	16	.	15	11	18	18	
	315	249	185	193	38	50	57	60	65	67	84	92	.	82	72	77	79	
	354	313	273	312	66	70	73	75	77	80	99	108	161	107	100	112	118	
	86	59	45	55	16	18	18	19	20	21	21	22	.	21	18	19	25	
	162	149	123	111	39	39	41	41	41	42	45	44	84	39	36	39	39	
	19	9	8	13	3	3	3	4	3	3	5	7	.	6	5	5	7	
	84	65	45	55	23	27	27	28	28	29	28	30	.	26	23	27	29	
	73	52	38	49	10	12	11	11	12	13	13	12	.	16	15	14	15	
	24	25	19	20	10	11	11	11	11	11	11	12	.	10	9	9	10	
	78	69	63	67	23	23	29	29	29	30	36	35	.	26	24	27	24	
	203	148	152	73	30	29	32	28	33	32	35	37	.	33	31	36	38	
	33	21	10	17	13	13	14	12	13	12	12	12	.	10	9	10	10	
	49	34	35	29	16	16	17	18	19	20	20	19	.	14	13	13	13	
8.	150	138	119	108	35	39	40	41	41	41	43	45	40	39	36	41	43	
	120	108	87	85	27	29	30	31	31	31	32	35	40	31	29	32	33	
	30	30	32	23	8	10	10	10	10	10	11	10	.	8	7	9	10	
9.	137	109	112	109	47	45	48	43	44	44	45	44	41	39	34	40	43	
	86	69	67	60	23	24	24	24	25	25	26	26	41	24	22	25	26	
	24	20	23	22	14	11	14	9	9	9	9	9	.	7	5	7	8	
	27	20	22	27	10	10	10	10	10	10	10	9	.	8	7	8	9	
10.	1667	1564	1434	1424	420	430	429	433	426	440	483	506	476	462	454	574	617	
	691	840	881	929	116	118	119	121	133	144	163	181	238	190	219	280	296	
	85	65	54	57	25	30	30	30	30	30	34	34	86	25	19	25	28	
	41	35	21	22	12	12	12	12	12	12	12	12	.	11	9	10	11	

Poř. č. obce	Obec, část obce	Prv. pís. zmlínka	Výměra v ha	Počet obyvatel								
				1869	1880	1890	1900	1910	1921	1930	1950	1961
	4. Jeníkov	1369		320	331	341	315	338	336	270	217	201
	5. Krčmy	1787		48	46	48	40	36	43	27	29	15
	6. Malá Paseka	1367		217	230	258	256	235	215	185	138	139
	7. Nakvasovice	1454		146	167	161	160	159	168	137	114	92
	8. Nové Práchněny	1787		102	134	90	104	94	87	140	83	90
	9. Otročice	1366		290	274	262	248	246	226	221	200	195
	10. Palčice	1436		80	81	94	74	75	79	63	46	52
	11. Růžkovy Lhotice	1363		158	163	151	170	168	151	143	99	90
	12. Staré Práchněny	1388		182	141	160	184	144	146	112	76	67
	13. Sudislavice	1386		93	70	79	83	69	66	56	55	51
	14. Zhoř	1352		158	164	154	149	104	91	70	49	53
11.	Čerčany	.	645	296	369	373	418	525	687	1299	1634	2059
	1. Čerčany	1356		239	311	313	367	483	630	1125	1326	1617
	2. Vysoká Lhota	1437		57	58	60	51	42	57	174	308	442
12.	Červený Újezd	.	1259	789	774	738	670	682	666	609	515	495
	1. Červený Újezd	1352		229	217	196	178	175	200	171	137	145
	2. Horní Borek	1318		143	171	144	127	137	133	147	128	130
	3. Milhostice	1406		98	88	92	72	69	70	54	46	44
	4. Nové Dvory	1593		168	147	170	161	164	140	114	115	104
	5. Styrov	1318		65	56	58	47	52	57	54	41	28
	6. Třetůžel	1318		86	95	78	85	85	66	69	48	44
13.	Český Šternberk	1242	547	494	455	453	533	395	422	438	332	364
14.	Čtyřkoly	.	288	467	334	293	296	332	347	354	398	375
	1. Čtyřkoly	1549		233	200	152	171	154	176	194	236	235
	2. Javorník	1444		234	134	141	125	178	171	160	162	140
15.	Děkanovice	1352	408	177	167	152	158	185	182	166	135	144
16.	Divišov	.	3098	3278	3199	3003	2943	2673	2384	2096	1685	1700
	1. Dalovy	1374		200	183	176	181	179	159	124	119	106
	2. Divišov	1218		1857	1864	1744	1716	1517	1321	1102	936	969
	3. Křešice	1360		149	127	136	119	100	112	92	63	65
	4. Lbosín	1471		278	276	261	231	225	185	170	138	115
	5. Měchnov	1352		226	159	114	115	120	138	130	112	122
	6. Radonice	1404		161	166	185	179	145	140	155	91	93
	7. Šternov	1413		162	166	130	154	160	140	152	96	118
	8. Zdebuzevy	1352		245	258	257	248	227	189	171	130	112
17.	Dolní Kralovice	.	1721	1927	1863	1882	1705	1941	1928	1831	1566	1928
	1. Dolní Kralovice	1187		983	930	906	841	1062	1078	1009	945	1317
	2. Libčice	1344		214	212	172	150	166	148	112	68	62
	3. Martinice u Dolních Kralovic	1352		265	258	285	244	267	254	259	199	167
	4. Střítež	1352		140	140	158	128	114	140	133	125	164
	5. Vraždovy Lhotice	1352		202	203	223	214	214	197	209	148	151
	6. Zahrádčice	1352		123	120	138	128	118	111	109	81	67
18.	Drahnovice	1401	817	239	246	263	279	246	226	186	130	123
19.	Dunice	1352	358	223	215	201	169	190	174	177	134	145
20.	Heřmaničky	.	1740	1575	1378	1259	1212	1192	1293	1284	1060	1029
	1. Arnošovice	1352		265	190	191	197	189	211	157	140	133
	2. Čiřtovice	1356		123	81	68	69	65	89	83	70	76
	3. Dědkov	1450		134	139	125	95	90	95	98	74	73
	4. Durdice	1382		102	106	87	89	80	75	66	59	52
	5. Heřmaničky	1381		209	210	192	182	170	201	303	271	300
	6. Jestřebice	1382		84	75	70	68	60	60	58	41	35
	7. Jiříkovec	1391		40	49	36	30	33	35	35	26	25
	8. Jíví	1381		103	95	68	58	71	67	63	51	40
	9. Karasova Lhota	1383		52	48	45	54	78	81	65	64	66
	10. Křenovičky	1386		151	145	134	132	126	117	104	85	53
	11. Loudilka	1788		36	24	26	33	29	31	30	30	23
	12. Peklo	1472		54	30	21	27	24	32	27	17	11
	13. Velké Heřmanice	1378		222	186	196	178	177	199	195	132	142
21.	Hradiště	1289	250	116	89	106	116	108	94	102	70	55
22.	Hulice	.	648	392	445	462	495	517	479	399	309	293
	1. Hulice	1295		319	353	377	406	430	399	341	258	236
	2. Ryzmburk	1720		73	92	85	89	87	80	58	51	57
23.	Hvězdonice	1422	140	110	95	94	107	130	181	313	324	478
24.	Chářovice	1394	416	223	221	240	202	209	193	160	158	163
25.	Chleby	1284	234	160	152	154	166	163	131	138	99	89
26.	Chlístov	.	290	142	151	151	156	142	148	157	105	302
	1. Chlístov	1342		68	56	71	79	87	84	94	53	245
	2. Racek

Kraj Středočeský

Okres Benešov

Poř. č. obce	Počet obyvatel				Počet domů													
	1970	1980	1991	2001	1869	1880	1890	1900	1910	1921	1930	1950	1961	1970	1980	1991	2001	
	159	132	105	103	42	42	42	42	49	50	57	59	53	48	44	52	60	
	14	7	5	4	7	7	7	6	8	7	7	8	.	4	2	6	6	
	114	74	57	43	39	41	39	39	36	35	24	33	.	29	26	33	36	
	81	63	63	60	22	22	22	22	23	23	24	24	57	21	20	26	27	
	61	36	25	22	15	16	16	16	14	15	21	23	.	18	15	20	22	
	164	137	121	102	40	39	39	42	40	40	42	45	42	41	39	47	49	
	38	27	8	5	21	21	21	21	12	12	11	11	.	12	10	11	11	
	77	52	31	31	27	28	28	28	21	21	37	24	.	22	17	19	24	
	64	45	36	27	22	23	23	23	21	22	22	22	.	20	15	19	20	
	35	21	13	9	11	11	11	11	10	10	10	12	.	10	9	12	11	
	43	30	14	10	21	20	20	20	17	19	19	18	.	11	10	14	16	
11.	1986	2124	2656	2609	29	39	46	52	68	91	240	349	386	412	473	560	593	
	1622	1797	2367	2310	24	34	40	47	61	85	192	264	386	319	382	456	486	
	364	327	289	299	5	5	6	5	7	6	48	85	.	93	91	104	107	
12.	410	354	341	303	102	110	112	110	111	111	119	136	118	113	104	133	147	
	140	138	163	153	28	29	30	25	30	30	34	35	76	35	37	46	54	
	92	74	66	60	19	21	21	22	22	22	27	40	42	27	25	39	43	
	19	7	5	2	8	11	11	13	11	11	9	9	.	6	3	4	4	
	87	80	64	53	26	28	28	28	27	27	28	30	.	27	23	24	25	
	23	19	17	16	8	8	8	8	8	8	9	7	.	6	5	9	9	
	49	36	26	19	13	13	14	14	13	13	12	15	.	12	11	11	12	
13.	274	215	152	150	67	64	60	61	64	64	84	107	92	82	74	111	112	
14.	331	279	215	275	38	39	40	40	49	53	74	152	98	94	91	122	140	
	219	177	152	215	20	20	21	22	27	31	44	88	63	61	61	80	104	
	112	102	63	60	18	19	19	18	22	22	30	64	35	33	30	42	36	
15.	132	102	83	64	26	26	27	27	30	31	35	37	33	32	32	32	35	
16.	1549	1451	1325	1307	394	386	391	386	390	398	431	455	410	398	371	471	491	
	60	59	58	54	31	29	28	27	27	27	29	30	27	21	20	20	23	
	971	1002	967	993	204	200	209	206	212	217	226	248	230	230	229	296	316	
	41	27	18	21	20	20	20	19	19	19	19	17	.	14	11	14	13	
	115	98	65	69	35	38	42	41	42	42	41	37	49	37	31	32	37	
	101	63	61	48	29	25	17	17	15	15	23	24	46	23	21	26	24	
	75	58	31	20	21	24	26	25	25	26	28	30	.	22	18	24	21	
	110	93	92	76	19	15	12	15	14	14	22	20	.	22	21	23	22	
	76	51	33	26	35	35	37	36	36	38	43	49	58	29	20	36	35	
17.	927	954	938	905	229	232	238	243	272	291	344	383	436	244	219	254	271	
	149	592	612	634	107	109	111	115	148	165	195	229	362	49	107	127	144	
	54	7	-	-	25	27	27	29	26	26	26	23	.	18	3	-	-	
	140	100	75	57	35	36	36	36	35	36	44	45	41	38	34	39	39	
	176	135	116	102	17	17	17	17	15	15	23	28	.	39	34	33	34	
	351	81	105	88	29	26	28	27	28	29	36	37	33	79	26	39	39	
	57	39	30	24	16	17	19	19	20	20	20	21	.	21	15	16	15	
18.	88	68	50	61	39	37	37	38	38	37	38	35	31	31	25	34	35	
19.	132	104	84	68	28	28	31	32	34	32	35	34	30	29	32	30	30	
20.	913	803	725	668	156	164	157	172	188	203	237	257	226	236	220	259	272	
	116	100	86	83	25	27	22	28	32	33	33	35	38	34	29	35	37	
	76	67	51	46	11	11	11	11	11	12	13	18	.	17	17	19	18	
	61	45	31	27	14	15	14	14	14	14	17	17	.	17	14	17	17	
	47	37	30	17	9	11	11	11	11	11	12	8	.	11	10	10	10	
	276	310	316	324	17	18	19	20	24	31	57	69	120	63	72	94	100	
	22	18	20	9	8	8	8	8	8	8	8	8	.	8	8	7	7	
	25	25	17	10	5	5	4	5	5	6	7	6	.	6	5	4	5	
	36	13	9	6	11	11	11	11	11	11	11	19	.	10	6	8	7	
	54	36	39	32	6	6	6	9	15	16	14	14	.	12	10	11	11	
	43	34	29	14	19	19	18	19	19	19	19	18	.	14	13	14	14	
	17	14	15	18	4	4	3	5	5	5	5	5	.	5	4	4	8	
	18	11	11	7	4	4	4	4	4	4	4	4	.	4	3	3	3	
	122	93	71	75	23	25	26	27	29	33	37	36	68	35	29	33	35	
21.	55	44	46	38	15	15	15	14	14	14	15	16	15	15	11	17	17	
22.	261	321	340	299	48	58	66	69	71	79	90	90	80	72	87	111	109	
	209	272	295	268	34	42	50	53	56	64	75	75	80	58	73	95	94	
	52	49	45	31	14	16	16	16	15	15	15	15	.	14	14	16	15	
23.	462	399	325	315	10	10	10	12	13	26	66	103	101	113	107	131	138	
24.	185	206	169	158	24	24	25	25	30	32	35	45	45	48	48	56	58	
25.	91	67	60	64	21	23	25	24	22	21	23	24	20	23	18	21	24	
26.	286	247	262	229	14	17	18	19	20	22	26	24	66	66	69	88	99	
	78	78	67	88	6	7	8	9	12	13	16	15	56	20	25	29	34	
	154	133	143	99	36	33	46	45	

Poř. č. obce	Obec, část obce	Prv. pís. zmínka	Výměra v ha	Počet obyvatel								
				1869	1880	1890	1900	1910	1921	1930	1950	1961
	3. Žabovřesky	1342		74	95	80	77	55	64	63	52	57
27.	Chlum	1295	419	246	271	249	240	249	239	203	184	170
28.	Chmelná	1375	239	204	189	176	155	172	187	164	118	125
29.	Chocerady	.	1785	1446	1341	1274	1368	1150	1220	1332	1426	1424
	1. Chocerady	1250		706	660	609	709	556	578	647	719	692
	2. Komorní Hrádek	1401		98	100	88	91	47	81	29	160	129
	3. Samechov	1436		200	195	195	211	181	206	215	217	216
	4. Vestec	1356		197	156	144	129	118	109	123	83	89
	5. Vlkovec	1382		245	230	238	228	248	246	318	247	298
30.	Choratice	1205	445	206	225	207	206	204	195	201	126	119
31.	Chotýšany	.	1397	747	827	842	789	714	708	596	471	511
	1. Chotýšany	1250		429	491	461	443	429	422	340	277	299
	2. Křemení	1844		44	64	83	78	59	49	52	43	54
	3. Městečko	1411		213	221	242	214	180	196	165	122	132
	4. Pařezí	1844		61	51	56	54	46	41	39	29	26
32.	Chrášťany	.	1154	550	561	549	573	541	526	515	338	339
	1. Benice	1318		53	38	40	76	63	51	47	15	29
	2. Černíkovice	1391		186	194	190	184	175	163	165	110	88
	3. Chrášťany	1318		226	243	238	242	241	241	231	158	164
	4. Soběšovice	1310		85	86	81	71	62	71	72	55	58
33.	Jankov	.	2980	2076	2252	2322	2157	1983	1885	1738	1305	1294
	1. Bedřichovice	1352		203	250	245	232	197	233	182	158	116
	2. Čečkov	1518		57	69	71	62	76	76	61	49	43
	3. Čestín	1318		77	97	79	76	69	82	72	43	36
	4. Jankov	1352		670	657	689	684	666	602	576	462	454
	5. Jankovská Lhota	1408		231	271	272	219	200	206	197	132	118
	6. Nosákov	1318		124	135	130	113	93	88	81	63	57
	7. Odlochovice	1346		262	277	273	249	250	196	195	115	202
	8. Otradovice	1385		113	131	169	162	131	119	116	77	67
	9. Pičín	1379		240	264	266	251	210	198	187	163	165
	10. Podolí	1390		99	101	128	109	91	85	71	43	36
34.	Javorník	1295	730	226	283	289	229	238	240	208	195	174
35.	Ješetice	.	724	383	376	331	311	332	331	317	233	206
	1. Bářov	1379		33	26	26	33	20	29	28	15	16
	2. Hlaváčkova Lhota	1543		34	28	25	21	21	19	21	18	17
	3. Ješetice	1358		110	131	110	91	103	115	105	83	72
	4. Radíč	1363		116	119	110	107	127	108	112	77	67
	5. Říkov	1219		90	72	60	59	61	60	51	40	34
36.	Kamberk	.	1133	845	883	816	809	835	843	767	433	394
	1. Hrajovice	1420		122	131	104	111	164	168	147	77	69
	2. Kamberk	1282		625	639	599	600	569	576	513	290	253
	3. Předbořice	1420		98	113	113	98	102	99	107	66	72
37.	Keblov	.	711	438	497	477	477	485	470	449	328	307
	1. Keblov	1295		332	356	339	333	344	336	336	252	238
	2. Sedlice	1391		106	141	138	144	141	134	113	76	69
38.	Kladruby	1405	473	155	179	201	192	175	167	169	347	254
39.	Kondrac	.	1277	594	616	626	671	661	740	679	564	530
	1. Dub	1390		185	186	175	231	234	274	233	154	150
	2. Kondrac	1318		318	331	360	358	358	389	373	353	328
	3. Krasovice	1359		91	99	91	82	69	77	73	57	52
40.	Kozmice	.	796	545	626	678	575	654	543	460	391	375
	1. Kácova Lhota	1387		157	179	193	146	161	143	110	107	94
	2. Kozmice	1352		223	288	330	300	366	277	260	224	235
	3. Rousínov	1554		165	159	155	129	127	123	90	60	46
41.	Krhanice	.	1347	419	459	545	660	705	661	1204	1146	905
	1. Dolní Požáry	1544		31	37	91	101	95	91	141	92	61
	2. Krhanice	1360		341	379	413	446	456	449	473	554	666
	3. Prosečnice	1497		47	43	41	113	154	121	590	500	178
42.	Krňany	.	1225	706	797	861	813	843	778	757	552	562
	1. Krňany	1061		277	301	335	329	341	311	308	203	193
	2. Teletín	1379		204	191	229	219	215	210	194	140	145
	3. Třebosín	1310		225	305	297	265	287	257	255	209	224
43.	Křečovice	.	3186	2258	2210	2186	1999	1931	1843	1716	1203	1091
	1. Brdečný	1552		39	35	39	38	36	34	26	17	13
	2. Hodětice	1352		73	80	78	59	59	62	50	33	26
	3. Hořetice	1271		171	159	165	149	140	136	132	90	88
	4. Hůrka	1375		59	54	60	55	56	56	48	33	40
	5. Krchleby	1271		258	256	230	194	189	180	174	133	119

Poř. č. obce	Počet obyvatel				Počet domů													
	1970	1980	1991	2001	1869	1880	1890	1900	1910	1921	1930	1950	1961	1970	1980	1991	2001	
	54	36	52	42	8	10	10	10	8	9	10	9	10	10	11	13	20	
27.	180	167	153	141	34	36	35	37	39	39	39	40	40	39	40	46	49	
28.	108	110	108	110	33	33	33	33	28	27	27	27	26	24	24	31	32	
29.	1261	1110	938	1002	190	183	187	191	204	224	304	420	331	327	304	419	427	
	588	595	525	567	92	91	97	99	112	123	169	218	331	173	178	249	270	
	134	116	102	112	18	13	12	12	10	11	9	8	.	12	12	11	8	
	189	147	103	113	32	31	31	31	32	35	49	72	.	57	43	60	57	
	75	68	55	59	26	26	25	26	24	23	23	34	.	24	21	28	28	
	275	184	153	151	22	22	22	23	26	32	54	88	.	61	50	71	64	
30.	107	76	80	57	28	28	28	29	29	31	31	32	28	27	25	29	29	
31.	475	462	471	456	95	97	98	98	102	100	108	125	114	119	119	151	168	
	305	340	371	352	53	55	56	56	58	58	63	69	114	72	80	97	110	
	39	26	24	25	9	9	9	9	10	10	11	11	.	10	8	15	16	
	110	82	61	71	24	24	25	25	26	24	26	30	.	27	24	29	32	
	21	14	15	8	9	9	8	8	8	8	8	15	.	10	7	10	10	
32.	294	244	185	184	62	65	68	70	76	79	85	87	78	74	69	78	90	
	18	17	3	6	3	3	3	4	4	4	5	6	.	5	4	4	9	
	60	52	31	25	22	23	24	23	24	24	28	29	.	19	15	18	23	
	158	139	126	133	26	28	29	31	36	38	39	38	78	37	38	43	48	
	58	36	25	20	11	11	12	12	12	13	13	14	.	13	12	13	10	
33.	1130	943	891	893	241	257	269	271	277	286	323	329	309	288	272	335	348	
	89	74	51	42	25	27	28	28	30	31	32	33	.	30	24	28	29	
	32	23	18	27	11	11	12	11	12	12	14	13	.	11	10	12	13	
	25	15	15	17	10	10	11	11	11	13	12	12	40	10	6	8	10	
	400	358	379	443	67	76	75	79	85	87	106	114	198	106	109	143	151	
	116	101	77	70	30	31	33	34	34	34	38	37	.	30	28	30	32	
	59	47	47	46	16	16	17	17	16	17	19	20	.	14	13	19	18	
	192	162	172	144	33	34	35	33	29	30	34	34	71	30	31	37	35	
	66	47	33	25	10	12	14	15	15	16	21	20	.	17	16	19	19	
	125	102	89	72	28	28	30	30	32	33	34	34	.	31	30	33	34	
	26	14	10	7	11	12	14	13	13	13	13	12	.	9	5	6	7	
34.	164	160	148	136	35	36	37	39	41	42	44	50	45	43	37	45	49	
35.	185	173	145	125	45	51	45	52	51	54	62	61	53	51	51	62	65	
	16	11	11	10	4	4	3	4	4	5	6	6	.	4	4	6	7	
	14	8	6	6	4	4	3	3	3	3	4	4	.	4	3	3	4	
	69	69	59	49	13	15	15	15	16	18	19	19	53	18	21	23	24	
	59	57	47	47	13	17	13	19	17	17	21	21	.	16	16	21	21	
	27	28	22	13	11	11	11	11	11	11	12	11	.	9	7	9	9	
36.	306	268	195	170	130	127	132	134	135	141	151	151	117	107	90	137	144	
	61	44	33	26	17	18	17	18	19	19	20	21	.	16	15	19	19	
	190	176	132	118	97	93	99	100	100	106	114	115	117	77	61	103	110	
	55	48	30	26	16	16	16	16	16	16	17	15	.	14	14	15	15	
37.	285	255	204	203	64	67	72	74	80	84	85	91	77	73	69	92	97	
	235	212	173	176	42	42	45	47	53	57	59	66	77	58	55	73	75	
	50	43	31	27	22	25	27	27	27	27	26	25	.	15	14	19	22	
38.	234	259	279	195	23	22	24	25	26	26	28	30	39	39	36	41	40	
39.	441	382	437	469	79	79	84	90	97	105	111	120	119	115	104	143	158	
	114	94	96	110	23	23	23	24	27	28	28	30	.	28	26	34	35	
	275	244	308	319	43	43	48	53	57	64	70	76	119	74	67	96	107	
	52	44	33	40	13	13	13	13	13	13	13	14	.	13	11	13	16	
40.	358	309	234	231	74	81	90	97	102	102	103	108	105	99	92	112	115	
	88	64	47	41	22	20	24	26	26	25	25	29	.	26	21	29	26	
	217	217	171	173	28	38	41	48	54	55	58	61	105	60	59	67	74	
	53	28	16	17	24	23	25	23	22	22	20	18	.	13	12	16	15	
41.	940	857	728	782	46	53	59	70	81	94	137	191	179	209	211	262	281	
	65	60	34	139	2	2	6	9	9	9	18	26	.	13	13	17	53	
	630	554	498	459	40	47	49	54	63	73	101	147	179	159	155	193	176	
	245	243	196	184	4	4	4	7	9	12	18	18	.	37	43	52	52	
42.	441	397	335	328	81	96	104	109	118	126	189	340	160	139	127	188	200	
	170	179	168	177	29	40	44	48	51	55	67	89	160	54	51	76	78	
	115	94	74	63	23	21	22	22	27	29	49	94	.	30	29	40	42	
	156	124	93	88	29	35	38	39	40	42	73	157	.	55	47	72	80	
43.	941	849	752	711	290	312	325	336	338	341	365	372	295	273	250	317	325	
	14	13	12	12	5	5	5	5	5	5	5	8	.	4	4	4	5	
	30	33	20	18	7	7	7	9	7	7	7	9	.	8	7	9	9	
	101	90	90	68	25	26	26	26	26	26	27	26	63	22	21	26	28	
	30	33	31	24	9	9	9	9	9	9	9	7	.	8	9	9	10	
	102	92	70	65	31	33	34	34	34	33	36	33	33	28	27	28	28	

Poř. č. obce	Obec, část obce	Prv. pís. zmlínka	Výměra v ha	Počet obyvatel								
				1869	1880	1890	1900	1910	1921	1930	1950	1961
	6. Křečovice	1352		290	311	325	321	294	249	285	221	244
	7. Lhotka	1383		25	36	27	28	31	22	20	11	9
	8. Nahoruby	1012		340	310	300	302	288	284	268	204	185
	9. Poličany	1561		41	60	62	55	52	58	41	26	17
	10. Skrýšov	1370		89	75	67	66	75	64	62	43	35
	11. Strážovice	1383		225	187	197	173	157	158	132	95	94
	12. Vlkonice	1318		256	284	283	232	222	225	205	116	116
	13. Zhorný	1398		81	87	75	68	65	70	51	51	50
	14. Živohošť	1057		311	276	278	259	267	245	222	130	55
44.	Křivsoudov	.	1366	985	1021	896	901	894	879	729	647	619
	1. Jenišovice	1289		60	62	35	39	39	35	24	19	16
	2. Křivsoudov	1276		850	872	784	775	758	755	618	544	541
	3. Lhota Bubeneč	1379		75	87	77	87	97	89	87	84	62
45.	Kuňovice	.	1412	278	229	211	211	207	188	173	130	132
46.	Lešany	.	1450	965	890	940	963	983	1007	968	951	815
	1. Břežany	1414		475	421	455	464	468	496	520	405	329
	2. Lešany	1185		380	356	372	376	417	399	354	462	401
	3. Nová Ves	1849		110	113	113	123	98	112	94	84	85
47.	Libež	.	1450	441	445	409	378	387	397	359	246	245
48.	Litichovice	.	1402	207	208	193	144	130	125	116	97	95
49.	Loket	.	2386	1972	1950	1944	1950	1831	1768	1538	1207	946
	1. Alberovice	1399		190	171	178	166	169	172	138	120	121
	2. Bezděkov	1544		638	584	570	567	550	545	457	342	82
	3. Brzotice	1352		236	274	262	274	269	215	202	171	163
	4. Kačerov	1548		163	151	112	121	90	94	84	65	67
	5. Loket	1352		203	189	226	220	202	196	172	146	149
	6. Němčice	1318		214	236	220	247	212	206	199	157	150
	7. Radíkovice	1386		43	59	58	55	46	45	46	30	33
	8. Všebořice	1352		285	286	318	300	293	295	240	176	181
50.	Louňovice pod Bláníkem	.	1711	1257	1213	1119	1059	1089	1090	932	719	714
	1. Bykovice	1500		203	198	203	196	197	184	180	123	113
	2. Louňovice pod Bláníkem	1181		908	876	789	749	765	773	640	491	514
	3. Rejkovice	1420		45	42	36	38	39	40	35	24	14
	4. Světlá	1500		101	97	91	76	88	93	77	81	73
51.	Lštění	.	468	250	240	260	258	219	210	277	428	539
	1. Lštění	1398		198	163	179	191	165	168	242	289	278
	2. Zlenice	1318		52	77	81	67	54	42	35	139	261
52.	Maršovice	.	2417	1936	2138	2131	1982	1771	1668	1522	1114	1122
	1. Bezejovice	1395		64	81	79	79	47	68	70	52	101
	2. Dlouhá Lhota	1398		121	136	145	114	118	121	116	77	59
	3. Libeč	1388		68	95	89	88	101	95	67	54	57
	4. Maršovice	1207		712	794	795	699	606	531	502	369	351
	5. Mstětice	1552		139	154	151	132	114	108	97	95	88
	6. Podmaršovice	1207		21	25	17	24	16	17	19	13	9
	7. Řehovice	1396		131	128	131	143	122	117	105	75	76
	8. Strnadice	1384		143	144	126	122	115	118	95	73	73
	9. Tikovice	1379		24	30	28	21	28	28	20	15	10
	10. Vráce	1788		5	5	5	6	4	3	4	6	7
	11. Záhoří	1618		18	31	24	26	29	27	22	19	19
	12. Zahrádka	1382		149	171	189	178	165	158	134	89	89
	13. Zaječí	1000		117	116	146	154	103	95	99	61	63
	14. Zálesí 1. díl	1552		25	26	20	19	19	23	18	10	13
	15. Zálesí 2. díl	1552		5	7	8	5	7	5	6	5	3
	16. Zderadice	1381		194	195	178	172	177	154	148	101	104
53.	Mezno	.	1563	1178	1005	896	909	904	960	929	763	623
	1. Lažany	1318		180	147	125	118	127	135	129	90	81
	2. Mezno	1469		476	415	397	397	358	443	471	374	279
	3. Mitrovce	1414		320	319	272	269	280	247	206	167	170
	4. Stupčice	1389		182	108	89	110	122	113	90	107	78
	5. Vestec	1543		20	16	13	15	17	22	33	25	15
54.	Miličín	.	2572	2975	2768	2495	2325	2103	2118	1877	1448	1320
	1. Kahlovice	1381		72	60	53	54	47	53	53	36	34
	2. Malovice	1543		257	197	195	191	170	182	136	83	80
	3. Miličín	1284		1752	1634	1379	1280	1145	1165	1035	847	770
	4. Nasavrky	1382		83	84	89	87	77	79	67	53	48
	5. Nové Dvory	1790		122	105	104	82	68	85	58	34	41
	6. Petrovice	1318		282	283	276	257	233	227	218	175	141
	7. Reksyně	1379		31	30	23	29	27	31	23	20	19

Poř. č. obce	Počet obyvatel				Počet domů													
	1970	1980	1991	2001	1869	1880	1890	1900	1910	1921	1930	1950	1961	1970	1980	1991	2001	
	231	251	273	283	39	43	44	51	51	49	59	62	89	64	64	86	87	
	5	1	1	1	4	5	5	5	5	5	5	5	.	2	1	1	1	
	158	140	114	104	50	48	52	52	54	55	58	54	60	46	42	52	53	
	9	7	4	4	7	8	10	9	9	10	10	10	.	5	5	8	8	
	43	31	25	22	10	12	12	12	12	12	12	12	.	10	10	11	11	
	66	56	42	35	28	29	32	31	31	32	32	31	.	21	18	30	27	
	84	57	43	47	34	41	43	41	42	44	46	43	33	31	24	34	34	
	44	32	22	18	11	12	12	12	13	13	13	12	.	14	12	12	12	
	24	13	5	10	30	34	34	40	40	41	46	60	17	10	6	7	12	
44.	549	508	424	390	125	131	135	142	146	146	159	171	164	158	155	168	178	
	7	4	3	3	4	4	3	4	4	3	3	3	.	2	2	2	2	
	492	460	393	367	109	115	120	124	128	129	140	145	164	138	137	147	157	
	50	44	28	20	12	12	12	14	14	14	16	23	.	18	16	19	19	
45.	111	99	81	77	34	34	34	34	32	30	31	34	32	30	27	31	31	
46.	708	621	550	551	103	104	115	125	142	153	191	213	197	187	177	199	224	
	340	313	238	224	49	47	54	61	73	77	103	113	.	97	98	103	111	
	301	264	278	300	40	43	43	47	52	57	68	78	197	68	63	80	90	
	67	44	34	27	14	14	18	17	17	19	20	22	.	22	16	16	23	
47.	219	177	166	159	61	62	62	61	64	66	70	74	62	57	51	66	72	
48.	78	63	57	53	25	26	26	25	26	26	26	26	25	22	22	25	25	
49.	890	708	611	560	259	268	274	276	277	276	297	314	228	239	218	244	246	
	116	89	69	64	28	28	28	28	25	25	28	29	.	30	31	33	35	
	114	66	45	34	69	71	73	73	77	74	77	84	21	32	20	24	24	
	145	128	107	88	35	36	37	37	36	37	40	40	39	38	38	43	44	
	50	35	18	16	19	19	18	19	18	17	17	18	.	17	11	17	17	
	118	125	159	148	26	27	30	31	32	33	39	41	34	35	36	41	41	
	134	103	84	73	38	38	38	38	37	38	38	38	78	33	29	32	32	
	39	27	21	21	7	8	8	8	8	8	8	9	.	8	8	8	8	
	174	135	108	116	37	41	42	42	44	44	50	55	56	46	45	46	45	
50.	671	643	680	707	165	161	160	158	170	176	195	193	184	194	188	272	285	
	93	64	35	28	27	27	28	26	30	33	34	34	.	31	29	35	35	
	509	533	616	652	118	114	112	112	120	123	141	139	184	145	144	219	232	
	14	8	6	9	6	6	6	6	6	6	6	6	.	4	3	6	6	
	55	38	23	18	14	14	14	14	14	14	14	14	.	14	12	12	12	
51.	455	364	283	293	31	30	35	37	34	40	88	250	131	129	110	136	146	
	248	221	153	158	23	22	26	29	29	34	63	128	131	62	57	69	71	
	207	143	130	135	8	8	9	8	5	6	25	122	.	67	53	67	75	
52.	933	803	725	685	264	277	300	293	297	299	307	311	291	264	257	306	320	
	82	61	43	18	4	5	5	5	5	5	10	14	.	14	12	12	13	
	58	46	34	26	21	21	23	21	21	21	21	19	.	19	19	20	20	
	34	32	32	24	10	13	13	13	15	15	15	17	.	16	15	15	15	
	293	275	275	279	95	95	107	100	101	101	104	111	107	84	89	121	129	
	80	65	50	47	16	19	20	22	22	23	23	22	.	22	20	20	22	
	7	7	6	6	3	3	3	3	3	3	3	3	.	3	2	3	3	
	60	45	34	40	18	18	18	19	19	19	19	18	.	16	16	15	17	
	61	53	48	42	17	18	21	18	18	18	18	21	20	18	17	17	18	
	15	13	8	7	4	4	4	4	4	4	4	3	.	3	3	3	3	
	4	6	5	4	1	1	1	1	1	1	1	1	1	1	1	1	1	
	19	17	20	19	3	4	4	4	5	5	5	5	.	5	6	7	9	
	64	45	38	35	25	27	31	30	30	30	30	29	89	22	17	24	22	
	50	38	37	42	15	17	19	19	19	19	19	18	.	14	14	17	16	
	9	9	13	12	4	4	3	3	3	3	3	3	.	3	2	2	2	
	3	3	1	-	1	1	1	1	1	1	1	1	1	1	1	1	1	
	94	88	81	84	27	27	27	30	30	31	31	26	73	23	23	28	29	
53.	585	508	420	369	128	135	139	139	142	154	162	172	154	154	139	166	169	
	85	65	55	52	17	17	17	18	20	20	20	22	.	22	19	22	23	
	283	260	223	201	49	53	56	54	58	69	77	85	110	70	66	77	78	
	146	122	107	93	41	43	44	44	44	44	44	45	44	42	39	45	46	
	65	55	31	21	18	19	19	20	17	17	16	16	.	17	12	18	18	
	6	6	4	2	3	3	3	3	3	4	5	4	.	3	3	4	4	
54.	1132	1009	942	904	409	409	418	424	389	386	399	402	361	328	303	444	463	
	35	41	32	24	10	10	10	10	9	9	9	9	.	7	7	10	9	
	65	56	33	30	30	29	30	31	29	29	31	23	.	19	15	22	24	
	646	583	623	624	244	245	248	255	229	229	240	246	241	198	189	299	307	
	47	35	21	25	14	13	14	14	13	13	12	10	.	12	11	12	15	
	40	28	23	12	17	15	17	15	14	14	14	17	.	11	10	16	12	
	120	105	102	102	39	39	40	40	39	37	38	42	67	32	28	36	42	
	15	9	5	3	5	5	5	5	6	6	6	6	.	4	3	4	4	

Poř. č. obce	Obec, část obce	Prv. pís. zmínka	Výměra v ha	Počet obyvatel								
				1869	1880	1890	1900	1910	1921	1930	1950	1961
	8. Záhoří u Miličína	1379		298	292	298	271	273	237	232	160	151
	9. Žibkov	1379		78	83	78	74	63	59	55	40	36
55.	Miřetice	1274	245	261	240	227	228	232	234	227	167	194
56.	Mnichovice	1352	921	511	549	557	540	526	508	454	371	351
57.	Mrač	1318	615	387	451	562	554	512	483	582	568	661
58.	Načeradec	.	4846	4246	4342	3881	3723	3705	3636	3137	2229	1971
	1. Daměnice	1371		368	385	387	337	368	368	365	264	231
	2. Dolní Lhota	1499		185	202	207	199	163	179	143	87	90
	3. Horní Lhota	1499		445	519	457	387	411	402	348	251	232
	4. Načeradec	1184		1701	1690	1486	1546	1503	1419	1191	884	803
	5. Novotínky	1787		92	88	74	84	60	79	55	33	25
	6. Olešná	1397		148	175	158	164	148	156	129	106	76
	7. Pravětice	1381		287	290	270	255	281	281	237	142	125
	8. Řisnice	1457		254	299	274	215	243	228	209	133	113
	9. Slavětín	1465		465	386	305	272	268	274	222	132	122
	10. Vračkovice	1356		206	202	167	167	171	176	171	133	105
	11. Zdiměřice	1459		95	106	96	97	89	74	67	64	49
59.	Nemíž	1471	394	183	175	177	164	171	152	126	102	96
60.	Nespeky	.	497	420	399	376	399	382	367	469	572	592
	1. Ledce	1352		32	30	28	38	47	36	48	18	24
	2. Městečko	1497		169	167	152	191	153	165	185	248	181
	3. Nespeky	1380		219	202	196	170	182	166	236	306	387
61.	Netvořice	.	1788	1375	1451	1320	1305	1297	1164	1161	875	998
	1. Dunávice	1255		89	108	99	134	118	112	121	80	92
	2. Lhota	1498		76	50	41	54	44	39	39	20	23
	3. Maskovice	1200		123	124	120	101	101	95	87	58	62
	4. Netvořice	1205		878	953	873	845	849	734	769	598	693
	5. Radějovice	1410		19
	6. Tuchyně	1318		76	90	76	67	81	76	57	66	58
	7. Všetice	1061		133	126	111	104	104	108	88	53	51
62.	Neustupov	.	2869	2281	2263	2199	2067	1901	1643	1563	1059	1071
	1. Barčov	1379		52	60	61	58	61	50	49	30	23
	2. Bořetice	1544		121	132	111	113	112	103	92	78	48
	3. Broumovice	1359		138	141	137	125	125	111	109	87	70
	4. Dolní Borek	1379		79	82	71	62	72	53	49	33	32
	5. Hojšín	1620		26	41	31	30	33	34	25	22	25
	6. Chlístov	1384		77	103	94	77	82	65	64	41	40
	7. Jiřetice	1318		192	199	189	206	188	177	181	112	125
	8. Královna	1790		114	113	102	75	65	.	68	.	.
	9. Neustupov	1279		863	779	771	721	632	531	509	346	354
	10. Podlesí	1406		150	168	171	171	175	130	120	69	74
	11. Sedlečko	1550		54	40	51	47	38	33	41	13	46
	12. Slavín	1386		111	98	34	32	28	29	16	20	19
	13. Vlčkovice	1379		160	152	241	227	176	219	139	143	149
	14. Vrchy	1652		19	21	24	28	21	22	22	13	7
	15. Záhoříčko	1382		37	36	36	37	40	35	29	19	25
	16. Zálesí	1378		53	57	47	31	28	32	29	12	12
	17. Žinice	1437		35	41	28	27	25	19	21	21	22
63.	Neveklov	.	5445	4031	4180	4175	4008	3778	3579	3389	2426	2499
	1. Bělce	1310		398	379	401	351	318	324	305	202	194
	2. Blažim	1000		221	214	239	223	215	206	183	118	118
	3. Borovka	1720		101	90	96	87	88	79	68	74	72
	4. Dalešice	1388		162	211	170	141	164	169	171	96	82
	5. Doloplazy	1495		16	17	17	16	19	14	16	10	12
	6. Dubovka	1578		78	72	65	69	68	59	54	32	29
	7. Hůrka Kapinos	1563		56	59	59	47	49	50	49	37	31
	8. Chvojínek	1352		134	123	137	138	130	112	105	78	53
	9. Jablonná	1318		242	269	259	277	276	260	228	173	192
	10. Kožlí	1318		17	16	16	9	5	6	6	3	2
	11. Lipka	1788		79	92	72	51	50	52	46	39	48
	12. Mlékovice	1349		178	192	167	189	160	132	123	99	93
	13. Nebřich	1310		147	171	137	114	119	114	111	52	63
	14. Neštětice	1310		136	157	159	157	142	148	161	103	98
	15. Neveklov	1285		1017	1108	1102	1170	1131	1025	996	767	816
	16. Ouštice	1205		196	195	202	174	141	158	148	91	104
	17. Příbyšice	1318		301	296	252	236	202	186	167	132	129
	18. Radslavice	1285		107	108	113	119	102	98	95	62	56
	19. Spolí	1285		70	70	77	70	70	74	64	48	39

Poř. č. obce	Počet obyvatel				Počet domů													
	1970	1980	1991	2001	1869	1880	1890	1900	1910	1921	1930	1950	1961	1970	1980	1991	2001	
	136	131	90	73	39	42	43	43	41	40	40	39	53	36	34	38	40	
	28	21	13	11	11	11	11	11	9	9	9	10	.	9	6	7	10	
55.	165	128	125	155	36	36	36	37	37	36	37	43	39	39	42	45	53	
56.	304	265	231	238	76	78	78	82	88	89	95	97	92	88	82	99	103	
57.	650	613	577	643	42	50	57	61	64	65	106	190	146	153	168	195	218	
58.	1658	1341	1154	1055	552	547	537	535	539	546	565	574	513	481	413	520	546	
	195	160	121	100	58	61	57	63	62	64	68	66	60	54	48	56	57	
	83	76	70	60	24	23	23	23	24	25	25	27	.	24	22	25	25	
	175	136	120	97	58	59	59	59	60	61	61	61	88	57	50	52	53	
	661	587	586	579	217	206	201	203	204	207	214	227	229	189	173	236	256	
	20	14	6	3	7	5	7	5	8	8	8	7	.	6	5	6	7	
	68	44	34	41	26	22	25	25	24	24	26	28	.	23	17	21	23	
	96	61	40	35	41	41	41	42	42	42	43	46	36	35	20	31	33	
	117	76	62	49	27	33	33	32	32	32	35	31	39	25	19	25	25	
	109	96	57	42	46	48	46	41	40	40	40	37	33	30	27	31	30	
	86	66	46	39	34	34	30	29	30	30	32	33	28	29	24	30	29	
	48	25	12	10	14	15	15	13	13	13	13	11	.	9	8	7	8	
59.	79	73	47	37	33	33	33	31	31	29	28	26	22	22	20	19	20	
60.	520	469	389	447	38	35	38	43	46	56	88	301	141	145	136	160	188	
	17	6	5	5	2	2	2	4	4	4	5	37	.	4	3	2	2	
	143	130	99	119	15	16	17	19	21	27	37	102	.	42	37	43	52	
	360	333	285	323	21	17	19	20	21	25	46	162	141	99	96	115	134	
61.	890	934	1113	1064	166	155	161	173	175	173	223	233	245	237	249	331	345	
	67	56	44	47	15	13	15	17	17	17	22	23	.	16	18	22	24	
	19	11	14	12	9	8	8	8	8	7	8	7	.	6	5	6	7	
	49	35	28	23	12	11	11	12	13	14	13	15	.	12	13	14	14	
	639	753	975	935	100	95	99	105	107	104	149	157	245	171	186	258	266	
	16	15	12	8	7	6	7	7	
	56	37	23	23	11	11	11	11	12	12	12	11	.	11	11	10	11	
	44	27	17	16	19	17	17	20	18	19	19	20	.	14	10	14	16	
62.	960	775	588	518	274	275	289	298	285	281	288	282	254	238	203	229	236	
	22	5	6	6	8	8	8	8	8	8	9	10	.	6	1	1	1	
	31	29	16	21	14	16	16	17	17	18	18	20	.	11	10	9	12	
	73	48	28	24	19	19	20	20	18	18	20	20	51	17	16	13	12	
	30	26	17	13	9	10	9	10	9	9	8	8	.	8	7	7	7	
	12	2	-	4	4	4	4	4	4	4	4	5	.	3	2	2	4	
	99	43	27	26	16	11	11	17	13	13	13	13	.	18	11	9	8	
	87	153	141	104	24	25	26	26	28	27	30	24	69	21	29	38	40	
	60	52	37	30	15	17	16	15	12	12	14	.	.	20	20	22	16	
	325	255	205	191	103	104	109	108	108	109	107	102	134	85	67	81	79	
	62	39	29	26	16	21	23	23	24	23	24	25	.	20	15	16	20	
	37	17	16	9	8	8	9	9	6	6	5	5	.	6	3	3	3	
	19	17	5	-	11	5	6	6	2	1	1	1	.	2	1	1	4	
	58	57	35	38	10	12	17	19	19	18	20	34	.	10	10	13	15	
	3	2	1	1	4	4	4	4	4	4	4	4	.	3	2	2	2	
	21	15	12	13	6	4	4	5	4	4	4	4	.	4	4	5	6	
	2	-	-	-	2	2	2	2	4	3	3	3	.	-	-	1	1	
	19	15	13	12	5	5	5	5	5	4	4	4	.	4	5	6	6	
63.	2383	2383	2289	2359	484	505	527	542	565	580	633	640	575	553	519	675	737	
	135	121	107	105	47	49	50	51	49	52	59	57	54	46	36	52	60	
	105	66	60	57	31	32	35	37	39	40	40	40	34	34	25	32	34	
	68	70	58	66	15	16	16	16	16	15	16	17	.	15	16	17	20	
	80	61	47	55	23	23	27	27	28	29	33	29	18	18	17	20	22	
	6	5	7	4	2	2	2	2	2	2	2	2	.	1	1	1	1	
	26	20	17	17	11	11	11	11	11	11	11	12	.	7	4	7	7	
	39	32	22	23	8	8	8	8	9	8	9	10	.	7	8	10	10	
	45	48	35	34	17	20	20	21	21	21	21	19	.	13	11	15	18	
	210	207	166	158	27	31	31	32	36	40	50	46	58	40	34	51	54	
	1	-	-	-	2	2	2	2	1	1	1	1	1	1	-	-	-	
	38	23	20	27	9	9	10	10	10	11	11	9	.	9	8	11	11	
	64	59	63	48	23	23	25	24	23	22	23	20	91	16	18	23	25	
	54	34	26	32	20	22	23	20	20	21	24	19	.	15	13	20	22	
	81	52	38	38	17	18	19	19	21	23	25	25	39	23	18	23	27	
	799	986	1095	1449	117	123	128	138	150	155	168	180	196	178	190	251	283	
	89	78	51	40	21	21	23	22	23	26	28	31	.	27	22	28	29	
	120	89	65	55	24	24	24	26	26	25	29	32	28	29	27	30	31	
	40	48	31	22	18	19	19	18	18	18	18	19	.	17	15	17	21	
	37	40	23	22	8	9	9	9	10	11	11	13	.	10	12	11	10	

Poř. č. obce	Obec, část obce	Prv. pís. zmlínka	Výměra v ha	Počet obyvatel								
				1869	1880	1890	1900	1910	1921	1930	1950	1961
	20. Tloskov	1376		177	152	196	158	157	147	132	83	137
	21. Zádolí	1788		165	158	209	194	149	151	147	116	119
	22. Zárybnice	1285		33	31	30	18	23	15	14	11	12
64.	Olbramovice	.	2535	1973	1788	1710	1624	1645	1712	1684	1278	1381
	1. Babice	1549		15	12	10	12	10	14	13	5	8
	2. Dvůr Semtín	1383		23	36	45	39	50	74	32	19	30
	3. Kochnov	1320		76	61	47	51	60	50	40	41	43
	4. Křešice	1390		233	195	203	188	184	182	175	135	134
	5. Mokřany	1584		47	41	46	31	31	37	35	39	37
	6. Olbramovice Městečko	1352		122	98	87	84	94	113	112	67	74
	7. Olbramovice Ves	1352		367	368	371	342	368	390	456	389	438
	8. Podolí	1398		27	35	37	39	26	29	22	18	12
	9. Radotín	1233		108	88	98	92	84	75	76	52	40
	10. Semtín	1383		157	158	156	151	134	121	111	69	66
	11. Semtínek	1383		77	59	58	55	58	54	62	37	33
	12. Slavkov	1360		133	104	127	107	115	111	103	76	67
	13. Tomice II	1359		398	364	271	274	274	286	306	229	235
	14. Veselka	1482		51	31	23	23	25	53	41	40	89
	15. Zahradnice	1550		139	138	131	136	132	123	100	62	75
65.	Ostrov	1411	336	211	226	196	210	211	220	183	150	146
66.	Ostředek	.	1297	1098	992	971	853	824	764	667	506	505
	1. Bělčice	1390		135	151	133	116	118	119	107	69	59
	2. Mžižovice	1427		114	125	123	99	89	83	77	73	70
	3. Ostředek	1356		521	388	390	343	324	294	265	199	229
	4. Třemošnice	1397		270	284	288	261	266	253	205	154	135
	5. Vráž	1406		58	44	37	34	27	15	13	11	12
67.	Pavlovice	1391	391	323	311	293	278	280	260	272	187	222
68.	Petroupim	.	951	480	501	486	476	457	447	413	317	303
	1. Petroupec	1318		90	96	100	104	103	87	82	57	60
	2. Petroupim	1318		327	311	311	301	284	292	275	216	206
	3. Sembratec	1497		63	94	75	71	70	68	56	44	37
69.	Popovice	.	1171	1229	1339	1230	1109	1118	1054	992	607	535
	1. Kamenná Lhota	1400		111	122	133	119	116	116	114	57	43
	2. Kondratice	1400		41	40	33	37	32	30	33	18	16
	3. Mladovice	1389		217	245	230	199	179	176	161	122	102
	4. Pazderná Lhota	1545		58	73	73	62	59	51	56	25	42
	5. Popovice	1295		687	701	627	585	568	536	510	319	285
	6. Věžníčky	1400		115	158	134	107	164	145	118	66	47
70.	Poříčí nad Sázavou	.	927	866	860	865	790	913	891	989	980	1050
	1. Hvozdec	1390		83	79	64	52	58	60	47	33	44
	2. Poříčí nad Sázavou	1352		783	781	801	738	855	831	942	947	1006
71.	Postupice	.	4001	2775	2821	2650	2588	2564	2444	2203	1720	1670
	1. Buchov	1413		39	45	37	36	27	34	25	18	20
	2. Čelivo	1370		203	205	204	215	208	188	188	108	90
	3. Dobříčkov	1318		213	181	153	169	163	169	140	117	101
	4. Holčovice	1400		128	119	105	90	114	119	108	78	54
	5. Jemniště	1381		201	221	213	254	224	225	176	115	122
	6. Lhota Veselka	1385		77	87	94	93	90	75	58	48	55
	7. Lísek	1720		117	103	111	122	138	104	111	107	112
	8. Milovanice	1404		225	229	207	193	209	196	164	123	104
	9. Miroslav	1381		102	139	153	147	142	127	130	90	100
	10. Mokliny	1788		30	36	28	21	27	30	17	20	20
	11. Nová Ves	1544		342	291	279	254	254	236	221	148	141
	12. Postupice	1205		771	807	735	673	640	635	620	554	540
	13. Pozov	1370		132	166	142	152	151	138	124	97	93
	14. Roubíčková Lhota	1387		105	104	100	90	97	97	68	44	57
	15. Sušice	1654		32	30	29	30	26	24	20	19	20
	16. Vrbětín	1389		58	58	60	49	54	47	33	34	41
72.	Pravonín	.	1980	1547	1460	1393	1333	1363	1307	1191	919	883
	1. Buková	1381		94	110	110	95	88	82	65	60	59
	2. Karhule	1406		140	116	101	110	106	116	123	75	71
	3. Křížov	1405		274	272	249	251	288	299	269	184	163
	4. Lesáky	1420		114	77	85	82	87	79	66	48	43
	5. Pravonín	1352		799	762	720	666	672	628	583	470	480
	6. Tisek	1437		101	97	106	100	95	83	67	67	55
	7. Volavka	1720		25	26	22	29	27	20	18	15	12
73.	Přestavky u Čerčan	.	648	500	508	506	491	455	410	397	353	332
	1. Čistec	1844		129	118	102	100	105	91	83	75	58

Kraj Středočeský

Okres Benešov

Poř. č. obce	Počet obyvatel				Počet domů													
	1970	1980	1991	2001	1869	1880	1890	1900	1910	1921	1930	1950	1961	1970	1980	1991	2001	
	240	251	278	31	15	13	14	19	21	17	19	22	.	14	12	13	10	
	95	83	76	71	24	25	27	27	28	29	32	34	56	29	28	39	39	
	11	10	4	5	5	5	4	3	3	3	3	3	.	4	4	4	3	
64.	1268	1185	1126	1105	208	219	223	224	235	251	295	317	325	327	335	400	424	
	5	3	1	3	1	1	1	2	2	2	2	1	.	1	1	1	1	
	24	21	12	3	1	1	1	1	3	3	3	3	.	3	3	1	3	
	31	16	14	12	7	7	8	7	7	6	7	9	.	8	8	8	8	
	130	107	101	87	21	21	22	23	26	27	34	35	67	34	30	35	39	
	24	17	14	10	5	5	5	5	5	5	6	8	.	7	6	8	8	
	64	49	47	51	12	12	12	12	13	15	17	16	.	14	15	17	15	
	431	515	554	559	33	37	38	41	45	54	76	90	195	103	132	167	179	
	15	10	11	7	3	3	2	2	2	2	3	3	.	3	2	2	3	
	40	30	23	22	14	14	14	14	14	14	14	14	.	12	10	13	7	
	50	36	33	27	19	19	20	20	20	20	20	17	.	17	15	16	18	
	35	31	24	25	9	9	9	9	9	9	9	9	.	7	7	7	8	
	58	43	33	27	13	15	16	16	17	17	18	20	.	20	17	21	21	
	202	159	112	126	49	50	50	47	48	51	57	61	63	63	56	63	73	
	100	92	106	113	4	4	4	4	4	5	8	10	.	17	15	19	19	
	59	56	41	33	17	21	21	21	20	21	21	21	.	18	18	22	22	
65.	132	89	52	49	27	29	29	32	33	36	41	42	40	37	29	38	38	
66.	437	400	361	306	140	141	147	147	149	149	149	142	132	115	111	142	143	
	41	22	17	13	21	20	20	21	20	20	20	19	.	14	11	15	16	
	70	46	31	18	15	19	19	19	18	19	20	20	.	16	15	15	15	
	222	246	246	202	57	57	60	59	63	62	61	55	92	50	51	70	70	
	98	83	67	72	40	39	42	42	44	44	43	43	40	32	32	37	37	
	6	3	-	1	7	6	6	6	4	4	5	5	.	3	2	5	5	
67.	200	217	192	165	45	44	42	43	46	46	51	55	54	56	57	62	64	
68.	267	267	281	290	66	73	76	75	73	74	78	80	76	72	70	93	97	
	50	40	32	31	14	14	16	15	15	15	16	15	.	15	11	12	14	
	181	204	231	232	44	47	48	48	46	47	50	52	76	46	49	72	74	
	36	23	18	27	8	12	12	12	12	12	12	13	.	11	10	9	9	
69.	450	337	275	259	142	153	153	152	155	164	173	177	145	130	113	171	164	
	30	24	18	23	16	19	19	21	19	20	21	21	.	11	10	21	19	
	14	13	6	3	5	5	5	5	5	5	5	4	.	4	4	4	4	
	99	73	60	49	34	26	28	25	27	30	33	36	.	30	25	32	33	
	21	16	14	15	7	9	8	8	8	10	8	9	.	5	5	7	8	
	255	189	159	152	66	75	74	74	76	79	86	88	145	69	61	85	82	
	31	22	18	17	14	19	19	19	20	20	20	19	.	11	8	22	18	
70.	1036	945	968	974	78	84	90	91	116	126	204	289	229	241	242	291	321	
	26	35	35	30	11	11	10	10	9	9	9	8	.	7	8	10	10	
	1010	910	933	944	67	73	80	81	107	117	195	281	229	234	234	281	311	
71.	1489	1253	1147	1125	369	378	391	391	404	407	429	458	425	405	385	497	521	
	16	9	4	1	4	4	4	4	4	4	5	5	.	4	4	4	4	
	78	56	42	45	28	30	33	33	32	30	32	33	33	25	20	29	33	
	93	66	50	49	23	23	24	24	25	27	27	28	.	24	21	21	22	
	35	23	15	6	18	17	18	18	20	21	20	22	.	12	10	18	19	
	106	94	74	85	27	26	26	26	26	26	25	23	.	22	23	26	27	
	80	33	26	41	14	15	14	14	14	14	13	14	.	20	10	12	22	
	109	84	65	66	17	16	18	18	18	18	20	32	.	34	31	38	41	
	82	70	51	46	29	30	32	33	36	36	34	35	.	31	23	29	30	
	86	60	48	46	13	20	22	22	23	23	23	26	.	21	20	27	28	
	32	12	11	9	4	4	4	4	4	4	4	4	.	11	4	5	6	
	127	117	88	84	38	38	39	38	39	39	42	42	101	36	43	43	44	
	468	487	571	566	113	114	115	114	118	119	136	145	291	121	137	200	199	
	95	84	70	52	18	19	20	21	23	24	25	28	.	24	23	27	27	
	51	39	18	16	11	10	10	10	10	11	11	9	.	9	9	11	12	
	17	11	6	5	5	5	5	5	5	4	5	5	.	4	4	4	4	
	14	8	8	8	7	7	7	7	7	7	7	7	.	7	3	3	3	
72.	768	653	556	542	217	221	215	220	208	212	228	235	219	210	186	237	239	
	51	50	35	39	17	17	17	17	15	16	15	15	.	14	14	16	16	
	65	55	44	38	18	18	18	18	18	18	19	21	.	16	16	17	17	
	141	122	100	92	38	40	38	38	40	42	46	46	73	42	38	49	50	
	34	19	6	2	13	13	13	13	13	13	13	13	.	11	7	12	11	
	412	364	340	342	109	111	107	112	103	105	117	122	146	111	97	125	127	
	53	34	25	25	18	18	18	18	15	14	14	14	.	12	11	14	14	
	12	9	6	4	4	4	4	4	4	4	4	4	.	4	3	4	4	
73.	307	262	251	255	56	63	73	76	74	74	79	135	85	76	72	90	92	
	43	30	23	11	13	13	14	15	15	15	17	17	.	12	10	10	9	

Poř. č. obce	Obec, část obce	Prv. pís. zmínka	Výměra v ha	Počet obyvatel								
				1869	1880	1890	1900	1910	1921	1930	1950	1961
	2. Doubravice 1. díl	1444		45	51	43	57	39	39	29	36	20
	3. Přestavky u Čerčan	1428		326	339	361	334	311	280	285	242	254
74.	Psáře	.	830	431	438	421	410	380	379	336	256	240
	1. Dubovka	1471		110	123	107	107	109	121	104	73	64
	2. Psáře	1352		321	315	314	303	271	258	232	183	176
75.	Pyšely	.	1282	1588	1300	1218	1138	1216	1261	1458	1351	1457
	1. Borová Lhota	1358		58	45	50	52	46	40	52	37	45
	2. Kovářovice	1318		127	105	107	93	91	82	84	64	50
	3. Nová Ves	1788		110	78	65	67	74	64	57	39	28
	4. Pyšely	1295		1077	878	819	746	818	874	1025	1026	1137
	5. Zaječice	1194		216	194	177	180	187	201	240	185	197
76.	Rabyně	.	1589	563	565	559	489	513	472	527	288	333
	1. Blaženice	1391		136	158	155	128	135	129	141	90	74
	2. Loutí	1381		86	93	94	74	82	69	99	39	37
	3. Měřín	1310		116	108	111	91	80	82	86	40	40
	4. Nedvězí	1362		144	121	124	129	146	125	128	67	79
	5. Rabyně	1227		81	85	75	67	70	67	73	52	103
77.	Radošovice	.	802	627	653	624	595	576	584	502	429	388
	1. Lipiny u Radošovic	1795		55	52	57	54	49	40	44	31	28
	2. Onšovice	1392		70	79	54	63	66	62	44	49	39
	3. Radošovice	1318		502	522	513	478	461	482	414	349	321
78.	Rataje	.	1395	449	352	311	307	330	294	293	260	233
79.	Ratměřice	.	954	718	689	687	665	626	589	503	395	366
	1. Hrzín	1318		121	107	133	127	109	101	87	73	69
	2. Ratměřice	1220		403	412	378	384	349	352	316	234	235
	3. Skrýšov	1318		194	170	176	154	168	136	100	88	62
80.	Řimovice	.	1380	330	202	180	212	210	193	191	196	162
81.	Sázava	.	2041	1862	1927	1819	1949	1754	1741	1922	1978	2285
	1. Bělokozly	1436		282	292	273	280	239	211	175	155	138
	2. Černé Budy	1053		491	519	530	540	536	487	536	472	484
	3. Čeřenice	1377		216	256	244	257	217	186	144	105	95
	4. Dojetřice	1436		146	146	129	150	101	95	83	70	53
	5. Sázava	1053		727	714	643	722	661	762	984	1176	1515
82.	Sedlec-Prčice	.	6411	6536	6606	6215	5692	5326	5138	4749	3866	3793
	1. Bolechovice	1381		263	278	247	230	187	196	174	123	90
	2. Bolešín	1469		19	23	29	23	25	19	21	17	13
	3. Božetín	1381		70	79	69	66	56	51	55	32	40
	4. Divišovice	1321		221	208	166	164	151	163	149	108	92
	5. Dvorce	1459		96	90	79	73	71	76	75	36	44
	6. Chotětice	1378		165	159	167	138	141	147	147	117	112
	7. Jetřichovice	1394		275	273	248	239	236	239	212	159	159
	8. Kvasejovice	1045		173	186	157	131	125	127	127	131	105
	9. Kvašňov	1452		118	86	79	84	77	83	73	49	40
	10. Lidkovice	1720		154	144	137	101	94	91	94	48	62
	11. Malkovice	1207		119	128	122	110	95	93	81	57	64
	12. Matějov	1545		86	76	82	78	63	67	55	38	35
	13. Měšetice	1350		319	335	303	276	275	265	233	186	178
	14. Monín	1545		52	64	47	44	34	39	34	29	21
	15. Moninec	1611		40	40	34	33	26	23	24	16	17
	16. Mrákotice	1360		113	123	85	82	94	81	80	43	66
	17. Myslkov	1291		100	100	100	85	89	80	79	59	55
	18. Náhlík	1788		12	10	7	9	8	9	8	5	5
	19. Násilov	1545		37	33	31	25	19	18	24	19	15
	20. Nové Dvory	1593		234	204	208	173	152	145	142	101	108
	21. Prčice	1184		981	1016	972	897	874	839	789	715	645
	22. Přestavky	1389		270	261	278	243	218	218	214	149	157
	23. Rohov	1391		96	93	87	90	66	66	53	39	38
	24. Sedlec	1318		1133	1155	1182	1072	1000	883	819	783	880
	25. Staré Mitrovce	1358		72	93	59	65	61	67	62	57	59
	26. Stuchanov	1545		99	90	84	96	86	85	84	66	72
	27. Sušetice	1450		235	281	252	231	198	193	162	148	132
	28. Šanovice	1394		122	116	102	108	107	118	99	74	80
	29. Uhřice	1388		163	180	160	155	150	161	138	90	76
	30. Včelákova Lhota	1469		64	60	66	54	45	45	38	35	32
	31. Veletín	1291		156	145	133	127	118	98	92	82	70
	32. Víska	1564		102	99	99	87	72	81	74	56	43
	33. Vozerovice	1318	
	34. Vrchotice	1370		245	240	205	194	198	171	158	129	117

Poř. č. obce	Počet obyvatel				Počet domů													
	1970	1980	1991	2001	1869	1880	1890	1900	1910	1921	1930	1950	1961	1970	1980	1991	2001	
	27	9	3	4	7	7	7	8	7	7	7	11	.	8	5	5	2	
	237	223	225	240	36	43	52	53	52	52	55	107	85	56	57	75	81	
74.	203	165	137	121	53	56	64	66	61	60	66	68	64	60	49	73	68	
	43	31	22	14	16	17	18	18	18	18	18	19	19	17	11	19	19	
	160	134	115	107	37	39	46	48	43	42	48	49	45	43	38	54	49	
75.	1275	1280	1116	1196	153	157	152	155	168	182	245	352	321	321	325	387	447	
	49	54	53	56	7	7	7	7	7	7	9	16	.	15	14	20	21	
	45	36	25	23	16	16	16	16	16	16	16	23	.	14	13	14	15	
	20	19	32	34	11	11	11	10	10	10	12	12	.	7	7	13	12	
	979	1036	881	933	95	99	94	98	108	118	168	252	321	235	246	280	327	
	182	135	125	150	24	24	24	24	27	31	40	49	.	50	45	60	72	
76.	278	224	198	227	76	73	75	77	79	81	86	99	80	77	74	126	143	
	81	80	62	77	20	20	21	20	21	21	21	18	31	20	22	24	31	
	36	27	22	21	12	12	11	11	11	11	12	17	.	11	7	19	30	
	43	26	26	31	16	16	17	17	17	18	19	15	.	10	9	18	35	
	61	53	48	40	18	15	16	19	20	20	20	30	.	18	16	21	19	
	57	38	40	58	10	10	10	10	10	11	14	19	49	18	20	44	28	
77.	378	348	298	297	80	90	93	93	98	100	105	112	98	99	111	129	136	
	33	17	8	5	6	6	7	7	8	8	8	10	.	8	7	7	8	
	29	18	16	22	10	11	11	11	12	13	13	15	.	7	6	11	19	
	316	313	274	270	64	73	75	75	78	79	84	87	98	84	98	111	109	
78.	213	197	193	189	52	52	54	53	52	53	51	51	48	50	52	59	60	
79.	380	358	322	301	71	76	81	81	88	86	98	102	96	97	85	107	125	
	65	50	27	15	15	15	16	16	16	17	17	17	16	16	15	15	18	
	265	262	263	262	39	43	47	46	52	52	64	68	80	66	55	77	91	
	50	46	32	24	17	18	18	19	20	17	17	17	.	15	15	15	16	
80.	184	151	176	186	32	32	33	33	32	35	36	42	40	40	42	51	59	
81.	2780	3637	3688	3728	223	228	234	237	266	289	374	482	447	483	532	668	733	
	152	95	98	83	38	36	40	39	42	42	42	46	.	35	31	38	39	
	471	501	602	655	63	65	65	67	77	79	103	129	.	130	157	219	244	
	69	62	63	58	30	31	34	32	34	31	33	50	.	24	23	33	39	
	38	24	19	19	20	20	20	20	21	20	20	30	.	14	11	20	23	
	2050	2955	2906	2913	72	76	75	79	92	117	176	227	447	280	310	358	388	
82.	3569	3403	3202	2946	865	892	891	896	900	889	947	991	899	877	849	1032	1076	
	88	77	43	43	35	35	32	32	32	28	32	34	.	26	21	24	26	
	15	13	8	7	4	4	4	3	3	3	4	3	.	3	3	3	3	
	22	21	15	14	8	9	9	9	9	9	9	11	.	6	6	7	7	
	77	53	65	65	26	27	27	27	27	27	25	25	79	21	17	24	25	
	39	37	23	16	14	14	14	14	14	14	13	15	.	11	10	11	11	
	96	97	67	51	16	18	19	18	18	18	21	24	.	23	22	22	23	
	166	150	144	125	41	43	43	43	43	43	42	42	48	35	33	40	42	
	83	86	110	115	23	23	24	24	25	26	28	29	183	21	22	28	30	
	49	29	23	19	13	13	12	12	13	13	13	13	.	15	9	11	12	
	53	39	32	26	21	21	21	21	19	18	17	20	.	15	11	13	15	
	50	42	36	27	20	19	20	20	19	19	22	18	.	13	10	12	13	
	38	29	15	17	12	13	13	13	12	11	11	12	.	9	9	11	12	
	147	143	114	99	47	47	47	47	45	41	43	47	.	42	36	44	44	
	26	21	16	14	7	8	6	8	6	6	6	6	.	5	5	5	5	
	14	9	1	5	5	5	5	5	4	4	4	5	.	3	3	5	6	
	65	48	53	53	12	12	12	12	13	12	12	12	.	16	13	16	21	
	37	36	26	25	14	15	15	15	15	15	16	17	.	15	10	11	12	
	5	3	6	5	1	1	1	1	1	1	1	1	1	1	1	1	1	
	14	9	4	7	4	4	4	4	4	4	4	5	.	4	3	3	3	
	114	100	76	57	28	29	29	29	29	29	29	27	.	24	23	25	25	
	645	580	535	519	133	135	134	139	140	142	153	168	.	159	153	187	198	
	138	186	186	167	33	35	36	34	39	37	40	43	110	36	34	43	44	
	28	24	17	19	12	13	13	13	13	13	13	11	.	10	6	10	10	
	900	1007	1111	1051	153	156	157	159	163	165	191	204	348	196	225	287	293	
	47	43	38	38	6	7	5	5	7	8	11	12	.	9	10	11	13	
	57	42	37	28	15	16	17	17	17	17	17	16	.	16	14	16	16	
	115	103	85	63	32	33	34	34	33	33	34	36	.	28	29	33	33	
	68	56	34	32	15	15	15	16	17	15	17	17	.	16	15	15	15	
	74	64	77	74	23	24	24	22	22	22	25	24	75	20	21	28	29	
	25	10	5	5	9	9	9	9	8	8	7	7	.	6	5	7	6	
	64	46	27	20	19	20	21	21	22	22	22	21	.	16	14	16	16	
	24	21	14	7	15	16	16	16	16	16	15	14	.	12	11	14	13	
	.	.	.	9	2	
	116	119	113	88	31	35	34	36	34	33	32	34	55	27	28	31	33	

Poř. č. obce	Obec, část obce	Prv. pís. zmínka	Výměra v ha	Počet obyvatel								
				1869	1880	1890	1900	1910	1921	1930	1950	1961
	35. Záběhlice	1393		90	112	96	77	79	71	52	49	50
	36. Záhofí a Kozinec	1389		42	26	43	32	36	30	28	21	21
83.	Slověnice	1544	295	172	188	174	163	139	152	150	92	98
84.	Smilkov	.	1120	796	690	719	669	683	649	628	518	511
	1. Kouty	1368		91	91	95	84	87	90	79	71	67
	2. Lištěnec	1356		71	57	60	63	53	50	58	36	37
	3. Oldřichovec	1352		77	75	86	72	67	61	61	48	50
	4. Plachova Lhota	1410		96	98	93	70	80	69	74	66	53
	5. Smilkov	1383		422	322	339	339	345	334	323	275	286
	6. Zechov	1379		39	47	46	41	51	45	33	22	18
85.	Snět	1352	602	312	365	396	410	406	356	320	253	271
86.	Soběhrdy	.	1012	742	755	771	662	625	613	623	500	442
	1. Mezihoří	1428		212	248	265	197	178	186	217	156	144
	2. Phov	1428		91	100	96	88	74	81	71	54	47
	3. Soběhrdy	1360		230	229	215	193	203	187	184	167	129
	4. Žiňanky	1408		94	81	95	97	86	86	80	64	68
	5. Žiňany	1085		115	97	100	87	84	73	71	59	54
87.	Soutice	.	1087	920	950	891	918	844	783	663	505	505
	1. Černýš	1362		117	113	123	114	105	107	96	68	57
	2. Kalná	1379		103	94	97	98	103	69	72	63	62
	3. Soutice	1295		700	743	671	706	636	607	495	374	386
88.	Stranný	.	551	304	294	287	302	275	253	235	161	151
	1. Břevnice	1563		72	53	38	48	48	44	38	20	17
	2. Stranný	1184		232	241	249	254	227	209	197	141	134
89.	Strojetice	1379	501	358	371	420	427	415	428	411	293	284
90.	Struhařov	.	2195	1739	1738	1666	1612	1498	1495	1344	1055	964
	1. Babčice	.		11	14	16	14	12	10	9	10	.
	2. Bořeňovice	1205		273	314	299	319	287	288	265	167	168
	3. Budkov	1788		63	74	61	65	64	58	51	55	36
	4. Býkovice	1358		132	135	134	137	124	115	91	87	76
	5. Dolní Podhájí	1544		32	28	24	24	28	21	25	19	14
	6. Hlíňanky
	7. Horní Podhájí	1544		68	60	65	65	58	65	53	40	38
	8. Jezero	1356		139	144	126	121	118	102	119	78	71
	9. Myslíc	1440		207	185	152	147	120	116	106	96	69
	10. Pecínov	1391		78	73	69	68	52	52	47	34	.
	11. Skalice	1788		74	74	82	81	82	94	80	83	85
	12. Struhařov	1370		296	318	311	281	289	281	270	225	291
	13. Střížkov	1318		157	147	134	104	104	132	95	74	47
	14. Svatý Jan	1844		99	86	95	94	81	68	60	43	38
	15. Věřice	1407		110	86	98	92	79	93	73	44	31
91.	Střeziměř	.	820	968	867	802	700	686	711	711	551	593
	1. Bonkovice	1545		281	247	208	140	141	146	124	86	80
	2. Černotice	1532		50	48	44	39	33	35	29	25	24
	3. Dolní Dobřešov	1378		52	53	42	35	32	37	34	30	23
	4. Horní Dobřešov	1378		56	55	38	33	36	43	44	31	25
	5. Střeziměř	1219		529	464	470	453	444	450	480	379	441
92.	Studený	.	442	385	387	380	330	344	330	288	238	252
	1. Petrova Lhota	1464		86	66	81	71	68	57	52	33	38
	2. Studený	1354		299	321	299	259	276	273	236	205	214
93.	Šetějovice	.	611	372	380	382	372	376	368	334	259	242
	1. Dolní Rápotice	1352		138	132	136	139	142	147	142	98	89
	2. Šetějovice	1333		133	138	136	131	125	124	103	86	72
	3. Žibřidovice	1333		101	110	110	102	109	97	89	75	81
94.	Tehov	.	610	261	234	256	241	268	256	229	204	257
	1. Petřín	1226		68	52	63	57	70	63	49	35	33
	2. Tehov	1352		193	182	193	184	198	193	180	169	224
95.	Teplýšovice	.	1056	804	861	821	774	751	696	633	471	494
	1. Čeňovice	1381		233	278	221	223	224	198	178	136	137
	2. Humenec	1788		107	122	130	116	113	92	88	69	64
	3. Kochánov	1454		81	78	79	74	85	69	54	41	37
	4. Teplýšovice	1352		284	301	323	297	275	283	264	200	233
	5. Zálesí	1844		99	82	68	64	54	54	49	25	23
96.	Tichonice	.	1001	696	722	795	741	723	666	597	482	484
	1. Chochoň	1750		43	57	51	37	51	46	40	35	25
	2. Kácovec	1471		132	145	173	143	154	132	100	85	120
	3. Kácovská Lhota	1543		74	68	83	77	79	63	51	51	48
	4. Pelíškův Most	1571		36	38	44	55	35	25	26	17	22

Poř. č. obce	Počet obyvatel				Počet domů													
	1970	1980	1991	2001	1869	1880	1890	1900	1910	1921	1930	1950	1961	1970	1980	1991	2001	
	49	47	37	26	14	14	14	13	13	12	13	13	.	13	13	13	13	
	21	13	9	10	4	4	5	5	5	5	5	5	.	5	4	5	6	
83.	85	59	41	39	28	28	28	28	29	26	27	27	27	24	21	18	20	
84.	505	461	384	271	84	87	86	98	95	101	111	120	109	104	98	124	127	
	53	54	44	42	11	12	11	12	11	13	13	18	.	15	14	18	17	
	36	27	31	26	8	8	8	9	8	8	10	10	.	9	8	12	13	
	36	23	20	13	9	8	9	10	9	9	11	12	.	12	9	10	9	
	43	37	26	20	11	12	12	12	12	12	15	15	.	13	13	15	14	
	323	310	257	167	40	41	40	49	49	53	56	60	109	50	49	63	68	
	14	10	6	3	5	6	6	6	6	6	6	5	.	5	5	6	6	
85.	219	158	135	109	48	53	58	63	63	64	69	72	70	57	52	53	61	
86.	396	320	270	286	87	103	105	105	107	108	115	128	118	116	107	147	154	
	118	74	52	53	23	35	36	35	37	38	39	43	.	38	29	40	43	
	18	14	6	6	13	14	14	14	13	14	14	14	.	7	8	12	10	
	163	161	175	189	29	31	31	32	33	32	35	40	118	42	45	63	70	
	50	36	20	20	11	12	13	13	13	13	15	17	.	16	14	19	19	
	47	35	17	18	11	11	11	11	11	11	12	14	.	13	11	13	12	
87.	429	336	267	224	116	118	116	122	127	129	131	135	130	122	102	122	129	
	66	45	33	21	20	19	19	19	19	19	19	20	.	17	13	17	18	
	62	59	49	36	14	14	16	16	16	16	16	14	.	15	15	18	19	
	301	232	185	167	82	85	81	87	92	94	96	101	130	90	74	87	92	
88.	145	108	100	116	37	41	42	42	43	42	46	48	39	36	34	41	43	
	19	22	14	16	7	7	7	7	7	7	8	8	.	6	7	7	8	
	126	86	86	100	30	34	35	35	36	35	38	40	39	30	27	34	35	
89.	226	181	128	127	57	60	64	73	72	75	85	86	71	73	57	75	75	
90.	842	754	653	630	214	214	222	226	231	235	244	249	226	221	230	265	277	
	.	.	.	-	2	2	2	2	2	2	2	2	-	
	134	106	81	69	40	39	39	42	43	44	45	46	108	43	42	44	45	
	31	22	17	21	8	12	12	12	11	11	11	11	.	9	10	12	14	
	60	42	24	21	18	20	20	21	20	20	20	19	.	14	12	13	13	
	15	11	7	10	3	3	3	3	3	3	3	3	.	3	3	3	4	
	.	.	.	-	-	
	38	29	22	37	9	7	8	8	9	10	10	10	.	10	10	12	16	
	47	34	28	28	18	18	18	18	17	17	21	18	.	14	14	14	15	
	64	68	55	51	18	20	19	18	18	18	19	18	.	17	17	17	18	
	.	.	.	-	4	4	5	4	4	3	4	6	-	
	91	91	86	48	9	9	11	12	12	15	13	15	.	20	27	28	21	
	272	289	288	306	35	34	37	39	45	45	49	56	118	59	67	89	94	
	39	25	13	11	22	22	22	22	21	20	20	19	.	14	12	10	13	
	25	12	8	5	16	12	13	12	13	13	14	14	.	10	6	12	11	
	26	25	24	23	12	12	13	13	13	14	13	12	.	8	10	11	13	
91.	506	408	366	339	127	131	132	133	128	134	148	156	144	136	127	165	180	
	67	44	38	23	31	31	31	31	25	26	26	25	41	18	17	23	24	
	15	12	8	3	7	7	7	7	7	7	7	7	.	5	5	6	7	
	22	9	3	8	7	7	7	7	7	7	7	7	.	7	5	7	9	
	26	7	1	4	7	8	8	8	7	7	9	8	.	7	3	6	8	
	376	336	316	301	75	78	79	80	82	87	99	109	103	99	97	123	132	
92.	200	148	136	107	59	60	64	64	63	62	60	64	62	53	50	63	61	
	25	19	12	8	13	13	13	13	12	11	11	11	.	6	5	9	9	
	175	129	124	99	46	47	51	51	51	51	49	53	62	47	45	54	52	
93.	173	99	75	58	50	55	56	59	55	55	56	59	55	49	31	33	36	
	66	52	35	32	18	21	22	23	21	21	22	22	.	21	19	21	21	
	57	47	40	26	17	17	18	20	18	18	18	18	55	13	12	12	15	
	50	-	-	-	15	17	16	16	16	16	16	19	.	15	-	-	-	
94.	229	191	153	292	41	39	37	36	37	34	38	41	46	45	39	48	55	
	30	25	13	12	14	12	12	12	12	9	9	8	.	8	7	9	9	
	199	166	140	280	27	27	25	24	25	25	29	33	46	37	32	39	46	
95.	431	416	397	382	114	121	123	124	128	123	129	135	122	116	118	149	164	
	116	110	107	90	33	37	35	35	38	35	37	37	44	31	30	34	36	
	53	46	32	18	19	20	21	21	21	18	18	17	.	15	12	19	15	
	47	48	35	29	11	11	11	11	11	11	11	12	.	10	10	10	10	
	203	209	223	245	42	44	46	47	48	49	53	59	78	54	64	79	96	
	12	3	-	-	9	9	10	10	10	10	10	10	.	6	2	7	7	
96.	350	266	231	208	112	108	110	112	112	111	115	117	106	98	84	115	115	
	25	17	13	21	7	7	9	7	8	8	8	8	.	6	6	7	7	
	38	18	18	7	19	21	21	23	23	22	21	22	.	15	11	18	16	
	31	22	17	14	16	14	14	13	12	12	11	11	.	10	7	12	12	
	10	9	5	3	5	5	6	6	6	6	6	6	.	4	4	6	6	

Poř. č. obce	Obec, část obce	Prv. pís. zmínka	Výměra v ha	Počet obyvatel								
				1869	1880	1890	1900	1910	1921	1930	1950	1961
	5. Soušice	1395		230	234	257	239	211	202	196	154	132
	6. Tichonice	1365		181	180	187	190	193	198	184	140	137
97.	Tisem	1325	346	233	250	259	296	276	298	281	212	199
98.	Tomice	1352	723	321	362	356	381	389	369	369	289	279
99.	Trhový Štěpánov	.	2890	2536	2597	2538	2399	2323	2271	2103	1721	1681
	1. Dalkovice	1295		309	314	273	286	236	237	241	173	169
	2. Dubějovice	1379		257	262	264	219	244	237	215	182	194
	3. Sedmpány	1388		362	369	352	329	311	325	260	180	166
	4. Střechov nad Sázavou	1406		318	342	339	322	285	284	257	181	154
	5. Štěpánovská Lhota	1379		85	90	90	98	106	97	85	67	38
	6. Trhový Štěpánov	1274		1205	1220	1220	1145	1141	1091	1045	938	960
100.	Třebešice	1358	418	321	276	338	252	256	260	247	159	165
101.	Týnec nad Sázavou	.	2135	1614	1662	1762	2086	2484	2203	2472	3220	4500
	1. Brodce	1360		174	214	220	418	268	284	227	416	303
	2. Chrást nad Sázavou	1352		210	211	272	292	388	361	428	494	531
	3. Krusičany	1271		358	311	308	309	311	273	261	184	187
	4. Pecerady	1360		366	366	427	429	468	409	487	422	430
	5. Podělusy	1284		83	98	96	107	103	85	98	112	163
	6. Týnec nad Sázavou	1318		273	293	291	345	479	423	604	1234	2517
	7. Zbořený Kostelec	1341		150	169	148	186	467	368	367	358	369
102.	Václavice	.	826	640	650	662	646	609	540	522	411	416
	1. Václavice	1271		460	475	478	434	393	353	369	285	292
	2. Vatěkov	1386		109	109	113	129	122	97	66	64	65
	3. Zbožnice	1342		71	66	71	83	94	90	87	62	59
103.	Veliš	.	1227	674	657	666	671	646	652	560	480	441
	1. Lipiny u Veliše	1798		53	38	51	39	41	39	40	38	44
	2. Nespery	1318		228	229	215	217	205	209	200	148	136
	3. Sedlečko	1540		87	84	87	87	100	94	69	66	47
	4. Veliš	1352		306	306	313	328	300	310	251	228	214
104.	Vlašim	.	4144	4040	4547	4791	4936	5115	5075	5464	7444	8747
	1. Bolína	13.st.		398	437	360	363	361	374	380	412	510
	2. Domašín	1352		899	978	1019	1018	1054	986	1000	859	871
	3. Hrazená Lhota	1419		130	146	130	168	148	132	144	119	136
	4. Nesperská Lhota	1542		175	148	165	155	162	198	143	112	114
	5. Polánka	1545		84	56	59	63	65	74	77	78	89
	6. Vlašim	1318		2184	2628	2884	3075	3206	3193	3625	5755	6917
	7. Znosim	1443		170	154	174	94	119	118	95	109	110
105.	Vodslivý	1436	472	286	255	254	246	208	198	175	130	134
106.	Vojkov	.	1554	1201	1149	1095	1033	992	967	881	702	765
	1. Bezmíř	1416		158	161	150	127	120	145	110	77	71
	2. Křenovice	1391		178	155	138	128	132	128	93	57	53
	3. Lhotka	1381		29	25	33	30	15	20	23	17	10
	4. Minartice	1386		84	77	77	77	91	82	81	73	61
	5. Podolí	1551		94	108	97	85	73	91	73	66	47
	6. Sledovice	1437		103	114	124	150	151	125	141	80	80
	7. Vojkov	1350		337	309	301	277	286	245	248	269	377
	8. Voračice	1381		52	65	53	38	24	31	17	15	15
	9. Zahrádka	1386		166	135	122	121	100	100	95	48	51
107.	Vočice	.	3640	4816	4424	4234	4198	4124	4141	3860	3191	3578
	1. Beztahov	1372		142	152	142	161	169	217	219	153	181
	2. Bučovice	1386		137	143	135	124	113	124	99	72	84
	3. Budenín	1380		219	200	263	241	195	188	166	125	134
	4. Hory	1390		56	51	57	62	48	45	41	31	33
	5. Hostišov	1362		82	67	94	86	71	76	81	43	65
	6. Javor	1356		26	31	6	20	25	20	16	9	13
	7. Kaliště	1410		216	193	188	171	137	136	126	70	77
	8. Košovice	1205		65	55	51	43	48	51	52	27	29
	9. Lysá	1407		66	77	72	55	63	72	63	82	63
	10. Martinice	1318		189	155	169	159	161	169	156	102	83
	11. Mladoušov	1318		134	122	129	110	114	106	102	63	67
	12. Mysletice	1381		106	97	95	95	111	87	66	51	51
	13. Nazdice	1322		149	89	82	99	97	154	95	74	69
	14. Nezdice	1457		82	79	50	66	59	53	54	34	30
	15. Otradovice	1378		300	251	245	198	213	186	195	119	94
	16. Srbice	1405		146	165	151	162	152	176	112	87	111
	17. Střelítov	1381		74	57	53	47	58	44	45	35	20
	18. Větrov	1652		110	98	70	75	59	53	69	57	50
	19. Vočice	1359		2466	2301	2139	2186	2187	2136	2068	1933	2301

Kraj Středočeský

Okres Benešov

Poř. č. obce	Počet obyvatel				Počet domů													
	1970	1980	1991	2001	1869	1880	1890	1900	1910	1921	1930	1950	1961	1970	1980	1991	2001	
	114	90	63	62	38	34	33	35	35	34	37	35	44	31	26	35	36	
	132	110	115	101	27	27	27	28	28	29	32	35	62	32	30	37	38	
97.	170	167	169	189	26	31	34	39	43	46	49	55	56	49	43	60	68	
98.	225	199	138	130	48	51	50	60	61	60	69	66	61	55	53	53	54	
99.	1610	1406	1260	1262	417	417	413	414	427	430	434	461	418	429	421	509	539	
	153	127	85	76	49	51	51	50	47	52	50	51	43	41	40	46	47	
	180	128	96	90	49	45	43	44	43	45	45	45	40	44	39	46	47	
	155	140	112	107	44	47	46	48	49	49	49	50	44	46	45	51	53	
	137	120	105	107	46	48	48	47	49	50	50	46	42	40	38	45	49	
	25	21	9	4	15	14	14	15	17	16	16	16	.	14	12	14	14	
100.	960	870	853	878	214	212	211	210	222	218	224	253	249	244	247	307	329	
101.	138	95	72	76	39	39	42	37	39	41	48	42	38	31	33	33	39	
	4790	5473	5249	5213	146	151	163	207	287	317	485	721	728	782	895	1021	1069	
	222	131	97	111	2	2	2	18	18	21	23	55	.	24	19	21	20	
	528	868	738	723	27	28	31	35	53	63	92	149	.	177	171	192	206	
	197	195	177	154	31	32	35	35	40	44	47	47	47	49	53	60	61	
	479	475	416	433	42	43	50	55	66	69	98	123	105	122	131	145	156	
	156	184	153	172	9	11	11	11	12	16	24	39	30	32	47	52	56	
	2869	3312	3407	3357	19	18	19	30	50	56	128	211	415	277	377	436	450	
	339	308	261	263	16	17	15	23	48	48	73	97	131	101	97	115	120	
102.	422	423	456	446	60	62	64	67	72	75	92	108	106	102	107	126	143	
	302	302	338	347	43	45	44	45	49	51	61	71	106	68	77	87	100	
	65	69	62	54	8	8	10	11	12	12	13	17	.	15	14	17	18	
103.	55	52	56	45	9	9	10	11	11	12	18	20	.	19	16	22	25	
	398	378	311	323	93	92	96	97	98	99	103	109	104	100	102	110	109	
	38	39	25	30	7	7	7	7	7	7	7	7	.	7	7	7	6	
	115	108	88	98	30	30	29	29	29	29	31	35	.	28	31	34	34	
	40	25	18	13	16	14	14	14	14	14	14	14	.	13	10	10	10	
104.	205	206	180	182	40	41	46	47	48	49	51	53	104	52	54	59	59	
	10515	12613	12809	12270	613	613	595	605	651	709	920	1338	1453	1628	1688	1866	1953	
	439	386	362	391	52	51	49	52	54	57	64	77	89	87	87	111	136	
	766	660	575	567	154	156	157	155	156	159	183	211	253	204	199	237	238	
	141	104	54	76	22	22	20	23	23	23	25	28	.	28	24	26	29	
	98	60	71	65	26	25	27	23	28	33	29	28	47	24	23	34	31	
	79	62	42	37	13	12	11	12	12	13	15	18	.	22	22	24	23	
	8893	11253	11633	11056	320	328	312	323	361	406	585	956	1064	1241	1309	1411	1474	
	99	88	72	78	26	19	19	17	17	18	19	20	.	22	24	23	22	
105.	126	96	86	96	39	38	38	36	35	36	34	36	33	32	26	30	30	
106.	724	648	553	481	127	133	152	148	152	152	166	176	162	160	149	175	201	
	58	63	51	51	17	17	21	21	22	21	22	24	.	17	18	19	22	
	50	38	25	18	18	19	21	19	20	20	20	18	.	13	11	11	16	
	11	7	5	5	3	3	3	3	3	3	3	4	.	3	3	3	3	
	54	54	37	40	10	10	10	10	11	12	12	15	.	14	13	14	14	
	32	25	21	12	13	14	14	14	14	15	15	18	.	12	11	14	16	
	83	61	44	39	12	16	21	25	26	25	26	24	.	26	21	23	24	
	354	346	333	283	34	34	42	36	36	36	48	53	162	57	56	72	85	
	18	9	4	6	2	2	2	3	3	3	3	3	.	3	2	3	4	
	64	45	33	27	18	18	18	17	17	17	17	17	.	15	14	16	17	
107.	4047	4558	4514	4462	466	479	517	525	548	577	641	713	685	746	817	951	1020	
	154	142	106	119	13	15	15	18	18	27	37	38	.	38	37	37	42	
	60	50	36	31	15	15	15	16	16	17	20	26	.	15	14	17	17	
	124	112	90	97	24	24	28	28	28	29	32	35	122	30	28	31	32	
	10	5	3	10	6	6	7	7	7	7	7	7	.	5	4	5	7	
	66	46	46	37	9	9	9	11	11	11	15	15	.	18	16	20	20	
	15	12	7	6	3	3	2	2	2	2	2	2	.	2	2	2	2	
	70	43	30	28	21	21	22	24	24	25	25	25	.	18	15	17	18	
	34	20	14	9	6	7	7	7	7	7	7	7	.	8	4	9	10	
	63	43	35	34	8	8	9	9	10	11	16	32	.	23	16	20	23	
	83	84	77	58	21	21	22	23	25	26	29	27	119	22	22	25	24	
	59	39	29	26	17	15	15	15	15	16	16	15	.	14	13	13	17	
	37	41	33	36	10	10	12	13	13	13	13	11	10	10	10	10	11	
	58	57	48	33	11	11	12	12	13	18	18	17	.	17	17	18	19	
	36	17	16	9	8	8	8	8	8	8	9	8	.	7	6	6	7	
	90	71	64	53	30	32	32	32	31	32	33	36	.	24	21	24	24	
	93	80	70	76	16	18	19	19	22	25	25	26	.	22	20	24	25	
	19	22	18	14	7	8	8	8	8	8	8	8	.	8	7	8	8	
	40	32	29	21	12	11	11	11	11	11	12	12	.	12	11	11	12	
	2915	3631	3754	3756	224	232	259	257	274	279	314	361	444	448	551	650	697	

Poř. č. obce	Obec, část obce	Prv. pís. zmínka	Výměra v ha	Počet obyvatel								
				1869	1880	1890	1900	1910	1921	1930	1950	1961
	20. Vranov	1400		31	24	23	21	27	30	18	14	8
	21. Zdeboř	1414		20	17	20	17	17	18	17	10	15
108.	Vracovice	.	1093	503	571	536	536	523	522	469	422	400
	1. Malovidy	1318		141	147	166	142	167	175	142	120	124
	2. Vracovice	1318		362	424	370	394	356	347	327	302	276
109.	Vranov	.	949	749	715	747	690	635	574	570	495	467
	1. Bezděkov	1428		113	116	101	119	107	97	116	111	115
	2. Bučina	1426		34	31	29	29	24	24	20	12	9
	3. Doubravice 2. díl	1444		41	29	39	27	20	17	14	10	9
	4. Klokočná	1356		26	23	18	18	18	16	12	14	9
	5. Mačovice	1387		119	98	114	110	111	90	83	61	72
	6. Naháč	1788		20	17	18	7	8	7	7	8	8
	7. Údolnice	1422		58	47	48	51	53	47	36	27	17
	8. Vranov	1352		204	209	214	182	165	149	147	133	108
	9. Vranovská Lhota	1397		134	145	166	147	129	127	135	119	120
110.	Vrchotovy Janovice	.	2307	1774	1826	1903	1814	1714	1629	1566	1057	1044
	1. Brašnice	1370		55	59	78	69	68	64	52	35	30
	2. Hůrka	1381		44	50	39	38	32	46	48	23	30
	3. Libohošť	1457		45	46	44	43	47	42	45	29	16
	4. Manělovice	1552		85	92	108	97	96	83	74	45	42
	5. Mrvice	1318		115	144	149	156	139	120	135	89	79
	6. Rudoltice	1318		170	180	185	174	150	161	139	86	59
	7. Sedlečko	1386		79	75	80	73	67	68	57	51	39
	8. Šebáňovice	1403		166	191	195	174	210	201	194	146	135
	9. Velká Lhota	1549		158	182	162	132	142	134	134	89	96
	10. Vrchotovy Janovice	1220		857	807	863	858	763	710	688	464	518
111.	Všechlapy	1453	555	327	323	365	421	363	353	326	246	205
112.	Vysoký Újezd	.	407	341	397	396	349	364	371	383	238	251
	1. Větrov	1654		145	147	142	139	143	149	147	97	94
	2. Vysoký Újezd	1352		196	250	254	210	221	222	236	141	157
113.	Xaverov	1788	217	174	191	188	185	163	144	127	94	109
114.	Zdislavice	1352	677	716	762	700	696	710	687	653	580	570
115.	Zvěstov	.	2240	1346	1434	1350	1466	1621	1612	1393	1016	937
	1. Božkovice	1371		189	187	188	250	313	298	236	146	184
	2. Hlohov	1390		98	110	103	96	90	100	81	57	49
	3. Laby	1420		107	91	90	103	99	109	96	59	46
	4. Libouň	1352		243	255	244	248	223	255	230	176	181
	5. Ondřejovec	1386		43	46	37	41	39	38	34	33	26
	6. Otradov	1454		27	27	30	34	33	26	18	11	12
	7. Roudný
	8. Šlapánov	1318		70	95	98	102	112	88	90	80	74
	9. Vestec	1543		53	53	43	48	52	48	45	45	37
	10. Vlastišov	1541		63	73	57	77	71	63	59	42	37
	11. Zvěstov	1383		453	497	460	467	589	587	504	367	291

Poznámky

- 1.1. Rok 1869 až 1880 viz Dlouhé Pole, domy v roce 1961 viz Benešov
- 1.3. Rok 1961 až 1970 v tom též Mariánovice, domy v roce 1961 v tom též Baba, Konopiště, Pomněnice, Radikovice
- 1.4. V tom též Nechyba 1. díl, Nechyba 2. díl, domy v roce 1961 viz Dlouhé Pole
- 1.5. Rok 1869 až 1950 v tom též Břejlovka
- 1.6., 1.11. Domy v roce 1961 viz Dlouhé Pole
- 1.7. Rok 1869 až 1880 v tom též Baba, domy v roce 1961 v tom též Boušice, Červený Dvůr, Okrouhlice
- 1.9. V tom též Želetinka, domy v roce 1961 viz Benešov
- 1.10. Rok 1869 až 1950 viz Jírovice, rok 1961 až 1970 viz Benešov
- 1.12. V tom též Tužinka, rok 1869 až 1950 v tom též Racek, domy v roce 1961 viz Benešov
- 1.13. Domy v roce 1961 viz Benešov
- 1.14. Rok 1961 až 2001 v tom též Břejlovka
- 3.1. Domy v roce 1961 v tom též Moravsko, Takonín
- 3.2., 3.3. Domy v roce 1961 viz Bílkovice
6. V tom též Taranka
- 7.1., 7.20., 7.23., 7.26. Domy v roce 1961 viz Drachkov
- 7.2. Domy v roce 1961 v tom též Jinošice, Lištěnec, Opřetice
- 7.3. Domy v roce 1961 v tom též Božkovice, Radošovice, Tožice, Zahořany
- 7.4., 7.25. Domy v roce 1961 viz Kobylí a Pchov
- 7.5., 7.6., 7.21. Domy v roce 1961 viz Jírovice
- 7.7., 7.10., 7.22. Domy v roce 1961 viz Ouběnice
- 7.8. V tom též Ouběnice 1. díl, domy v roce 1961 viz Bystřice
- 7.9. Rok 1869 až 1950 v tom též Mariánovice, domy v roce 1961 v tom též Hůrka, Jarkovice, Semovice
- 7.11. Domy v roce 1961 v tom též Hlívín, Vojslavice
- 7.12. Domy v roce 1961 v tom též Mokrá Lhota
- 7.13., 7.17. Domy v roce 1961 viz Bystřice
- 7.14., 7.19., 7.24. Domy v roce 1961 viz Nesvačily
- 7.15. Domy v roce 1961 viz Líšno
- 7.16. Domy v roce 1961 v tom též Mlýny, Petrovice, Tvoršovice
- 7.18. Domy v roce 1961 v tom též Jeleneč, Jiřín, Strženeč
- 8.1. Domy v roce 1961 v tom též Hrádek
- 8.2. Domy v roce 1961 viz Ctiboř
- 9.1. Domy v roce 1961 v tom též Tatouňovice, Vlčkov
- 9.2., 9.3. Domy v roce 1961 viz Čakov
- 10.1. Domy v roce 1961 v tom též Nové Práchněny, Staré Práchněny, Sudislavice
- 10.2. Domy v roce 1961 v tom též Krčmy, Malá Paseka,

Poř. č. obce	Počet obyvatel				Počet domů													
	1970	1980	1991	2001	1869	1880	1890	1900	1910	1921	1930	1950	1961	1970	1980	1991	2001	
	10	1	5	5	3	3	3	3	3	3	3	4	.	2	1	2	3	
	11	10	4	4	2	2	2	2	2	2	2	2	.	3	2	2	2	
108.	386	389	376	379	73	71	73	75	81	85	86	97	91	90	96	127	136	
	131	125	119	127	22	21	23	23	26	27	28	30	.	30	29	38	42	
	255	264	257	252	51	50	50	52	55	58	58	67	91	60	67	89	94	
109.	366	327	293	296	98	106	111	109	108	109	117	136	120	116	102	121	131	
	100	76	56	56	16	16	17	17	17	17	22	32	.	26	24	21	26	
	2	1	6	5	5	5	5	5	4	4	4	4	.	1	1	3	3	
	4	1	1	1	3	3	4	3	3	3	3	3	.	2	1	1	1	
	10	8	2	3	4	4	4	3	3	3	3	3	.	4	4	4	3	
	56	45	38	36	15	15	15	15	15	15	15	19	.	17	15	17	17	
	6	.	.	.	3	2	2	2	2	2	2	3	.	2	.	.	.	
	12	8	6	6	7	7	8	8	8	8	8	8	.	6	5	6	7	
	76	114	118	133	27	30	30	29	30	30	31	33	120	29	27	40	43	
	100	74	66	56	18	24	26	27	26	27	29	31	.	29	25	29	31	
110.	917	883	877	840	204	224	235	253	260	265	283	273	258	244	233	307	327	
	32	20	14	4	8	8	9	9	9	9	9	6	.	8	6	7	7	
	29	13	8	5	2	2	2	3	3	3	3	3	.	1	1	1	1	
	8	4	5	4	5	6	6	6	6	6	7	7	.	3	2	3	4	
	31	19	12	7	11	12	12	13	13	13	13	13	.	10	9	10	9	
	57	60	31	35	15	22	22	24	24	24	24	24	.	18	16	19	20	
	51	34	22	23	22	23	24	25	25	26	27	24	35	19	13	14	17	
	29	20	14	13	11	11	11	11	11	11	11	11	.	11	9	10	9	
	97	88	46	35	23	25	30	32	35	37	39	43	50	33	29	33	35	
	72	52	41	43	20	21	22	23	23	22	23	23	.	21	19	20	21	
	511	573	684	671	87	94	97	107	111	114	127	119	173	120	129	190	204	
111.	173	118	89	76	41	40	49	56	60	64	66	67	58	56	46	54	56	
112.	233	204	170	171	46	46	49	53	61	67	74	65	70	72	66	75	77	
	88	74	63	61	21	20	20	23	25	26	28	27	.	31	27	29	31	
	145	130	107	110	25	26	29	30	36	41	46	38	70	41	39	46	46	
113.	88	51	41	56	28	29	29	29	29	28	30	25	25	25	22	23	23	
114.	539	538	533	529	105	104	108	108	112	116	130	134	137	133	136	167	172	
115.	796	595	457	391	194	189	200	203	220	237	251	245	218	211	187	204	209	
	103	56	34	18	33	31	32	38	43	45	46	34	.	27	20	23	21	
	31	21	10	9	14	15	15	14	14	14	18	20	.	10	10	11	11	
	46	36	29	18	16	13	15	15	15	18	18	17	.	14	12	13	13	
	146	101	77	66	36	34	36	36	37	43	42	38	93	41	33	36	38	
	24	21	15	14	7	7	7	7	7	7	7	6	.	5	5	4	4	
	12	14	11	7	5	4	4	4	4	4	4	3	.	3	3	3	4	
	76	57	51	57	13	8	10	12	
	60	33	33	25	12	13	13	13	16	17	17	20	.	16	15	17	17	
	25	18	15	5	9	8	8	6	6	6	7	7	.	7	6	6	8	
	30	25	8	7	10	10	10	10	11	12	12	16	.	8	7	8	8	
	243	213	174	165	52	54	60	60	67	71	80	84	125	67	68	73	73	

Růžkovy Lhotice

10.3., 10.10., 10.14. Domy v roce 1961 viz Nakvasovice

10.5., 10.6., 10.11. Domy v roce 1961 viz Černiči

10.7. Domy v roce 1961 v tom též Dobříkovice, Pačlice, Zhoř

10.8., 10.12., 10.13. Domy v roce 1961 viz Čechtice

11.1. Domy v roce 1961 v tom též Vysoká Lhota

11.2. Domy v roce 1961 viz Čerčany

12.1. Domy v roce v roce 1961 v tom též Milhostice, Nové Dvory, Styrov

12.2. Domy v roce 1961 v tom též Třetužel

12.3., 12.4., 12.5. Domy v roce 1961 viz Červený Újezd

12.6. Domy v roce 1961 viz Horní Borek

16.3. Domy v roce 1961 viz Lbosín

16.4. Domy v roce 1961 v tom též Křešice

16.5. Domy v roce 1961 v tom též Šternov

16.6. Domy v roce 1961 viz Zdebuzeves

16.7. Domy v roce 1961 viz Měchnov

16.8. Domy v roce 1961 v tom též Radonice

17.1. V tom též Příseka, domy v roce 1961 v tom též Libčice, Střítež, Zahradčice

17.2., 17.4., 17.6. Domy v roce 1961 viz Dolní Kralovice

20.1. Domy v roce 1961 v tom též Durdice, Jestřebice, Peklo

20.2., 20.7., 20.8., 20.9., 20.11. Domy v roce 1961 viz Heřmaničky

20.3. Domy v roce 1961 viz Velké Heřmanice

20.4., 20.6., 20.12. Domy v roce 1961 viz Arnoštovice

20.5. Domy v roce 1961 v tom též Čištěvice, Jiříkovec, Jíví, Karasova Lhota, Loudilka

20.10. Rok 1869 až 1950 v tom též Vozerovice, domy v roce 1961 viz Velké Heřmanice

20.13. Domy v roce 1961 v tom též Dědkov, Křenovičky

22.1. Domy v roce 1961 v tom též Rýzmburk

22.2. Domy v roce 1961 viz Hulice

23. V tom též Levin

24. V tom též Dunávičky

26.1. Rok 1961 v tom též Racek

26.2. Rok 1869 až 1950 viz Pomněnice, rok 1961 viz Chlístov

29.1. V tom též Obora, domy v roce 1961 v tom též Komorní Hrádek, Samechov, Vestec, Vlkovec

29.2., 29.3., 29.4., 29.5. Domy v roce 1961 viz Chocerady

30. V tom též Spálený

31.1. Domy v roce 1961 v tom též Křemení, Městečko, Pařezi

31.2., 31.3., 31.4. Domy v roce 1961 viz Chotýšany

32.1., 32.2., 32.4. Domy v roce 1961 viz Chrástany

32.3. Domy v roce 1961 v tom též Benice, Černíkovice, Soběšovice

33.1. Domy v roce 1961 viz Čestín

- 33.2., 33.6., 33.10. Domy v roce 1961 viz Odlochovice
 33.3. Domy v roce 1961 v tom též Bedřichovice
 33.4. Domy v roce 1961 v tom též Jankovská Lhota, Otradovice, Pičín
 33.5. V tom též Džbány, domy v roce 1961 viz Jankov
 33.7. Domy v roce 1961 v tom též Čečkov, Nosákov, Podolí
 33.8., 33.9. Domy v roce 1961 viz Jankov
 35.1., 35.2., 35.4., 35.5. Domy v roce 1961 viz Ješetice
 35.3. Domy v roce 1961 v tom též Báňov, Hlaváčkova Lhota, Radič, Řikov
 36.1., 36.3. Domy v roce 1961 viz Kamberk
 36.2. Domy v roce 1961 v tom též Hrajovice, Předbořice
 37.1. Domy v roce 1961 v tom též Sedlice
 37.2. Domy v roce 1961 viz Keblov
 39.1., 39.3. Domy v roce 1961 viz Kondrac
 39.2. Domy v roce 1961 v tom též Dub, Krasovice
 40.1., 40.3. Domy v roce 1961 viz Kozmice
 40.2. Domy v roce 1961 v tom též Kácova Lhota, Rousínov
 41.1., 41.3. Domy v roce 1961 viz Krhanice
 41.2. Domy v roce 1961 v tom též Dolní Požáry, Prosečnice
 42.1. Domy v roce 1961 v tom též Teletín, Třebsín
 42.2. Domy v roce 1961 viz Krňany
 42.3. V tom též Dolní Rakousy, domy v roce 1961 viz Krňany
 43.1., 43.2., 43.4., 43.11. Domy v roce 1961 viz Hořetice
 43.3. Domy v roce 1961 v tom též Brdečín, Hodětice, Hůrka, Strážovice
 43.5. Domy v roce 1961 v tom též Lhotka
 43.6. Domy v roce 1961 v tom též Skrýšov, Zhorný
 43.7. Domy v roce 1961 viz Krchleby
 43.8. Domy v roce 1961 v tom též Poličany
 43.9. Domy v roce 1961 viz Nahoruby
 43.10., 43.13. Domy v roce 1961 viz Křečovice
 43.14. V tom též Ústí
 44.1., 44.3. Domy v roce 1961 viz Křivšourov
 44.2. Domy v roce 1961 v tom též Jenišovice, Lhota Bubeneč
 46.1. V tom též Vencov, domy v roce 1961 viz Lešany
 46.2. Domy v roce 1961 v tom též Břežany, Nová Ves
 46.3. Domy v roce 1961 viz Lešany
 49.1., 49.4. Domy v roce 1961 viz Němčice
 49.2. V tom též Horní Kralovice
 49.6. Domy v roce 1961 v tom též Alberovice, Kačerov
 49.7. Domy v roce 1961 viz Všebořice
 49.8. Domy v roce 1961 v tom též Radíkovice
 50.1., 50.3. Domy v roce 1961 viz Louňovice pod Blaníkem
 50.2. Domy v roce 1961 v tom též Býkovice, Rejkovice, Světlá
 50.4. V tom též Mrková Lhota, domy v roce 1961 viz Louňovice pod Blaníkem
 51.1. Domy v roce 1961 v tom též Zlenice
 51.2. Domy v roce 1961 viz Lštěň
 52.1., 52.2., 52.3., 52.13. Domy v roce 1961 viz Zahradka
 52.4. Domy v roce 1961 v tom též Podmaršovice, Zálesí 1. díl
 52.5., 52.7., 52.9., 52.11. Domy v roce 1961 viz Zderadice
 52.6., 52.14. Domy v roce 1961 viz Maršovice
 52.12. Domy v roce 1961 v tom též Bezejovice, Dlouhá Lhota, Libeč, Zaječí
 52.16. Domy v roce 1961 v tom též Mstětice, Řehovice, Tikovice, Záhoří
 53.1., 53.4., 53.5. Domy v roce 1961 viz Mezno
 53.2. Domy v roce 1961 v tom též Lažany, Stupčice, Vestec
 54.1., 54.4., 54.5. Domy v roce 1961 viz Petrovice
 54.2. Domy v roce 1961 viz Záhoří u Miličína
 54.3. Domy v roce 1961 v tom též Reksyně, Žibkov
 54.6. Domy v roce 1961 v tom též Kahlovice, Nasavrky, Nové Dvory
 54.7., 54.9. Domy v roce 1961 viz Miličín
 54.8. Domy v roce 1961 v tom též Malovice
 57. V tom též Podmračí
 58.1. V tom též Bozejny
 58.2., 58.5. Domy v roce 1961 viz Horní Lhota
 58.3. V tom též Annina Ves, domy v roce 1961 v tom též Dolní Lhota, Novotinky
 58.4. Domy v roce 1961 v tom též Olešná
 58.6. Domy v roce 1961 viz Načeradec
 58.8. Domy v roce 1961 v tom též Zdiměřice
 58.9. V tom též Staré Hutě
 58.11. Domy v roce 1961 viz Řísnice
 60.1. V tom též Pašovka, domy v roce 1961 viz Nespeky
 60.2. Domy v roce 1961 viz Nespeky
 60.3. Domy v roce 1961 v tom též Ledce, Městečko
 61.1., 61.2., 61.3., 61.6., 61.7. Domy v roce 1961 viz Netvořice
 61.4. Domy v roce 1961 v tom též Dunávice, Lhota, Maskovice, Radějovice, Tuchyň, Všetice
 61.5. Rok 1869 až 1950 viz Dalešice, domy v roce 1961 viz Netvořice
 62.1., 62.4., 62.5., 62.6., 62.11., 62.15., 62.17. Domy v roce 1961 viz Jiřetice
 62.2., 62.10., 62.14., 62.16. Domy v roce 1961 viz Neustupov
 62.3. Domy v roce 1961 v tom též Slavín, Vlčkovice
 62.7. Domy v roce 1961 v tom též Barčov, Dolní Borek, Hojšín, Chlístov, Sedlečko, Záhoříčko, Žinice
 62.8. Obyvatelstvo v roce 1921, rok 1950 až 1961 viz Vlčkovice
 62.9. Domy v roce 1961 v tom též Bořetice, Podlesí, Vrchy, Zálesí
 62.12. Rok 1869 až 1880 v tom též Svojšice, domy v roce 1961 viz Broumovice
 62.13. Rok 1890 až 2001 v tom též Svojšice, obyvatelstvo v roce 1921, rok 1950 až 1961 v tom též Královna, domy v roce 1961 viz Broumovice
 63.1. V tom též Kelce, Lohová, Netluk, Nouze, Podhoř, Rezák
 63.2. V tom též Chlum, Kolanka
 63.3., 63.11., 63.16., 63.18. Domy v roce 1961 viz Mlékovice
 63.4. Rok 1869 až 1950 v tom též Radějovice
 63.5., 63.8. Domy v roce 1961 viz Neštětice
 63.6., 63.20. Domy v roce 1961 viz Neveklov
 63.7., 63.19., 63.22. Domy v roce 1961 viz Zádolí
 63.9. V tom též Jablonka, domy v roce 1961 v tom též Nebřich
 63.12. Domy v roce 1961 v tom též Borovka, Lipka, Oušnice, Radslavice
 63.13. Domy v roce 1961 viz Jablonná
 63.14. Domy v roce 1961 v tom též Dolooplazy, Chvojinek
 63.15. Domy v roce 1961 v tom též Dubovka, Tloskov
 63.21. Domy v roce 1961 v tom též Hůrka Kapinos, Spolí, Zárbynice
 64.1., 64.8., 64.9., 64.12. Domy v roce 1961 viz Křešice
 64.2. Domy v roce 1961 viz Tomice II
 64.3., 64.5., 64.6., 64.10., 64.11., 64.14., 64.15. Domy v roce 1961 viz Olbramovice Ves
 64.4. Domy v roce 1961 v tom též Babice, Podolí, Radotín, Slavkov
 64.7. Domy v roce 1961 v tom též Kochnov, Mokřany, Olbramovice Městečko, Semtín, Semtínek, Veselka, Zahradnice
 64.13. Domy v roce 1961 v tom též Dvůr Semtín
 66.1., 66.2., 66.5. Domy v roce 1961 viz Ostředek
 66.3. Domy v roce 1961 v tom též Bělčice, Mžizovice, Vráž
 68.1., 68.3. Domy v roce 1961 viz Petroupim
 68.2. Domy v roce 1961 v tom též Petroupec, Sembratec
 69.1., 69.2., 69.3., 69.4., 69.6. Domy v roce 1961 viz Popovice
 69.5. V tom též Peklo, domy v roce 1961 v tom též Kamenná Lhota, Kondratice, Mladovice, Pazderná Lhota, Věžníčky
 70.1. Domy v roce 1961 viz Poříčí nad Sázavou
 70.2. Domy v roce 1961 v tom též Hvozdec
 71.1. Domy v roce 1961 viz Čelivo
 71.2. Domy v roce 1961 v tom též Buchov
 71.3., 71.4., 71.5., 71.6., 71.7., 71.8., 71.14., 71.15. Domy v roce 1961 viz Postupice
 71.9., 71.10., 71.13. Domy v roce 1961 viz Nová Ves
 71.11. Domy v roce 1961 v tom též Miroslav, Mokliny, Pozov, Vrbětín
 71.12. Domy v roce 1961 v tom též Dobříčkov, Holčovice, Jemniště, Lhota Veselka, Lísek, Milovanice, Roubíčková Lhota, Sušice
 71.16. V tom též Lhůt, domy v roce 1961 viz Nová Ves
 72.1., 72.6., 72.7. Domy v roce 1961 viz Pravonín
 72.2., 72.4. Domy v roce 1961 viz Křížov
 72.3. Domy v roce 1961 v tom též Karhule, Lesáky
 72.5. Domy v roce 1961 v tom též Buková, Tisek, Volavka

- 73.1., 73.2. Domy v roce 1961 viz Přestavky u Čerčan
73.3. Domy v roce 1961 v tom též Čistec, Doubravice 1. díl
75.1., 75.2., 75.3., 75.5. Domy v roce 1961 viz Pyšely
75.4. Domy v roce 1961 v tom též Borová Lhota, Kovářovice, Nová Ves, Zaječice
76.1. Domy v roce 1961 v tom též Měřín
76.2. V tom též Punčochářský, domy v roce 1961 viz Rabyně
76.3. V tom též Hruškov, Kašparov, Královská, domy v roce 1961 viz Blaženice
76.4. Domy v roce 1961 viz Rabyně
76.5. Domy v roce 1961 v tom též Loutí, Nedvězí
77.1. Domy v roce 1961 viz Radošovice
77.2. V tom též Vonšovice, domy v roce 1961 viz Radošovice
77.3. Domy v roce 1961 v tom též Lipiny u Radošovic, Onšovice
79.2. Domy v roce 1961 v tom též Skryšov
79.3. Domy v roce 1961 viz Ratměřice
81.1., 81.2., 81.3., 81.4. Domy v roce 1961 viz Sázava
81.5. V tom též Samopše 2. díl, domy v roce 1961 v tom též Bělkozly, Černé Budy, Čeřenice, Dojetřice
82.1., 82.16. Domy v roce 1961 viz Divišovice
82.2., 82.27., 82.28. Domy v roce 1961 viz Uhřice
82.3., 82.14., 82.19., 82.30. Domy v roce 1961 viz Vrchotice
82.4. Domy v roce 1961 v tom též Bolechovice, Chotětice, Mrákotice
82.5., 82.9., 82.23., 82.25., 82.32., 82.35. Domy v roce 1961 viz Přestavky
82.6. Rok 1961 až 1991 v tom též Vozerovice, domy v roce 1961 viz Divišovice
82.7. Domy v roce 1961 v tom též Moninec, Záhoří a Kozinec
82.8. Domy v roce 1961 v tom též Lidkovic, Malkovice, Matějov, Měšetice, Myslkov, Nové Dvory, Stuchanov, Veletín
82.10., 82.11., 82.12., 82.13., 82.17., 82.20., 82.26., 82.31. Domy v roce 1961 viz Kvasčovice
82.15. V tom též Jankov, domy v roce 1961 viz Jetřichovice
82.21. Domy v roce 1961 viz Sedlec
82.22. Domy v roce 1961 v tom též Dvorce, Kvaštov, Rohov, Staré Mitrovice, Víska, Záběhlice
82.24. Domy v roce 1961 v tom též Prčice
82.29. Domy v roce 1961 v tom též Bolešín, Sušetice, Šanovice
82.33. Rok 1869 až 1950 viz Křenovičky, rok 1961 až 1991 viz Chotětice
82.34. Domy v roce 1961 v tom též Božetín, Monín, Násilov, Včeláková Lhota
82.36. Domy v roce 1961 viz Jetřichovice
84.1., 84.2., 84.3., 84.4., 84.6. Domy v roce 1961 viz Smilkov
84.5. Domy v roce 1961 v tom též Kouty, Lištěnec, Oldřichovec, Plachova Lhota, Zechov
86.1., 86.2., 86.4., 86.5. Domy v roce 1961 viz Soběhrdy
86.3. Domy v roce 1961 v tom též Mezihorí, Phov, Žiňánky, Žiňany
87.1., 87.2. Domy v roce 1961 viz Soutice
87.3. Domy v roce 1961 v tom též Černýš, Kalná
88.1. Domy v roce 1961 viz Stranný
88.2. Domy v roce 1961 v tom též Břevnice
90.1. Rok 1961 až 1991 viz Skalce
90.2. Domy v roce 1961 v tom též Býkovice, Jezero, Střížkov, Svatý Jan, Věřice
90.3., 90.5., 90.7., 90.9. Domy v roce 1961 viz Struhařov
90.4., 90.8., 90.13., 90.14., 90.15. Domy v roce 1961 viz Bořeňovice
90.6. Rok 1869 až 1950 viz Pecinov, rok 1961 až 1991 viz Skalce
90.10. Rok 1869 až 1950 v tom též Hlíňanky, rok 1961 až 1991 viz Skalce
90.11. Rok 1961 až 1991 v tom též Babčice, Hlíňanky, Pecinov, domy v roce 1961 viz Struhařov
90.12. Domy v roce 1961 v tom též Budkov, Dolní Podhájí, Horní Podhájí, Myslič, Skalce
91.1. Domy v roce 1961 v tom též Černotice, Dolní Dobřejov, Horní Dobřejov
91.2., 91.3., 91.4. Domy v roce 1961 viz Bonkovice
92.1. Domy v roce 1961 viz Studený
92.2. Domy v roce 1961 v tom též Petrova Lhota
93.1., 93.3. Domy v roce 1961 viz Šetějovice
93.2. Domy v roce 1961 v tom též Dolní Rápotice, Žibřidovice
94.1. Domy v roce 1961 viz Tehov
94.2. Domy v roce 1961 v tom též Petřiny
95.1. V tom též Březina, domy v roce 1961 v tom též Kochánov
95.2., 95.5. Domy v roce 1961 viz Teplýšovice
95.3. Domy v roce 1961 viz Čeňovice
95.4. Domy v roce 1961 v tom též Humenec, Zálesí
96.1., 96.2., 96.4. Domy v roce 1961 viz Tichonice
96.3. Domy v roce 1961 viz Soušice
96.5. V tom též Dolíky, domy v roce 1961 v tom též Kácovská Lhota
96.6. Domy v roce 1961 v tom též Chochol, Kácovec, Pelíškův Most
99.5. Domy v roce 1961 viz Trhový Štěpánov
99.6. Domy v roce 1961 v tom též Štěpánovská Lhota
101.1. Domy v roce 1961 viz Zbožený Kostelec
101.2. Domy v roce 1961 viz Týnec nad Sázavou
101.3. V tom též Hrusice t. Hamry
101.4. V tom též Barochov 1. díl, Hůrka, Větrov
101.6. Domy v roce 1961 v tom též Chrást nad Sázavou
101.7. Domy v roce 1961 v tom též Brodce
102.1. Domy v roce 1961 v tom též Vatekovo, Zbožnice
102.2., 102.3. Domy v roce 1961 viz Václavice
103.1., 103.2., 103.3. Domy v roce 1961 viz Veliš
103.4. Domy v roce 1961 v tom též Lipiny u Veliše, Nesperry, Sedlečko
104.1. V tom též Malá Bolina
104.2. Domy v roce 1961 v tom též Hrazená Lhota, Znosim
104.3., 104.7. Domy v roce 1961 viz Domašín
104.4. V tom též Chobot, domy v roce 1961 v tom též Polánka
104.5. Domy v roce 1961 viz Nesperská Lhota
106.1., 106.2., 106.3., 106.4., 106.5., 106.6., 106.8., 106.9. Domy v roce 1961 viz Vojkov
106.7. Domy v roce 1961 v tom též Bezmiř, Křenovice, Lhotka, Minartice, Podolí, Sledovice, Voračice, Zahrádka
107.1., 107.2., 107.8., 107.13., 107.14., 107.17., 107.20. Domy v roce 1961 viz Martinice,
107.3. Domy v roce 1961 v tom též Hory, Hostišov, Kaliště, Mysletice, Otradovice, Větrov, Zdeboř
107.4., 107.5., 107.7., 107.12., 107.15., 107.18., 107.21. Domy v roce 1961 viz Budenín
107.6., 107.9., 107.11., 107.16. Domy v roce 1961 viz Votice
107.10. Domy v roce 1961 v tom též Beztahov, Bučovice, Košovice, Nazdice, Nezdice, Střelčovice, Vranov
107.19. Domy v roce 1961 v tom též Javor, Lysá, Mladoušov, Srbsice
108.1. Domy v roce 1961 viz Vracovice
108.2. Domy v roce 1961 v tom též Malovidy
109.1., 109.2., 109.3., 109.4., 109.5., 109.9. Domy v roce 1961 viz Vranov
109.6. Domy v roce 1961 viz Vranov, rok 1980 až 1991 viz Údolnice
109.7. Rok 1980 až 1991 v tom též Naháč, domy v roce 1961 viz Vranov
109.8. Domy v roce 1961 v tom též Bezděkov, Bučina, Doubravice 2. díl, Klokočná, Mačovice, Údolnice, Vranovská Lhota
110.1., 110.5., 110.9. Domy v roce 1961 viz Vrchotovy Janovice
110.2., 110.3., 110.4. Domy v roce 1961 viz Rudoltice
110.6. Domy v roce 1961 v tom též Hůrka, Libohošť, Manělovice
110.7. Domy v roce 1961 viz Šebáňovice
110.8. Domy v roce 1961 v tom též Sedlečko
110.10. V tom též Janovice, domy v roce 1961 v tom též Brašnice, Mrvice, Velká Lhota
112.1. Domy v roce 1961 viz Vysoký Újezd
112.2. Domy v roce 1961 v tom též Větrov
115.1. V tom též Jekov, rok 1869 až 1961 v tom též Roudný, domy v roce 1961 viz Libouň
115.2., 115.5., 115.8., 115.9., 115.10. Domy v roce 1961 viz Zvěstov
115.3., 115.6. Domy v roce 1961 viz Libouň
115.4. Domy v roce 1961 v tom též Bořkovic, Laby, Otradov
115.7. Rok 1869 až 1961 viz Bořkovic
115.11. Domy v roce 1961 v tom též Hlohov, Ondřejovec, Šlapánov, Vestec, Vlastišov

Kraj Středočeský

Okres Beroun

Poř. č. obce	Obec, část obce	Prv. pís. zmínka	Výměra v ha	Počet obyvatel								
				1869	1880	1890	1900	1910	1921	1930	1950	1961
	Okres celkem		66191	67316	69388	71321	79735	85324	83992	87895	79519	81550
1.	Bavoryně	1088	222	222	240	235	234	295	277	362	253	233
2.	Beroun	.	3130	5167	6331	7872	10402	11906	12107	13917	13802	16134
	1. Beroun-Centrum	1088		2353	2659	3351	3087	2846	11448	2101	13212	15582
	2. Beroun-Hostim	1310		204	230	266	254	239	201	230	145	142
	3. Beroun-Jarov	1437		154	162	167	224	266	267	380	301	265
	4. Beroun-Město	.		1465	2073	2553	4682	5774	.	7452	.	.
	5. Beroun-Zavadilka
	6. Beroun-Závodí	.		767	987	1361	1924	2557	.	3565	.	.
	7. Beroun-Zdejcina	1382		224	220	174	231	224	191	189	144	145
3.	Běštín	1406	300	827	852	889	884	904	765	661	482	533
4.	Broumy	1358	2857	921	841	871	930	946	946	959	819	878
5.	Březová	1399	466	346	346	353	354	419	452	415	315	337
6.	Bubovice	1333	410	299	328	325	337	381	383	404	303	318
7.	Bykoš	1170	409	447	466	450	481	531	495	426	330	286
8.	Bzová	1390	1121	759	751	679	739	698	673	668	527	524
9.	Cerhovice	.	809	1634	1588	1342	1342	1396	1353	1326	1216	1239
	1. Cerhovice	1275		1388	1335	1134	1129	1149	1148	1091	987	1034
	2. Třenice	1364		246	253	208	213	247	205	235	229	205
10.	Drozdov	1368	1003	691	713	689	686	802	786	800	743	778
11.	Felbabka	1788	152	264	259	228	279	305	335	310	253	266
12.	Hlásná Třebaň	.	408	428	434	402	432	361	331	358	487	523
	1. Hlásná Třebaň	1000		315	293	277	309	238	331	250	487	383
	2. Rovina	1850		113	141	125	123	123	.	108	.	140
13.	Hořovice	1233	955	3704	4089	4231	4325	4829	4679	4818	4472	5238
14.	Hostomice	.	2827	3175	3236	2909	3039	2841	2569	2463	2079	2113
	1. Bezdědice	1352		310	315	246	276	266	222	203	173	129
	2. Hostomice	1319		2315	2364	2139	2298	2136	1857	1821	1517	1644
	3. Lštěň	1379		114	125	116	101	97	107	94	80	65
	4. Radouš	1420		436	432	408	364	342	383	345	309	275
15.	Hředle	1336	1236	605	598	604	669	665	667	652	478	416
16.	Hudlice	1341	2073	1533	1525	1552	1686	1768	1705	1851	1392	1389
17.	Hvozdec	.	383	510	442	476	497	511	528	508	424	403
	1. Hvozdec	1543		373	309	332	362	384	394	409	352	328
	2. Mrtník	1352		137	133	144	135	127	134	99	72	75
18.	Hýskov	1357	640	1403	1562	1529	1872	1865	1630	1636	1295	1313
19.	Chaloupky	.	180	800	684	690	739	780	720	694	546	480
	1. Chaloupky	1648		568	500	509	564	598	558	528	417	373
	2. Neřežín	1720		232	184	181	175	182	162	166	129	107
20.	Chlustina	1170	557	378	423	387	398	397	387	378	326	282
21.	Chodouň	1271	424	559	572	606	723	837	859	829	683	629
22.	Chruttenice	1037	673	278	294	480	475	491	581	689	568	614
23.	Chyňava	.	3736	2277	2278	2355	2432	2402	2230	2168	1696	1699
	1. Chyňava	1396		1481	1360	1308	1366	1358	1445	1265	1163	1070
	2. Lhotka u Berouna	1320		206	185	228	228	206	197	190	104	98
	3. Libečov	1227		235	216	228	239	234	209	193	149	172
	4. Malé Přílepy	1357		355	369	403	438	423	379	380	280	241
	5. Podkozí	1566		.	148	188	161	181	.	140	.	118
24.	Jivina	1368	454	449	405	379	385	376	347	349	301	268
25.	Karlštejn	1348	1208	780	748	815	818	865	895	1043	1133	1177
26.	Komárov	.	616	1262	1059	1103	1228	1353	1542	1595	1575	1873
	1. Klešténice	1586		168	130	145	142	157	137	112	74	61
	2. Komárov	1358		1094	929	958	1086	1196	1405	1483	1501	1812
27.	Koněprusy	.	604	314	333	344	358	421	439	411	306	297
	1. Bítov	1324		91	75	101	110	126	118	114	73	73
	2. Koněprusy	1391		223	258	243	248	295	321	297	233	224
28.	Korno	1360	518	210	221	203	209	229	221	201	200	126
29.	Kotopeky	.	393	336	338	334	377	480	438	426	354	352
	1. Kotopeky	1320		209	204	203	218	264	227	218	184	177
	2. Tihava	1393		127	134	131	159	216	211	208	170	175
30.	Králův Dvůr	.	1526	1649	1927	2220	3569	5430	5505	6235	6396	5362
	1. Karlova Huť	1464		210	298	473	536	645	844	814	944	.
	2. Králův Dvůr	1253		375	525	625	1522	1675	1706	2103	2701	4746
	3. Křížatky	1653		79	92	82	131	177	171	184	162	157
	4. Levín	1391		237	235	288	331	318	272	321	223	222
	5. Počaply	1253		220	264	279	504	1918	1810	2010	1633	.
	6. Popovice	1266		362	346	314	352	449	458	496	469	.

Kraj Středočeský

Okres Beroun

Poř. č. obce	Počet obyvatel				Počet domů													
	1970	1980	1991	2001	1869	1880	1890	1900	1910	1921	1930	1950	1961	1970	1980	1991	2001	
	80025	79077	75859	75684	8429	8979	9218	10136	11137	12100	15319	18717	17916	18091	17611	20333	21289	
1.	217	188	151	169	34	39	41	42	50	51	71	79	72	71	57	60	67	
2.	17805	17387	18005	17459	470	557	613	780	962	1083	1631	2172	2348	2445	2262	2495	2550	
	17186	440	255	251	113	191	202	209	210	209	211	2002	2193	2273	96	82	73	
	108	78	52	59	38	40	40	41	40	40	45	54	45	37	34	49	50	
	250	200	186	186	22	20	19	27	30	41	62	70	68	69	65	71	72	
	.	13298	14533	13884	165	172	202	301	400	464	758	.	.	.	1170	1314	1359	
	.	675	536	547	169	177	175	
	.	2457	2273	2309	107	105	120	169	249	296	514	.	.	.	669	734	753	
	261	239	170	223	25	29	30	33	33	33	41	46	42	66	59	68	68	
3.	422	360	284	276	125	126	114	130	128	133	138	148	157	141	129	164	178	
4.	838	816	780	798	113	117	113	135	145	150	198	227	221	229	216	266	276	
5.	287	260	254	239	42	48	53	56	66	71	85	102	91	91	82	96	101	
6.	279	265	213	241	39	39	40	45	49	57	81	92	91	79	76	74	85	
7.	307	229	187	196	66	66	67	73	71	72	85	90	83	89	74	80	86	
8.	520	508	441	414	92	93	99	101	101	112	130	155	149	151	142	172	174	
9.	1107	1009	963	932	211	214	201	222	221	221	265	288	289	296	292	352	362	
	886	809	761	727	181	180	167	186	185	185	218	231	233	235	232	279	288	
	221	200	202	205	30	34	34	36	36	36	47	57	56	61	60	73	74	
10.	766	719	651	640	84	89	91	100	123	132	166	180	189	193	201	215	233	
11.	267	264	216	223	36	36	37	37	42	49	61	74	73	78	83	82	86	
12.	442	427	421	483	55	58	61	63	66	66	92	318	156	142	158	201	220	
	315	309	313	355	35	38	39	41	43	43	66	318	156	107	119	159	169	
	127	118	108	128	20	20	22	22	23	23	26	.	.	35	39	42	51	
13.	5675	5619	6395	6374	417	440	466	484	580	647	790	904	924	993	1071	1232	1286	
14.	1906	1735	1556	1530	471	477	465	474	489	505	528	586	544	530	493	583	588	
	102	89	66	65	45	46	42	47	42	43	47	55	.	35	32	39	36	
	1475	1379	1271	1250	346	351	338	341	356	370	381	424	470	402	379	439	453	
	69	51	43	30	20	21	21	21	21	22	22	23	.	19	15	30	23	
	260	216	176	185	60	59	64	65	70	70	78	84	74	74	67	75	76	
15.	408	372	309	307	76	77	86	101	91	103	120	132	131	126	121	142	145	
16.	1355	1288	1167	1182	164	180	186	204	219	232	326	350	355	343	349	412	420	
17.	374	292	213	214	68	68	70	77	80	89	102	116	111	111	95	93	98	
	317	246	177	185	49	50	51	54	59	67	78	96	111	91	79	75	77	
	57	46	36	29	19	18	19	23	21	22	24	20	.	20	16	18	21	
18.	1272	1236	1192	1210	148	169	178	201	223	231	267	333	321	334	343	419	430	
19.	434	398	362	381	94	96	98	99	107	110	141	151	137	131	120	170	193	
	336	322	304	332	69	71	73	73	81	84	105	115	137	98	95	127	140	
	98	76	58	49	25	25	25	26	26	26	36	36	.	33	25	43	53	
20.	268	290	205	195	53	62	61	63	69	72	80	88	88	82	79	87	85	
21.	559	511	462	503	65	77	82	98	113	124	167	188	177	181	165	206	211	
22.	593	644	601	632	32	33	40	44	55	66	101	116	117	124	131	148	180	
23.	1632	1566	1442	1481	287	372	357	368	387	411	477	860	490	466	424	561	588	
	1129	1130	1042	1090	205	227	204	210	223	234	280	673	330	297	286	348	359	
	81	61	60	44	29	30	31	32	33	34	39	39	35	32	23	38	38	
	147	144	139	134	29	37	37	39	39	43	46	59	45	40	38	52	54	
	215	185	163	158	24	51	54	58	59	67	78	89	80	70	57	80	93	
	60	46	38	55	.	27	31	29	33	33	34	.	.	27	20	43	44	
24.	253	194	177	180	47	50	53	56	54	54	70	75	66	66	60	79	85	
25.	1082	899	817	745	116	112	116	131	142	156	194	235	237	249	237	268	254	
26.	1915	2271	2477	2466	134	143	137	183	202	240	289	351	375	394	415	510	529	
	70	42	40	32	21	22	22	23	22	22	23	23	20	19	17	22	24	
	1845	2229	2437	2434	113	121	115	160	180	218	266	328	355	375	398	488	505	
27.	273	239	178	184	47	47	51	56	66	73	85	89	82	83	79	68	79	
	56	44	33	31	17	17	17	20	21	22	23	21	18	16	14	16	16	
	217	195	145	153	30	30	34	36	45	51	62	68	64	67	65	52	63	
28.	122	113	82	91	26	26	28	28	30	32	42	42	36	36	32	34	40	
29.	319	310	282	278	54	56	62	69	70	79	91	96	96	94	95	115	118	
	154	129	115	112	31	34	35	40	39	42	44	48	96	46	40	44	45	
	165	181	167	166	23	22	27	29	31	37	47	48	.	48	55	71	73	
30.	4833	6013	5592	5562	188	205	220	324	428	509	724	889	940	937	922	1002	1004	
	.	424	365	348	16	19	21	34	51	65	70	83	.	.	57	55	54	
	2769	3449	3342	3089	31	40	47	108	116	146	220	273	806	463	304	287	255	
	149	111	104	136	14	13	13	18	20	24	36	41	.	48	40	53	62	
	214	156	132	152	34	35	37	39	41	46	61	68	65	67	54	62	63	
	1492	1306	1016	1156	32	37	40	60	122	141	204	237	.	293	287	302	310	
	.	382	432	463	39	39	41	41	48	51	78	113	.	.	119	166	176	

Poř. č. obce	Obec, část obce	Prv. pís. zmlínka	Výměra v ha	Počet obyvatel								
				1869	1880	1890	1900	1910	1921	1930	1950	1961
	7. Zahořany	1429		166	167	159	193	248	244	307	264	237
31.	Kublov	1558	628	980	995	920	927	961	916	901	688	740
32.	Lážovice	.	489	333	352	302	356	316	297	293	237	210
	1. Lážovice	1232		236	246	215	256	230	218	212	162	138
	2. Nové Dvory	1572		97	106	87	100	86	79	81	75	72
33.	Lhotka	1547	534	440	421	432	509	496	435	455	364	368
34.	Libomyšl	.	970	937	912	902	904	903	888	930	714	719
	1. Libomyšl	1370		715	735	728	735	754	731	781	608	620
	2. Želkovice	1386		222	177	174	169	149	157	149	106	99
35.	Liteň	.	1276	1297	1406	1392	1563	1417	1282	1262	1248	1136
	1. Běleč	1333		241	258	227	309	235	221	228	202	192
	2. Dolní Vlence	1381		73	80	124	93	91	89	77	31	57
	3. Leč	1781		232	197	164	207	162	153	151	169	135
	4. Liteň	1324		751	871	877	954	929	819	806	846	752
36.	Loděnice	.	601	526	719	803	1224	1456	1472	1460	1367	1637
	1. Jánská	1850		274
	2. Loděnice	1320		526	719	803	1224	1456	1472	1460	1367	1363
37.	Lochovice	.	1324	1637	1739	1869	1828	1759	1760	1754	1408	1633
	1. Kočvary	1849		81	71	78	80	75	79	72	41	53
	2. Lochovice	1318		1292	1372	1459	1448	1374	1332	1339	1083	1286
	3. Netolice	1788		109	108	125	124	125	135	139	106	96
	4. Obora	1849		155	188	207	176	185	214	204	178	198
38.	Lužce	1367	301	191	203	223	212	225	226	252	129	147
39.	Malá Víska	1520	116	289	290	257	248	264	277	228	154	153
40.	Málkov	1548	340	238	264	249	252	226	220	200	166	150
41.	Měňany	.	815	412	425	459	452	486	440	425	344	331
	1. Měňany	1389		280	300	331	339	365	332	333	249	252
	2. Tobolka	1411		132	125	128	113	121	108	92	95	79
42.	Mezouň	1025	306	343	368	410	475	521	480	584	531	484
43.	Mořina	.	983	616	616	712	855	840	874	954	710	697
	1. Dolní Roblín	1338		31	37	50	74	42	44	43	14	10
	2. Mořina	1338		453	453	441	536	569	608	675	578	567
	3. Trmýný Újezd	1453		132	126	221	245	229	222	236	118	120
44.	Mořinka	1338	703	337	355	321	358	312	294	295	237	186
45.	Nenačovice	1357	398	295	303	304	328	327	294	292	231	234
46.	Nesvačily	1391	273	245	268	249	263	218	211	225	177	167
47.	Neumětely	1331	937	676	719	665	689	627	656	591	497	515
48.	Nižbor	.	2858	2374	2178	1962	1977	2148	1886	1770	1639	1822
	1. Nižbor	1265		1299	1200	1123	1131	1344	1159	1067	1099	1240
	2. Stradonice	1227		678	641	556	575	541	477	437	330	334
	3. Žloukovice	1357		397	337	283	271	263	250	266	210	248
49.	Nový Jáchymov	1845	498	774	481	443	442	452	502	533	382	646
50.	Olešná	1331	1068	696	628	582	587	604	590	651	549	582
51.	Osek	1543	497	647	667	732	794	884	1018	1024	979	834
52.	Osov	.	245	643	630	564	626	560	563	490	467	371
	1. Osov	1379		450	429	373	414	380	365	313	362	258
	2. Osovec	1379		193	201	191	212	180	198	177	105	113
53.	Otmíče	1227	262	201	210	215	251	237	224	251	171	205
54.	Otročiněves	1037	426	649	566	391	389	394	574	658	560	591
55.	Podbrdy	1788	378	302	268	272	281	236	228	234	204	226
56.	Podluhy	1331	478	623	543	572	638	749	710	785	702	711
57.	Praskolesy	1216	511	785	818	870	910	984	994	1127	975	1000
58.	Rpety	1115	594	393	453	444	467	492	480	466	422	391
59.	Skřípel	1232	305	174	173	179	180	174	163	142	140	122
60.	Skuhrov	.	867	608	606	597	646	568	492	447	362	389
	1. Drahlovice	1271		163	156	140	149	136	114	105	84	100
	2. Hatě	1781		161	165	166	184	163	142	146	147	155
	3. Hodyně	1489		124	116	122	146	131	94	86	68	65
	4. Leč	1781		58	52	58	68	45	44	43	.	.
	5. Skuhrov	1316		102	117	111	99	93	98	67	63	69
61.	Srbsko	1428	656	302	314	343	380	452	535	595	578	604
62.	Stašov	1085	232	553	539	534	572	539	544	484	360	412
63.	Suchomasty	.	725	640	667	622	723	773	753	714	572	585
	1. Borek	1352		67	81	81	96	91	77	59	56	39
	2. Suchomasty	1088		573	586	541	627	682	676	655	516	546
64.	Svatá	1553	551	771	823	864	890	864	806	669	543	551
65.	Svatý Jan pod Skalou	.	406	399	412	405	321	219	338	596	469	258
	1. Sedlec	1000		162	169	174	98	99	114	300	324	73

Kraj Středočeský

Okres Beroun

Poř. č. obce	Počet obyvatel				Počet domů													
	1970	1980	1991	2001	1869	1880	1890	1900	1910	1921	1930	1950	1961	1970	1980	1991	2001	
	209	185	201	218	22	22	21	24	30	36	55	74	69	66	61	77	84	
31.	712	653	564	563	116	131	132	133	142	146	179	205	204	207	193	230	239	
32.	174	120	93	78	55	58	58	59	60	61	68	70	63	62	42	57	62	
	112	94	76	63	39	42	43	44	45	46	47	47	63	41	29	43	46	
	62	26	17	15	16	16	15	15	15	15	21	23	.	21	13	14	16	
33.	335	320	268	286	63	65	65	66	68	70	90	106	98	99	101	123	131	
34.	623	589	469	480	139	142	138	146	156	158	193	200	189	180	169	195	204	
	550	514	433	440	107	110	109	114	127	129	163	169	161	158	146	173	179	
	73	75	36	40	32	32	29	32	29	29	30	31	28	22	23	22	25	
35.	1009	1019	936	952	171	176	177	193	192	202	228	302	267	277	277	336	348	
	160	164	116	98	40	41	37	45	46	47	52	97	59	61	56	72	71	
	50	35	36	21	8	9	9	8	8	9	8	10	.	9	8	13	12	
	121	136	110	109	32	32	31	31	31	31	32	35	.	32	31	45	41	
	678	684	674	724	91	94	100	109	107	115	136	160	208	175	182	206	224	
36.	1560	1503	1548	1520	48	60	65	88	127	159	192	303	318	326	331	370	379	
	283	283	239	257	60	62	66	73	77	
	1277	1220	1309	1263	48	60	65	88	127	159	192	303	258	264	265	297	302	
37.	1460	1328	1137	1047	259	269	274	262	268	274	335	359	353	361	342	388	398	
	50	21	17	10	8	8	8	7	7	8	10	10	.	10	7	8	8	
	1128	1064	885	821	205	211	219	208	211	212	262	286	353	284	276	310	317	
	91	72	74	78	20	22	20	20	20	23	28	29	.	31	26	33	34	
	191	171	161	138	26	28	27	27	30	31	35	34	.	36	33	37	39	
38.	132	112	91	96	31	32	33	33	34	36	43	41	39	33	34	32	37	
39.	149	125	93	91	33	32	33	34	40	40	46	47	44	43	36	44	46	
40.	157	130	98	87	38	38	39	41	39	39	43	43	40	40	37	42	49	
41.	319	308	269	285	65	66	65	67	65	68	87	100	90	95	87	97	98	
	247	233	196	212	46	47	46	48	46	48	67	79	70	74	67	74	75	
	72	75	73	73	19	19	19	19	19	20	20	21	20	21	20	23	23	
42.	465	436	397	410	46	55	58	65	75	81	111	149	140	140	131	144	148	
43.	647	541	583	594	89	91	96	109	123	131	169	191	191	189	174	205	217	
	11	6	2	9	6	6	6	6	5	5	5	14	.	3	3	6	6	
	533	450	527	523	64	64	66	75	89	95	128	127	152	152	141	164	172	
	103	85	54	62	19	21	24	28	29	31	36	50	39	34	30	35	39	
44.	200	152	126	112	51	50	49	51	49	49	55	67	50	53	44	49	58	
45.	211	196	167	167	44	46	51	55	55	54	63	66	65	60	59	69	76	
46.	146	128	112	107	36	37	38	40	41	44	50	51	47	45	39	45	50	
47.	510	549	498	509	97	99	108	114	116	125	133	145	135	140	137	169	174	
48.	1760	1746	1453	1499	231	249	269	270	286	298	347	468	429	442	434	472	500	
	1210	1278	1118	1170	115	117	139	138	158	163	198	266	260	277	275	296	319	
	291	248	171	150	67	79	78	80	78	84	90	125	99	86	82	93	94	
	259	220	164	179	49	53	52	52	50	51	59	77	70	79	77	83	87	
49.	629	566	484	526	64	61	61	62	63	68	86	105	159	156	150	190	207	
50.	537	485	432	412	75	77	77	81	83	87	125	141	143	142	134	141	142	
51.	793	829	747	760	88	96	97	122	131	156	200	224	220	227	220	233	238	
52.	434	418	412	338	85	85	88	96	94	105	106	109	99	94	91	128	134	
	334	319	327	256	59	59	58	64	61	65	67	69	99	61	60	87	85	
	100	99	85	82	26	26	30	32	33	40	39	40	.	33	31	41	49	
53.	174	157	133	144	29	32	34	34	36	41	57	59	57	54	50	55	58	
54.	509	491	444	434	65	68	49	55	57	82	122	140	126	123	120	139	147	
55.	198	163	163	155	45	45	45	45	47	47	47	52	52	52	46	57	63	
56.	660	682	562	590	87	87	90	95	101	107	153	183	182	185	186	199	211	
57.	918	881	830	796	134	133	138	156	168	183	239	268	262	266	258	285	289	
58.	346	358	404	426	62	64	67	68	72	80	93	107	102	99	104	131	149	
59.	118	148	108	117	25	25	29	30	31	30	37	44	39	41	41	45	52	
60.	386	366	362	341	92	90	92	96	90	90	107	140	99	105	108	130	145	
	96	118	104	114	24	22	24	25	22	24	24	26	.	27	34	34	38	
	123	111	149	143	31	31	31	31	31	31	33	52	.	38	34	53	65	
	63	48	27	22	16	17	18	19	19	17	31	45	.	20	18	18	19	
	36	28	17	8	10	9	8	9	8	8	8	.	.	8	9	8	8	
	68	61	65	54	11	11	11	12	10	10	11	17	99	12	13	17	15	
61.	535	490	441	460	37	44	50	54	67	82	123	161	139	144	157	190	199	
62.	378	370	309	346	83	86	83	85	92	95	108	111	118	116	111	131	138	
63.	572	555	479	466	96	93	93	104	109	126	145	164	150	147	131	156	165	
	32	22	17	16	15	14	14	15	14	15	14	15	.	11	10	11	10	
	540	533	462	450	81	79	79	89	95	111	131	149	150	136	121	145	155	
64.	473	434	368	377	82	106	99	104	112	119	130	169	166	160	142	185	201	
65.	169	131	92	111	56	54	54	57	46	48	102	199	67	57	43	43	78	
	63	45	32	25	27	25	25	27	20	20	55	79	.	25	18	18	33	

Poř. č. obce	Obec, část obce	Prv. pís. zmínka	Výměra v ha	Počet obyvatel								
				1869	1880	1890	1900	1910	1921	1930	1950	1961
	2. Svatý Jan pod Skalou	1037		237	243	231	223	120	224	296	145	146
	3. Záhrabská	1960		39
66.	Svinaře	.	749	954	893	811	942	764	756	792	589	543
	1. Halouny	1849		348	343	271	273	242	257	286	168	150
	2. Lhotka	1554		118	106	99	160	105	104	98	67	72
	3. Svinaře	1088		488	444	441	509	417	395	408	354	321
67.	Tetín	.	1029	579	664	756	935	1099	1076	1193	944	938
	1. Koda	1429		28	34	36	35	33	36	26	15	25
	2. Tetín	1088		551	630	720	900	1066	1040	1167	929	913
68.	Tlustice	.	409	371	381	434	503	605	652	766	723	671
69.	Tmaň	.	1008	731	760	822	905	891	799	773	750	663
	1. Lounín	1324		212	194	172	221	228	191	165	141	125
	2. Slavíky	1590		27	32	42	50	34	30	30	37	10
	3. Tmaň	1170		492	534	608	634	629	578	578	572	528
70.	Točnick	.	538	281	280	290	274	267	250	209	186	226
71.	Trubín	.	372	222	231	232	323	379	368	336	283	236
72.	Trubská	.	186	183	206	205	242	248	250	280	199	199
73.	Újezd	.	1042	525	506	517	579	658	680	728	652	683
74.	Velký Chlumec	.	453	677	746	630	713	643	578	558	496	505
	1. Malý Chlumec	1379		301	325	254	311	286	242	218	253	242
	2. Velký Chlumec	1379		376	421	376	402	357	336	340	243	263
75.	Vinařice	.	495	278	272	272	274	248	236	228	167	162
76.	Vížina	.	389	360	327	344	344	308	271	294	251	249
77.	Vráž	.	639	455	544	602	761	837	889	1015	1002	1029
78.	Všeradice	.	737	693	702	646	645	600	561	534	416	432
79.	Vysoký Újezd	.	1155	774	851	1039	1165	1203	1083	1083	736	731
	1. Kozolupy	1381		262	291	304	293	330	301	319	224	229
	2. Kuchař	1417		133	131	161	225	200	227	199	126	115
	3. Vysoký Újezd	1324		379	429	574	647	673	555	565	386	387
80.	Zadní Třebaň	.	357	264	273	255	349	277	367	627	761	710
81.	Zaječov	.	703	2003	1956	1927	1971	2001	1920	1896	2576	1677
	1. Kvaň	1591		855	775	710	704	708	678	635	1576	613
	2. Nová Ves	1788		381	382	394	414	365	330	244	168	202
	3. Zaječov	1591		767	799	823	853	928	912	1017	832	862
82.	Záluží	.	455	518	501	516	544	550	526	509	469	496
83.	Zdice	.	1379	1623	1901	2229	2682	3239	3384	3842	3539	3663
	1. Černín	1037		314	310	340	326	323	314	298	246	263
	2. Knižkovice	1593		190	194	203	232	267	277	276	212	231
	3. Zdice	1147		1119	1397	1686	2124	2649	2793	3268	3081	3169
84.	Žebrák	.	851	1872	1745	1780	1783	1927	1714	1614	1484	1606
	1. Sedlec	1271		169	188	176	155	177	183	163	154	141
	2. Žebrák	1280		1703	1557	1604	1628	1750	1531	1451	1330	1465
85.	Železná	.	401	400	435	402	385	413	365	329	266	244

Poznámky

- 2.1. Rok 1869 až 1970 v tom též Beroun-Zavadilka, obyvatelstvo v roce 1921, rok 1950 až 1970 v tom též Beroun-Město, Beroun-Závodí
- 2.4. Obyvatelstvo v roce 1921, rok 1950 až 1970 viz Beroun-Centrum
- 2.5. Rok 1869 až 1970 viz Beroun-Centrum
- 2.6. V tom též Lištice, obyvatelstvo v roce 1921, rok 1950 až 1970 viz Beroun-Centrum
- 12.1. Obyvatelstvo v roce 1921, rok 1950, domy v roce 1961 v tom též Rovina
- 12.2. Obyvatelstvo v roce 1921, rok 1950, domy v roce 1961 viz Hlásná Třebaň
13. V tom též Velká Víska, Véska u Kostela
- 14.1., 14.3. Domy v roce 1961 viz Hostomice
- 14.2. Domy v roce 1961 v tom též Bezdědice, Lštěň
16. V tom též Lísek
- 17.1. Domy v roce 1961 v tom též Mrtník
- 17.2. Rok 1869 až 1930 v tom též Malá Baština, Velká Baština, domy v roce 1961 viz Hvozdec
18. V tom též Stará Huť
- 19.1. Domy v roce 1961 v tom též Neřežín
- 19.2. Domy v roce 1961 viz Chaloupky
- 23.1. Rok 1869, obyvatelstvo v roce 1921, rok 1950, domy v roce 1961 v tom též Podkozí
- 23.5. Rok 1869, obyvatelstvo v roce 1921, rok 1950, domy v roce 1961 viz Chyňava
25. V tom též Budňany, Budňany, Klučice, Krupná, Poučnick
- 29.1. Domy v roce 1961 v tom též Tihava
- 29.2. Domy v roce 1961 viz Kotopeky
- 30.1., 30.6. Rok 1961 až 1970 viz Králův Dvůr
- 30.2. Rok 1961 až 1970 v tom též Karlova Huť, Popovice, rok 1961 v tom též Počaply, domy v roce 1961 v tom též Křížatky
- 30.3. Domy v roce 1961 viz Králův Dvůr
- 30.5. Rok 1961 viz Králův Dvůr
- 32.1. Domy v roce 1961 v tom též Nové Dvory
- 32.2. Domy v roce 1961 viz Lážovice

Poř. č. obce	Počet obyvatel				Počet domů													
	1970	1980	1991	2001	1869	1880	1890	1900	1910	1921	1930	1950	1961	1970	1980	1991	2001	
	78	68	49	67	29	29	29	30	26	28	47	120	67	20	15	14	28	
	28	18	11	19	12	10	11	17	
66.	467	387	265	276	124	119	120	125	119	123	140	161	152	144	137	137	154	
	112	87	53	46	45	44	44	45	43	45	52	59	.	45	37	35	38	
	60	58	36	44	16	16	16	16	16	16	17	21	.	17	22	17	22	
	295	242	176	186	63	59	60	64	60	62	71	81	152	82	78	85	94	
67.	862	803	720	704	78	75	81	94	129	139	214	239	235	229	232	258	269	
	12	5	3	2	6	6	6	6	6	6	22	57	.	3	1	7	7	
	850	798	717	702	72	69	75	88	123	133	192	182	235	226	231	251	262	
68.	741	758	739	807	52	58	66	70	82	101	132	158	170	185	195	228	243	
69.	901	774	882	836	113	114	114	121	128	132	173	180	175	183	185	193	197	
	130	104	70	63	30	31	28	31	35	35	37	38	.	30	33	35	33	
	14	8	17	18	5	5	5	6	6	6	7	9	.	5	4	9	13	
	757	662	795	755	78	78	81	84	87	91	129	133	175	148	148	149	151	
70.	259	273	259	238	39	40	41	40	41	42	52	54	54	55	67	70	74	
71.	203	180	201	204	27	27	27	34	45	50	58	71	68	68	63	76	80	
72.	174	142	104	121	26	27	28	31	34	38	52	56	56	51	45	55	56	
73.	643	619	548	555	60	62	67	87	108	110	148	168	177	177	170	209	222	
74.	448	404	351	345	108	116	114	116	117	118	124	148	136	130	117	157	175	
	215	182	157	171	48	50	49	50	51	52	55	74	.	64	58	78	93	
	233	222	194	174	60	66	65	66	66	66	69	74	136	66	59	79	82	
75.	151	114	79	87	38	38	41	41	42	43	50	51	44	42	34	40	43	
76.	221	210	196	203	57	56	56	57	57	57	59	62	63	57	55	61	67	
77.	941	829	768	861	57	66	72	92	117	139	200	314	289	285	270	323	331	
78.	434	418	389	415	111	111	104	113	106	106	112	122	113	110	110	119	130	
79.	671	583	524	516	105	109	117	137	152	159	200	221	217	196	179	223	219	
	218	176	173	176	35	35	37	40	47	51	65	72	68	61	47	77	72	
	116	110	100	82	18	20	22	28	30	34	36	40	40	34	33	40	37	
	337	297	251	258	52	54	58	69	75	74	99	109	109	101	99	106	110	
80.	652	595	541	549	32	32	36	43	40	61	128	220	167	168	180	210	220	
81.	1565	1415	1359	1345	207	234	234	230	245	257	332	383	386	396	377	467	494	
	567	434	437	402	91	97	93	91	96	99	120	139	139	138	124	156	165	
	153	153	189	211	36	39	44	41	41	42	43	46	.	41	42	62	69	
	845	828	733	732	80	98	97	98	108	116	169	198	247	217	211	249	260	
82.	468	479	438	460	72	76	77	86	91	101	115	121	115	116	121	140	146	
83.	3497	4008	3723	3818	204	261	277	329	427	501	675	767	808	843	869	968	1032	
	223	187	154	168	43	50	51	55	57	60	70	79	.	74	60	69	70	
	214	167	147	135	28	33	36	39	40	52	61	62	.	63	58	64	74	
	3060	3654	3422	3515	133	178	190	235	330	389	544	626	808	706	751	835	888	
84.	1585	1934	1811	1863	205	198	209	214	229	246	277	324	336	347	377	436	478	
	119	107	82	81	27	27	28	31	34	34	39	43	42	43	35	38	42	
	1466	1827	1729	1782	178	171	181	183	195	212	238	281	294	304	342	398	436	
85.	214	251	215	214	43	46	57	62	64	66	69	82	67	64	66	72	78	

35.2. V tom též Horní Vlence, domy v roce 1961 viz Liteň

35.3. Domy v roce 1961 viz Liteň

35.4. Domy v roce 1961 v tom též Dolní Vlence, Leč

36.1. Rok 1869 až 1950 viz Sedlec

37.1., 37.3., 37.4. Domy v roce 1961 viz Lochovice

37.2. Domy v roce 1961 v tom též Kočvary, Netolice, Obora

43.1. Domy v roce 1961 viz Mořina

43.2. Domy v roce 1961 v tom též Dolní Roblín

44. V tom též Dobřichovice 1. díl

48.1. V tom též Nová Huť

51. V tom též Vystrkov

52.1. Domy v roce 1961 v tom též Osovec

52.2. Domy v roce 1961 viz Osov

60.1., 60.3. Domy v roce 1961 viz Skuhrov

60.2. Rok 1950 až 1961 v tom též Leč, domy v roce 1961 viz Skuhrov

60.4. Rok 1950 až 1961 viz Hatě

60.5. Domy v roce 1961 v tom též Drahlovice, Hatě, Hodyně

63.1. Domy v roce 1961 viz Suchomasty

63.2. Domy v roce 1961 v tom též Borek

65.1. Rok 1869 až 1950 v tom též Jánská, domy v roce 1961 viz Svatý Jan pod Skalou

65.2. Rok 1869 až 1950 v tom též Záhrabská, domy v roce 1961 v tom též Sedlec, Záhrabská

65.3. Rok 1869 až 1950, domy v roce 1961 viz Svatý Jan pod Skalou

66.1., 66.2. Domy v roce 1961 viz Svinaře

66.3. Domy v roce 1961 v tom též Halouny, Lhotka

67.1. Domy v roce 1961 viz Tetín

67.2. Domy v roce 1961 v tom též Koda

69.1., 69.2. Domy v roce 1961 viz Tmaň

69.3. Domy v roce 1961 v tom též Lounín, Slavíky

74.1. Domy v roce 1961 viz Velký Chlumec

74.2. Domy v roce 1961 v tom též Malý Chlumec

81.2. Domy v roce 1961 viz Zaječov

81.3. Domy v roce 1961 v tom též Nová Ves

83.1., 83.2. Domy v roce 1961 viz Zdice

83.3. Domy v roce 1961 v tom též Černín, Knížkovice

Kraj Středočeský

Okres Kladno

Poř. č. obce	Obec, část obce	Prv. pís. zmlínka	Výměra v ha	Počet obyvatel								
				1869	1880	1890	1900	1910	1921	1930	1950	1961
	Okres celkem		69146	84103	99601	116202	136520	153122	149391	153390	137702	147256
1.	Běleč	1352	1848	497	526	531	476	493	482	540	369	373
2.	Běloky	1257	222	187	225	215	239	271	245	212	174	180
3.	Beřovice	.	571	578	627	621	713	706	692	653	463	453
	1. Bakov	1267		203	222	210	258	254	256	234	142	134
	2. Beřovice	1348		375	405	411	455	452	436	419	321	319
4.	Bílichov	1407	1220	333	405	390	394	395	403	359	262	255
5.	Blevice	1282	424	342	398	436	453	478	488	480	419	349
6.	Brandýsek	.	389	1382	1425	1676	1753	2552	2558	2630	2031	2089
	1. Brandýsek	1345		1084	1076	1160	1022	1463	1426	1573	1318	1371
	2. Olšany	1316		298	349	516	731	1089	1132	1057	713	718
7.	Braškov	1249	477	472	525	577	631	760	723	901	878	926
8.	Bratronice	.	1562	1013	1132	1005	1017	1000	991	1043	858	874
	1. Bratronice	1227		827	893	740	716	737	708	774	662	672
	2. Dolní Bezděkov	1384		186	239	265	301	263	283	269	196	202
9.	Buštěhrad	1352	761	3055	2911	3222	3461	3981	3334	3210	2897	2948
10.	Cvrčovice	1316	249	486	1036	1216	1250	1396	1292	1143	903	851
11.	Černuc	.	2121	1502	1761	1817	1955	1907	1910	1835	1257	1226
	1. Bratkovice	1318		245	284	265	273	243	232	260	182	146
	2. Černuc	1302		651	817	913	1002	1010	1026	954	638	686
	3. Miletice	1337		387	440	420	475	457	467	426	305	276
	4. Nabdín	1352		219	220	219	205	197	185	195	132	118
12.	Doksy	1383	291	521	595	749	1072	1178	1241	1373	1137	1241
13.	Dolany	1384	300	263	252	280	302	315	282	315	255	229
14.	Drnek	1785	522	290	276	263	280	292	296	312	247	257
15.	Družec	1339	712	655	734	762	855	967	865	904	919	900
16.	Dřetovice	1233	540	701	744	872	853	934	905	843	663	685
17.	Dřínov	.	653	468	540	556	630	656	693	683	425	385
	1. Drchkov	1267		82	122	135	125	132	171	174	97	93
	2. Dřínov	1316		386	418	421	505	524	522	509	328	292
18.	Hobšovice	.	989	709	778	791	765	682	719	614	376	397
	1. Hobšovice	1185		434	482	447	418	401	395	360	235	227
	2. Skůry	1282		275	296	344	347	281	324	254	141	170
19.	Horní Bezděkov	1384	458	240	227	177	191	270	304	273	252	306
20.	Hořešovice	1227	436	329	372	379	430	437	404	396	290	268
21.	Hořešovičky	1227	371	279	278	260	281	289	297	258	167	160
22.	Hospozín	.	806	512	966	1097	1055	981	956	938	664	675
	1. Hospozín	1318		450	851	977	903	860	835	819	592	607
	2. Hospozínek	1785		62	115	120	152	121	121	119	72	68
23.	Hostouň	1316	1033	1215	1286	1437	1350	1317	1243	1352	1185	1177
24.	Hradečno	.	682	376	364	339	435	604	574	507	521	563
	1. Hradečno	1413		164	161	154	168	219	240	192	157	187
	2. Nová Studnice	1726		93	88	80	87	118	93	96	93	82
	3. Nová Ves	1590		119	115	105	180	267	241	219	271	294
25.	Hrdlív	1316	170	94	126	168	301	342	337	383	385	356
26.	Hřebeč	.	422	625	810	952	1074	1462	1433	1614	1450	1432
	1. Hřebeč	1285		534	705	851	997	1346	1344	1537	1385	1378
	2. Netřeby	1785		91	105	101	77	116	89	77	65	54
27.	Chržín	.	871	786	648	737	677	710	727	605	505	458
	1. Budihostice	1045		253	191	234	216	228	272	248	168	142
	2. Dolní Kamenice	1224		163	119	130	137	137	147	101	93	88
	3. Chržín	1292		370	338	373	324	345	308	256	244	228
28.	Jarpice	.	710	586	624	658	668	612	625	621	411	390
	1. Budenice	1318		112	144	136	160	138	137	106	43	41
	2. Jarpice	1318		474	480	522	508	474	488	515	368	349
29.	Jedomělice	1316	705	464	495	456	497	589	577	556	447	429
30.	Jemníky	1227	288	312	434	458	414	456	429	422	368	375
31.	Kačice	1318	642	674	684	765	809	1186	1245	1250	1198	1279
32.	Kamenné Žehrovice	1271	916	1030	1024	1202	1387	1753	1795	1993	1999	1685
33.	Kamenný Most	1088	328	381	470	526	481	518	513	581	515	491
34.	Kladno	.	3697	16421	23863	32079	42521	49668	48941	51249	50470	55919
	1. Dubí	1367		2166	2899	4055	6168	7684	7951	7289	7185	4062
	2. Kladno	1318		10199	14085	17215	18573	19369	19111	20751	21220	17676
	3. Kročehlavy	1316		1784	3418	5411	7664	10108	10472	11434	10759	15757
	4. Rozdělův	1780		508	676	1315	2967	4601	4204	4008	4112	11194
	5. Švermov	.		1317	2175	3458	6493	7263	6539	7011	6426	6412
	6. Vrapice	1320		447	610	625	656	643	664	756	768	818

Kraj Středočeský

Okres Kladno

Poř. č. obce	Počet obyvatel				Počet domů													
	1970	1980	1991	2001	1869	1880	1890	1900	1910	1921	1930	1950	1961	1970	1980	1991	2001	
	151276	154690	149407	150198	9257	11101	12503	14481	16756	18716	24555	29144	29356	28941	27957	30843	31430	
1.	349	346	330	293	52	57	62	64	64	66	84	103	96	95	85	103	106	
2.	188	147	134	127	30	31	32	37	38	38	38	49	47	52	47	56	55	
3.	418	326	302	279	83	91	101	114	129	130	157	156	142	138	124	138	135	
	127	86	69	59	25	29	33	39	44	44	55	55	.	43	36	39	38	
	291	240	233	220	58	62	68	75	85	86	102	101	142	95	88	99	97	
4.	210	155	152	134	60	74	77	82	77	78	81	83	76	69	55	86	92	
5.	356	316	281	282	44	45	52	59	64	82	101	114	96	96	94	106	106	
6.	1918	1696	1531	1627	79	91	106	139	212	261	371	494	538	535	527	568	566	
	1295	1145	982	1028	44	49	52	63	94	110	190	305	538	355	342	365	364	
	623	551	549	599	35	42	54	76	118	151	181	189	.	180	185	203	202	
7.	915	813	795	866	57	59	62	78	86	92	157	216	237	236	232	294	318	
8.	812	759	716	765	109	129	132	141	146	157	199	347	220	220	215	246	260	
	632	633	621	677	89	99	100	105	107	115	150	296	172	172	172	200	210	
	180	126	95	88	20	30	32	36	39	42	49	51	48	48	43	46	50	
9.	2714	2676	2263	2273	232	255	256	283	319	332	443	560	618	619	625	656	657	
10.	767	691	566	567	42	86	97	107	123	123	155	183	215	217	214	229	226	
11.	1138	1034	868	914	231	265	285	315	337	365	415	429	371	357	329	360	359	
	145	120	107	107	42	44	44	45	46	48	55	61	90	45	38	44	45	
	638	613	545	571	96	120	138	157	175	187	220	226	200	197	188	206	204	
	260	228	180	179	54	60	62	71	73	87	93	96	81	82	75	81	81	
	95	73	36	57	39	41	41	42	43	43	47	46	.	33	28	29	29	
12.	1116	1086	1099	1075	67	82	90	126	136	158	226	272	300	294	310	350	371	
13.	195	187	156	184	33	37	39	44	43	44	65	65	62	61	60	69	75	
14.	233	216	165	161	33	38	43	46	51	53	64	68	70	65	59	72	75	
15.	835	832	806	821	83	99	106	112	120	135	175	232	239	241	238	269	284	
16.	575	476	373	401	89	94	102	109	115	125	160	181	170	161	159	152	161	
17.	389	296	259	253	67	84	90	97	109	112	133	135	124	121	98	111	118	
	102	44	25	28	15	17	18	18	24	25	30	31	.	23	18	16	18	
	287	252	234	225	52	67	72	79	85	87	103	104	124	98	80	95	100	
18.	386	286	296	320	81	84	90	95	102	96	114	119	108	100	80	119	124	
	223	180	184	190	52	55	59	60	60	61	71	74	108	60	48	67	70	
	163	106	112	130	29	29	31	35	42	35	43	45	.	40	32	52	54	
19.	279	301	394	439	30	31	27	30	50	43	55	111	76	78	94	135	155	
20.	223	216	257	250	39	47	52	61	68	73	83	93	81	73	69	93	93	
21.	142	156	140	115	40	43	45	47	52	56	56	53	50	49	42	51	52	
22.	568	512	508	515	80	101	125	121	135	132	185	192	176	162	150	167	172	
	513	488	470	489	68	90	113	110	123	120	166	174	176	151	140	154	159	
	55	24	38	26	12	11	12	11	12	12	19	18	.	11	10	13	13	
23.	1072	994	948	918	134	176	204	181	186	187	235	269	287	282	283	331	356	
24.	542	483	436	425	64	67	66	76	99	109	122	146	142	140	144	151	158	
	156	148	137	124	27	30	30	31	36	41	44	46	142	42	44	42	41	
	98	103	88	95	16	16	15	16	20	21	23	28	.	26	29	33	36	
	288	232	211	206	21	21	21	29	43	47	55	72	.	72	71	76	81	
25.	354	398	387	392	12	14	16	26	33	40	76	101	96	91	107	135	139	
26.	1278	1177	1127	1231	65	89	99	117	160	214	295	371	382	374	380	431	457	
	1236	1142	1098	1186	52	77	86	103	145	199	280	356	382	359	367	416	442	
	42	35	29	45	13	12	13	14	15	15	15	15	.	15	13	15	15	
27.	364	283	213	214	93	98	102	104	111	116	129	151	128	123	102	136	130	
	112	119	92	91	27	28	28	29	34	38	42	52	.	36	34	40	39	
	59	30	19	18	15	17	17	18	19	21	23	26	.	25	17	26	24	
	193	134	102	105	51	53	57	57	58	57	64	73	128	62	51	70	67	
28.	380	294	235	241	87	99	121	122	119	123	135	139	122	116	96	123	125	
	47	28	21	21	13	13	19	14	12	12	13	12	.	9	7	9	10	
	333	266	214	220	74	86	102	108	107	111	122	127	122	107	89	114	115	
29.	376	339	335	332	65	79	76	81	92	99	119	122	117	113	108	125	136	
30.	321	283	217	194	33	39	39	44	45	59	82	94	92	88	85	91	95	
31.	1263	1134	1037	1132	97	103	109	118	148	171	225	277	310	311	320	350	359	
32.	1583	1541	1530	1568	118	137	140	154	194	247	367	445	451	440	451	520	531	
33.	541	451	353	377	49	53	62	70	80	90	125	140	140	128	125	150	151	
34.	63076	71141	71753	71132	1280	2019	2518	3293	4070	4655	6389	7663	8173	8021	7720	7917	7798	
	2712	2358	1705	1837	138	205	273	413	569	661	830	984	.	639	708	690	662	
	23831	19781	21727	22534	782	1184	1363	1499	1650	1828	2391	2749	6746	2877	2337	2245	2139	
	27088	40536	41195	39235	139	279	401	545	744	948	1449	1820	.	2142	2395	2608	2591	
	3084	2989	2461	2430	50	71	113	228	380	409	544	733	.	803	803	817	856	
	5635	4936	4258	4694	136	231	316	555	675	757	1077	1271	1427	1431	1368	1435	1440	
	726	541	407	402	35	49	52	53	52	52	98	106	.	129	109	122	110	

Poř. č. obce	Obec, část obce	Prv. pís. zmlínka	Výměra v ha	Počet obyvatel								
				1869	1880	1890	1900	1910	1921	1930	1950	1961
35.	Klobuky	.	1588	1364	1599	1684	1593	1748	1772	1673	1347	1298
	1. Čeradice	1318		205	219	234	216	216	220	193	137	136
	2. Klobuky	1226		413	577	673	707	791	817	798	692	690
	3. Kobylníky	1382		193	226	216	156	197	206	187	140	142
	4. Kokovice	1318		225	254	232	238	248	249	236	177	163
	5. Páleček	1352		328	323	329	276	296	280	259	201	167
36.	Kmetiněves	1336	685	448	559	589	556	514	483	516	311	335
37.	Knovíz	1088	424	399	428	488	605	745	695	737	643	602
38.	Koleč	.	524	896	1104	1111	1094	1162	1135	1110	931	904
	1. Koleč	1125		663	853	864	888	968	931	925	768	762
	2. Mozolín	1720		159	169	181	147	118	129	110	80	79
	3. Týnec	1088		74	82	66	59	76	75	75	83	63
39.	Královice	1382	364	267	333	278	327	308	295	302	234	206
40.	Kutrovice	1366	149	195	212	218	224	220	244	242	163	151
41.	Kvílice	1352	195	209	198	230	198	201	177	180	117	168
42.	Kyšice	1316	479	435	474	508	598	639	541	614	575	579
43.	Ledce	1400	550	432	491	506	506	628	624	638	546	580
44.	Lhota	1530	1169	505	552	629	629	680	629	679	591	610
45.	Libochovičky	1205	234	101	136	137	109	141	124	108	79	82
46.	Libovice	13.st.	609	601	614	527	540	531	494	453	318	307
47.	Libušín	1052	948	501	855	2339	4087	4682	4146	4106	4025	3574
48.	Lidice	1318	475	282	346	406	431	414	427	446	149	478
49.	Liský	1616	240	215	248	233	225	266	249	243	179	168
50.	Loucká	1720	215	91	92	99	107	121	167	199	151	166
51.	Makotřasy	1318	433	294	312	371	393	422	414	463	375	392
52.	Malé Kyšice	1316	419	127	148	208	190	189	238	288	291	284
53.	Malé Přítočno	1354	185	161	197	212	366	410	372	415	406	396
54.	Malíkovice	.	624	600	639	594	615	690	734	712	550	516
	1. Čanovice	1361		80	72	69	71	80	87	48	48	36
	2. Hvězda	1589		220	237	216	261	298	348	284	202	211
	3. Malíkovice	1349		300	330	309	283	312	299	380	300	269
55.	Neprobylice	1316	344	284	225	198	210	219	242	220	164	142
56.	Neuměřice	1158	565	536	652	650	668	682	656	716	558	539
57.	Olovnice	1285	587	603	647	685	769	802	663	687	639	675
58.	Otvovice	1227	617	799	901	960	966	1085	1219	1242	962	957
59.	Páleč	1316	553	393	431	432	416	477	469	433	340	301
60.	Pavlov	1799	156	291	277	338	360	328	348	311	233	221
61.	Pchery	.	674	773	922	1339	2299	3007	2803	2890	2265	2315
	1. Humny	1277		350	463	745	1439	1962	1730	1611	1239	1300
	2. Pchery	1227		423	459	594	860	1045	1073	1279	1026	1015
62.	Pletený Újezd	1354	168	209	290	364	431	530	490	613	573	536
63.	Píchov	1227	402	234	230	266	306	292	305	285	201	180
64.	Podlešín	1052	420	470	594	597	600	611	567	631	457	417
65.	Poštovice	1186	469	385	380	460	495	455	398	370	255	234
66.	Pozdeň	.	1186	676	684	702	703	683	699	642	520	516
	1. Hřešice	1266		206	202	164	181	162	166	191	141	147
	2. Pozdeň	1321		470	482	538	522	521	533	451	379	369
67.	Přelíc	1352	379	368	408	510	545	631	635	590	475	418
68.	Řisuty	1316	612	564	605	616	623	692	664	578	463	464
69.	Sazená	1295	677	594	611	635	664	627	587	565	410	391
70.	Slaný	.	3511	8917	9835	11128	11589	12197	11926	12792	11823	12890
	1. Blahotice	1222		145	191	174	159	140	141	122	65	70
	2. Dolín	1290		356	415	532	514	511	549	563	396	405
	3. Kvíc	1316		171	232	290	267	320	327	529	453	444
	4. Kvíček	1316		135	161	304	363	673	900	929	821	839
	5. Lotouš	1227		174	150	156	165	167	162	174	92	107
	6. Netovice	1227		91	144	117	133	160	152	151	82	84
	7. Otruby	1548		119	166	139	158	161	157	195	117	128
	8. Slaný	993		7422	8070	9115	9491	9695	9124	9739	9550	10524
	9. Trpoměchy	1331		139	139	131	171	187	202	194	117	161
	10. Želečovice	1227		165	167	170	168	183	212	196	130	128
71.	Slatina	1318	522	530	652	615	601	649	688	657	545	537
72.	Smečno	1252	962	1490	1547	1981	2531	3083	2953	2930	2405	2260
73.	Stehelčevy	1316	498	765	850	872	1087	1196	1117	1013	789	746
74.	Stochov	.	948	909	880	880	985	1119	1096	1263	1102	4333
	1. Čelechovice	1358		340	319	298	343	354	335	406	312	301
	2. Honice	1283		269	266	299	307	333	313	384	298	336
	3. Stochov	1324		300	295	283	335	432	448	473	492	3696

Kraj Středočeský

Okres Kladno

Poř. č. obce	Počet obyvatel				Počet domů													
	1970	1980	1991	2001	1869	1880	1890	1900	1910	1921	1930	1950	1961	1970	1980	1991	2001	
35.	1220	1088	979	995	195	231	256	270	289	311	355	377	352	346	321	350	362	
	126	87	53	57	33	36	37	36	38	45	47	46	.	35	29	31	30	
	631	595	601	573	58	72	85	100	110	122	148	162	254	159	162	178	187	
	156	144	115	146	22	28	31	30	32	34	39	46	.	43	42	40	42	
	141	105	89	91	27	37	42	43	45	46	56	58	.	49	37	41	44	
	166	157	121	128	55	58	61	61	64	64	65	65	98	60	51	60	59	
36.	307	304	266	294	62	72	82	83	90	93	103	111	89	86	77	97	94	
37.	543	477	456	509	46	52	61	78	93	107	158	171	165	166	155	178	190	
38.	842	680	511	552	125	131	141	147	159	170	211	222	219	210	196	227	235	
	728	601	446	500	92	97	107	112	125	136	173	182	219	173	168	186	194	
	66	46	40	34	21	21	22	22	22	21	21	22	.	21	16	23	21	
	48	33	25	18	12	13	12	13	12	13	17	18	.	16	12	18	20	
39.	202	154	119	120	39	42	42	43	45	48	61	61	57	55	47	51	53	
40.	127	100	83	95	30	30	34	40	44	50	55	54	50	45	36	46	48	
41.	159	113	83	80	27	30	33	34	35	35	40	38	36	38	34	38	38	
42.	528	520	488	558	56	62	64	78	87	90	128	157	154	150	160	181	196	
43.	542	575	551	457	67	75	82	90	101	105	129	142	132	129	122	145	147	
44.	610	629	573	535	57	74	77	82	89	90	122	153	153	157	171	198	213	
45.	61	51	51	53	21	22	22	22	20	22	24	27	22	21	15	26	26	
46.	273	246	226	229	36	76	71	90	75	81	94	99	89	84	82	90	94	
47.	3015	2585	2330	2463	53	90	184	275	344	390	529	614	694	682	675	753	782	
48.	507	509	449	428	38	46	50	52	57	67	89	48	152	152	157	159	159	
49.	129	112	92	69	39	40	43	45	48	49	60	66	54	49	46	64	62	
50.	139	141	127	133	15	16	17	17	20	26	42	46	46	46	45	49	54	
51.	360	317	311	328	44	49	49	52	56	68	82	102	109	111	104	120	119	
52.	249	258	241	249	16	18	27	30	33	48	62	195	88	84	96	117	130	
53.	361	337	260	229	27	28	27	40	48	54	75	108	102	100	88	97	97	
54.	493	421	339	332	81	96	104	106	106	115	149	162	150	156	133	165	161	
	33	27	24	34	10	10	12	12	12	13	13	14	.	12	9	12	10	
	186	156	104	97	34	41	45	47	49	57	62	67	.	64	54	66	64	
	274	238	211	201	37	45	47	47	45	45	74	81	150	80	70	87	87	
55.	133	101	99	120	36	36	37	41	42	44	50	53	42	39	35	41	45	
56.	492	438	378	357	72	80	88	99	106	112	145	147	152	147	147	165	174	
57.	655	547	389	435	81	85	102	104	124	123	162	184	196	190	169	187	201	
58.	864	779	718	683	82	104	110	120	135	147	184	227	219	224	207	240	232	
59.	256	221	167	164	65	71	73	75	86	89	99	104	96	88	77	91	92	
60.	201	168	116	98	39	40	42	44	46	48	52	59	56	58	54	63	61	
61.	2095	1884	1669	1704	85	96	123	208	309	363	529	592	587	580	554	614	613	
	831	1075	723	922	35	43	67	137	209	239	295	332	.	233	313	277	330	
	1264	809	946	782	50	53	56	71	100	124	234	260	587	347	241	337	283	
62.	509	482	400	401	31	34	44	56	64	68	101	132	139	143	138	151	153	
63.	179	177	173	169	31	36	40	44	47	50	60	62	57	54	46	59	65	
64.	386	297	281	297	68	73	78	89	93	96	124	138	123	124	107	131	130	
65.	241	242	187	193	57	59	65	74	81	87	95	96	79	75	74	85	85	
66.	475	455	392	374	99	108	119	126	129	131	151	167	151	148	138	180	187	
	137	106	71	65	30	31	34	35	34	34	41	48	40	39	33	45	45	
	338	349	321	309	69	77	85	91	95	97	110	119	111	109	105	135	142	
67.	382	347	263	328	50	59	64	76	87	100	127	140	132	129	117	137	144	
68.	389	352	292	287	73	83	84	90	103	110	132	133	125	116	105	128	125	
69.	366	300	269	248	80	92	97	100	102	107	127	133	121	118	100	130	130	
70.	13160	14748	15285	15237	708	775	849	905	1055	1199	1685	1949	1988	1918	1914	2057	2100	
	69	52	19	23	14	16	16	16	16	16	20	16	.	11	7	9	8	
	356	282	254	272	53	65	87	90	94	102	123	135	166	126	113	133	136	
	445	463	439	407	18	24	30	33	40	47	95	117	.	126	130	148	159	
	812	660	598	560	16	18	22	28	72	124	158	173	.	171	164	175	178	
	97	84	51	41	17	20	20	20	22	23	27	28	27	25	28	28	28	
	54	52	25	10	12	12	12	15	16	16	21	23	20	16	16	18	17	
	110	90	68	82	14	15	16	17	21	22	30	29	.	23	22	25	30	
	10944	12810	13601	13622	528	565	606	643	721	795	1140	1356	1744	1353	1371	1453	1480	
	139	145	140	123	19	17	17	20	23	24	34	35	31	32	27	29	27	
	134	110	90	97	17	23	23	23	30	30	37	37	.	35	36	39	37	
71.	517	503	424	403	70	77	84	88	101	114	129	148	142	140	136	147	151	
72.	1987	1788	1646	1770	163	165	185	236	293	337	414	447	435	447	426	480	492	
73.	624	568	474	504	69	78	79	96	117	135	170	319	206	190	193	194	198	
74.	6561	6131	5425	5397	130	142	146	156	164	178	235	283	482	596	628	662	694	
	286	369	321	325	51	55	56	58	58	64	77	82	83	78	91	96	102	
	306	271	242	246	37	43	45	48	50	52	71	80	.	85	78	86	90	
	5969	5491	4862	4826	42	44	45	50	56	62	87	121	399	433	459	480	502	

Poř. č. obce	Obec, část obce	Prv. pís. zmlínka	Výměra v ha	Počet obyvatel								
				1869	1880	1890	1900	1910	1921	1930	1950	1961
75.	Stradonice	1318	256	243	252	252	266	261	261	241	187	198
76.	Studeněves	1372	268	240	235	276	268	244	258	373	328	397
77.	Svárov	1249	420	294	323	319	284	343	312	270	252	260
78.	Svinařov	1325	192	250	319	671	1025	1278	1266	1168	783	822
79.	Šlapanice	.	690	279	379	426	472	483	511	433	340	364
	1. Budeničky	1318		95	123	115	134	117	183	144	158	176
	2. Šlapanice	1318		184	256	311	338	366	328	289	182	188
80.	Třebichovice	.	385	288	351	476	863	1075	945	910	784	685
	1. Saky	1382		92	99	90	117	163	135	106	74	54
	2. Třebichovice	1325		196	252	386	746	912	810	804	710	631
81.	Třebíz	1318	485	303	286	293	321	349	366	389	228	236
82.	Třebusice	.	427	412	462	563	623	714	678	662	512	554
	1. Holousy	1227		108	85	79	118	104	76	70	44	60
	2. Třebusice	1226		304	377	484	505	610	602	592	468	494
83.	Tuchlovice	.	1275	1253	1453	1488	2175	2718	2793	2919	2713	2792
	1. Srby	1283		270	320	331	622	851	822	778	691	709
	2. Tuchlovice	1283		983	1133	1157	1553	1867	1971	2141	2022	2083
84.	Tuřany	.	357	618	743	742	952	947	802	666	509	473
	1. Byseň	1316		189	181	191	227	226	182	145	83	89
	2. Tuřany	1115		429	562	551	725	721	620	521	426	384
85.	Uhy	1318	580	422	366	367	396	417	414	515	539	360
86.	Unhošť	13.st.	1741	2184	2095	2464	2562	2724	2633	2886	3181	3209
87.	Velká Dobrá	1328	842	748	976	1070	1145	1323	1377	1319	1263	1274
88.	Velké Přítočno	1354	241	461	590	622	780	859	886	977	722	916
89.	Velvary	.	1809	2822	3146	3174	3221	3210	3053	3140	2749	3138
	1. Ješín	1227		504	521	502	466	540	540	400	311	288
	2. Malá Bučina	1357		35	39	32	26	30	28	29	19	19
	3. Velká Bučina	1357		277	328	338	337	386	346	344	291	281
	4. Velvary	1282		2006	2258	2302	2392	2254	2139	2367	2128	2550
90.	Vinařice	1277	516	255	512	854	1585	2115	2052	2176	2308	2344
91.	Vraný	.	1701	1223	1327	1385	1440	1346	1348	1304	925	1005
	1. Horní Kamenice	1266		121	116	135	132	140	127	142	69	74
	2. Lukov	1227		165	198	190	204	231	213	197	119	119
	3. Vraný	1340		937	1013	1060	1104	975	1008	965	737	812
92.	Vrbičany	1318	350	306	368	398	442	442	403	448	393	330
93.	Zájezd	.	211	239	242	235	298	361	331	298	209	156
	1. Bůhzaď	1602		47	48	45	49	120	101	106	77	41
	2. Zájezd	1318		192	194	190	249	241	230	192	132	115
94.	Zákolany	.	568	876	961	1029	1092	1079	1068	1018	889	844
	1. Kováry	1376		166	161	184	233	193	219	191	153	135
	2. Trněný Újezd	1320		364	362	352	388	398	344	375	280	286
	3. Zákolany	1282		346	438	493	471	488	505	452	456	423
95.	Zichovec	1407	161	157	163	180	154	163	148	176	113	130
96.	Zlonice	.	1605	2010	2376	2614	3051	3157	3240	3263	2541	2605
	1. Břešťany	1282		227	217	297	291	296	303	315	254	251
	2. Lisovice	1318		128	159	171	190	183	178	146	82	122
	3. Tmář	1382		271	281	279	326	271	253	275	215	216
	4. Vyšíněk	1267		128	119	143	191	196	203	198	163	152
	5. Zlonice	1318		1256	1600	1724	2053	2211	2303	2329	1827	1864
97.	Zvoleněves	1318	460	978	1226	1238	1203	1199	1248	1272	1109	1095
98.	Želenice	1227	467	222	280	265	362	343	305	322	238	262
99.	Žilina	1352	786	556	567	632	621	700	685	714	668	689
100.	Žižice	.	1206	773	884	905	1008	1039	1004	931	699	669
	1. Drnov	1449		236	273	276	251	296	286	257	192	158
	2. Luníkov	1185		117	123	153	155	140	162	121	59	83
	3. Osluchov	1227		92	91	82	148	149	140	128	120	108
	4. Vítov	1318		143	178	162	205	187	151	149	109	107
	5. Žižice	1318		185	219	232	249	267	265	276	219	213

Poznámky

- 3.1. Domy v roce 1961 viz Beřovice
3.2. Domy v roce 1961 v tom též Bakov
4. V tom též Smradovna
6.1. Domy v roce 1961 v tom též Olšany
6.2. Domy v roce 1961 viz Brandýsek
11.1. Domy v roce 1961 v tom též Nabdín

- 11.4. Domy v roce 1961 viz Bratkovice
17.1. Domy v roce 1961 viz Dřínov
17.2. Domy v roce 1961 v tom též Drchkov
18.1. Domy v roce 1961 v tom též Skůry
18.2. Domy v roce 1961 viz Hobšovice
22.1. Domy v roce 1961 v tom též Hospozínek
22.2. Domy v roce 1961 viz Hospozín
24.1. Domy v roce 1961 v tom též Nová Studnice, Nová Ves

Poř. č. obce	Počet obyvatel				Počet domů													
	1970	1980	1991	2001	1869	1880	1890	1900	1910	1921	1930	1950	1961	1970	1980	1991	2001	
75.	172	150	127	100	35	38	39	42	47	50	56	59	57	51	43	54	53	
76.	377	349	301	303	21	22	26	26	20	33	59	71	73	75	75	78	83	
77.	274	207	164	195	41	41	36	38	42	45	52	74	61	61	56	65	74	
78.	646	581	574	614	25	34	59	76	101	123	155	203	206	206	191	221	234	
79.	327	356	332	194	46	51	60	64	76	79	88	90	75	70	63	82	81	
	166	230	201	58	11	12	12	12	20	22	24	25	.	18	20	23	22	
	161	126	131	136	35	39	48	52	56	57	64	65	75	52	43	59	59	
80.	598	521	463	497	42	48	57	94	118	124	165	184	176	169	160	179	183	
	41	27	17	13	12	12	12	14	21	20	20	20	.	14	11	16	14	
	557	494	446	484	30	36	45	80	97	104	145	164	176	155	149	163	169	
81.	209	191	161	173	38	39	40	45	51	64	76	80	65	62	59	69	69	
82.	506	453	483	477	41	44	53	63	69	82	115	126	125	121	120	134	143	
	52	34	31	27	6	6	6	9	9	8	8	8	8	8	9	8	11	
	454	419	452	450	35	38	47	54	60	74	107	118	117	113	111	126	132	
83.	2574	2117	1960	2145	170	208	214	264	320	389	534	667	713	713	627	727	755	
	537	360	316	355	41	44	46	68	87	100	143	180	188	180	123	153	157	
	2037	1757	1644	1790	129	164	168	196	233	289	391	487	525	533	504	574	598	
84.	477	466	435	477	71	85	95	106	112	126	134	137	129	132	129	151	163	
	84	63	38	40	17	18	18	18	18	21	22	21	.	18	16	19	20	
	393	403	397	437	54	67	77	88	94	105	112	116	129	114	113	132	143	
85.	358	318	365	365	52	52	54	53	56	64	114	151	102	103	96	112	120	
86.	3531	3590	3521	3566	231	253	266	293	335	380	504	843	724	730	788	899	945	
87.	1180	1029	1008	1084	81	105	121	130	174	184	220	295	305	304	294	333	360	
88.	843	730	665	769	57	70	75	86	101	109	164	171	231	230	208	223	241	
89.	3040	3074	2848	2911	380	392	407	418	435	486	632	676	723	725	723	828	844	
	258	201	156	168	67	70	70	72	77	81	92	89	78	76	61	76	72	
	17	6	4	4	6	6	7	7	6	6	6	6	.	6	3	7	7	
	283	246	192	192	52	58	59	59	63	69	75	86	.	85	78	88	91	
	2482	2621	2496	2547	255	258	271	280	289	330	459	495	645	558	581	657	674	
90.	2109	1947	1731	1704	28	48	84	154	244	284	376	506	568	569	570	608	614	
91.	819	756	741	723	191	220	230	241	245	256	280	289	264	246	212	262	269	
	44	31	40	36	18	19	19	21	22	23	23	23	.	17	11	21	21	
	110	112	87	77	32	33	34	35	36	41	43	45	59	36	29	38	39	
	665	613	614	610	141	168	177	185	187	192	214	221	205	193	172	203	209	
92.	295	232	161	174	52	63	74	79	84	83	112	119	111	100	85	95	97	
93.	139	111	112	97	36	36	35	43	44	45	51	46	39	40	36	38	44	
	32	18	15	12	8	8	6	10	11	12	16	11	.	11	9	11	11	
	107	93	97	85	28	28	29	33	33	33	35	35	39	29	27	27	33	
94.	763	605	516	485	113	122	139	134	141	151	193	225	206	203	182	209	214	
	108	90	80	65	26	26	29	25	27	32	39	49	.	38	35	39	42	
	276	213	168	137	45	50	56	55	56	58	82	88	.	83	73	88	90	
	379	302	268	283	42	46	54	54	58	61	72	88	206	82	74	82	82	
95.	100	87	66	76	26	28	37	31	31	29	40	39	34	32	28	49	52	
96.	2370	2243	1964	2193	252	297	348	400	447	531	650	721	688	664	617	703	708	
	226	195	142	150	34	40	44	51	52	59	69	81	70	69	66	68	69	
	96	86	51	82	18	18	25	27	27	29	29	28	.	24	23	26	27	
	168	121	105	104	43	43	44	45	46	50	64	66	59	52	38	55	52	
	123	124	99	103	16	16	18	21	26	31	42	46	.	41	42	45	45	
	1757	1717	1567	1754	141	180	217	256	296	362	446	500	559	478	448	509	515	
97.	1072	983	821	797	96	107	121	130	134	151	225	266	256	253	239	254	257	
98.	231	227	184	173	28	32	32	42	47	50	70	71	70	67	62	67	65	
99.	681	705	655	699	68	74	78	85	92	108	135	184	180	184	187	229	241	
100.	570	476	505	513	115	123	125	150	154	172	200	212	182	174	155	191	194	
	126	98	70	62	38	41	42	43	46	50	55	56	.	42	36	50	51	
	68	60	43	52	16	14	15	17	17	21	22	25	.	19	19	20	20	
	100	79	87	67	14	15	12	24	21	23	26	32	.	29	28	29	30	
	98	69	72	91	19	23	25	28	29	29	36	36	.	30	21	28	24	
	178	170	233	241	28	30	31	38	41	49	61	63	182	54	51	64	69	

24.2., 24.3. Domy v roce 1961 viz Hradečno

26.1. Domy v roce 1961 v tom též Netřeby

26.2. Domy v roce 1961 viz Hřebeč

27.1., 27.2. Domy v roce 1961 viz Chržín

27.3. Domy v roce 1961 v tom též Budihostice, Dolní Kamenice

28.1. Domy v roce 1961 viz Jarpice

28.2. Domy v roce 1961 v tom též Budenice

34.1. V tom též Dříň, Újezd pod Kladnem, domy v roce 1961 viz Kladno

34.2. Domy v roce 1961 v tom též Dubí, Kročehlavy, Rozdělov, Vrapice

34.3. V tom též Štěpánov, domy v roce 1961 viz Kladno

34.4., 34.6. Domy v roce 1961 viz Kladno

34.5. V tom Hnidousy, Motyčín

35.1. Domy v roce 1961 viz Pálecěk

35.2. Domy v roce 1961 v tom též Kobylníky, Kokovice

35.3., 35.4. Domy v roce 1961 viz Klobuky

35.5. Domy v roce 1961 v tom též Čeradice
38.1. Domy v roce 1961 v tom též Mozolín, Týnec
38.2., 38.3. Domy v roce 1961 viz Koleč
54.1., 54.2. Domy v roce 1961 viz Malíkovice
54.3. Domy v roce 1961 v tom též Čanovice, Hvězda
61.1. Domy v roce 1961 viz Pchery
61.2. Domy v roce 1961 v tom též Humny
70.1., 70.3., 70.4., 70.7. Domy v roce 1961 viz Slaný

70.2. Domy v roce 1961 v tom též Želevčice
70.8. Domy v roce 1961 v tom též Blahotice, Kvíc, Kviček, Otruby
70.10. Domy v roce 1961 viz Dolín
74.2. Domy v roce 1961 viz Stochov
74.3. Domy v roce 1961 v tom též Honice
79.1. Domy v roce 1961 viz Šlapanice
79.2. Domy v roce 1961 v tom též Budeničky
80.1. Domy v roce 1961 viz Třebichovice

80.2. Domy v roce 1961 v tom též Saky

84.1. Domy v roce 1961 viz Tuřany

84.2. Domy v roce 1961 v tom též Byseň

87. V tom též Malá Dobrá

89.2., 89.3. Domy v roce 1961 viz Velvary

89.4. Domy v roce 1961 v tom též Malá Bučina, Velká Bučina

91.1. Domy v roce 1961 viz Lukov

91.2. Domy v roce 1961 v tom též Horní Kamenice

93.1. Domy v roce 1961 viz Zájezd

93.2. Domy v roce 1961 v tom též Bůhzdař

94.1., 94.2. Domy v roce 1961 viz Zákolany

94.3. Domy v roce 1961 v tom též Kováry, Trněný Újezd

96.2., 96.4. Domy v roce 1961 viz Zlonice

96.5. Domy v roce 1961 v tom též Lisovice, Vyšínek

100.1., 100.2., 100.3., 100.4. Domy v roce 1961 viz Žižice

100.5. Domy v roce 1961 v tom též Drnov, Luníkov, Osluchov, Vítov

Poř. č. obce	Obec, část obce	Prv. pís. zmlínka	Výměra v ha	Počet obyvatel								
				1869	1880	1890	1900	1910	1921	1930	1950	1961
	Okres celkem		84626	89950	101706	107655	110933	114323	111981	116012	103825	106404
1.	Barchovice	.	1774	850	880	867	885	882	824	776	479	398
	1. Barchovice	1340		277	318	297	323	328	313	297	189	174
	2. Hryzely	1316		216	214	238	217	223	210	193	117	92
	3. Radlice	1228		357	348	332	345	331	301	286	173	132
2.	Bečváry	.	1629	1658	1970	1915	1840	1776	1721	1624	1276	1386
	1. Bečváry	1265		614	703	758	810	818	792	777	562	597
	2. Červený Hrádek	1298		528	663	624	521	500	488	446	408	463
	3. Hatě	1338		150	168	134	145	146	126	116	98	92
	4. Horní Jelčany	1295		181	207	195	188	167	157	144	91	92
	5. Podousy	1298		185	229	204	176	145	158	141	117	142
3.	Bělušice	.	255	.	425	450	450	466	454	445	381	338
4.	Břežany I	.	604	831	843	877	802	797	754	686	520	438
	1. Břežany I	1088		415	408	400	388	385	389	333	266	252
	2. Chocenice	1295		416	435	477	414	412	365	353	254	186
5.	Břežany II	.	911	571	678	701	744	703	664	871	695	652
6.	Býchory	.	653	539	629	568	642	645	635	550	519	524
7.	Cerhenice	.	1063	1312	1678	1724	1759	1992	2099	2126	1784	1757
	1. Cerhenice	1295		979	1277	1278	1259	1410	1552	1541	1293	1312
	2. Cerhýnky	1339		333	401	446	500	582	547	585	491	445
8.	Církvice	.	245	451	467	467	440	485	449	405	293	289
9.	Černé Voděrady	.	1314	526	576	563	548	567	517	442	370	319
10.	Červené Pečky	.	1617	2273	2337	2354	2428	2363	2424	2414	2110	2151
	1. Bohouňovice I	1325		329	348	368	386	353	359	337	279	278
	2. Bojiště	1670		147	126	138	185	212	199	198	146	.
	3. Bořetice	1511		239	272	301	311	291	289	275	192	175
	4. Červené Pečky	1333		1041	1066	1052	1073	1025	1122	1190	1167	1376
	5. Dolany	1380		295	304	264	253	281	263	233	177	172
	6. Opatovice	1487		222	221	231	220	201	192	181	149	150
11.	Český Brod	.	1971	3722	4472	4758	5069	5568	5463	6807	6884	6885
	1. Český Brod	1259		3141	3841	4087	4233	4589	4456	5385	5717	5719
	2. Liblice	1289		244	283	323	403	502	517	813	827	807
	3. Štolmíř	1283		337	348	348	433	477	490	609	340	359
12.	Dobřichov	.	620	523	600	714	779	896	948	1032	836	895
13.	Dolní Chvatliny	.	1222	890	979	1068	1080	1081	1021	1001	690	640
	1. Dolní Chvatliny	1250		351	401	470	452	436	443	437	285	289
	2. Horní Chvatliny	1250		243	262	296	326	320	319	345	242	189
	3. Mančice	1340		296	316	302	302	325	259	219	163	162
14.	Dománovice	.	277	165	188	189	216	246	238	234	174	158
15.	Doubravčice	.	917	343	401	366	362	395	319	306	229	232
16.	Drahobudice	.	554	530	603	570	529	525	487	416	316	288
17.	Grunta	.	80	145	147	152	141	140	128	115	135	125
18.	Horní Kruty	.	1433	1013	1087	1089	1069	1032	1051	961	686	648
	1. Bohouňovice II	1390		287	307	311	278	257	263	245	143	136
	2. Dolní Kruty	1228		196	200	197	225	211	217	194	152	163
	3. Horní Kruty	1228		210	262	277	265	312	301	259	226	221
	4. Přestavky	.		49	58	60	64	51	66	64	41	.
	5. Újezdec	1383		271	260	244	237	201	204	199	124	128
19.	Hradešín	.	424	352	364	358	376	401	376	387	267	318
20.	Chotutice	.	387	655	737	775	805	836	780	687	629	642
21.	Chrášťany	.	1449	1072	1239	1343	1363	1240	1154	1287	910	940
	1. Bylany	1295		414	449	457	456	451	387	520	359	414
	2. Chotouň	1249		396	473	468	506	479	446	477	358	322
	3. Chrášťany	1306		262	317	418	401	310	321	290	193	204
22.	Jestřabí Lhota	.	548	475	492	491	502	543	568	494	460	442
23.	Jevany	.	1293	315	331	276	273	309	270	388	792	724
24.	Kbel	.	202	365	406	434	386	377	405	390	312	385
	1. Kbel	1295		317	360	387	347	338	346	282	312	385
	2. Kbělek	1787		48	46	47	39	39	59	108	.	.
25.	Klášteřínský Skalce	.	333	181	205	218	216	216	229	242	190	185
26.	Klučov	.	1444	1166	1206	1294	1242	1248	1258	1456	1217	1166
	1. Klučov	1250		374	419	480	473	526	514	599	571	559
	2. Lstiboř	1352		394	412	423	397	353	352	364	274	271
	3. Skramníky	1037		228	235	222	201	219	245	323	248	246
	4. Žhery	1339		170	140	169	171	150	147	170	124	90
27.	Kolín	.	3501	10239	12538	14481	16339	18138	18029	20568	22528	25301
	1. Kolín I	1261		9199	11332	13268	15025	16470	16204	18488	20507	23165

Kraj Středočeský

Okres Kolín

Poř. č. obce	Počet obyvatel				Počet domů													
	1970	1980	1991	2001	1869	1880	1890	1900	1910	1921	1930	1950	1961	1970	1980	1991	2001	
	103930	103736	97782	95700	11394	12676	13698	14849	16381	17508	22439	25841	24761	24426	23925	27621	28857	
1.	317	260	202	192	125	131	137	139	145	148	155	163	125	117	91	131	133	
	162	143	126	114	41	46	49	50	56	57	63	63	56	52	42	58	58	
	74	54	38	47	35	34	37	37	37	37	39	45	29	30	22	32	33	
	81	63	38	31	49	51	51	52	52	54	53	55	40	35	27	41	42	
2.	1230	1148	1022	994	254	266	264	283	281	293	336	348	341	327	306	309	319	
	546	542	552	553	95	97	95	109	109	125	147	163	156	153	148	161	163	
	410	378	296	268	76	83	85	86	89	86	104	101	102	94	87	87	90	
	70	54	45	34	26	27	26	28	25	25	24	25	25	24	20	17	19	
	71	56	48	42	28	28	28	28	27	30	30	30	26	25	20	19	21	
	133	118	81	97	29	31	30	32	30	30	31	29	32	31	31	25	26	
3.	311	271	244	238	.	84	91	85	88	88	95	100	96	96	91	117	119	
4.	399	361	281	289	122	130	128	136	136	136	154	160	133	126	120	126	128	
	220	235	207	197	66	69	66	72	73	72	81	86	72	71	70	81	82	
	179	126	74	92	56	61	62	64	63	64	73	74	61	55	50	45	46	
5.	603	587	483	502	66	70	71	80	85	87	156	165	166	167	155	174	195	
6.	540	531	506	503	70	91	98	100	108	114	126	138	134	129	128	179	186	
7.	1624	1534	1498	1482	192	227	243	271	316	334	417	481	475	456	467	531	560	
	1270	1255	1281	1287	152	173	179	192	225	244	297	357	348	343	367	423	443	
	354	279	217	195	40	54	64	79	91	90	120	124	127	113	100	108	117	
8.	238	195	157	132	71	72	76	78	82	75	97	100	90	81	69	85	92	
9.	314	304	272	281	70	86	94	99	105	106	112	122	92	85	81	133	138	
10.	1914	1731	1587	1614	318	324	330	349	383	398	496	553	533	533	524	600	628	
	262	193	154	136	47	47	48	49	52	52	75	77	72	72	61	68	75	
	159	121	102	99	23	24	24	26	37	39	44	49	.	48	47	46	50	
	151	97	65	53	34	39	40	40	50	50	62	62	51	51	40	48	50	
	1065	1115	1141	1169	134	134	141	152	157	166	219	268	317	273	301	353	361	
	152	107	59	82	44	44	41	45	49	52	53	54	53	50	41	48	50	
	125	98	66	75	36	36	36	37	38	39	43	43	40	39	34	37	42	
11.	6642	6893	7031	6670	322	367	398	435	509	648	1071	1348	1341	1365	1430	1534	1532	
	5573	5845	6059	5669	269	307	331	363	422	546	866	1099	1074	1104	1165	1236	1228	
	758	767	693	698	17	23	27	31	44	51	118	154	170	173	186	214	217	
	311	281	279	303	36	37	40	41	43	51	87	95	97	88	79	84	87	
12.	825	730	688	763	56	66	78	91	104	123	200	227	231	220	215	230	260	
13.	595	518	431	411	109	117	128	141	154	159	205	210	189	180	175	156	167	
	251	239	228	218	32	37	42	49	55	58	85	88	79	73	77	62	73	
	162	132	97	95	31	34	40	42	48	50	67	66	60	56	51	45	46	
	182	147	106	98	46	46	46	50	51	51	53	56	50	51	47	49	48	
14.	147	149	123	132	25	28	29	34	40	40	52	56	51	52	42	54	54	
15.	208	203	194	205	52	59	60	61	66	68	76	92	82	73	73	103	124	
16.	284	236	220	213	84	88	91	92	92	91	93	92	84	83	72	76	81	
17.	121	111	86	86	21	21	22	22	25	25	32	43	40	38	38	37	38	
18.	598	543	502	508	143	148	155	161	177	175	192	208	186	170	156	213	220	
	130	101	90	82	38	38	39	39	44	41	46	49	37	33	28	46	47	
	114	90	78	59	25	28	31	34	36	37	41	42	52	35	32	41	41	
	214	256	265	303	34	37	40	42	52	53	55	66	62	59	61	78	81	
	29	22	16	19	8	8	8	8	10	10	11	12	.	11	8	11	11	
	111	74	53	45	38	37	37	38	35	34	39	39	35	32	27	37	40	
19.	310	242	190	185	54	58	60	62	73	78	94	98	100	92	80	114	127	
20.	628	579	473	448	79	102	110	118	129	129	141	183	179	175	170	190	199	
21.	882	650	595	622	122	139	153	167	177	185	239	253	230	212	184	211	231	
	384	302	303	293	44	47	58	61	71	73	96	101	96	91	83	91	103	
	278	160	115	111	45	53	54	66	65	69	91	97	85	78	62	72	76	
	220	188	177	218	33	39	41	40	41	43	52	55	49	43	39	48	52	
22.	394	363	350	366	69	72	78	93	112	116	119	137	128	119	112	135	140	
23.	613	532	461	457	30	41	45	43	61	62	100	199	161	154	162	232	258	
24.	315	282	233	207	58	55	58	61	65	63	79	89	94	93	84	89	94	
	166	137	102	77	50	48	50	53	57	53	56	89	94	52	46	49	52	
	149	145	131	130	8	7	8	8	8	10	23	.	.	41	38	40	42	
25.	165	152	119	113	19	27	32	33	38	35	52	52	47	49	48	52	56	
26.	1132	1007	832	808	114	141	147	158	178	183	295	341	319	317	285	323	328	
	570	545	459	485	31	44	46	49	67	66	113	150	145	149	148	173	176	
	250	205	172	156	42	50	50	55	53	54	75	77	70	68	59	61	63	
	214	187	163	137	22	27	30	33	36	37	70	75	73	70	57	59	58	
	98	70	38	30	19	20	21	21	22	26	37	39	31	30	21	30	31	
27.	28538	32501																

Poř. č. obce	Obec, část obce	Prv. pís. zmínka	Výměra v ha	Počet obyvatel									
				1869	1880	1890	1900	1910	1921	1930	1950	1961	
	2. Kolín II
	3. Kolín III
	4. Kolín IV
	5. Kolín V
	6. Kolín VI
	7. Sendražice	1340	.	546	645	670	776	1050	1151	1450	1504	1624	.
	8. Štářalka
	9. Štítary	1088	.	274	304	298	296	361	397	380	301	310	.
	10. Zibohlavý	1352	.	220	257	245	242	257	277	250	216	202	.
28.	Konárovice	1238	1089	824	938	975	903	925	916	834	688	782	.
29.	Konojedy	.	513	602	604	605	570	504	461	455	297	247	.
	1. Klíče
	2. Konojedy	1357	.	602	604	605	570	504	461	455	297	247	.
30.	Kořenice	.	1031	1051	1096	1138	1167	1137	1069	1020	815	849	.
	1. Chotouchov	1398	.	452	422	400	414	433	415	366	305	327	.
	2. Kořenice	1511	.	305	344	393	380	388	366	352	258	262	.
	3. Pučery	1436	.	294	330	345	373	316	288	302	252	260	.
31.	Kostelec nad Černými Lesy	.	1771	3451	3694	3696	3475	3377	3252	3379	3500	3386	.
	1. Kostelec nad Černými Lesy	1344	.	3032	3238	3220	3026	3000	2910	3039	3261	3159	.
	2. Svatbín	1415	.	419	456	476	449	377	342	340	239	227	.
32.	Kouřim	.	1440	2780	3174	3333	3130	2976	2875	2683	2400	2386	.
	1. Kouřim	1222	.	2582	3006	3118	2994	2816	2645	2523	2172	2177	.
	2. Molitorov	1650	.	198	168	215	136	160	230	160	228	209	.
33.	Kozojedy	1352	716	522	577	577	567	578	545	512	544	512	.
34.	Krakovany	.	1054	847	960	917	930	1023	1085	1048	926	935	.
	1. Božec	1371	.	188	208	195	189	227	209	180	169	163	.
	2. Krakovany	1244	.	659	752	722	741	796	876	868	757	772	.
35.	Krupá	.	563	327	425	463	491	494	490	463	372	393	.
	1. Krupá	1340	.	233	333	380	393	402	409	385	314	393	.
	2. Syneč	1235	.	94	92	83	98	92	81	78	58	.	.
36.	Krychnov	1436	258	265	286	306	299	267	243	216	148	177	.
37.	Křečhoř	.	967	604	679	716	745	823	720	655	512	481	.
	1. Kamhájek	1788	.	123	119	132	169	146	109	97	70	.	.
	2. Křečhoř	1295	.	395	470	482	476	547	501	451	385	404	.
	3. Kutlíře	1295	.	86	90	102	100	130	110	107	57	77	.
38.	Kšely	1266	451	447	482	442	427	472	430	432	285	283	.
39.	Libenice	1142	482	487	524	616	608	582	539	547	399	374	.
40.	Libodřice	1266	591	594	691	666	583	598	600	521	395	344	.
41.	Lipec	1409	389	244	269	237	279	301	292	275	250	255	.
42.	Lošany	.	676	547	547	587	596	615	623	582	376	386	.
	1. Lošánky	1385	.	322	332	336	319	309	325	291	182	178	.
	2. Lošany	1259	.	225	215	251	277	306	298	291	194	208	.
43.	Malotice	.	857	573	662	686	629	622	614	563	425	410	.
	1. Lhotky	1367	.	208	226	225	225	204	217	189	163	175	.
	2. Malotice	1295	.	365	436	461	404	418	397	374	262	235	.
44.	Masojedy	1342	180	233	233	254	248	225	224	173	154	154	.
45.	Mrzky	1295	286	341	358	373	381	377	346	407	310	272	.
46.	Nebovídy	.	476	647	736	819	851	781	808	971	850	712	.
	1. Hluboký Důl	1670	.	113	137	163	172	142	194	387	339	239	.
	2. Nebovídy	1268	.	534	599	656	679	639	614	584	511	473	.
47.	Němčice	1222	717	423	495	518	482	506	493	460	390	401	.
48.	Nová Ves I	.	1029	971	1060	1190	1230	1375	1343	1391	1289	1325	.
	1. Nová Ves I	1290	.	697	763	878	935	970	943	996	931	922	.
	2. Ohrada	1778	.	274	297	312	295	405	400	395	358	403	.
49.	Nučice	1422	498	453	460	488	483	439	415	380	287	296	.
50.	Ohaře	1397	604	596	587	624	674	750	676	593	489	459	.
51.	Oleška	.	1194	1480	1919	1994	1951	1659	1560	1377	1061	1065	.
	1. Brník	1358	.	185	290	296	333	310	290	242	221	204	.
	2. Bulánka	1844	.	266	345	407	357	269	242	231	168	181	.
	3. Králka	.	.	103	199	199	193	168	161	116	86	84	.
	4. Krymlov	1360	.	375	447	452	458	380	366	300	231	241	.
	5. Oleška	1352	.	551	638	640	610	532	501	488	355	355	.
52.	Oplany	1379	580	372	411	416	384	357	335	291	182	161	.
53.	Ovčáry	1273	1038	748	771	807	871	954	966	932	831	817	.
54.	Pašinka	1374	383	375	404	474	452	477	516	463	437	459	.
55.	Pečky	.	1076	1929	2539	3388	4049	4644	4535	4761	3805	4016	.
	1. Pečky	1225	.	1317	1883	2684	3301	3880	3852	4053	3254	3496	.
	2. Velké Chvalovice	1316	.	612	656	704	748	764	683	708	551	520	.

Kraj Středočeský

Okres Kolín

Poř. č. obce	Počet obyvatel				Počet domů													
	1970	1980	1991	2001	1869	1880	1890	1900	1910	1921	1930	1950	1961	1970	1980	1991	2001	
	11646	15965	14877	13088	800	871	867	858	
	2445	3509	4001	3536	343	321	325	322	
	4456	4367	3848	5193	584	628	615	646	
	5858	4920	5323	5024	1160	1137	1171	1168	
	527	483	465	485	131	134	142	144	
	1559	1401	1360	1371	81	93	96	117	164	202	307	413	417	411	426	471	492	
	149	147	120	110	37	39	43	41	
	282	340	376	389	39	41	43	43	42	51	68	76	77	82	84	108	113	
	183	179	185	197	35	35	36	42	42	44	49	57	55	57	51	57	64	
28.	802	763	675	684	123	144	143	150	155	160	178	202	211	218	221	264	282	
29.	203	165	148	164	90	92	107	108	106	106	111	110	82	73	64	111	116	
	203	165	148	164	90	92	107	108	106	106	111	110	82	73	64	111	116	
30.	769	687	607	579	137	139	144	154	169	169	221	232	219	207	197	220	222	
	283	234	184	169	58	57	58	61	64	65	80	83	80	77	66	76	79	
	259	243	251	243	48	50	54	56	60	64	76	79	76	73	72	83	85	
	227	210	172	167	31	32	32	37	45	40	65	70	63	57	59	61	58	
31.	3294	3230	3187	3245	474	488	505	511	516	541	707	843	820	846	875	1061	1106	
	3100	3059	3027	3087	412	420	434	437	442	465	629	763	749	781	814	988	1030	
	194	171	160	158	62	68	71	74	74	76	78	80	71	65	61	73	76	
32.	1998	1839	1799	1769	344	372	390	408	431	449	502	543	523	498	499	610	633	
	1822	1665	1666	1690	330	357	377	392	412	427	481	507	523	457	460	566	594	
	176	174	133	79	14	15	13	16	19	22	21	36	.	41	39	44	39	
33.	524	497	506	508	75	87	89	90	104	114	128	151	146	151	150	207	213	
34.	839	835	801	769	131	147	154	156	189	202	237	264	248	248	251	280	290	
	139	138	109	104	35	35	35	36	42	42	45	48	46	44	39	44	43	
	700	697	692	665	96	112	119	120	147	160	192	216	202	204	212	236	247	
35.	360	346	346	360	48	63	75	83	87	93	105	109	108	107	97	130	133	
	301	305	321	326	39	55	65	73	75	81	88	94	108	90	85	114	115	
	59	41	25	34	9	8	10	10	12	12	17	15	.	17	12	16	18	
36.	172	147	107	101	38	46	45	47	49	48	54	57	53	53	45	47	53	
37.	445	444	394	416	80	86	88	105	103	111	135	152	140	128	121	155	154	
	39	38	23	39	13	13	12	19	19	21	20	22	.	16	14	20	21	
	336	355	338	350	56	62	66	72	74	80	101	112	124	97	92	117	117	
	70	51	33	27	11	11	10	14	10	10	14	18	16	15	15	18	16	
38.	255	276	218	228	50	54	56	60	69	71	91	98	84	81	79	72	76	
39.	326	274	245	260	72	72	79	89	90	89	106	115	106	101	92	108	114	
40.	288	278	253	274	78	98	105	106	110	111	119	111	100	93	84	103	102	
41.	235	218	202	199	41	45	45	49	51	56	69	74	70	68	70	76	82	
42.	331	325	310	277	84	86	89	97	99	100	109	111	103	99	91	104	107	
	140	116	88	76	55	55	56	58	57	59	60	59	50	47	43	49	49	
	191	209	222	201	29	31	33	39	42	41	49	52	53	52	48	55	58	
43.	335	311	298	268	81	90	97	100	110	110	134	145	128	113	103	148	151	
	138	108	97	75	32	36	38	39	44	44	50	56	53	48	36	58	59	
	197	203	201	193	49	54	59	61	66	66	84	89	75	65	67	90	92	
44.	124	99	57	57	28	33	35	37	38	43	46	51	44	40	35	46	46	
45.	249	161	138	112	44	50	54	53	61	65	85	88	86	89	71	76	79	
46.	614	533	449	479	88	90	95	103	105	110	186	207	185	175	161	194	200	
	210	207	194	246	16	17	17	17	17	21	65	84	.	55	58	69	77	
	404	326	255	233	72	73	78	86	88	89	121	123	185	120	103	125	123	
47.	370	326	304	277	64	83	87	96	100	102	107	117	113	107	100	112	115	
48.	1207	1138	1039	1067	117	120	138	161	207	223	279	331	341	340	336	371	383	
	882	796	730	746	79	80	97	115	148	157	198	225	341	239	228	250	256	
	325	342	309	321	38	40	41	46	59	66	81	106	.	101	108	121	127	
49.	247	269	317	337	67	69	75	75	77	76	87	87	81	77	81	111	115	
50.	380	304	282	248	89	104	109	123	132	138	139	146	135	136	108	146	144	
51.	945	943	865	840	219	281	294	301	311	314	343	342	316	297	266	357	393	
	197	216	176	167	28	49	50	53	57	57	63	61	57	59	53	66	75	
	157	134	97	97	35	43	49	51	52	51	55	58	.	49	43	51	60	
	80	69	60	57	13	28	28	30	30	32	32	30	29	26	21	29	34	
	202	198	197	174	56	64	68	68	68	69	68	64	62	60	56	78	80	
	309	326	335	345	87	97	99	99	104	105	125	129	168	103	93	133	144	
52.	130	104	75	61	59	63	67	65	65	68	72	74	60	47	38	69	76	
53.	757	722	672	664	107	117	126	135	159	180	217	262	237	231	219	253	259	
54.	429	369	332	318	58	59	60	61	65	85	94	116	117	122	110	123	134	
55.	4188	4409	4428	4255	226	293	367	447	547	608	854	887	880	931	991	1092	1127	
	3700	3991	4077	3898	153	203	271	340	423	482	694	722	722	774	849	933	952	
	488	418	351	357	73	90	96	107	124	126	160	165	158	157	142	159	175	

Poř. č. obce	Obec, část obce	Prv. pís. zmínka	Výměra v ha	Počet obyvatel								
				1869	1880	1890	1900	1910	1921	1930	1950	1961
56.	Plaňany	.	1384	1863	2098	2345	2339	2273	2198	2176	1712	1687
	1. Blinky	1340		177	163	181	192	180	186	194	136	120
	2. Hradenín	1265		376	364	376	366	348	302	258	202	170
	3. Plaňany	1219		1117	1325	1506	1416	1389	1391	1410	1153	1159
	4. Poboří	1142		193	246	282	365	356	319	314	221	238
57.	Polepy	1343	242	306	343	327	330	385	398	395	374	396
58.	Polní Chrčice	1361	526	331	331	371	364	350	366	345	269	259
59.	Polní Voděrády	1088	406	434	446	445	436	443	403	400	310	303
60.	Poříčany	1295	577	626	899	877	852	977	1000	1270	1120	1226
61.	Prusice	1339	257	209	218	207	178	198	164	158	130	122
62.	Přehvozdí	1415	283	275	241	273	277	271	234	252	172	160
63.	Přistoupim	1140	443	568	646	705	711	745	671	712	565	542
64.	Příšimasy	.	700	649	786	806	765	876	878	942	705	699
	1. Horka	1279		117	105	112	142	190	179	170	122	.
	2. Příšimasy	1309		317	419	415	361	448	475	555	387	699
	3. Skřivany	1385		215	262	279	262	238	224	217	196	.
65.	Radim	1340	505	742	795	930	1003	1026	1022	1225	932	971
66.	Radovesnice I	1266	301	342	438	436	436	383	427	467	430	429
67.	Radovesnice II	.	1283	648	753	789	900	958	868	835	664	618
	1. Radovesnice II	1347		542	647	663	769	820	742	709	567	518
	2. Rozehnalý	1699		106	106	126	131	138	126	126	97	100
68.	Ratboř	.	477	626	644	700	751	744	814	867	672	703
	1. Ratboř	1115		320	318	355	416	422	496	590	461	497
	2. Sedlov	1465		214	213	215	218	196	204	182	136	206
	3. Tešínský	1787		92	113	130	117	126	114	95	75	.
69.	Ratenice	1340	473	546	622	741	676	800	828	899	692	680
70.	Rostoklaty	.	703	493	608	570	593	654	613	653	476	496
	1. Nová Ves II	1287		211	258	260	277	269	243	236	131	116
	2. Rostoklaty	1295		282	350	310	316	385	370	417	345	380
71.	Skvrňov	1295	617	494	467	500	483	453	446	403	320	314
72.	Starý Kolín	.	879	1332	1398	1393	1349	1392	1465	1504	1681	1710
	1. Bašta	1630		489	468	492	446	381	395	363	468	.
	2. Starý Kolín	1293		843	930	901	903	1011	1070	1141	1213	1710
73.	Stříbrná Skalice	.	2443	1847	2017	2033	1952	1741	1662	1510	1247	1339
	1. Hradec	1369		27	42	42	30	25	29	26	46	.
	2. Hradové Střimelice	1320		403	413	416	366	347	340	295	256	236
	3. Kostelní Střimelice	1352		355	392	385	388	359	340	301	222	272
	4. Stříbrná Skalice	1361		1062	1170	1190	1168	1010	953	888	723	831
74.	Svojšice	.	983	1091	1169	1303	1275	1180	1121	1089	819	914
	1. Bošice	1088		258	295	352	383	343	342	333	245	264
	2. Nová Ves III	1701		290	266	272	267	262	248	219	159	132
	3. Svojšice	1241		543	608	679	625	575	531	537	415	518
75.	Štíhllice	1358	519	275	276	287	279	267	265	247	192	172
76.	Tismice	.	750	753	846	865	841	880	849	861	618	554
	1. Limuzy	1227		308	330	349	377	411	363	353	229	221
	2. Tismice	1295		445	516	516	464	469	486	508	389	333
77.	Toušice	.	718	493	545	606	603	639	637	621	494	449
	1. Mlékovice	1287		179	192	205	208	232	225	176	191	173
	2. Toušice	1207		314	353	401	395	407	412	445	303	276
78.	Třebovle	.	1096	1012	1005	1021	981	966	976	937	743	618
	1. Borek	1788		238	290	277	204	189	172	159	96	.
	2. Království	1788		87	90	93	86	105	91	95	77	.
	3. Miškovice	1358		131	181	205	202	190	203	199	174	161
	4. Třebovle	1297		556	444	446	489	482	510	484	396	457
79.	Tři Dvory	1347	455	444	490	577	597	593	663	769	761	819
80.	Tuchoraz	1295	593	283	280	315	375	377	404	433	335	354
81.	Tuklaty	.	815	580	695	681	643	695	686	958	764	775
	1. Tlustovousy	1227		229	264	301	283	287	316	394	309	299
	2. Tuklaty	1207		351	431	380	360	408	370	564	455	476
82.	Týnec nad Labem	.	1569	2992	2813	2739	2668	2558	2403	2320	2226	2154
	1. Lžovice	1381		213	258	259	250	239	228	215	204	218
	2. Týnec nad Labem	1110		2581	2345	2228	2182	2113	1969	1848	1762	1673
	3. Vinařice	1338		198	210	252	236	206	206	257	260	263
83.	Uhlířská Lhota	.	909	642	719	661	685	698	651	638	504	515
	1. Rasochy	1352		311	328	286	296	306	279	279	229	236
	2. Uhlířská Lhota	1436		331	391	375	389	392	372	359	275	279
84.	Veletov	1306	528	380	397	403	379	400	382	334	313	285
85.	Velim	.	1572	1419	1821	1962	2170	2392	2395	2425	2306	2392

Kraj Středočeský

Okres Kolín

Poř. č. obce	Počet obyvatel				Počet domů													
	1970	1980	1991	2001	1869	1880	1890	1900	1910	1921	1930	1950	1961	1970	1980	1991	2001	
56.	1571	1410	1384	1411	235	265	291	317	337	348	432	475	425	404	397	473	492	
	106	84	63	54	17	19	20	23	23	25	46	47	34	28	24	25	25	
	140	88	59	64	55	61	61	63	67	66	67	67	56	49	37	49	51	
	1132	1105	1166	1206	137	154	175	190	204	212	261	300	282	279	294	352	372	
	193	133	96	87	26	31	35	41	43	45	58	61	53	48	42	47	44	
57.	369	367	515	542	48	53	58	58	59	68	79	99	115	120	122	179	206	
58.	235	209	150	144	50	56	57	60	65	67	82	83	75	72	69	81	85	
59.	237	206	154	129	58	61	66	71	77	74	85	93	82	74	65	59	68	
60.	1125	1338	1271	1205	72	109	111	120	156	182	269	319	319	322	326	371	389	
61.	96	84	66	65	30	33	34	33	33	32	37	39	35	31	28	37	36	
62.	258	212	159	173	31	35	37	39	41	45	53	60	47	54	49	65	71	
63.	499	471	378	383	55	64	69	86	92	97	135	155	149	140	154	165	164	
64.	609	490	448	445	93	101	109	117	142	151	185	207	201	192	172	216	227	
	.	74	53	65	18	19	20	22	33	35	38	38	.	.	30	43	47	
	609	292	296	282	42	45	49	54	68	72	94	110	201	192	96	116	117	
	.	124	99	98	33	37	40	41	41	44	53	59	.	.	46	57	63	
65.	956	884	865	943	71	92	116	129	137	143	264	251	256	255	252	314	341	
66.	352	319	272	332	46	52	56	61	67	63	99	94	106	106	97	110	125	
67.	568	514	446	421	99	124	127	145	164	168	193	206	194	184	178	211	222	
	486	470	411	398	81	106	109	125	140	142	166	178	163	156	159	185	193	
	82	44	35	23	18	18	18	20	24	26	27	28	31	28	19	26	29	
68.	660	640	575	530	75	77	82	90	90	101	156	158	163	167	188	204	212	
	486	516	483	449	27	27	29	35	37	45	94	96	105	113	140	154	161	
	106	76	61	57	33	34	33	33	32	33	36	36	58	31	27	29	29	
	68	48	31	24	15	16	20	22	21	23	26	26	.	23	21	21	22	
69.	597	484	411	476	85	101	115	128	141	161	201	211	210	208	191	220	223	
70.	498	441	425	402	64	72	68	73	88	97	114	135	119	116	118	138	145	
	118	89	77	101	27	27	28	28	28	31	35	39	28	25	23	25	26	
	380	352	348	301	37	45	40	45	60	66	79	96	91	91	95	113	119	
71.	257	251	212	166	74	73	80	80	77	78	89	93	88	82	71	81	89	
72.	1639	1728	1536	1558	169	177	180	186	207	222	297	410	416	429	435	480	491	
	.	677	592	591	62	65	66	67	68	72	81	107	.	.	145	157	160	
	1639	1051	944	967	107	112	114	119	139	150	216	303	416	429	290	323	331	
73.	1197	1050	949	946	273	301	312	318	327	330	365	540	381	369	348	510	542	
	57	47	33	24	4	6	4	4	4	5	6	79	.	21	16	26	29	
	217	175	131	134	60	64	58	63	62	61	66	117	62	63	58	75	80	
	165	165	148	146	54	53	62	61	63	62	64	54	85	57	52	82	82	
	758	663	637	642	155	178	188	190	198	202	229	290	234	228	222	327	351	
74.	873	708	604	518	134	151	188	200	206	207	241	248	228	217	180	233	267	
	229	137	107	99	32	34	43	53	57	59	75	79	79	70	64	78	84	
	96	68	60	39	42	47	50	50	50	50	51	52	.	40	25	40	50	
	548	503	437	380	60	70	95	97	99	98	115	117	149	107	91	115	133	
75.	146	158	108	109	44	45	45	43	48	54	60	63	59	53	45	57	66	
76.	508	449	381	382	96	100	107	120	127	133	173	171	158	155	140	154	189	
	176	127	90	68	41	41	44	51	52	53	61	61	56	58	49	49	60	
	332	322	291	314	55	59	63	69	75	80	112	110	102	97	91	105	129	
77.	378	318	272	295	65	77	85	91	99	104	149	154	147	135	114	157	160	
	147	116	105	103	25	29	30	32	36	37	39	56	57	51	44	61	62	
	231	202	167	192	40	48	55	59	63	67	110	98	90	84	70	96	98	
78.	542	487	428	390	113	116	128	151	160	160	199	214	188	175	165	204	212	
	75	56	45	26	33	35	36	32	32	32	32	34	.	23	22	30	32	
	57	35	19	13	12	13	16	19	20	19	21	21	.	18	13	21	22	
	116	95	68	55	22	26	31	37	35	38	48	51	44	43	38	44	44	
	294	301	296	296	46	42	45	63	73	71	98	108	144	91	92	109	114	
79.	807	913	923	857	67	76	81	94	106	116	167	205	222	229	246	289	303	
80.	321	335	326	355	26	27	28	30	33	40	77	90	90	89	82	108	119	
81.	710	699	693	685	64	67	71	83	93	99	172	199	199	204	203	251	263	
	253	219	173	168	27	27	30	31	36	38	69	77	77	79	71	84	90	
	457	480	520	517	37	40	41	52	57	61	103	122	122	125	132	167	173	
82.	2068	1941	1912	1860	460	363	360	376	392	421	504	592	561	559	539	698	736	
	217	194	174	190	34	37	41	44	45	47	53	67	65	63	63	81	88	
	1624	1527	1563	1521	384	292	284	287	310	337	392	453	418	418	401	525	555	
	227	220	175	149	42	34	35	45	37	37	59	72	78	78	75	92	93	
83.	448	411	339	354	99	111	112	114	127	128	145	152	151	142	138	168	169	
	208	193	146	120	45	49	49	53	54	55	62	61	63	62	60	69	68	
	240	218	193	234	54	62	63	61	73	73	83	91	88	80	78	99	101	
84.	247	233	204	223	66	68	68	71	70	68	74	93	82	80	76	85	99	
85.	2243	2040	1879	1985	178	208	238	266	340	381	443	555	547	548	556	620	655	

Poř. č. obce	Obec, část obce	Prv. pís. zmínka	Výměra v ha	Počet obyvatel								
				1869	1880	1890	1900	1910	1921	1930	1950	1961
	1. Velim	1323		1089	1417	1555	1740	1986	2016	2050	1991	2079
	2. Vítězov	1299		330	404	407	430	406	379	375	315	313
86.	Velký Osek	1052	1055	426	765	913	1172	1641	1903	2091	2282	2388
87.	Veltruby	.	939	889	1049	1125	1292	1398	1346	1425	1423	1361
	1. Hradištko I	1290		185	214	227	283	308	338	378	383	343
	2. Veltruby	1388		704	835	898	1009	1090	1008	1047	1040	1018
88.	Vitice	.	2238	1755	1850	1951	1960	1890	1748	1689	1136	1120
	1. Dobré Pole	1327		539	526	571	589	551	523	525	358	357
	2. Hřiby	1389		152	146	157	158	141	138	161	96	117
	3. Chotýš	1088		321	330	345	383	366	328	281	208	239
	4. Lipany	1360		195	275	288	265	256	243	244	166	164
	5. Močedník	1295		101	98	110	127	128	103	87	50	.
	6. Vitice	1352		447	475	480	438	448	413	391	258	243
89.	Vlkančice	.	730	406	430	407	425	364	327	298	264	199
	1. Pyskočely	1436		81	66	60	53	62	54	58	50	.
	2. Vlkančice	1436		325	364	347	372	302	273	240	214	199
90.	Volárna	1778	406	530	541	555	520	581	602	584	487	524
91.	Vrátkov	1361	242	283	279	310	293	331	355	355	302	318
92.	Vrbčany	1088	620	530	645	711	784	810	774	822	561	550
93.	Vrbová Lhota	1535	603	341	399	392	477	547	528	522	476	442
94.	Výžerky	1339	656	226	258	286	290	286	303	260	176	213
95.	Vyzlovka	1358	378	299	351	397	463	446	459	518	550	661
96.	Zalešany	.	491	425	456	524	527	501	506	485	380	333
	1. Přebozy	1318		244	276	325	292	268	263	248	199	138
	2. Zalešany	1319		181	180	199	235	233	243	237	181	195
97.	Zásmuky	.	2411	3175	3366	3532	3527	3316	3108	3073	2281	2245
	1. Doubravčany	1436		322	370	412	463	454	422	382	242	261
	2. Nesměň	1088		360	376	455	467	415	398	433	318	202
	3. Sobočice	1378		289	311	288	286	307	280	269	202	202
	4. Vršice	1415		115	110	119	110	114	107	92	59	55
	5. Zásmuky	1285		2089	2199	2258	2201	2026	1901	1897	1460	1525
98.	Žabonosy	1352	310	472	562	638	602	517	503	523	428	436
99.	Ždánice	1305	1052	572	572	639	620	606	585	568	398	419
100.	Žiželice	.	1859	3031	3318	3040	3350	3070	2809	2660	2036	1977
	1. Hradištko II	1299		336	320	345	331	334	345	337	261	263
	2. Končice	1346		440	461	410	436	425	379	369	275	323
	3. Kundratice	1299		129	135	118	128	134	121	100	97	66
	4. Loukonosy	1299		277	328	341	347	347	325	339	255	271
	5. Zbraň	1692		110	117	84	87	105	114	110	83	.
	6. Žiželice	1052		1739	1957	1742	2021	1725	1525	1405	1065	1054

Poznámky

1.3. Rok 1869 až 1950 v tom též Komorec

2.1. V tom též Bečvářky t. Malé Bečvářky

2.4. V tom též Dolní Jelčany

3. Rok 1869 viz Týnec nad Labem

4.1. V tom též Nové Město

7.1. V tom též Radímek

10.2. Rok 1961 viz Červené Pečky

10.4. V tom též Dobešovice, rok 1961 v tom též Bojiště

10.5. V tom též Čertovka, Vysoká

11.1. V tom též Chouranice, Zahrady

11.2. V tom též Chodotín, Nouzov

16. V tom též Bílkov

18.2. Rok 1961 v tom též Přestavky

18.4. Rok 1961 viz Dolní Kruty

24.1. Rok 1950 až 1961 v tom též Kbilek

24.2. Rok 1950 až 1961 viz Kbel

27.1. Rok 1869 až 1961 v tom též Kolín II, Kolín III, Kolín IV, Kolín V, Kolín VI, rok 1961 v tom též Štáralka

27.2., 27.3., 27.4., 27.5., 27.6. Rok 1869 až 1961 viz Kolín I

27.8. Rok 1869 až 1950 viz Hluboký Důl, rok 1961 viz Kolín I

28. Rok 1880 až 2001 v tom též Jelen

29.1. Rok 1869 až 1991 viz Konojedy

29.2. Rok 1869 až 1991 v tom též Klíče

32.1. Domy v roce 1961 v tom též Molitorov

32.2. Domy v roce 1961 viz Kouřim

35.1. Rok 1961 v tom též Syneč

35.2. Rok 1961 až 2001 v tom též Chrast, rok 1961 viz Krupá

37.1. Rok 1961 viz Křečhoř

37.2. V tom též Bříství, rok 1961 v tom též Kamhajak

38. V tom Dolní Kšely, Horní Kšely

46.1. Rok 1869 až 1950 v tom též Štáralka, domy v roce 1961 viz Nebovidy

Poř. č. obce	Počet obyvatel				Počet domů													
	1970	1980	1991	2001	1869	1880	1890	1900	1910	1921	1930	1950	1961	1970	1980	1991	2001	
	1976	1843	1711	1810	125	156	181	202	279	316	377	478	474	477	489	549	573	
	267	197	168	175	53	52	57	64	61	65	66	77	73	71	67	71	82	
86.	2303	2308	2061	2123	59	99	121	162	264	327	454	622	600	603	636	715	730	
87.	1335	1323	1191	1242	134	156	171	194	224	241	302	366	370	380	401	425	450	
	352	330	319	325	28	32	33	37	43	55	77	94	96	98	102	115	121	
	983	993	872	917	106	124	138	157	181	186	225	272	274	282	299	310	329	
88.	1034	1007	943	942	246	248	286	298	311	327	386	388	345	325	322	334	354	
	315	309	352	351	81	81	93	92	95	99	120	118	108	105	105	116	125	
	142	181	169	162	13	13	13	14	14	19	28	30	28	30	35	39	42	
	175	154	110	124	45	47	51	56	59	63	70	69	71	53	52	54	57	
	149	129	114	96	25	27	40	41	43	43	52	54	50	44	43	45	45	
	39	43	33	24	18	18	18	19	21	21	23	20	.	15	13	12	13	
	214	191	165	185	64	62	71	76	79	82	93	97	88	78	74	68	72	
89.	154	102	101	87	54	56	61	60	58	56	56	106	59	52	40	58	63	
	41	20	18	23	8	6	9	9	8	7	8	49	.	12	8	14	17	
	113	82	83	64	46	50	52	51	50	49	48	57	59	40	32	44	46	
90.	514	473	436	458	64	70	76	78	86	87	124	142	141	143	140	160	176	
91.	282	252	214	224	34	43	47	52	57	70	81	91	92	89	82	96	100	
92.	453	379	343	311	63	77	85	101	111	124	154	166	155	140	122	121	159	
93.	435	391	353	369	39	49	51	82	95	95	110	132	130	124	124	143	156	
94.	171	145	108	97	42	43	53	51	49	48	56	63	63	54	47	70	70	
95.	602	553	449	452	38	53	60	65	78	88	120	207	190	178	180	268	288	
96.	268	192	131	104	55	63	76	80	79	80	111	111	89	81	64	55	70	
	98	50	50	46	29	36	45	47	46	46	59	59	40	34	20	18	26	
	170	142	81	58	26	27	31	33	33	34	52	52	49	47	44	37	44	
97.	2125	1936	1814	1709	401	438	467	481	501	526	608	673	605	585	556	633	669	
	225	192	156	135	49	59	64	67	69	70	84	87	75	66	60	63	74	
	249	208	159	133	54	61	65	66	74	79	86	87	73	67	56	45	55	
	205	150	136	102	47	47	47	47	47	49	62	65	56	54	46	48	50	
	41	25	20	14	21	21	19	21	18	19	20	22	17	14	12	11	14	
	1405	1361	1343	1325	230	250	272	280	293	309	356	412	384	384	382	466	476	
98.	397	316	217	202	67	87	95	99	99	102	128	137	126	124	111	116	118	
99.	366	348	340	304	67	68	71	84	93	97	121	137	129	119	103	134	143	
100.	1774	1596	1367	1297	489	516	520	532	576	596	642	669	619	599	535	656	675	
	230	202	158	139	46	50	50	54	59	65	72	73	68	66	61	68	71	
	222	224	213	208	61	63	61	59	64	74	80	81	100	76	65	86	87	
	53	43	25	17	22	22	22	23	25	24	24	31	23	22	19	23	26	
	234	213	137	118	38	46	50	51	58	65	76	84	80	75	70	83	84	
	47	27	18	11	17	17	19	17	18	20	27	25	.	20	14	21	25	
	988	887	816	804	305	318	318	328	352	348	363	375	348	340	306	375	382	

46.2. Domy v roce 1961 v tom též Hluboký Důl

48.1. Domy v roce 1961 v tom též Ohrada

48.2. Domy v roce 1961 viz Nová Ves I

51.1. V tom též Brník

51.2. Domy v roce 1961 viz Oleška

51.5. Domy v roce 1961 v tom též Bulánka

63. Rok 1869 až 1950 v tom též Chrást

64.1., 64.3. Rok 1961 až 1970 viz Příšimasy

64.2. Rok 1961 až 1970 v tom též Horka, Skřivany

65. V tom též Cihelna

68.2. Rok 1961 v tom též Těšinky

68.3. Rok 1961 viz Sedlov

72.1. Rok 1961 až 1970 viz Starý Kolín

72.2. Rok 1961 až 1970 v tom též Bašta

73.1. Rok 1961 viz Kostelní Strmilice

73.3. Rok 1961 v tom též Hradec

74.2. Domy v roce 1961 viz Svojsice

74.3. Domy v roce 1961 v tom též Nová Ves III

78.1. V tom též Hlaváčova Lhota, rok 1961 viz Třebovle

78.2. Rok 1961 viz Třebovle

78.4. Rok 1961 v tom též Borek, Království

82.2. Rok 1869 v tom též Bělušice, Jelen

84. V tom též Veletovek

85.1. V tom též Bajervek

87.2. V tom též V Domkách t. Malé Veltruby

88.1. V tom též Nouzov

88.3. V tom též Sedliště, rok 1961 v tom též Močedník

88.5. Rok 1961 viz Chotýš

89.1. Rok 1961 viz Vlkančice

89.2. V tom též Drletín, rok 1869 až 1921 v tom též Moštice

(okr. Kutná Hora), rok 1961 v tom též Pyskočely

94. Rok 1961 až 2001 v tom též Komorec

100.2. Rok 1961 v tom též Zbraň

100.5. Rok 1961 viz Končice

Poř. č. obce	Obec, část obce	Prv. pís. zmínka	Výměra v ha	Počet obyvatel								
				1869	1880	1890	1900	1910	1921	1930	1950	1961
	Okres celkem		91692	102566	105674	106542	107990	106403	103304	98817	82634	83427
1.	Adamov	1784	275	464	471	463	457	404	375	301	231	226
2.	Bernardov	1700	346	281	338	306	268	295	272	260	223	247
3.	Bílé Podolí	.	1537	1610	1748	1777	1779	1687	1625	1466	1109	1044
	1. Bílé Podolí	1307	.	778	863	874	834	767	761	634	496	481
	2. Lovčice	1382	.	362	392	404	436	445	429	402	319	269
	3. Zaříčany	1352	.	470	493	499	509	475	435	430	294	294
4.	Bludov	1550	200	180	159	151	131	138	153	128	92	83
5.	Bohdaneč	.	1658	1367	1314	1244	1234	1153	1092	1028	862	721
	1. Bohdaneč	1233	.	728	678	635	643	586	551	512	393	385
	2. Dvorecko	1543	.	29	25	32	23	29	28	23	14	14
	3. Kotoučov	1543	.	114	115	123	116	115	103	91	153	66
	4. Prostřední Ves	1381	.	199	201	198	181	180	180	187	161	144
	5. Řeplice	1381	.	142	145	133	120	122	115	107	79	61
	6. Šlechtín	1367	.	155	150	123	151	121	115	108	62	51
6.	Brambory	1393	117	103	113	125	116	119	126	130	92	91
7.	Bratčice	1223	828	751	761	746	761	743	704	651	601	565
8.	Církvice	.	1010	1349	1355	1347	1418	1367	1332	1231	1079	1185
	1. Církvice	1276	.	717	742	726	736	699	659	678	637	668
	2. Jakub	1165	.	632	613	621	682	668	673	553	442	517
9.	Čáslav	.	2646	6312	7178	8396	9174	9318	9460	10635	9407	10107
	1. Čáslav-Nové Město
	2. Čáslav-Staré Město	1052	.	5998	6878	8105	8954	9122	9242	10526	9278	9981
	3. Filipov	1368	.	314	300	291	220	196	218	109	129	126
10.	Čejkovice	1360	195	254	234	206	179	152	154	125	101	80
11.	Černíny	.	1612	1165	1145	1097	986	988	1009	919	713	734
	1. Bahno	1388	.	264	289	258	223	225	241	211	191	182
	2. Černíny	1404	.	295	286	297	235	248	266	209	146	153
	3. Hetlín	1542	.	221	181	183	169	164	162	181	139	141
	4. Krasoňovice	1389	.	79	80	77	65	68	70	70	44	39
	5. Předbořice	1327	.	132	150	142	144	127	116	120	92	116
	6. Zdeslavice	1550	.	174	159	140	150	156	154	128	101	103
12.	Červené Janovice	.	1499	1474	1429	1268	1230	1190	1130	1026	886	865
	1. Červené Janovice	1352	.	850	883	734	699	678	635	598	550	544
	2. Chvalov	1381	.	34	38	37	41	43	33	28	17	17
	3. Lány	.	.	75	49	43	50	65	64	54	.	.
	4. Plhov	1550	.	22	23	22	25	26	27	19	18	11
	5. Vilémovice	1352	.	117	104	113	116	106	111	116	124	114
	6. Zadní	1720	.	31	33	29	26	20	28	21	18	21
	7. Zhoř	1358	.	345	299	290	273	252	232	190	159	158
13.	Čestín	.	3255	2352	2264	2156	1914	1793	1761	1563	1177	1163
	1. Čenovice	1489	.	213	197	207	182	183	189	148	134	131
	2. Čentice	1361	.	45	62	40	37	26	39	35	32	37
	3. Čestín	1352	.	675	724	609	521	488	446	375	329	310
	4. Kamenná Lhota	1405	.	225	161	186	162	130	122	118	70	76
	5. Kasanice	1483	.	174	182	168	160	158	156	144	109	104
	6. Kněž	1395	.	228	227	238	225	219	213	194	120	113
	7. Milotice	1291	.	171	165	157	122	126	132	136	98	85
	8. Morány	1707	.	178	137	106	93	41	39	26	23	34
	9. Polipsy	1295	.	443	409	445	412	422	425	387	262	273
14.	Dobrovítov	.	901	587	554	521	492	436	429	401	260	278
	1. Dědice	1257	.	136	121	113	112	109	107	89	63	55
	2. Dobrovítov	1352	.	451	433	408	380	327	322	312	197	223
15.	Dolní Pohled'	.	360	258	226	268	220	211	180	164	131	167
	1. Dolní Pohled'	1543	.	204	164	193	163	162	135	132	97	120
	2. Měchonice	1399	.	54	62	75	57	49	45	32	34	47
16.	Drobovice	1242	279	436	558	523	565	577	605	660	489	459
17.	Hlízov	1142	594	755	694	765	844	773	732	799	564	549
18.	Horka I	.	694	793	757	731	727	708	713	708	557	566
	1. Borek	1711	.	118	142	102	104	81	92	84	67	60
	2. Horka I	1318	.	300	251	279	278	303	299	284	241	251
	3. Svobodná Ves	1787	.	375	364	350	345	324	322	340	249	255
19.	Horka II	.	1022	835	860	746	699	770	768	657	578	634
	1. Buda	1620	.	96	103	88	87	84	91	74	65	62
	2. Čejtice	1305	.	206	258	216	190	226	190	184	148	141
	3. Horka II	1380	.	309	266	228	214	242	260	197	184	242
	4. Hrádek	1352	.	42	38	38	30	40	42	42	38	43

Poř. č. obce	Počet obyvatel				Počet domů													
	1970	1980	1991	2001	1869	1880	1890	1900	1910	1921	1930	1950	1961	1970	1980	1991	2001	
	79858	78333	75250	73628	12109	12667	13040	13510	14186	14892	17411	19507	18574	18259	17773	20166	22296	
1.	198	152	122	113	55	56	55	63	65	67	65	68	66	57	47	49	73	
2.	252	215	201	176	40	49	50	53	51	52	62	65	70	71	69	75	83	
3.	843	728	600	574	214	224	235	245	265	274	310	334	311	275	241	266	268	
	382	373	348	353	105	106	113	119	127	129	135	151	142	116	108	119	120	
	227	151	101	103	48	56	59	61	64	71	87	93	88	85	65	74	76	
	234	204	151	118	61	62	63	65	74	74	88	90	81	74	68	73	72	
4.	47	35	35	26	24	25	25	25	25	25	27	29	23	20	16	14	24	
5.	614	513	446	399	171	182	179	190	190	194	205	220	187	181	153	204	207	
	321	270	269	253	90	92	92	95	95	97	102	106	187	96	83	110	114	
	12	10	4	1	5	5	5	5	5	5	4	2	.	3	3	4	4	
	61	39	21	14	14	17	14	19	19	19	22	33	.	19	11	20	19	
	123	103	88	79	26	27	27	30	31	34	35	38	.	34	34	37	37	
	63	60	43	28	15	20	20	20	20	20	21	22	.	16	13	18	16	
	34	31	21	24	21	21	21	21	20	19	21	19	.	13	9	15	17	
6.	167	137	108	104	16	19	22	22	25	22	25	25	25	44	40	44	48	
7.	498	462	417	392	89	89	91	97	106	118	146	156	154	140	134	131	165	
8.	1170	1099	1073	1151	136	138	140	148	164	168	231	266	276	276	287	328	367	
	644	639	595	619	69	71	70	72	78	82	127	149	276	155	158	180	195	
	526	460	478	532	67	67	70	76	86	86	104	117	.	121	129	148	172	
9.	10317	9950	10107	9904	422	468	556	635	705	806	1046	1419	1454	1504	1540	1588	1634	
	.	8820	9283	9172	1312	1373	1435	
	10171	1024	737	635	412	454	541	619	687	789	1029	1373	1454	1480	206	190	171	
	146	106	87	97	10	14	15	16	18	17	17	46	.	24	22	25	28	
10.	72	57	39	35	35	35	31	35	28	28	28	29	24	22	19	21	28	
11.	593	527	437	400	171	176	176	181	175	179	186	224	193	182	168	192	208	
	157	157	107	113	41	42	42	42	41	44	44	47	.	46	46	46	48	
	114	130	147	130	42	42	42	45	44	44	45	74	193	38	39	52	52	
	112	66	43	50	26	27	27	29	29	29	35	38	.	39	28	30	41	
	33	29	30	26	11	11	11	11	12	12	12	12	.	9	9	11	10	
	108	97	78	57	24	26	26	26	25	25	25	27	.	25	25	30	31	
	69	48	32	24	27	28	28	28	24	25	25	26	.	25	21	23	26	
12.	803	750	735	721	221	227	225	221	210	219	225	251	223	212	209	247	273	
	530	561	578	584	117	121	119	121	118	125	129	160	223	135	141	170	178	
	15	12	13	13	8	8	8	8	6	6	6	6	.	5	5	6	6	
	43	44	38	33	10	9	11	11	11	12	12	.	.	11	10	11	11	
	10	7	3	5	3	3	3	3	3	3	3	4	.	4	4	4	4	
	69	54	52	42	21	23	21	22	20	21	22	32	.	18	18	19	21	
	21	15	10	6	4	5	5	4	4	4	5	4	.	4	4	4	4	
	115	57	41	38	58	58	58	52	48	48	48	45	.	35	27	33	49	
13.	946	713	592	455	286	289	296	296	292	300	328	338	296	277	246	256	324	
	106	79	62	61	29	27	27	27	31	30	29	30	.	24	21	24	29	
	31	20	11	12	7	7	8	8	7	8	8	9	.	9	8	8	12	
	272	225	201	166	79	82	82	82	83	86	89	98	282	83	76	81	95	
	51	62	50	33	29	26	28	26	28	26	27	25	14	13	15	15	21	
	89	72	67	51	21	22	22	21	21	22	26	27	.	24	23	24	27	
	78	39	28	31	28	30	34	33	34	34	36	36	.	27	21	26	33	
	68	49	36	24	21	22	23	23	23	24	28	28	.	22	20	19	25	
	35	19	46	13	18	18	17	20	7	8	8	8	.	6	5	6	6	
	216	148	91	64	54	55	55	56	58	62	77	77	.	69	57	53	76	
14.	246	183	138	128	82	82	80	83	77	76	76	78	71	67	55	65	79	
	48	36	25	15	17	17	17	18	18	18	18	19	.	13	11	15	19	
	198	147	113	113	65	65	63	65	59	58	58	59	71	54	44	50	60	
15.	142	126	119	96	29	30	30	31	32	32	33	32	32	34	37	42	46	
	99	100	95	78	24	24	24	24	25	25	26	24	32	25	28	34	38	
	43	26	24	18	5	6	6	7	7	7	7	8	.	9	9	8	8	
16.	464	438	395	368	52	56	62	69	81	96	124	128	127	124	127	136	148	
17.	521	502	426	415	93	94	95	100	101	101	135	148	152	160	142	161	154	
18.	499	482	420	417	104	106	108	109	115	114	131	141	138	134	139	150	155	
	51	66	49	52	15	15	15	15	16	15	17	17	.	17	17	18	19	
	214	164	146	150	39	40	42	43	49	48	55	60	138	55	53	58	59	
	234	252	225	215	50	51	51	51	50	51	59	64	.	62	69	74	77	
19.	575	499	425	399	117	124	125	124	127	126	140	144	159	154	140	155	192	
	52	58	61	47	15	16	16	16	16	17	17	16	.	16	16	17	17	
	140	92	59	53	32	34	35	35	36	35	39	37	.	32	26	29	37	
	234	234	218	228	41	42	42	42	40	39	44	46	159	62	65	76	100	
	39	7	2	2	5	6	6	6	5	7	7	8	.	9	2	2	2	

Poř. č. obce	Obec, část obce	Prv. pís. zmínka	Výměra v ha	Počet obyvatel								
				1869	1880	1890	1900	1910	1921	1930	1950	1961
	5. Onšovec	1391		182	195	176	178	178	185	160	143	146
20.	Horky	1268	235	99	135	149	141	133	149	245	301	404
21.	Horušice	1369	848	430	421	432	429	453	421	397	314	317
22.	Hostovlice	1244	588	473	584	596	562	673	708	583	403	353
23.	Hraběšín	1379	792	655	634	580	547	541	494	436	290	219
24.	Chabeřice	.	796	681	734	707	683	619	595	539	445	463
	1. Brandýs	1417		41	30	32	26	28	25	22	18	20
	2. Čížov	1417		100	101	91	90	94	89	78	48	61
	3. Holšice	1390		227	245	261	249	228	199	184	136	145
	4. Chabeřice	1092		313	358	323	318	269	282	255	243	237
25.	Chlístovice	.	2950	2088	2084	2026	1962	1925	1803	1613	1156	1064
	1. Chlístovice	1352		469	480	473	441	431	403	401	336	316
	2. Chroustkov	1420		148	135	146	134	117	111	116	100	97
	3. Kralice	1226		191	198	173	192	179	172	149	114	108
	4. Kraličky	1670		112	97	93	83	84	78	79	33	24
	5. Pivňisko	1388		217	216	202	181	198	173	122	83	76
	6. Svatý Jan t. Krsovice	1318		144	150	154	150	117	108	90	63	45
	7. Švábinov	1318		26	30	28	30	26	21	7	7	7
	8. Vernýřov	1399		152	152	139	142	150	139	141	86	76
	9. Všesoky	1398		88	83	97	88	94	92	83	60	51
	10. Zdeslavice	1379		144	163	144	165	174	170	152	99	106
	11. Žandov	1318		397	380	377	356	355	336	273	175	158
26.	Chotusice	.	697	1535	1589	1423	1454	1214	1247	1250	1029	1007
	1. Druhanice	1350		27	26	35	46	38	39	31	38	39
	2. Chotusice	1142		1508	1563	1388	1408	1176	1208	1219	991	968
27.	Kácov	.	1115	1442	1398	1365	1416	1393	1320	1367	1170	1281
	1. Kácov	1352		807	820	772	802	846	793	929	849	920
	2. Račiněves	1736		219	200	204	208	200	201	141	109	110
	3. Zderadinky	1318		97	93	77	91	80	74	57	32	29
	4. Zderadiny	1318		158	145	154	172	140	119	129	82	83
	5. Zlív	1413		161	140	158	143	127	133	111	98	139
28.	Kluky	.	1069	1210	1166	1244	1152	1105	1082	934	642	736
	1. Kluky	1289		488	505	552	481	497	473	421	308	375
	2. Nová Lhota	1352		347	282	271	280	268	277	227	153	159
	3. Olšany	1387		213	199	183	177	157	144	142	102	127
	4. Pucheř	1410		162	180	238	214	183	188	144	79	75
29.	Kobylnice	1330	236	257	250	281	265	224	227	241	190	174
30.	Košice	1287	209	266	282	253	253	242	280	208	190	111
31.	Krchleby	.	599	741	822	842	772	650	630	609	505	526
	1. Chedrbí	1595		160	143	143	128	131	130	127	130	.
	2. Krchleby	1257		581	679	699	644	519	500	482	375	526
32.	Křesetice	.	1087	1263	1235	1276	1217	1161	1090	1065	813	765
	1. Bykaň	1327		91	82	76	69	85	84	80	42	41
	2. Chrást	1448		276	274	297	263	230	215	182	137	121
	3. Krupá	1542		125	114	130	113	122	99	104	77	75
	4. Křesetice	1352		771	765	773	772	724	692	699	557	528
33.	Kutná Hora	.	3305	16565	16799	17614	19506	20362	19112	18706	15893	16835
	1. Hlouška	.		880	.	926	1433	2158	.	2785	.	.
	2. Kaňk	1436		1319	1138	1236	1298	1301	1290	1282	1069	1012
	3. Karlov	.		306	.	436	572	724	.	944	.	.
	4. Kutná Hora-Vnitřní Město	1289		9779	13154	10172	10530	10102	14370	7651	11679	12623
	5. Malín	990		1094	967	1054	1148	1121	1230	1174	985	1005
	6. Neškaredice	1402		442	400	498	467	398	395	377	211	247
	7. Perštejnec	1308		193	179	227	222	203	194	199	110	94
	8. Poličany	1300		168	192	205	234	203	195	201	125	149
	9. Sedlec	1142		602	769	831	1323	1594	1438	1581	1714	1705
	10. Šipší
	11. Vrchlice	.		785	.	808	976	1084	.	876	.	.
	12. Žižkov	.		997	.	1221	1303	1474	.	1636	.	.
34.	Ledečko	.	304	314	317	343	397	317	319	284	308	341
	1. Leděčko	1291		285	283	310	361	279	288	260	283	318
	2. Vraník	1542		29	34	33	36	38	31	24	25	23
35.	Malešov	.	1423	1490	1397	1378	1255	1368	1390	1410	1225	1229
	1. Albrechtice	1316	
	2. Malešov	1303		1046	938	935	861	933	962	1022	911	892
	3. Maxovna	1798		89	102	103	93	100	110	97	84	66
	4. Polánka	1359		137	147	136	130	135	126	118	94	150
	5. Týniště	1420		218	210	204	171	200	192	173	136	121

Poř. č. obce	Počet obyvatel				Počet domů													
	1970	1980	1991	2001	1869	1880	1890	1900	1910	1921	1930	1950	1961	1970	1980	1991	2001	
	110	108	85	69	24	26	26	26	28	28	32	38	.	35	31	31	36	
20.	415	362	390	399	11	9	11	11	13	10	49	77	76	106	102	117	124	
21.	287	244	211	187	52	58	60	65	78	77	86	90	89	92	74	85	89	
22.	351	299	279	246	48	54	54	62	79	84	110	117	107	103	94	114	112	
23.	193	177	137	122	93	96	93	100	95	94	94	90	64	61	48	57	71	
24.	400	334	254	263	93	106	108	108	109	110	119	123	115	112	101	117	130	
	17	12	13	12	5	5	5	5	5	5	5	4	.	4	4	4	4	
	46	42	23	18	16	18	19	19	18	18	17	15	.	15	14	17	17	
	141	108	85	85	32	38	38	38	40	41	41	42	.	33	29	37	40	
	196	172	133	148	40	45	46	46	46	46	56	62	115	60	54	59	69	
25.	899	778	701	707	328	341	349	349	348	346	356	352	296	278	238	308	361	
	271	271	283	291	68	75	73	74	74	79	83	92	134	86	77	92	109	
	69	55	41	38	20	20	21	22	22	23	23	23	.	19	13	16	20	
	101	97	100	101	34	34	34	35	35	33	34	31	162	26	25	36	43	
	21	15	19	17	20	20	20	18	18	17	17	16	.	7	7	10	12	
	69	58	43	35	34	34	37	36	34	34	32	32	.	21	20	24	28	
	45	37	28	26	27	28	28	27	27	26	26	23	.	18	13	19	20	
	-	-	-	-	4	4	4	4	4	4	3	3	.	-	-	-	1	
	58	34	25	28	26	27	28	28	28	28	30	30	.	20	15	25	30	
	26	20	20	14	15	14	16	16	15	15	17	17	.	11	10	11	14	
	110	86	60	72	24	26	27	28	30	28	31	29	.	27	23	29	34	
	129	105	82	85	56	59	61	61	61	59	60	56	.	43	35	46	50	
26.	875	741	633	650	171	184	175	178	177	184	244	268	253	242	222	247	261	
	21	13	18	8	4	4	3	3	3	3	3	4	.	3	3	4	4	
	854	728	615	642	167	180	172	175	174	181	241	264	253	239	219	243	257	
27.	1179	990	911	824	193	197	200	193	203	210	290	333	310	303	283	367	386	
	891	783	770	708	110	110	110	109	118	125	193	230	310	220	210	273	280	
	89	84	46	36	27	27	27	28	27	28	34	36	.	29	28	35	38	
	25	29	18	17	14	14	16	14	16	15	17	17	.	11	9	12	16	
	94	39	25	23	22	25	26	23	23	23	26	25	.	19	15	21	22	
	80	55	52	40	20	21	21	19	19	19	20	25	.	24	21	26	30	
28.	619	515	439	440	163	164	159	173	176	178	196	203	186	179	157	176	208	
	326	281	247	269	55	54	56	58	72	73	87	94	92	90	83	99	107	
	123	84	76	62	48	51	46	47	46	47	45	44	38	35	28	28	39	
	111	106	82	77	32	31	31	31	30	30	34	38	56	31	30	32	38	
	59	44	34	32	28	28	26	37	28	28	30	27	.	23	16	17	24	
29.	189	168	184	181	33	35	36	38	37	43	49	51	51	54	48	49	56	
30.	100	79	57	43	38	39	38	37	41	46	46	47	35	28	27	32	31	
31.	498	490	407	387	99	97	100	105	104	107	125	138	134	133	136	142	167	
	116	127	87	56	22	19	22	23	24	25	26	26	.	28	29	30	31	
	382	363	320	331	77	78	78	82	80	82	99	112	134	105	107	112	136	
32.	699	625	573	601	189	198	202	199	202	201	226	228	212	201	178	201	247	
	29	14	14	30	11	12	12	12	13	13	15	14	.	9	5	9	12	
	103	86	82	84	37	41	42	41	41	41	42	37	.	33	24	27	36	
	75	60	48	49	20	21	20	19	19	20	20	21	.	20	16	18	21	
	492	465	429	438	121	124	128	127	129	127	149	156	212	139	133	147	178	
33.	17943	20927	21561	21453	1229	1253	1290	1401	1604	1824	2282	2711	2733	2757	2984	3398	3527	
	.	6445	5344	5457	60	.	72	95	188	261	389	.	.	.	508	498	525	
	924	747	626	700	166	163	166	171	179	199	239	260	.	261	244	278	292	
	.	566	484	535	33	.	35	46	56	76	132	.	.	.	168	169	177	
	13902	3323	2922	2470	560	807	561	601	587	614	631	1712	2733	1739	561	590	545	
	907	777	775	870	130	124	137	132	153	172	206	240	.	239	243	273	294	
	272	269	219	268	55	56	57	56	56	56	63	66	.	58	58	74	73	
	79	39	23	159	26	31	31	29	30	31	35	36	.	27	18	27	35	
	167	219	207	190	20	22	23	24	28	27	34	38	.	37	36	42	44	
	1692	1246	1179	1098	39	50	54	74	138	170	246	359	.	396	303	333	325	
	.	3868	5970	5675	177	225	233	
	.	329	300	367	46	.	49	57	57	65	70	.	.	.	78	97	104	
	.	3099	3512	3664	94	.	105	116	132	153	237	.	.	.	590	792	880	
34.	271	181	141	144	39	44	50	55	51	54	77	132	102	87	62	51	117	
	258	173	140	142	34	39	45	50	46	49	72	119	102	83	59	49	112	
	13	8	1	2	5	5	5	5	5	5	5	13	.	4	3	2	5	
35.	1114	1041	903	863	195	204	205	199	212	227	284	322	320	309	295	337	361	
	40	25	20	23	11	9	13	10	
	849	836	747	741	124	127	127	122	136	148	200	234	320	223	218	252	269	
	47	43	31	28	17	19	19	18	18	19	21	22	.	18	19	18	23	
	63	45	29	16	22	23	23	22	21	22	24	24	.	23	18	19	24	
	115	92	76	55	32	35	36	37	37	38	39	42	.	34	31	35	35	

Poř. č. obce	Obec, část obce	Prv. pís. zmlínka	Výměra v ha	Počet obyvatel								
				1869	1880	1890	1900	1910	1921	1930	1950	1961
36.	Miskovice	.	1919	1424	1491	1520	1662	1606	1587	1522	998	1038
	1. Bylany	1142		333	267	310	313	301	302	313	195	137
	2. Hořany	1303		175	186	186	187	182	168	151	115	119
	3. Mezholezy	1384		204	217	191	224	228	192	184	98	113
	4. Miskovice	1309		450	556	574	640	580	653	606	424	474
	5. Přitoky	1131		262	265	259	298	315	272	268	166	195
37.	Močovice	.	490	500	594	663	663	751	759	717	520	447
38.	Nepoměřice	.	721	498	528	478	449	453	436	413	279	260
	1. Bedřichov	1800		63	54	51	65	63	53	56	26	27
	2. Miletice	1406		112	116	98	84	90	74	72	51	48
	3. Nepoměřice	1390		323	358	329	300	300	309	285	202	185
39.	Nové Dvory	.	899	1342	1341	1354	1322	1315	1180	1129	891	935
	1. Nové Dvory	1370		1257	1219	1255	1219	1202	1102	1052	842	876
	2. Ovčáry	1318		85	122	99	103	113	78	77	49	59
40.	Okřesaneč	.	239	387	409	399	391	409	424	386	346	392
41.	Onomyšl	.	1289	866	857	868	798	807	775	694	484	422
	1. Budy	1787		10	10	12	7	9	10	10	5	3
	2. Křečovice	1394		212	213	222	184	176	209	166	127	110
	3. Miletín	1385		258	256	261	227	233	195	169	117	101
	4. Onomyšl	1290		275	265	248	272	290	267	253	167	152
	5. Rozkoš	1748		111	113	125	108	99	94	96	68	56
42.	Opatovice I	.	633	472	507	482	446	430	438	386	294	238
43.	Paběnice	.	598	549	519	483	466	468	477	408	288	290
44.	Pertoltice	.	878	722	709	675	672	657	576	500	400	348
	1. Budkovice	1382		50	42	45	47	42	45	29	26	22
	2. Chlístovice	1386		95	88	73	79	84	73	67	49	41
	3. Laziště	1379		132	158	149	124	115	106	104	86	60
	4. Machovice	1406		110	113	107	119	112	101	87	72	64
	5. Milanovice	1404		50	50	36	39	34	27	27	17	10
	6. Pertoltice	1352		285	258	265	264	270	224	186	150	151
45.	Petrovice I	.	1489	944	942	870	792	734	745	702	495	477
	1. Hološiny	1384		49
	2. Michalovice	1352		91	93	81	78	64	62	67	46	34
	3. Petrovice I	1352		463	474	445	408	385	390	373	263	240
	4. Senetín	1391		172	157	143	121	111	104	102	68	64
	5. Újezdec	1414		218	218	201	185	174	189	160	118	90
46.	Petrovice II	.	1161	1074	1123	1052	1018	911	865	699	477	453
	1. Boštice	1291		85	90	81	80	74	66	75	52	46
	2. Losiny	1371		262	256	251	219	181	197	140	93	72
	3. Nové Nespěřice	1291		216	241	222	210	186	171	125	83	97
	4. Petrovice II	1352		123	156	173	180	174	146	121	82	77
	5. Stará Huť	1787		185	174	143	134	111	106	82	49	48
	6. Staré Nespěřice	1291		118	114	94	113	111	104	91	62	64
	7. Tlučeň	1392		85	92	88	82	74	75	65	56	49
47.	Podveky	.	1026	791	780	765	798	711	699	561	426	378
	1. Ježovice	1291		144	133	139	150	122	118	111	70	57
	2. Podveky	1295		452	458	424	448	432	413	279	230	201
	3. Útěchvosty	1420		139	130	129	147	118	119	114	81	84
	4. Zalíbená	1788		56	59	73	53	39	49	57	45	36
48.	Potěhy	.	503	730	761	777	869	815	840	726	529	539
49.	Rašovice	.	1232	1332	1370	1341	1285	1190	1182	1017	747	641
	1. Jindice	1352		482	485	443	438	404	403	329	256	244
	2. Mančice	1316		185	201	194	182	166	178	164	119	91
	3. Netušil	1792		187	199	179	170	181	189	146	115	89
	4. Rašovice	1389		478	485	525	495	439	412	378	257	217
50.	Rataje nad Sázavou	.	1328	1223	1238	1245	1641	1184	1164	1084	970	942
	1. Malovidy	1291		173	168	191	262	169	168	161	136	92
	2. Mirošovice	1295		245	277	313	327	289	286	260	204	177
	3. Rataje nad Sázavou	1289		805	793	741	1052	726	710	663	630	673
51.	Rohozec	.	529	485	567	577	515	538	551	475	376	323
52.	Řendějov	.	838	715	684	611	648	589	587	503	419	412
	1. Jiřice	1417		232	248	213	208	161	184	149	132	134
	2. Nový Samechov	1380		186	161	134	132	149	150	137	108	114
	3. Řendějov	1543		135	123	135	148	149	131	106	90	67
	4. Starý Samechov	1380		162	152	129	160	130	122	111	89	97
53.	Samopše	.	659	618	610	608	619	537	492	376	323	356
	1. Mrchojedy	1316		97	118	100	89	111	92	71	57	79
	2. Přívlačky	1437		139	123	121	190	121	113	94	90	107

Poř. č. obce	Počet obyvatel				Počet domů													
	1970	1980	1991	2001	1869	1880	1890	1900	1910	1921	1930	1950	1961	1970	1980	1991	2001	
36.	882	767	687	761	193	203	206	221	224	232	276	315	270	263	234	247	272	
	133	111	97	97	42	42	42	44	44	45	54	75	.	49	43	39	45	
	108	82	73	66	28	28	29	27	30	31	31	32	.	27	24	23	22	
	98	66	39	45	30	32	31	34	34	36	38	41	.	33	23	22	26	
	384	332	272	325	58	66	68	79	79	82	106	117	270	109	102	111	121	
	159	176	206	228	35	35	36	37	37	38	47	50	.	45	42	52	58	
37.	410	363	340	346	56	61	68	78	89	102	123	136	134	126	126	125	150	
38.	226	241	238	212	77	80	79	78	82	83	83	83	70	65	70	80	87	
	23	22	18	11	10	11	10	10	10	10	10	11	.	7	7	10	10	
	47	38	44	44	15	16	16	15	16	16	16	17	.	15	14	14	17	
	156	181	176	157	52	53	53	53	56	57	57	55	70	43	49	56	60	
39.	857	893	828	822	114	118	140	140	148	160	210	235	223	223	227	256	258	
	797	814	749	753	108	112	128	128	137	148	198	221	223	216	219	246	254	
	60	79	79	69	6	6	12	12	11	12	12	14	.	7	8	10	4	
40.	346	258	207	191	54	55	58	63	70	72	79	86	104	101	88	95	107	
41.	379	342	285	262	139	146	149	143	142	141	152	152	136	135	102	106	145	
	2	2	-	-	3	3	3	2	2	2	2	1	.	1	1	2	-	
	109	81	50	38	35	36	38	36	35	35	39	41	.	34	25	25	35	
	85	62	62	56	42	42	43	41	40	39	41	39	.	34	25	26	36	
	130	158	145	147	40	45	45	44	45	45	50	51	136	46	40	42	55	
	53	39	28	21	19	20	20	20	20	20	20	20	.	20	11	11	19	
42.	187	141	114	104	72	81	86	82	88	89	95	122	76	66	55	71	94	
43.	219	196	158	177	93	94	88	94	89	86	87	87	86	74	66	96	100	
44.	296	243	194	169	96	102	105	103	103	103	102	102	101	92	82	90	108	
	13	9	5	10	8	8	8	7	8	8	8	8	.	5	3	4	5	
	33	27	15	10	14	14	14	14	14	14	14	13	.	10	9	10	11	
	53	39	23	18	21	21	22	22	22	22	22	19	.	19	14	12	21	
	42	27	17	19	14	17	18	18	18	18	17	18	.	15	13	12	17	
	5	8	5	-	6	6	6	6	6	5	5	5	.	2	3	3	5	
	150	133	129	112	33	36	37	36	35	36	36	39	101	41	40	49	49	
	45.	409	391	318	306	125	134	138	132	128	130	132	138	136	124	114	126	155
	34	28	11	7	13	9	10	19
	27	23	16	14	12	12	12	12	11	10	11	13	.	10	8	7	13	
	211	228	213	205	60	65	67	66	66	68	70	76	136	58	60	72	74	
57	46	35	31	25	25	26	21	19	20	20	18	.	16	15	15	18		
80	66	43	49	28	32	33	33	32	32	31	31	.	27	22	22	31		
46.	349	242	158	107	143	154	148	146	146	146	153	150	132	122	101	122	139	
	36	17	10	8	9	9	9	9	9	9	14	16	.	12	10	8	12	
	48	26	20	13	30	32	34	33	34	33	33	31	.	21	12	27	29	
	75	43	25	12	31	31	29	29	29	28	28	25	.	23	20	20	25	
	67	59	43	20	15	23	23	23	23	25	25	26	132	24	22	25	23	
	41	31	20	20	29	28	22	21	20	20	21	18	.	13	12	16	19	
	45	45	26	22	16	18	18	18	18	18	18	18	.	16	14	14	19	
	37	21	14	12	13	13	13	13	13	13	14	16	.	13	11	12	12	
	47.	343	279	260	213	92	96	104	102	109	111	122	117	108	103	91	124	135
	56	41	30	20	18	18	22	19	21	21	26	22	.	19	12	19	21	
189	154	175	154	52	54	57	58	62	62	61	61	108	54	52	68	75		
64	56	32	22	15	17	17	17	18	19	23	22	.	21	19	23	24		
34	28	23	17	7	7	8	8	8	9	12	12	.	9	8	14	15		
48.	498	567	543	630	74	78	81	88	118	132	140	147	145	132	142	151	167	
	49.	487	385	323	312	196	210	211	208	213	221	223	225	201	176	146	173	225
		190	159	141	134	65	70	71	71	72	77	78	76	69	64	57	70	87
		80	61	43	37	30	31	31	32	33	33	31	32	.	28	24	25	29
70		74	62	35	30	33	32	30	32	32	32	33	.	24	23	23	26	
50.	147	91	77	106	71	76	77	75	76	79	82	84	132	60	42	55	83	
	935	740	621	583	176	189	192	194	213	220	263	311	258	253	224	309	344	
	78	51	48	37	28	29	30	32	33	35	40	43	.	26	21	37	43	
	145	107	89	68	29	38	41	45	44	44	49	56	.	42	40	49	51	
51.	712	582	484	478	119	122	121	117	136	141	174	212	258	185	163	223	250	
	295	283	242	256	74	79	77	79	86	94	104	110	100	98	93	102	123	
52.	354	315	275	258	100	103	107	108	103	105	108	106	101	100	98	109	125	
	111	114	118	103	34	33	37	36	30	31	33	32	.	30	35	40	44	
	102	87	68	60	27	27	27	27	27	27	27	27	.	25	25	26	32	
	65	42	33	42	19	19	19	20	21	22	22	22	101	22	18	19	24	
	76	72	56	53	20	24	24	25	25	25	26	25	.	23	20	24	25	
53.	272	210	123	112	87	90	89	89	85	86	88	145	93	85	77	73	103	
	18	35	18	17	15	16	15	15	14	14	17	33	.	6	15	12	18	
	78	63	33	32	19	20	19	22	19	19	19	33	.	26	25	24	29	

Poř. č. obce	Obec, část obce	Prv. pís. zmlínka	Výměra v ha	Počet obyvatel								
				1869	1880	1890	1900	1910	1921	1930	1950	1961
	3. Samopše	1436		192	173	207	172	159	136	109	91	88
	4. Talmberk	1297		190	196	180	168	146	151	102	85	82
54.	Semtěš	1322	502	627	668	671	648	607	608	517	417	405
55.	Schořov	1352	142	309	299	304	260	272	230	239	159	157
56.	Slavošov	.	759	706	625	622	640	611	580	503	407	340
	1. Hranice	1391		285	244	250	239	240	225	199	150	122
	2. Slavošov	1323		361	333	330	356	319	311	268	228	188
	3. Věžník	1787		60	48	42	45	52	44	36	29	30
57.	Soběšín	.	724	505	502	494	557	471	476	463	384	367
	1. Otryby	1322		241	224	224	241	219	224	212	141	127
	2. Soběšín	1338		264	278	270	316	252	252	251	243	240
58.	Souňov	1416	267	196	223	234	220	203	193	223	183	174
59.	Staňkovice	.	1203	761	826	903	903	810	772	671	514	465
	1. Chlum	1376		91	125	150	162	138	140	129	110	109
	2. Nová Ves	1793		206	213	222	206	188	157	142	103	106
	3. Ostašov	1524		32	28	43	38	25	38	30	27	31
	4. Smilovice	1226		228	238	277	258	249	228	212	154	126
	5. Staňkovice	1487		204	222	211	239	210	209	158	120	93
60.	Starkoč	1352	409	543	568	624	574	572	510	503	367	305
61.	Sudějov	1720	392	260	277	273	267	241	207	171	138	117
62.	Suchdol	.	1930	1493	1585	1580	1551	1520	1518	1518	1160	1129
	1. Dobřeň	1310		427	449	427	436	402	399	390	275	251
	2. Malenovice	1436		154	152	163	142	152	132	126	93	84
	3. Solopysky	1352		360	405	365	369	339	319	298	217	201
	4. Suchdol	1257		436	470	510	494	496	534	581	485	509
	5. Vysoká	1278		116	109	115	110	131	134	123	90	84
63.	Svatý Mikuláš	.	1782	1636	1636	1735	1711	1690	1672	1598	1137	1070
	1. Lišice	1487		135	157	180	177	147	151	123	78	88
	2. Sulovice	1421		263	257	295	268	270	278	228	180	161
	3. Svatá Kateřina	1407		632	619	663	652	667	623	610	434	401
	4. Svatý Mikuláš	1307		606	603	597	614	606	620	637	445	420
64.	Šebestěnice	1303	328	292	279	283	261	254	233	210	184	178
65.	Štipoklasy	1385	379	209	206	204	194	199	220	183	182	178
66.	Třebešice	1309	720	610	737	731	674	626	513	572	374	381
67.	Třebětín	.	1241	643	592	538	450	457	457	423	295	265
	1. Hostkovice	1381		112	95	86	77	76	78	62	42	32
	2. Třebětín	1352		413	376	357	274	277	267	257	187	168
	3. Víckovice	1385		118	121	95	99	104	112	104	66	65
68.	Třebonín	1194	343	384	403	376	376	362	355	283	231	195
69.	Tupadly	1242	659	705	783	764	757	728	772	709	547	540
70.	Uhlířské Janovice	.	2543	3270	3301	3158	3119	3162	2942	2946	2487	2710
	1. Bláto	1386		105	125	111	116	118	107	137	119	120
	2. Janovická Lhota	1291		297	300	314	311	281	277	257	170	151
	3. Kochánov	1381		100	94	80	98	73	66	58	49	32
	4. Malejovice	1142		161	182	164	153	150	130	110	73	75
	5. Mitrov	1628		192	196	177	170	181	154	130	112	85
	6. Opatovice II	1409		231	202	226	267	247	203	187	123	115
	7. Silvána	1748		51	45	51	44	39	65	55	33	35
	8. Uhlířské Janovice	1352		2133	2157	2035	1960	2073	1940	2012	1808	2097
71.	Úmonín	.	1373	1320	1331	1314	1222	1144	1187	1049	849	749
	1. Březová	1318		197	175	186	185	157	159	136	107	92
	2. Hájek	1787		67	70	72	63	71	68	55	46	44
	3. Korotice	1382		285	276	280	283	230	226	232	170	155
	4. Lomec	1385		228	232	209	181	210	257	228	192	164
	5. Lomeček	1385		180	188	186	194	148	148	127	114	94
	6. Úmonín	1289		363	390	381	316	328	329	271	220	200
72.	Úžice	.	1856	1598	1746	1744	1725	1572	1470	1373	972	956
	1. Benátky	1606		125	130	105	107	108	86	93	57	50
	2. Čekanov	1399		222	238	240	223	181	182	155	138	125
	3. Františkov	1788		51	48	38	41	44	43	30	32	29
	4. Chrastná	1291		261	296	286	282	261	279	228	125	97
	5. Mělník	1567		134	142	142	141	118	104	130	92	106
	6. Nechyba	1788		191	185	199	233	199	160	210	125	161
	7. Radvanice	1436		178	169	177	182	172	162	158	128	127
	8. Smrk	1291		120	112	130	124	110	99	91	72	64
	9. Úžice	1284		316	426	427	392	379	355	278	203	197
73.	Vavřinec	.	1068	908	871	911	858	861	906	846	669	633
	1. Chmeliště	1318		112	112	142	159	158	232	232	191	209

Kraj Středočeský

Okres Kutná Hora

Poř. č. obce	Počet obyvatel				Počet domů													
	1970	1980	1991	2001	1869	1880	1890	1900	1910	1921	1930	1950	1961	1970	1980	1991	2001	
	94	46	30	23	23	23	24	24	24	23	24	47	93	29	21	19	26	
	82	66	42	40	30	31	31	28	28	30	28	32	.	24	16	18	30	
54.	364	331	290	278	88	93	100	105	111	115	117	121	118	103	97	111	118	
55.	136	102	77	69	43	43	45	46	49	49	50	52	46	44	39	39	49	
56.	313	229	196	163	86	93	98	98	96	93	100	100	90	87	80	74	99	
	111	84	89	84	37	37	40	40	39	39	40	39	34	33	30	29	38	
	175	122	94	72	40	47	49	49	48	45	52	53	56	47	43	40	51	
	27	23	13	7	9	9	9	9	9	9	8	8	.	7	7	5	10	
57.	308	260	216	182	69	63	73	69	70	71	90	110	100	94	80	115	106	
	101	79	63	60	34	28	36	32	32	32	43	46	.	36	25	45	43	
	207	181	153	122	35	35	37	37	38	39	47	64	100	58	55	70	63	
58.	149	152	130	119	28	30	29	32	31	30	46	53	50	49	48	47	52	
59.	384	312	282	246	110	121	128	131	131	135	145	141	140	123	108	142	149	
	77	58	45	35	14	19	22	22	23	25	26	29	.	25	18	24	24	
	96	87	69	61	30	33	33	33	33	33	36	33	.	30	27	36	39	
	22	19	18	27	5	5	6	6	6	7	9	7	.	5	6	8	12	
	97	67	54	41	34	36	38	39	39	40	41	41	.	34	28	36	37	
	92	81	96	82	27	28	29	31	30	30	33	31	140	29	29	38	37	
60.	229	171	114	109	79	82	89	90	95	96	106	107	95	79	70	84	86	
61.	109	69	70	60	44	42	47	42	39	37	41	43	38	33	27	33	45	
62.	1072	1065	1039	1048	204	212	218	228	244	256	316	328	313	306	319	368	405	
	234	210	186	190	55	58	61	61	65	65	75	76	.	68	61	69	78	
	72	76	63	45	22	24	25	26	28	29	31	31	.	22	22	23	26	
	159	116	98	97	53	53	55	56	60	63	66	67	.	54	45	50	60	
	535	613	642	674	54	55	55	63	68	76	120	129	313	140	171	200	215	
	72	50	50	42	20	22	22	22	23	23	24	25	.	22	20	26	26	
63.	987	886	797	722	206	222	226	241	256	278	308	331	312	298	273	310	330	
	73	51	38	27	17	21	22	24	25	25	23	28	.	21	16	19	22	
	144	116	111	92	41	43	42	44	46	48	53	53	79	48	43	47	47	
	380	334	262	241	85	88	90	93	102	114	121	132	.	113	106	117	126	
	390	385	386	362	63	70	72	80	83	91	111	118	233	116	108	127	135	
64.	160	127	121	122	46	47	46	46	46	47	48	47	46	45	43	37	53	
65.	147	144	130	123	33	33	33	33	36	37	38	48	45	43	43	52	54	
66.	239	216	195	219	57	63	66	66	71	73	107	114	100	80	69	71	81	
67.	231	198	154	131	78	80	80	80	80	81	82	80	75	71	64	57	82	
	24	20	16	9	15	15	15	15	14	15	14	13	.	9	7	5	12	
	153	135	109	89	47	49	49	49	49	49	51	50	59	46	43	41	53	
	54	43	29	33	16	16	16	16	17	17	17	17	16	16	14	11	17	
68.	164	169	122	125	47	53	53	59	57	61	65	70	57	48	53	51	70	
69.	527	522	517	511	75	71	73	75	82	82	111	120	124	126	137	161	176	
70.	2689	3010	2956	3077	416	427	438	441	490	510	588	655	646	662	723	851	875	
	121	73	50	58	26	15	16	15	16	17	20	21	20	20	19	16	16	
	127	110	68	57	42	47	49	50	54	54	54	51	.	37	31	33	35	
	23	21	15	16	15	13	15	12	12	11	12	12	.	8	7	8	7	
	60	38	32	26	23	24	25	25	25	25	26	24	.	23	17	15	14	
	72	59	51	41	25	26	28	27	26	26	26	27	148	19	19	20	22	
	77	54	35	36	32	36	38	39	41	40	40	43	.	30	27	27	27	
	25	17	15	10	7	8	8	8	8	8	9	10	.	8	7	8	8	
	2184	2638	2690	2833	246	258	259	265	308	329	401	467	478	517	596	724	746	
71.	669	537	497	423	200	204	206	205	200	206	217	221	202	193	173	182	209	
	72	52	49	36	26	26	28	28	28	30	30	31	.	29	19	23	28	
	35	25	22	14	13	13	13	13	13	13	11	10	.	10	10	10	10	
	143	114	109	98	40	44	43	44	44	46	46	47	.	37	33	39	44	
	148	121	96	75	38	38	40	35	37	37	45	54	.	46	41	41	48	
	81	61	49	52	30	29	31	31	29	29	30	29	.	23	20	21	25	
	190	164	172	148	53	54	51	54	49	51	55	50	202	48	50	48	54	
72.	787	675	578	590	229	241	251	251	256	258	286	311	278	249	220	222	322	
	50	36	33	32	16	16	16	16	15	16	20	21	.	15	14	12	21	
	122	122	106	85	35	35	36	34	35	34	33	37	.	32	30	33	43	
	15	9	5	2	7	7	7	7	7	7	7	9	.	6	6	5	8	
	77	47	37	34	36	39	42	44	45	43	44	42	.	28	19	16	36	
	83	73	55	62	20	21	21	21	21	20	30	35	.	29	23	25	37	
	136	114	91	100	26	27	27	27	27	27	41	48	.	37	32	35	41	
	111	93	110	120	24	25	27	27	28	30	33	32	.	37	35	42	47	
	66	73	64	63	17	17	19	19	19	20	20	19	.	17	17	19	22	
	127	108	77	92	48	54	56	56	59	61	58	68	278	48	44	35	67	
73.	566	480	448	449	140	145	152	147	156	161	179	186	172	164	143	180	223	
	217	203	223	253	18	18	18	16	20	28	39	44	.	45	45	65	79	

Poř. č. obce	Obec, část obce	Prv. pís. zmínka	Výměra v ha	Počet obyvatel								
				1869	1880	1890	1900	1910	1921	1930	1950	1961
	2. Vavřinec	1352		504	516	500	444	454	443	393	313	275
	3. Žišov	1318		292	243	269	255	249	231	221	165	149
74.	Vidice	.	1176	926	902	867	844	798	806	748	546	477
	1. Karlov t. Doubrava	1804		76	76	85	77	75	79	69	56	62
	2. Nová Lhota	1393		219	194	178	190	153	149	149	64	60
	3. Roztěž	1391		180	180	159	145	159	174	149	171	115
	4. Tuchotice	1303		219	210	194	180	180	191	167	106	102
	5. Vidice	1352		232	242	251	252	231	213	214	149	138
75.	Vinaře	.	513	722	848	926	934	893	903	818	556	522
	1. Vinaře	1242		722	848	553	553	576	903	501	556	522
	2. Vinice	1619		.	.	373	381	317	.	317	.	.
76.	Vlačice	.	526	399	365	342	425	420	455	437	341	389
	1. Vlačice	1189		129	120	114	134	109	131	100	94	132
	2. Výčapy	1277		270	245	228	291	311	324	337	247	257
77.	Vlastějovice	.	1905	1287	1286	1199	1152	1205	1143	943	806	815
	1. Březina	1305		47	47	51	58	53	54	39	26	31
	2. Budčice	1305		146	116	114	104	101	109	93	79	70
	3. Kounice	1420		216	212	170	159	193	172	144	104	101
	4. Milošovice	1395		110	104	103	97	97	89	76	55	61
	5. Pavlovice	1390		210	267	271	298	271	226	194	164	148
	6. Skala	1454		48	35	27	21	15	11	19	9	16
	7. Vlastějovice	1413		298	305	244	254	293	301	229	267	300
	8. Volavá Lhota	1379		212	200	219	161	182	181	149	102	88
78.	Vlkaneč	.	1418	878	892	805	819	871	898	928	783	803
	1. Kozohlody	1352		284	290	220	250	283	322	335	263	253
	2. Přibyslavice	1226		316	329	326	275	268	275	264	211	197
	3. Vlkaneč	1352		278	273	259	294	320	301	329	309	353
79.	Vodranty	1738	160	218	205	228	227	197	200	171	160	153
80.	Vrdy	.	1849	2115	2797	3119	3096	3341	3175	3291	2532	2735
	1. Dolní Bučice	1279		364	501	590	580	774	743	747	632	745
	2. Horní Bučice	1279		285	274	360	338	301	307	391	297	330
	3. Vrdy	1307		908	1317	1430	1580	1578	1466	1561	1172	1226
	4. Zbyslav	1131		558	705	739	598	688	659	592	431	434
81.	Záboří nad Labem	.	891	765	877	972	1009	1056	1079	961	884	943
	1. Habrkovice	1413		248	251	259	256	272	281	271	185	186
	2. Záboří nad Labem	1338		517	626	713	753	784	798	690	699	757
82.	Zbizuby	.	1936	1499	1542	1516	1564	1389	1281	1120	765	738
	1. Hroznice	1402		109	95	92	95	76	60	52	32	32
	2. Koblasko	1318		245	243	219	208	177	180	155	113	106
	3. Makolusky	1384		228	237	224	248	234	202	183	144	108
	4. Nechyba	1720		31	106	24	18	21	81	19	29	35
	5. Vestec	1402		47	.	40	49	48	.	39	.	.
	6. Vlková	1359		215	237	245	244	232	195	182	115	122
	7. Vranice	1377		326	323	352	355	267	273	242	150	153
	8. Zbizuby	1295		298	301	320	347	334	290	248	182	182
83.	Zbraslavice	.	3809	3478	3223	3049	2894	2762	2796	2591	1892	1876
	1. Borová	1741		41	30	36	29	30	35	33	29	24
	2. Hodkov	1352		413	411	407	369	330	369	282	186	176
	3. Chotěměřice t. Pančava	1388		150	124	81	63	53	54	53	33	41
	4. Kateřinky	1728		75	68	56	66	84	75	71	48	48
	5. Krasoňovice	1384		205	172	170	167	155	164	152	95	90
	6. Lipina	1547		205	192	167	149	165	144	137	108	93
	7. Malá Skalice	1417		57	40	38	39	31	28	26	17	14
	8. Ostrov	1257		450	319	276	282	263	272	192	123	104
	9. Radvančice	1377		130	106	109	114	96	92	99	58	62
	10. Rápošov	1384		213	212	200	195	186	179	147	92	84
	11. Útěšenovice	1454		110	112	80	75	72	79	71	69	53
	12. Velká Skalice	1417		130	125	153	141	124	116	91	51	53
	13. Zbraslavice	1260		1299	1312	1276	1205	1173	1189	1237	983	1034
84.	Zbýšov	.	2613	1835	1889	1652	1634	1680	1572	1445	1147	1165
	1. Břeží	1385		301	302	257	269	286	254	231	166	152
	2. Damírov	1378		197	197	153	163	174	172	147	104	94
	3. Chlum	1289		224	235	208	202	195	190	161	128	116
	4. Klucké Chvalovice	1341		416	417	368	359	368	355	331	258	286
	5. Krchlebská Lhota	1378		215	233	205	186	177	157	168	103	119
	6. Opatovice	1378		193	188	173	174	177	182	169	147	162
	7. Zbudovice	1362		141	158	144	156	163	146	121	94	72
	8. Zbýšov	1352		148	159	144	125	140	116	117	147	164

Poř. č. obce	Počet obyvatel				Počet domů													
	1970	1980	1991	2001	1869	1880	1890	1900	1910	1921	1930	1950	1961	1970	1980	1991	2001	
74.	220	181	152	139	84	84	89	85	88	87	91	95	172	77	61	69	95	
	129	96	73	57	38	43	45	46	48	46	49	47	.	42	37	46	49	
	367	313	255	214	135	143	144	148	148	150	160	154	138	120	96	119	143	
	39	41	41	30	14	15	16	16	16	16	17	17	.	12	12	14	20	
	27	16	12	7	29	30	29	29	29	30	31	23	.	11	6	8	13	
75.	97	82	62	56	26	27	26	28	26	25	30	32	.	29	24	33	35	
	81	66	47	38	31	33	33	34	35	35	37	36	.	28	20	27	30	
	123	108	93	83	35	38	40	41	42	44	45	46	138	40	34	37	45	
	465	340	276	215	86	97	110	122	149	157	175	174	157	142	122	119	159	
	267	208	165	131	86	97	60	72	95	93	106	174	157	80	71	67	95	
76.	198	132	111	84	.	.	50	50	54	64	69	.	.	62	51	52	64	
	356	336	280	263	41	41	41	43	41	43	62	71	72	75	76	74	77	
	103	76	69	56	13	13	13	14	13	13	14	18	72	14	11	13	13	
	253	260	211	207	28	28	28	29	28	30	48	53	.	61	65	61	64	
	739	619	533	527	169	189	189	195	179	176	187	204	189	189	185	198	241	
77.	31	28	22	27	8	8	8	8	6	7	7	8	.	10	8	8	9	
	65	47	32	41	17	24	23	24	16	16	17	22	.	18	18	19	23	
	66	53	49	66	23	26	25	27	29	27	29	29	.	19	17	21	34	
	55	43	25	19	16	16	16	16	16	15	14	15	.	12	11	11	14	
	126	70	42	35	27	36	37	39	39	39	40	40	.	37	30	24	26	
78.	14	14	9	6	7	7	7	6	5	5	6	5	.	3	3	3	4	
	289	291	300	288	48	48	49	50	42	42	47	58	189	67	77	90	106	
	93	73	54	45	23	24	24	25	26	25	27	27	.	23	21	22	25	
	755	696	648	610	131	135	128	142	139	142	174	194	197	195	184	207	234	
	241	216	186	168	41	41	39	43	41	45	56	58	.	58	56	60	64	
79.	151	104	108	69	48	51	48	52	51	52	51	56	.	51	39	45	54	
	363	376	354	373	42	43	41	47	47	45	67	80	197	86	89	102	116	
	137	128	99	79	34	34	35	35	35	37	40	43	43	44	38	38	47	
	2585	2713	2821	2958	216	264	284	321	379	393	570	629	641	650	651	759	817	
	736	788	796	876	36	43	53	60	95	100	139	162	.	177	193	231	249	
80.	311	299	251	293	36	37	37	40	42	43	76	79	.	75	74	80	96	
	1172	1340	1547	1569	73	109	117	143	152	163	244	265	641	284	283	336	353	
	366	286	227	220	71	75	77	78	90	87	111	123	.	114	101	112	119	
	913	846	780	775	97	112	122	127	147	164	202	259	251	267	258	290	313	
	159	148	136	117	31	33	35	36	37	40	50	54	.	46	44	44	50	
81.	754	698	644	658	66	79	87	91	110	124	152	205	251	221	214	246	263	
	590	483	399	388	193	213	224	215	213	216	231	223	199	181	158	166	191	
	19	8	3	4	11	13	14	13	12	10	11	11	.	7	3	4	5	
	62	53	35	26	32	32	33	31	31	31	31	28	.	22	16	15	19	
	71	45	26	24	34	34	36	36	36	36	43	44	.	27	24	24	28	
82.	32	20	16	3	3	6	4	3	3	4	3	7	.	6	7	8	3	
	.	.	.	5	2	.	1	1	4	4	4	4	
	104	77	62	76	27	37	41	39	38	37	40	35	.	31	26	26	28	
	132	92	77	72	42	46	49	47	45	48	50	49	.	43	33	37	44	
	170	188	180	178	42	45	46	45	44	46	49	49	199	45	49	52	60	
83.	1815	1619	1497	1398	435	440	442	443	436	461	512	522	476	448	427	519	570	
	20	26	24	25	6	6	6	6	6	6	6	6	.	5	5	5	5	
	229	158	92	48	56	57	59	59	53	60	58	54	97	47	31	37	48	
	19	9	9	1	11	11	11	11	8	11	11	9	.	6	3	3	5	
	46	40	26	24	12	12	12	12	12	12	13	13	.	12	13	14	13	
84.	70	58	42	43	24	24	26	28	26	24	26	25	.	21	17	21	24	
	91	72	40	48	24	24	24	24	24	23	26	27	.	24	24	25	27	
	8	10	9	8	11	11	9	6	6	6	6	6	.	3	3	6	6	
	88	75	61	48	46	46	46	46	43	41	41	43	31	28	24	28	40	
	51	49	35	35	16	16	16	16	17	17	19	18	.	16	16	21	21	
85.	71	59	47	31	34	34	35	35	34	33	33	32	.	22	20	20	21	
	41	41	35	27	14	14	14	14	14	14	14	38	.	11	10	12	13	
	41	25	20	19	22	22	22	21	20	20	21	22	.	13	10	14	17	
	1040	997	1057	1041	159	163	162	165	173	194	238	229	348	240	251	313	330	
	930	736	662	617	292	302	290	310	307	309	324	355	315	284	248	291	355	
86.	116	77	58	47	46	46	44	47	46	46	46	48	70	40	30	32	41	
	77	77	66	57	33	36	31	35	32	32	33	35	24	23	21	22	29	
	90	62	38	27	31	34	35	36	35	35	35	38	32	31	25	27	38	
	234	176	159	134	68	71	67	71	67	67	72	66	70	62	56	67	78	
	82	65	51	39	31	33	34	34	35	35	37	34	32	27	26	28	35	
87.	113	86	70	57	35	34	31	35	33	35	39	44	43	35	30	40	44	
	77	58	46	34	24	24	25	27	30	30	29	28	.	23	20	23	25	
	141	135	174	222	24	24	23	25	29	29	33	62	44	43	40	52	65	

Poř. č. obce	Obec, část obce	Prv. pís. zmínka	Výměra v ha	Počet obyvatel								
				1869	1880	1890	1900	1910	1921	1930	1950	1961
85.	Zruč nad Sázavou	.	1642	1496	1501	1463	1430	1524	1469	1422	4191	3915
	1. Domahoř	1391		58	68	50	56	48	47	28	61	47
	2. Dubina	1787		146	146	136	146	129	127	126	119	131
	3. Nesměřice	1295		253	280	227	222	246	195	172	137	161
	4. Zruč nad Sázavou	1328		779	770	805	766	865	837	862	3686	3390
	5. Želivec	1492		260	237	245	240	236	263	234	188	186
86.	Žáky	.	566	810	850	803	800	729	740	644	563	537
	1. Štrampouch	1802		594	609	565	553	517	523	433	380	348
	2. Žáky	1407		216	241	238	247	212	217	211	183	189
87.	Žehušice	.	895	1332	1243	1252	1174	1066	1061	953	765	767
	1. Bojmany	1257		279	292	280	268	249	247	243	164	157
	2. Žehušice	1352		1053	951	972	906	817	814	710	601	610
88.	Žleby	.	1462	2324	2761	2773	2762	2803	2641	2308	1759	1798
	1. Kamenné Mosty	1702		220	240	249	241	227	215	208	232	206
	2. Markovice	1282		17	.	126	134	133	.	95	.	.
	3. Zehuby	1284		255	240	233	258	250	243	213	165	133
	4. Žleby	1278		1832	2281	2165	2129	2193	2183	1792	1362	1459

Poznámky

- 5.1. Domy v roce 1961 v tom též Dvorecko, Kotoučov, Prostřední Ves, Řeplice, Šlechtín
- 5.2., 5.3., 5.4., 5.5., 5.6. Domy v roce 1961 viz Bohdaneč
- 8.1. Domy v roce 1961 v tom též Jakub
- 8.2. Domy v roce 1961 viz Církvice
- 9.1. Rok 1869 až 1970 viz Čáslav-Staré Město
- 9.2. Rok 1869 až 1970 v tom též Čáslav-Nové Město, domy v roce 1961 v tom též Filipov
- 9.3. Domy v roce 1961 viz Čáslav-Staré Město
- 11.1., 11.3., 11.4., 11.5., 11.6. Domy v roce 1961 viz Černýn
- 11.2. Domy v roce 1961 v tom též Bahno, Hetlín, Krasoňovice, Předbořice, Zdeslavice
- 12.1. Domy v roce 1961 v tom též Chvalov, Plhov, Vilémovice, Zadní, Zhoř
- 12.2., 12.4., 12.6. Domy v roce 1961 viz Červené Janovice
- 12.3. Rok 1950 až 1961 viz Vilémovice
- 12.5. Rok 1950 až 1961 v tom též Lány, domy v roce 1961 viz Červené Janovice
- 12.7. V tom též Kopaniny, Malá Zhoř, domy v roce 1961 viz Červené Janovice
- 13.1., 13.2., 13.5., 13.6., 13.7., 13.8., 13.9. Domy v roce 1961 viz Čestín
- 13.3. Domy v roce 1961 v tom též Čenovice, Čentice, Kasanice, Kněž, Milotice, Morány, Polípsy
- 14.1. Domy v roce 1961 viz Dobrovítov
- 14.2. Domy v roce 1961 v tom též Dědice
- 15.1. Domy v roce 1961 v tom též Měchonice
- 15.2. Domy v roce 1961 viz Dolní Pohled
- 18.1., 18.3. Domy v roce 1961 viz Horka I
- 18.2. Domy v roce 1961 v tom též Borek, Svobodná Ves
- 19.1., 19.2., 19.4., 19.5. Domy v roce 1961 viz Horka II
- 19.3. Domy v roce 1961 v tom též Buda, Čejtice, Hrádek, Onšovec
23. Rok 1869 až 1950 v tom též Hološiny
- 24.1., 24.2., 24.3. Domy v roce 1961 viz Chabeřice
- 24.4. Domy v roce 1961 v tom též Brandýs, Čížov, Holšice
- 25.1. Domy v roce 1961 v tom též Chroustkov, Zdeslavice
- 25.2., 25.10. Domy v roce 1961 viz Chlístovice
- 25.3. Domy v roce 1961 v tom též Kraličky, Pivnisko, Svatý Jan t. Krsovice, Švábínov, Vernýřov, Všesoky, Žandov
- 25.4., 25.5., 25.6., 25.7., 25.8., 25.9., 25.11. Domy v roce 1961 viz Kralce
- 26.1. Domy v roce 1961 viz Chotusice
- 26.2. Domy v roce 1961 v tom též Druhanice
- 27.1. Domy v roce 1961 v tom též Račíněves, Zderadiny, Zderadiny, Zliv
- 27.2., 27.3., 27.4., 27.5. Domy v roce 1961 viz Kácov
- 28.3. Domy v roce 1961 v tom též Pucheř
- 28.4. Domy v roce 1961 viz Olšany
30. Rok 1869 až 1950 v tom též Albrechtice
- 31.1. Rok 1961 viz Krchleby
- 31.2. Rok 1961 v tom též Chedrbí
- 32.1., 32.2., 32.3. Domy v roce 1961 viz Křesetice
- 32.4. Domy v roce 1961 v tom též Bykaň, Chrást, Krupá
- 33.1., 33.3., 33.11., 33.12. Rok 1880, obyvatelstvo v roce 1921, rok 1950 až 1970 viz Kutná Hora-Vnitřní Město
- 33.2., 33.5., 33.6., 33.7., 33.8. Domy v roce 1961 viz Kutná Hora-Vnitřní Město
- 33.4. Rok 1880, obyvatelstvo v roce 1921, rok 1950 až 1970 v tom též Hlouška, Karlov, Vrchlice, Žižkov, domy v roce 1961 v tom též Kaňk, Malín, Neškaredice, Perštejnec, Poličany, Sedlec
- 33.9. Rok 1869 až 1970 v tom též Šipší, domy v roce 1961 viz Kutná Hora-Vnitřní Město
- 33.10. Rok 1869 až 1970 viz Sedlec
- 34.1. Domy v roce 1961 v tom též Vraník
- 34.2. Domy v roce 1961 viz Ledečko
- 35.1. Rok 1869 až 1950 viz Košice, rok 1961 viz Polánka
- 35.2. Domy v roce 1961 v tom též Maxovna, Polánka, Týniště
- 35.3., 35.5. Domy v roce 1961 viz Malešov
- 35.4. Rok 1961 v tom též Albrechtice, domy v roce 1961 viz Malešov
- 36.1., 36.2., 36.3., 36.5. Domy v roce 1961 viz Miskovice
- 36.4. Domy v roce 1961 v tom též Bylany, Hořany, Mezholezy, Přitoky
- 38.1., 38.2. Domy v roce 1961 viz Nepoměřice
- 38.3. Domy v roce 1961 v tom též Bedřichov, Miletice
- 39.1. Domy v roce 1961 v tom též Ovcáry
- 39.2. Domy v roce 1961 viz Nové Dvory
- 41.1., 41.2., 41.3., 41.5. Domy v roce 1961 viz Onomyšl
- 41.4. Domy v roce 1961 v tom též Budy, Křečovice, Miletín, Rozkoš
- 44.1., 44.2., 44.3., 44.4., 44.5. Domy v roce 1961 viz Pertoltice
- 44.6. Domy v roce 1961 v tom též Budkovice, Chlístovice, Laziště, Machovice, Milanovice
- 45.1. Rok 1869 až 1950 viz Hraběšín, domy v roce 1961 viz Petrovice I
- 45.2., 45.4., 45.5. Domy v roce 1961 viz Petrovice I
- 45.3. Domy v roce 1961 v tom též Hološiny, Michalovice, Senetín, Újezdec
- 46.1., 46.2., 46.3., 46.5., 46.6., 46.7. Domy v roce 1961 viz Petrovice II

Poř. č. obce	Počet obyvatel				Počet domů													
	1970	1980	1991	2001	1869	1880	1890	1900	1910	1921	1930	1950	1961	1970	1980	1991	2001	
85.	4433	4960	5264	5020	211	222	223	227	224	238	284	495	536	707	817	1001	1104	
	25	21	4	3	9	8	8	8	8	8	7	6	.	6	4	3	5	
	119	94	71	60	21	21	21	23	23	23	27	30	.	31	29	36	36	
	143	111	112	115	36	37	40	40	36	35	36	35	.	31	30	42	45	
	3981	4584	4976	4763	114	114	112	114	120	131	171	379	493	597	714	882	974	
	165	150	101	79	31	42	42	42	37	41	43	45	43	42	40	38	44	
86.	473	393	356	346	89	92	92	93	100	109	132	141	138	127	120	123	163	
	326	269	243	244	72	74	74	75	82	91	98	105	.	95	88	92	122	
	147	124	113	102	17	18	18	18	18	18	34	36	138	32	32	31	41	
87.	698	609	582	578	169	156	162	159	178	183	194	193	188	180	168	197	210	
	144	120	101	82	39	41	41	41	43	44	48	47	45	41	36	44	46	
	554	489	481	496	130	115	121	118	135	139	146	146	143	139	132	153	164	
88.	1629	1512	1339	1270	241	241	266	297	316	333	428	468	449	436	422	501	527	
	184	137	106	85	27	27	27	28	31	36	42	55	.	50	42	50	54	
	.	.	.	44	3	.	4	5	5	6	9	14	
	109	88	63	49	27	27	27	27	29	30	43	45	86	33	32	35	36	
	1336	1287	1170	1092	184	187	208	237	251	261	334	368	363	353	348	416	423	

- 46.4. Domy v roce 1961 v tom též Boštice, Losiny, Nové Nespeřice, Stará Huť, Staré Nespeřice, Tlučeň
- 47.1., 47.3., 47.4. Domy v roce 1961 viz Podveky
- 47.2. Domy v roce 1961 v tom též Ježovice, Útěchov, Zálíbená
- 49.2., 49.3. Domy v roce 1961 viz Rašovice
- 49.4. Domy v roce 1961 v tom též Mančice, Netušil
- 50.1., 50.2. Domy v roce 1961 viz Rataje nad Sázavou
- 50.3. Domy v roce 1961 v tom též Malovice, Mirošovice
- 52.1., 52.2., 52.4. Domy v roce 1961 viz Řendějov
- 52.3. Domy v roce 1961 v tom též Jiřice, Nový Samechov, Starý Samechov
- 53.1., 53.2., 53.4. Domy v roce 1961 viz Samopše
- 53.3. Domy v roce 1961 v tom též Mrchojedy, Přivlaky, Talmberk
- 56.2. Domy v roce 1961 v tom též Věžníkov
- 56.3. Domy v roce 1961 viz Slavošov
- 57.1. Domy v roce 1961 viz Soběšín
- 57.2. Domy v roce 1961 v tom též Otryby
- 59.1., 59.2., 59.3., 59.4. Domy v roce 1961 viz Staňkovice
- 59.5. Domy v roce 1961 v tom též Chlum, Nová Ves, Ostašov, Smilovice
61. V tom též Stará Huť 2. díl
- 62.1., 62.2., 62.3., 62.5. Domy v roce 1961 viz Suchdol
- 62.4. Domy v roce 1961 v tom též Dobřeň, Malenovice, Solopysky, Vysoká
- 63.1. Domy v roce 1961 viz Sulovice
- 63.2. Domy v roce 1961 v tom též Lišice
- 63.3. Domy v roce 1961 viz Svatý Mikuláš
- 63.4. Domy v roce 1961 v tom též Svatá Kateřina
- 67.1. Domy v roce 1961 viz Třebětín
- 67.2. Domy v roce 1961 v tom též Hostkovice
- 70.2. V tom též Kochánov 1. díl, domy v roce 1961 viz Mitrov
- 70.3., 70.4., 70.6., 70.7. Domy v roce 1961 viz Mitrov
- 70.5. Domy v roce 1961 v tom též Janovická Lhota, Kochánov, Malejovice, Opatovice II, Silvána
- 71.1., 71.2., 71.3., 71.4., 71.5. Domy v roce 1961 viz Úmonín
- 71.6. Domy v roce 1961 v tom též Březová, Hájek, Korotice, Lomec, Lomeček
- 72.1., 72.2., 72.3., 72.4., 72.6., 72.7., 72.8. Domy v roce 1961 viz Úžice
- 72.5. Rok 1930 až 2001 v tom též Moštice, domy v roce 1961 viz Úžice
- 72.9. Domy v roce 1961 v tom též Benátky, Čekanov, Františkov, Chrastná, Mělník, Nechyba, Radvanice, Smrk
- 73.1., 73.3. Domy v roce 1961 viz Vavřinec
- 73.2. Domy v roce 1961 v tom též Chmeliště, Žišov
- 74.1., 74.3., 74.4. Domy v roce 1961 viz Vidice
- 74.2. V tom též Stará Lhota, domy v roce 1961 viz Vidice
- 74.5. Domy v roce 1961 v tom též Karlov t. Doubrava, Nová Lhota, Roztěž, Tuchotice
- 75.1. Rok 1869 až 1880, obyvatelstvo v roce 1921, rok 1950 až 1961 v tom též Vinice
- 75.2. Rok 1869 až 1880, obyvatelstvo v roce 1921, rok 1950 až 1961 viz Vinaře
- 76.1. Domy v roce 1961 v tom též Výčapy
- 76.2. Domy v roce 1961 viz Vlačice
- 77.1., 77.2., 77.4., 77.5., 77.6., 77.8. Domy v roce 1961 viz Vlastějovice
- 77.3. V tom též Hamry, domy v roce 1961 viz Vlastějovice
- 77.7. Domy v roce 1961 v tom též Březina, Budčice, Kounice, Milošovice, Pavlovice, Skala, Volavá Lhota
- 78.1., 78.2. Domy v roce 1961 viz Vlkaneč
- 78.3. Domy v roce 1961 v tom též Kozohlody, Přibyslavice
- 80.1., 80.2., 80.4. Domy v roce 1961 viz Vrdy
- 80.3. Domy v roce 1961 v tom též Dolní Bučice, Horní Bučice, Zbyslav
- 81.1. Domy v roce 1961 viz Záboří nad Labem
- 81.2. Domy v roce 1961 v tom též Habrkovice
- 82.1., 82.2., 82.3., 82.6., 82.7. Domy v roce 1961 viz Zbizuby
- 82.4. Rok 1880, obyvatelstvo v roce 1921, rok 1950 až 1991 v tom též Vestec, domy v roce 1961 viz Zbizuby
- 82.5. Rok 1880, obyvatelstvo v roce 1921, rok 1950 až 1991 viz Nechyba
- 82.8. Domy v roce 1961 v tom též Hroznice, Koblasko, Makolusky, Nechyba, Vlková, Vranice
- 83.1., 83.3., 83.4., 83.7., 83.9., 83.10., 83.11., 83.12. Domy v roce 1961 viz Zbraslavice
- 83.2. Domy v roce 1961 v tom též Krasoňovice, Lipina
- 83.5., 83.6. Domy v roce 1961 viz Hodkov
- 83.13. Domy v roce 1961 v tom též Borová, Chotěměřice t. Pančava, Kateřinky, Malá Skalice, Radvančice, Rápošov, Útěšenovice, Velká Skalice
- 84.1. Domy v roce 1961 v tom též Zbudovice
- 84.7. Domy v roce 1961 viz Březí
- 85.1., 85.2., 85.3. Domy v roce 1961 viz Zruč nad Sázavou
- 85.4. V tom též Švihov, domy v roce 1961 v tom též Domahoř, Dubina, Nesměřice
- 86.1. Domy v roce 1961 viz Žáky
- 86.2. Domy v roce 1961 v tom též Štrampouch
- 88.1. Domy v roce 1961 viz Zehuby
- 88.2. Rok 1880, obyvatelstvo v roce 1921, rok 1950 až 1991 viz Žleby
- 88.3. Domy v roce 1961 v tom též Kamenné Mosty
- 88.4. Rok 1880, obyvatelstvo v roce 1921, rok 1950 až 1991 v tom též Markovice

Poř. č. obce	Obec, část obce	Prv. pís. zmlínka	Výměra v ha	Počet obyvatel								
				1869	1880	1890	1900	1910	1921	1930	1950	1961
	Okres celkem		71240	62261	68216	70807	75156	80409	82041	89399	80441	85940
1.	Borek	1777	298	125	123	132	123	131	147	159	158	174
2.	Býkev	.	561	323	351	424	420	491	474	478	315	331
	1. Býkev	1392	.	254	254	278	295	337	326	286	200	230
	2. Jenišovice	1436	.	69	97	146	125	154	148	192	115	101
3.	Byšice	1321	1086	757	1091	1077	1128	1282	1235	1301	1147	1229
4.	Cítov	.	1581	1384	1489	1527	1601	1582	1562	1532	1244	1194
	1. Cítov	1268	.	1209	1264	1283	1344	1362	1329	1362	1126	1078
	2. Daminěves	1411	.	175	225	244	257	220	233	170	118	116
5.	Čečelice	1252	1156	723	767	789	780	857	953	917	821	789
6.	Dobřeň	.	2056	1057	1007	928	836	744	756	708	302	264
	1. Dobřeň	1402	.	186	193	162	154	134	147	128	76	55
	2. Jestřebice	1407	.	431	444	415	373	341	333	313	123	121
	3. Klučno	1705	.	52	42	29	28	21	28	27	3	2
	4. Střezivojice	1402	.	269	232	229	194	175	161	153	83	81
	5. Vlkov	1414	.	119	96	93	87	73	87	87	17	5
7.	Dolní Beřkovice	.	1252	1368	1550	1660	1687	1711	1703	1687	1503	1580
	1. Dolní Beřkovice	1318	.	839	998	1011	1018	1084	1047	1094	1074	1136
	2. Podvčící	1627	.	42	47	61	54	89	92	80	73	84
	3. Vliněves	1350	.	487	505	588	615	538	564	513	356	360
8.	Dolní Zimoř	1640	162	167	178	167	146	144	132	109	80	93
9.	Dřínov	1353	458	506	586	579	543	555	566	556	443	446
10.	Dřísy	1052	843	546	591	653	594	681	775	890	874	917
11.	Horní Počaply	.	1240	1002	930	1018	1073	1034	968	955	844	1105
	1. Horní Počaply	1286	.	714	680	714	759	752	733	721	647	900
	2. Křivenice	1377	.	288	250	304	314	282	235	234	197	205
12.	Hořín	.	1441	1187	1318	1303	1257	1391	1258	1279	1057	975
	1. Brozánky	1327	.	229	266	286	245	279	257	284	253	253
	2. Hořín	1336	.	427	432	394	379	491	491	499	384	359
	3. Vrbno	1241	.	441	532	504	498	500	413	427	340	266
	4. Zelčín	1245	.	90	88	119	135	121	97	69	80	97
13.	Hostín	1345	636	470	474	494	476	450	403	432	314	294
14.	Hostín u Vojkovic	1088	478	401	411	457	464	441	455	431	380	339
15.	Chlumín	1336	639	648	662	612	671	703	675	603	508	481
16.	Chorušice	.	1775	1103	1139	1233	1232	1273	1304	1198	866	689
	1. Chorušky	1228	.	120	140	128	119	137	156	129	100	74
	2. Chorušice	1228	.	366	362	456	452	463	494	451	303	267
	3. Velký Újezd	1227	.	461	459	491	490	500	522	469	343	262
	4. Zahájí	1440	.	156	178	158	171	173	132	149	120	86
17.	Chvatěruby	1219	331	455	500	489	501	515	485	556	521	497
18.	Jeviněves	1374	513	362	391	489	465	509	500	470	398	405
19.	Kadlín	.	681	316	331	387	416	441	447	438	276	280
	1. Kadlín	1346	.	251	246	306	332	331	351	338	206	230
	2. Ledce	1400	.	65	85	81	84	110	96	100	70	50
20.	Kanina	1237	529	257	278	292	286	309	320	273	209	183
21.	Kly	.	1061	894	988	1015	1096	1238	1246	1313	1113	1064
	1. Dolní Vinice	284	271	321	.	253	.	.
	2. Hoření Vinice	175	192	222	.	201	.	.
	3. Kly	1344	.	594	588	326	371	424	897	545	834	818
	4. Krauzovna
	5. Lom
	6. Větrušice	.	.	.	79	92	134	134	.	162	.	.
	7. Záboří	1338	.	300	321	138	128	137	349	152	279	246
22.	Kokořín	.	1640	1340	1240	1162	1164	1063	1033	989	702	561
	1. Březinka	1517	.	146	143	132	112	117	127	136	104	89
	2. Janova Ves	1798	.	117	109	101	109	104	93	98	87	83
	3. Kokořín	1320	.	357	348	343	384	307	343	300	231	152
	4. Kokořínský Důl	1834	.	281	252	223	213	209	190	173	133	92
	5. Šemanovice	1444	.	292	269	251	240	226	202	213	114	102
	6. Truskavna	1379	.	147	119	112	106	100	78	69	33	43
23.	Konětopy	1391	303	395	400	412	443	459	451	425	347	348
24.	Kostelec nad Labem	.	1556	2078	2709	2917	3119	3398	3549	3575	3460	3543
	1. Jiřice	1052	.	316	378	373	436	422	498	526	494	506
	2. Kostelec nad Labem	13.st.	.	1762	2331	2544	2683	2976	3051	3049	2966	3037
25.	Kozomin	1400	272	286	318	287	374	394	405	463	342	368
26.	Kralupy nad Vltavou	.	2190	3317	5200	5761	7743	9549	9612	10960	10558	11629
	1. Kralupy nad Vltavou	1253	.	1341	2968	3277	4722	5848	5814	5703	9408	11166

Poř. č. obce	Počet obyvatel				Počet domů													
	1970	1980	1991	2001	1869	1880	1890	1900	1910	1921	1930	1950	1961	1970	1980	1991	2001	
	90604	98255	94402	94677	9111	10094	10714	11635	12839	14074	17771	20913	19891	19913	19303	22476	23341	
1.	187	181	151	169	20	23	23	24	26	28	36	73	58	57	56	63	71	
2.	356	359	323	329	52	57	63	68	79	81	93	97	92	95	95	103	107	
	245	262	242	253	38	38	40	44	50	52	58	60	92	62	67	69	75	
	111	97	81	76	14	19	23	24	29	29	35	37	.	33	28	34	32	
3.	1295	1168	1144	1155	129	163	183	191	241	252	294	319	312	314	314	384	391	
4.	1199	1061	950	986	208	224	238	252	281	285	317	361	333	333	335	367	378	
	1086	982	895	933	177	191	205	219	247	252	284	327	306	306	312	340	351	
	113	79	55	53	31	33	33	33	34	33	33	34	27	27	23	27	27	
5.	774	673	577	563	126	138	149	151	170	184	206	236	226	225	220	249	252	
6.	239	192	156	150	160	162	183	181	172	165	164	129	74	67	57	152	152	
	62	62	46	33	30	30	34	33	33	30	30	31	74	17	15	29	30	
	110	71	74	73	71	72	82	82	80	78	75	59	.	31	25	77	73	
	-	5	-	-	6	6	6	6	6	6	5	1	.	-	2	4	4	
	62	49	36	43	37	39	42	40	35	33	36	28	.	18	14	31	34	
	5	5	-	1	16	15	19	20	18	18	18	10	.	1	1	11	11	
7.	1573	1465	1201	1308	173	183	183	203	223	248	315	376	380	381	363	439	455	
	1157	1099	912	984	101	107	106	112	129	141	185	240	380	254	253	301	314	
	67	49	23	31	8	8	8	12	18	20	22	26	.	25	18	30	30	
	349	317	266	293	64	68	69	79	76	87	108	110	.	102	92	108	111	
8.	85	74	72	64	29	34	29	29	27	27	27	26	29	29	28	33	35	
9.	469	411	314	337	68	80	87	90	98	113	132	142	127	127	121	140	146	
10.	858	822	721	736	74	83	87	101	129	155	204	239	234	233	242	270	295	
11.	1255	1348	1228	1200	164	167	182	186	184	189	226	253	249	269	250	280	275	
	1065	1154	1082	1034	124	123	135	137	134	136	166	190	249	214	204	230	227	
	190	194	146	166	40	44	47	49	50	53	60	63	.	55	46	50	48	
12.	1051	933	762	744	121	146	150	151	158	161	210	243	238	232	206	243	248	
	424	378	300	300	26	28	29	30	31	32	40	67	.	68	66	69	68	
	320	316	306	332	42	50	50	51	51	51	79	78	238	82	69	89	97	
	247	198	137	98	45	60	60	60	65	68	81	85	.	71	61	77	76	
	60	41	19	14	8	8	11	10	11	10	10	13	.	11	10	8	7	
13.	279	261	235	214	81	88	96	97	98	98	107	106	93	93	81	97	100	
14.	376	356	313	326	63	74	79	87	89	91	102	112	100	103	107	122	124	
15.	420	407	401	407	104	108	110	115	126	135	153	152	142	137	137	158	162	
16.	614	528	444	452	175	186	194	206	222	234	254	259	213	195	167	224	239	
	64	37	23	24	18	18	18	18	19	19	20	22	.	16	12	18	16	
	255	222	213	216	59	66	74	79	86	87	96	92	213	80	65	88	97	
	230	214	166	174	70	74	74	81	88	98	106	112	.	74	67	89	95	
	65	55	42	38	28	28	28	28	29	30	32	33	.	25	23	29	31	
17.	535	418	332	425	58	58	60	63	62	68	94	129	173	165	142	152	195	
18.	352	240	181	154	69	77	84	90	89	93	116	123	115	115	97	124	125	
19.	230	211	152	131	48	50	55	53	64	65	71	72	68	63	58	66	71	
	178	155	104	98	38	40	45	42	53	54	60	60	68	53	47	54	58	
	52	56	48	33	10	10	10	11	11	11	11	12	.	10	11	12	13	
20.	213	114	60	45	42	46	47	47	51	54	56	57	51	47	36	42	53	
21.	1049	990	894	921	164	190	197	216	235	259	298	341	320	322	326	370	387	
	400	422	378	367	.	.	46	56	65	66	63	.	.	122	135	155	152	
	126	110	88	125	.	.	40	46	44	44	48	.	.	45	39	49	62	
	275	248	219	217	101	107	65	68	82	93	119	257	320	84	89	94	93	
	
	
	136	113	90	80	.	15	18	22	22	34	40	.	.	40	37	40	41	
	112	97	119	132	63	68	28	24	22	22	28	84	.	31	26	32	39	
22.	452	362	366	365	214	218	222	229	211	212	224	244	182	160	125	231	227	
	91	65	56	68	27	27	28	32	27	28	29	32	77	26	25	35	36	
	83	43	43	47	22	23	23	23	23	22	22	12	.	24	18	21	24	
	98	126	167	179	45	47	47	52	55	54	50	59	105	35	34	56	60	
	55	27	25	13	42	43	44	43	42	43	54	75	.	30	15	54	43	
	91	79	64	48	52	52	53	53	46	47	50	47	.	32	21	47	46	
	34	22	11	10	26	26	27	26	18	18	19	19	.	13	12	18	18	
23.	333	317	270	259	59	68	83	84	90	94	105	113	108	105	101	117	125	
24.	3409	3127	2888	2938	335	375	421	470	521	555	694	852	829	846	840	942	977	
	497	374	332	377	48	50	57	65	64	76	104	143	135	137	123	154	170	
	2912	2753	2556	2561	287	325	364	405	457	479	590	709	694	709	717	788	807	
25.	377	325	284	264	37	43	43	57	64	76	95	109	105	107	102	98	117	
26.	14898	17928	17934	17506	313	501	533	744	957	1178	1777	2137	2150	2190	2079	2255	2309	
	5144	7617	8942	8633	97	235	252	378	498	613	820	1847	2034	852	714	772	759	

Poř. č. obce	Obec, část obce	Prv. pís. zmínka	Výměra v ha	Počet obyvatel								
				1869	1880	1890	1900	1910	1921	1930	1950	1961
	2. Lobeček	1389		232	383	443	671	900	991	1734	.	.
	3. Mikovice	1318		869	1063	1180	1344	1618	1516	2150	.	.
	4. Minice	1352		552	487	548	632	704	820	824	669	.
	5. Zeměchy	1238		323	299	313	374	479	471	549	481	463
27.	Křenek	1337	529	338	328	316	326	398	393	369	336	323
28.	Ledčice	1226	1097	826	832	909	959	1053	1008	929	653	673
29.	Lhota	1547	796	301	302	356	376	396	355	373	420	472
30.	Lhotka	.	532	385	413	411	429	423	527	504	456	440
	1. Hleďsebe	1720		94	103	110	125	114	136	141	116	100
	2. Lhotka	1321		291	310	301	304	309	391	363	340	340
31.	Liběchov	.	1178	1410	1350	1325	1367	1358	1364	1810	1306	1283
	1. Ješovice	1456		277	244	231	220	220	203	229	164	140
	2. Liběchov	1316		1133	1106	1094	1147	1138	1161	1581	1142	1143
32.	Libiš	1323	713	375	429	444	507	649	722	1352	1967	2272
33.	Liblice	1254	893	500	592	605	564	567	507	589	546	501
34.	Lobeč	1323	349	457	436	410	428	347	369	419	225	258
35.	Lužec nad Vltavou	.	997	921	1051	1266	1139	1056	1133	1138	985	1037
	1. Chramostek	1338		153	147	168	191	141	164	128	117	117
	2. Lužec nad Vltavou	1305		768	904	1098	948	915	969	1010	868	920
36.	Malý Újezd	.	1223	528	647	683	673	790	838	948	734	771
	1. Jelenice	1361		194	220	227	212	250	242	245	172	170
	2. Malý Újezd	1517		192	284	269	280	314	362	428	328	345
	3. Vavříneč	1545		142	143	187	181	226	234	275	234	256
37.	Medonosy	.	1488	951	914	768	697	621	643	628	218	214
	1. Chudolazy	1357		190	171	148	136	124	121	125	52	57
	2. Medonosy	1352		422	423	343	298	244	262	269	87	101
	3. Nové Osinalice	1790		155	132	102	107	110	113	98	42	.
	4. Osinalice	1396		156	161	159	139	130	132	122	33	56
	5. Osinaličky	1790		28	27	16	17	13	15	14	4	.
38.	Mělnické Vtelno	.	2629	1370	1740	1742	1753	1819	1736	1765	1216	1074
	1. Mělnické Vtelno	1352		767	962	926	969	1026	969	991	666	636
	2. Radouň	1352		197	238	255	263	242	226	229	173	125
	3. Vysoká Libeň	1207		406	540	561	521	551	541	545	377	313
39.	Mělník	10.st.	2497	7112	7656	8247	8976	9806	10502	12089	11914	13076
40.	Mšeno	.	2670	3321	3173	3026	2925	2862	2788	2801	2049	1910
	1. Brusné 2. díl	1790		79	54	50	52	63	47	47	9	8
	2. Hradsko	1217		98	93	77	71	59	69	69	41	39
	3. Mšeno	1306		2325	2248	2168	2105	2042	1995	2027	1601	1554
	4. Olešno	1414		100	95	108	102	108	95	91	42	21
	5. Ráj	1609		80	61	62	49	69	46	46	24	12
	6. Romanov	1708		50	41	36	34	28	31	27	26	16
	7. Sedlec	1237		241	254	245	219	237	247	248	178	148
	8. Skramouš	1388		199	197	174	192	165	180	177	103	90
	9. Vojtěchov	1720		149	130	106	101	91	78	69	25	22
41.	Nebužely	1227	862	525	557	577	577	567	647	643	487	489
42.	Nedomice	1381	323	368	398	355	398	416	407	362	289	267
43.	Nelahozeves	.	997	1016	1077	1091	1242	1282	1305	1659	1707	1864
	1. Hleďsebe 1. díl	1616		106	99	72	116	117	108	268	252	249
	2. Hleďsebe 2. díl	1616		86	79	82	99	92	86	77	63	62
	3. Lešany	1318		256	278	327	376	442	438	406	365	323
	4. Nelahozeves	1400		430	480	488	495	485	518	736	922	1121
	5. Podhořany	1406		138	141	122	156	146	155	172	105	109
44.	Neratovice	.	2002	1517	1789	1974	2205	2698	2880	4183	5267	7719
	1. Byškovice	1342		323	352	369	419	429	509	716	376	341
	2. Hornátky	1271		102	141	115	118	136	126	118	38	61
	3. Korycany	1368		278	308	328	354	371	330	372	259	272
	4. Lobkovice	1341		306	305	355	373	492	517	613	597	637
	5. Mlékojedy	1235		221	271	243	285	306	302	399	859	899
	6. Neratovice	1227		287	412	564	656	964	1096	1965	3138	5509
45.	Nosálov	.	1110	767	673	629	539	491	526	513	306	268
	1. Brusné 1. díl	1790		69	46	28	26	22	15	12	7	2
	2. Libovice	1414		228	187	198	172	159	162	168	87	65
	3. Nosálov	1324		357	331	320	280	245	290	283	193	182
	4. Příbohy	1253		113	109	83	61	65	59	50	19	19
46.	Nová Ves	.	1011	1041	960	988	1055	1114	1157	1322	1140	1182
	1. Miřejovice	1390		85	74	92	90	73	99	65	79	87
	2. Nová Ves	1421		350	351	364	345	453	483	595	498	488
	3. Nové Ouholice	1784		237	225	213	247	211	195	251	205	193

Kraj Středočeský

Okres Mělník

Poř. č. obce	Počet obyvatel				Počet domů													
	1970	1980	1991	2001	1869	1880	1890	1900	1910	1921	1930	1950	1961	1970	1980	1991	2001	
	7287	7510	6312	5996	27	45	53	81	130	159	338	.	.	689	667	701	722	
	1448	1917	1722	1795	100	123	120	158	180	208	376	.	.	366	428	469	499	
	582	484	648	682	51	56	64	76	84	125	140	173	.	167	158	191	196	
	437	400	310	400	38	42	44	51	65	73	103	117	116	116	112	122	133	
27.	293	254	223	218	41	53	53	57	74	82	93	109	101	94	90	113	118	
28.	609	566	569	563	132	145	158	170	182	198	210	225	203	185	168	208	206	
29.	401	397	359	311	37	43	49	55	66	67	74	150	129	122	110	135	161	
30.	366	272	197	214	68	77	83	81	89	102	118	135	129	129	116	131	137	
	74	48	19	33	17	21	21	22	25	28	31	33	32	29	26	33	35	
	292	224	178	181	51	56	62	59	64	74	87	102	97	100	90	98	102	
31.	1138	1147	993	981	223	237	246	253	260	280	296	314	264	252	264	307	317	
	135	137	99	117	52	52	54	54	52	52	54	48	.	36	34	49	53	
	1003	1010	894	864	171	185	192	199	208	228	242	266	264	216	230	258	264	
32.	2074	1851	1719	1769	64	68	73	87	122	137	304	499	503	514	512	572	595	
33.	534	542	510	464	72	85	85	90	78	86	135	144	140	142	130	126	133	
34.	235	178	119	140	68	73	73	73	69	71	79	76	66	62	51	76	74	
35.	1300	1275	1244	1383	127	148	186	165	167	181	218	258	260	268	267	344	356	
	77	55	39	34	19	19	20	21	19	17	18	19	.	18	15	18	16	
	1223	1220	1205	1349	108	129	166	144	148	164	200	239	260	250	252	326	340	
36.	726	727	718	789	86	104	111	118	134	143	191	206	197	197	209	238	257	
	157	131	114	146	33	36	37	39	40	41	53	54	.	48	41	49	57	
	305	258	228	227	26	39	42	45	52	57	79	85	197	79	77	83	88	
	264	338	376	416	27	29	32	34	42	45	59	67	.	70	91	106	112	
37.	209	108	87	108	170	165	168	166	162	158	151	132	54	49	39	113	122	
	82	52	38	44	36	35	35	37	36	34	33	30	.	18	17	28	28	
	84	44	41	43	80	74	75	74	71	69	65	57	38	20	16	47	48	
	.	.	.	7	23	23	23	23	23	23	22	20	24	
	43	12	8	11	25	28	30	28	28	28	27	22	16	11	6	38	21	
	.	.	.	3	6	5	5	4	4	4	4	3	1	
38.	1000	891	840	837	210	246	247	266	286	308	360	357	312	296	269	332	335	
	593	519	513	525	110	130	129	144	161	179	205	204	176	167	152	185	192	
	101	112	104	117	32	37	35	38	35	37	47	46	.	35	34	42	39	
	306	260	223	195	68	79	83	84	90	92	108	107	136	94	83	105	104	
39.	15487	18941	19625	19271	979	1103	1144	1252	1401	1663	2158	2572	2542	2658	2683	2950	3042	
40.	1763	1651	1434	1409	485	492	496	501	452	467	519	538	467	452	420	567	581	
	6	5	2	3	11	11	12	12	11	11	11	7	.	2	3	9	9	
	26	21	16	14	17	19	16	14	13	14	13	14	.	10	8	12	12	
	1464	1373	1203	1195	314	318	323	329	289	301	345	372	362	355	334	402	419	
	7	9	9	2	19	19	19	19	20	19	20	21	25	3	4	21	21	
	5	12	12	11	12	12	13	13	13	11	13	14	.	3	4	12	11	
	20	16	17	21	8	8	9	8	7	8	8	9	.	7	4	9	8	
	137	140	121	117	40	41	43	44	44	46	53	52	51	39	38	53	53	
	74	51	36	35	36	37	37	37	31	35	35	34	29	25	17	29	29	
	24	24	18	11	28	27	24	25	24	22	21	15	.	8	8	20	19	
41.	459	475	391	390	73	84	79	84	86	100	122	128	123	117	114	128	129	
42.	260	241	237	267	61	64	66	70	78	81	82	90	85	84	80	92	97	
43.	1732	1514	1216	1259	134	145	146	172	194	216	340	447	450	452	437	497	489	
	235	231	215	174	11	11	11	15	17	18	52	58	.	60	62	77	67	
	45	35	15	43	15	16	15	16	17	16	17	18	.	16	15	14	16	
	301	264	172	191	40	48	52	63	84	92	95	108	.	99	84	98	96	
	1053	907	772	796	50	50	49	55	52	64	148	233	450	252	253	280	284	
	98	77	42	55	18	20	19	23	24	26	28	30	.	25	23	28	26	
44.	8982	15025	15685	16318	206	238	271	315	422	502	848	1368	1361	1368	1462	1707	1749	
	351	322	278	291	45	52	57	62	70	83	140	110	.	99	96	104	100	
	48	43	32	28	10	10	10	9	10	9	13	14	.	10	7	12	9	
	253	185	158	134	37	39	44	48	54	57	72	78	71	71	64	75	75	
	618	536	540	541	35	36	39	43	56	76	115	137	.	153	157	186	199	
	823	634	519	511	39	43	44	44	55	62	88	240	208	207	191	227	218	
	6889	13305	14158	14813	40	58	77	109	177	215	420	789	1082	828	947	1103	1148	
45.	265	224	176	152	122	118	124	119	117	110	117	103	78	72	65	103	106	
	2	-	-	-	7	7	6	6	4	4	4	3	.	1	-	3	2	
	62	50	26	34	38	32	38	37	37	37	40	32	.	18	14	26	28	
	182	156	138	107	61	63	64	60	59	54	61	59	78	48	46	64	66	
	19	18	12	11	16	16	16	16	17	15	12	9	.	5	5	10	10	
46.	1082	936	800	817	162	161	170	191	204	230	295	362	350	339	301	385	407	
	88	80	63	61	16	12	16	16	11	12	16	27	.	27	26	29	31	
	420	395	383	396	48	49	54	64	78	92	132	154	143	138	126	164	173	
	249	207	150	167	38	40	41	43	43	45	58	66	207	70	60	77	81	

Poř. č. obce	Obec, část obce	Prv. pís. zmínka	Výměra v ha	Počet obyvatel								
				1869	1880	1890	1900	1910	1921	1930	1950	1961
	4. Staré Ouholice	1088		201	166	152	187	177	175	160	177	206
	5. Vepřek	1346		168	144	167	186	200	205	251	181	208
47.	Obříství	.	1522	1029	1068	1112	1117	1161	1083	1187	1064	1114
	1. Dušníky	1227		262	284	247	268	325	296	261	216	268
	2. Obříství	1290		620	606	683	677	665	601	749	731	719
	3. Semilkovice	1352		147	178	182	172	171	186	177	117	127
48.	Ovčáry	1350	372	355	407	439	461	558	587	609	542	505
49.	Řepín	.	1531	1401	1435	1442	1438	1291	1230	1162	805	899
	1. Řepín	1207		1013	1033	1110	1111	984	905	866	582	699
	2. Živonín	1237		388	402	332	327	307	325	296	223	200
50.	Spomyšl	1403	359	237	287	340	384	437	456	520	423	436
51.	Stránka	.	879	630	654	627	608	630	637	564	379	368
	1. Ostrý	1454		56	68	58	48	57	60	77	30	35
	2. Stránka	1413		463	470	447	464	471	477	400	304	294
	3. Tajná	1400		111	116	122	96	102	100	87	45	39
52.	Střemy	.	1170	662	696	748	736	693	698	624	477	493
	1. Jenichov	1227		261	279	295	301	333	306	280	215	225
	2. Střemy	1245		401	417	453	435	360	392	344	262	268
53.	Tišice	.	1271	936	1074	1039	1125	1388	1434	1704	1868	1828
	1. Chrást	1371		356	345	384	434	472	507	623	745	792
	2. Kozly	1052		322	401	361	384	471	497	521	507	438
	3. Tišice	1400		258	328	294	307	445	430	560	616	598
54.	Tuhaň	1548	461	522	543	628	651	755	724	761	742	731
55.	Tupadly	1547	637	455	409	364	352	379	337	342	212	263
56.	Újezdec	1380	237	180	203	201	202	184	209	214	160	135
57.	Úžice	.	1030	766	912	851	966	1005	1000	1066	985	1004
	1. Červená Lhota	1374		60	67	62	39	28	30	60	19	16
	2. Kopeč	1293		134	138	164	156	157	145	142	95	108
	3. Netřeba	1606		156	209	168	191	197	152	162	168	169
	4. Úžice	1405		416	498	457	580	623	673	702	703	711
58.	Velký Borek	.	1042	746	795	883	951	1107	1166	1195	1067	1112
	1. Mělnická Vrutice	1227		218	254	244	271	298	276	266	225	228
	2. Skuhrov	1357		257	134	195	172	218	236	228	173	189
	3. Velký Borek	1436		271	407	444	508	591	654	701	669	695
59.	Veltrusy	1052	801	900	1051	1134	1397	1519	1548	1781	1950	2029
60.	Vidim	1318	873	629	592	510	510	471	456	423	163	290
61.	Vojkovice	.	1116	877	848	816	807	889	1047	1099	994	972
	1. Bukol	1295		334	317	284	271	264	280	260	217	200
	2. Dědibaby	1295		110	116	102	129	158	170	160	95	108
	3. Křivousy	1382		124	130	126	105	105	96	95	81	86
	4. Vojkovice	1088		309	285	304	302	362	501	584	601	578
62.	Vraňany	.	968	753	849	924	895	905	984	1139	1001	1095
	1. Mlčechvosty	1436		253	281	284	297	286	285	333	331	362
	2. Vraňany	1227		500	568	640	598	619	699	806	670	733
63.	Všestudy	.	472	337	364	424	474	449	519	505	430	474
	1. Dušníky nad Vltavou	1406		118	137	160	156	140	181	154	112	107
	2. Všestudy	1295		219	227	264	318	309	338	351	318	367
64.	Všetaty	.	1287	1413	1541	1631	1922	2138	2232	2885	2646	2605
	1. Přívory	1318		698	754	737	817	797	804	1162	985	902
	2. Všetaty	1223		715	787	894	1105	1341	1428	1723	1661	1703
65.	Vysoká	.	2841	1610	1705	1839	1783	1639	1700	1667	1128	1105
	1. Bosyně	1356		344	382	404	353	323	321	330	233	204
	2. Chodeč	1352		193	206	224	223	193	171	160	127	112
	3. Strážnice	1549		402	372	413	421	378	416	396	229	246
	4. Střednice	1398		183	208	218	282	251	270	291	180	205
	5. Vysoká	1227		488	537	580	504	494	522	490	359	338
66.	Zálezlice	.	761	764	746	755	752	689	667	633	431	442
	1. Kozárovice	1337		269	260	249	238	205	238	177	118	77
	2. Zálezlice	1300		302	298	300	321	293	250	323	228	249
	3. Zátvor	1275		193	188	206	193	191	179	133	85	116
67.	Záryby	.	816	412	446	461	603	734	762	796	691	730
	1. Martinov	1808		130	177	143	177	205	239	211	188	184
	2. Záryby	1371		282	269	318	426	529	523	585	503	546
68.	Zlončice	.	466	216	246	288	282	319	293	327	260	304
	1. Dolánky	1322	
	2. Zlončice	1052		216	246	288	282	319	293	327	260	304
69.	Zlosyň	1316	588	344	403	422	440	494	490	530	450	462
70.	Želízy	.	1107	591	603	543	527	517	561	573	570	673

Poř. č. obce	Počet obyvatel				Počet domů													
	1970	1980	1991	2001	1869	1880	1890	1900	1910	1921	1930	1950	1961	1970	1980	1991	2001	
47.	174	152	128	107	29	28	28	32	32	33	36	49	.	47	44	51	57	
	151	102	76	86	31	32	31	36	40	48	53	66	.	57	45	64	65	
	1028	953	917	915	145	148	155	153	182	184	226	241	246	260	257	300	320	
	231	182	175	169	43	44	44	45	55	56	63	61	.	66	60	74	70	
	690	681	677	659	79	81	87	85	103	103	137	154	246	166	167	199	221	
48.	107	90	65	87	23	23	24	23	24	25	26	26	.	28	30	27	29	
	452	445	392	418	60	67	79	97	116	126	143	157	147	145	149	174	181	
49.	857	802	720	588	247	255	256	260	253	257	269	278	235	212	197	285	293	
	639	615	561	463	170	178	200	198	195	197	207	215	168	150	140	212	220	
50.	218	187	159	125	77	77	56	62	58	60	62	63	67	62	57	73	73	
	436	409	415	404	34	44	54	64	69	75	110	120	115	116	113	133	132	
51.	318	256	234	218	96	105	103	108	105	110	109	114	101	92	73	102	101	
	21	15	13	9	12	12	12	11	12	12	12	14	.	9	5	12	12	
52.	269	223	210	198	66	74	72	78	75	80	80	83	101	75	62	75	77	
	28	18	11	11	18	19	19	19	18	18	17	17	.	8	6	15	12	
	434	381	337	360	93	99	112	121	134	135	143	142	135	129	109	112	142	
	189	138	99	88	40	42	46	49	60	59	62	62	61	55	50	57	60	
	245	243	238	272	53	57	66	72	74	76	81	80	74	74	59	55	82	
53.	1727	1574	1346	1372	142	158	167	191	240	265	391	563	515	511	498	581	627	
	768	699	597	605	55	59	64	68	83	95	145	224	.	219	217	255	285	
	414	347	279	310	49	58	62	75	93	98	119	177	.	139	119	146	155	
	545	528	470	457	38	41	41	48	64	72	127	162	515	153	162	180	187	
54.	702	602	509	546	84	102	104	118	142	156	181	210	205	203	190	218	221	
	55.	213	120	98	117	86	87	87	88	85	77	79	80	59	57	43	64	65
56.	117	107	103	97	27	30	32	33	35	37	46	52	44	42	41	49	49	
	57.	935	816	794	769	71	78	83	99	122	141	201	248	250	256	245	293	308
14		1	-	-	1	1	1	2	2	3	3	4	.	3	1	-	-	
58.	107	67	51	56	17	18	20	21	22	24	26	31	.	29	22	30	29	
	145	135	104	100	11	13	14	18	19	31	38	64	37	34	36	38		
	669	613	639	613	42	46	48	58	79	95	141	175	186	187	188	227	241	
	1046	995	842	835	135	144	161	179	205	222	294	330	314	309	302	338	342	
	251	179	140	130	38	44	47	51	57	57	65	74	.	67	58	71	72	
	167	169	154	165	51	24	29	29	40	43	52	54	.	51	49	53	54	
	628	647	548	540	46	76	85	99	108	122	177	202	314	191	195	214	216	
59.	2012	1675	1502	1560	110	127	151	194	244	282	379	490	490	513	489	528	552	
	60.	258	246	167	196	109	102	99	94	87	86	64	49	44	41	39	87	
61.	924	811	674	660	95	107	115	112	125	135	162	190	187	187	188	213	213	
	167	137	100	101	42	48	51	48	49	52	56	57	51	50	46	54	42	
62.	108	102	76	84	10	10	11	13	14	14	25	19	.	22	20	27	27	
	60	50	48	35	16	17	17	17	19	19	19	26	.	18	17	18	18	
	589	522	450	440	27	32	36	34	43	50	62	88	136	97	105	114	126	
	1014	864	769	843	114	123	137	140	152	167	219	265	268	268	253	293	300	
	327	277	247	273	43	45	49	50	55	60	71	87	.	85	85	90	92	
	687	587	522	570	71	78	88	90	97	107	148	178	268	183	168	203	208	
	63.	454	398	348	342	43	46	52	56	57	62	86	106	106	104	95	113	115
79		61	32	33	14	15	15	15	15	19	21	31	.	21	15	19	15	
64.	375	337	316	309	29	31	37	41	42	43	65	75	106	83	80	94	100	
	2498	2210	1992	1941	208	244	269	320	358	402	566	643	645	646	644	715	737	
65.	878	747	606	622	112	124	125	139	139	152	226	248	245	245	234	264	276	
	1620	1463	1386	1319	96	120	144	181	219	250	340	395	400	401	410	451	461	
	950	911	766	736	233	242	262	266	280	286	322	339	298	282	252	316	327	
	168	141	122	103	59	62	69	67	69	69	79	93	.	65	52	79	81	
	89	71	67	53	30	32	34	34	34	31	34	34	.	29	25	34	35	
	197	173	147	142	62	62	68	67	69	72	76	74	.	58	56	70	70	
	211	289	235	239	19	21	23	28	34	38	46	46	.	47	42	49	51	
66.	285	237	195	199	63	65	68	70	74	76	87	92	298	83	77	84	90	
	468	399	346	357	103	110	112	115	123	123	140	145	133	133	121	144	145	
	103	101	98	94	33	38	37	37	37	37	39	41	.	33	29	34	36	
	260	220	184	190	41	43	45	49	53	53	69	72	133	71	69	81	82	
67.	105	78	64	73	29	29	30	29	33	33	32	32	.	29	23	29	27	
	710	698	641	653	76	80	91	114	143	161	203	230	219	218	214	249	265	
	158	138	113	159	30	31	34	37	42	44	53	60	.	54	51	59	70	
	552	560	528	494	46	49	57	77	101	117	150	170	219	164	163	190	195	
68.	213	199	221	176	36	37	41	47	54	57	68	103	53	63	55	69	66	
	25	21	11	12	9	7	6	6	
69.	188	178	210	164	36	37	41	47	54	57	68	103	53	54	48	63	60	
	420	377	313	326	48	62	71	75	90	98	112	130	120	122	120	138	153	
70.	625	521	461	440	110	106	112	121	124	147	156	160	142	139	142	165	173	

Poř. č. obce	Obec, část obce	Prv. pís. zmínka	Výměra v ha	Počet obyvatel								
				1869	1880	1890	1900	1910	1921	1930	1950	1961
	1. Sitné	1363		193	215	203	197	174	201	188	101	115
	2. Želízy	1410		398	388	340	330	343	360	385	469	558

Poznámky

- 2.1. Domy v roce 1961 v tom též Jenišovice
2.2. Domy v roce 1961 viz Býkev
6.1. Domy v roce 1961 v tom též Jestřebice, Klučno, Střezivojice, Vlkov
6.2., 6.3., 6.4., 6.5. Domy v roce 1961 viz Dobřeň
7.1. Domy v roce 1961 v tom též Podvlčí, Vliněves
7.2., 7.3. Domy v roce 1961 viz Dolní Beřkovice
8. V tom též Horní Zimoř
11.1. Domy v roce 1961 v tom též Křivenice
11.2. Domy v roce 1961 viz Horní Počaply
12.1., 12.3., 12.4. Domy v roce 1961 viz Hořín
12.2. Domy v roce 1961 v tom též Brozánky, Vrbno, Zelčín
16.1., 16.3., 16.4. Domy v roce 1961 viz Chorušice
16.2. Domy v roce 1961 v tom též Choroušky, Velký Újezd, Zahájí
17. Rok 1961 v tom též Dolánky
19.1. Domy v roce 1961 v tom též Ledce
19.2. Domy v roce 1961 viz Kadlín
21.1. Rok 1869 až 1880, obyvatelstvo v roce 1921, rok 1950 až 1961 viz Kly
21.2. Rok 1869 až 1880, obyvatelstvo v roce 1921, rok 1950 až 1961 viz Záboří
21.3. Rok 1869 až 1991 v tom též Krauzovna, Lom, rok 1869 až 1880, obyvatelstvo v roce 1921, rok 1950 až 1961 v tom též Dolní Vinice, rok 1869, obyvatelstvo v roce 1921, rok 1950 až 1961 v tom též Větrušice, domy v roce 1961 v tom též Záboří
21.4., 21.5. Rok 1869 až 1991 viz Kly
21.6. Rok 1869, obyvatelstvo v roce 1921, rok 1950 až 1961 viz Kly
21.7. Rok 1869 až 1880, obyvatelstvo v roce 1921, rok 1950 až 1961 v tom též Hoření Vinice, domy v roce 1961 viz Kly
22.1. Domy v roce 1961 v tom též Šemanovice, Truskavna
22.2. Domy v roce 1961 viz Kokořín
22.3. Domy v roce 1961 v tom též Janova Ves, Kokořinský Důl
22.4. V tom též Kaninský Důl, domy v roce 1961 viz Kokořín
22.5., 22.6. Domy v roce 1961 viz Březinka
24. V tom též Rudeč
26.1. V tom též Lobeč, rok 1950 až 1961 v tom též Lobeček, Mikovice, rok 1961 v tom též Minice
26.2., 26.3. Rok 1950 až 1961 viz Kralupy nad Vltavou
26.4. Rok 1961 viz Kralupy nad Vltavou
31.1. Domy v roce 1961 viz Liběchov
31.2. V tom též Boží Voda, domy v roce 1961 v tom též Ješovice
35.1. Domy v roce 1961 viz Lužec nad Vltavou
35.2. Domy v roce 1961 v tom též Chramostek
36.1., 36.3. Domy v roce 1961 viz Malý Újezd
36.2. V tom též Školka, domy v roce 1961 v tom též Jelenice, Vavříneč
37.1. Domy v roce 1961 viz Medonosy
37.2. Domy v roce 1961 v tom též Chudolazy
37.3., 37.5. Rok 1961 až 1991 viz Osinalice
37.4. Rok 1961 až 1991 v tom též Nové Osinalice, Osinaličky
38.2. Domy v roce 1961 viz Vysoká Libeň

Poř. č. obce	Počet obyvatel				Počet domů												
	1970	1980	1991	2001	1869	1880	1890	1900	1910	1921	1930	1950	1961	1970	1980	1991	2001
	102	64	70	63	33	34	35	34	33	33	33	31	26	22	21	30	33
	523	457	391	377	77	72	77	87	91	114	123	129	116	117	121	135	140

38.3. Domy v roce 1961 v tom též Radouň

39. V tom též Blata, Chloumek, Malý Borek, Mělník Předměstí, Mlazice, Okrouhlík, Podolí, Pšovka, Rousovice, Rybáře, Vehlovice, Záduší

40.1., 40.5., 40.9. Domy v roce 1961 viz Olešno

40.2. Domy v roce 1961 viz Sedlec

40.3. Domy v roce 1961 v tom též Romanov

40.4. Domy v roce 1961 v tom též Brusné 2. díl, Ráj, Vojtěchov

40.6. Domy v roce 1961 viz Mšeno

40.7. Domy v roce 1961 v tom též Hradsko

43.1., 43.2., 43.3., 43.5. Domy v roce 1961 viz Nelahozeves

43.4. Domy v roce 1961 v tom též Hleďsebe 1. díl, Hleďsebe 2. díl, Lešany, Podhořany

44.1., 44.2., 44.4. Domy v roce 1961 viz Neratovice

44.6. Domy v roce 1961 v tom též Byškovice, Hornátky, Lobkovice

45.1., 45.4. Domy v roce 1961 viz Nosálov

45.2. V tom též Fučíkfeld, domy v roce 1961 viz Nosálov

45.3. Domy v roce 1961 v tom též Brusné 1. díl, Libovice, Příbohy

46.1., 46.4., 46.5. Domy v roce 1961 viz Nové Ouholice

46.3. Domy v roce 1961 v tom též Miřejovice, Staré Ouholice, Vepřek

47.1., 47.3. Domy v roce 1961 viz Obříství

47.2. Domy v roce 1961 v tom též Dušníky, Semilkovice

51.1., 51.3. Domy v roce 1961 viz Stránka

51.2. Domy v roce 1961 v tom též Ostrý, Tajná

53.1., 53.2. Domy v roce 1961 viz Tišice

53.3. Domy v roce 1961 v tom též Chrást, Kozly

57.1. Domy v roce 1961 viz Úžice

57.2. Domy v roce 1961 viz Netřeba

57.3. Domy v roce 1961 v tom též Kopeč

57.4. Domy v roce 1961 v tom též Červená Lhota

58.1., 58.2. Domy v roce 1961 viz Velký Borek

58.3. Domy v roce 1961 v tom též Mělnická Vrutice, Skuhrov

59. V tom též Miřejovice 2. díl

60. V tom Dolní Vidím, Horní Vidím

61.2., 61.3. Domy v roce 1961 viz Vojkovice

61.4. Domy v roce 1961 v tom též Dědibaby, Křivousy

62.1. Domy v roce 1961 viz Vraňany

62.2. Domy v roce 1961 v tom též Mlčechvosty

63.1. Domy v roce 1961 viz Všestudy

63.2. Domy v roce 1961 v tom též Dušníky nad Vltavou

64.1. V tom Dolní Přivory, Horní Přivory

65.1., 65.2., 65.3., 65.4. Domy v roce 1961 viz Vysoká

65.5. Domy v roce 1961 v tom též Bosyně, Chodeč, Strážnice, Střednice

66.1., 66.3. Domy v roce 1961 viz Zálezlice

66.2. Domy v roce 1961 v tom též Kozárovice, Zátvor

67.1. Domy v roce 1961 viz Zárby

67.2. Domy v roce 1961 v tom též Martinov

68.1. Rok 1869 až 1950 viz Dolany (okr. Praha-západ), rok 1961 viz Chvatěrubby

70.1. V tom též Nové Tupadly

70.2. V tom též Malý Hubenov

Poř. č. obce	Obec, část obce	Prv. pís. zmlínka	Výměra v ha	Počet obyvatel									
				1869	1880	1890	1900	1910	1921	1930	1950	1961	
	Okres celkem		105780	91758	99945	103566	108761	117765	117574	122354	101163	107199	
1.	Bakov nad Jizerou	.	2701	3233	3611	3845	4065	4719	4745	5603	4733	5020	
	1. Bakov nad Jizerou	1345		1750	2144	2371	2572	3071	2950	3618	3251	3507	
	2. Břejlov	1790		39	34	32	9	6	10	10	2	3	
	3. Buda	1617		195	177	168	174	161	171	161	141	136	
	4. Horka	1497		128	117	126	143	141	140	115	111	90	
	5. Chudoplesy	1465		107	153	175	152	183	155	205	163	150	
	6. Klokočka	1720		23	21	14	13	15	21	12	5	9	
	7. Malá Bělá	1465		426	366	401	444	605	698	866	669	727	
	8. Malý Rečkov	1496		34	28	39	45	44	46	43	32	33	
	9. Podhradí	1545		132	109	103	116	99	102	154	116	116	
	10. Studénka	1297		93	140	113	97	131	182	137	77	59	
	11. Velký Rečkov	1496		48	58	32	51	31	23	29	19	29	
	12. Zájezdy	1555		24	14	19	24	14	9	8	5	2	
	13. Zvířetice	1318		234	250	252	225	218	238	245	142	159	
2.	Bělá pod Bezdězem	.	6320	4274	4214	4351	4622	5381	5106	5662	4334	4642	
	1. Bělá pod Bezdězem	1337		2831	2760	3054	3306	4020	3806	4371	3434	4079	
	2. Bezdědice	1337		232	219	176	205	180	199	213	127	131	
	3. Březinka	1337		358	368	339	356	371	369	320	239	219	
	4. Hlínoviště	1834		317	312	318	301	299	280	304	224	213	
	5. Vrchbělá	1337		536	555	464	454	511	452	454	310	.	
3.	Benátky nad Jizerou	.	3547	3734	4625	4453	4706	5072	5236	5301	5278	5840	
	1. Benátky nad Jizerou I	1343		2043	2370	2230	2330	2480	2290	2281	2257	4785	
	2. Benátky nad Jizerou II	1259		877	1152	1084	1136	1325	1489	1595	1673	.	
	3. Benátky nad Jizerou III	1052		263	427	424	418	434	494	492	400	.	
	4. Dražice	1264		103	176	190	209	237	257	214	278	523	
	5. Kbel	1295		448	500	525	613	596	706	719	670	532	
4.	Bezno	.	1088	926	765	866	933	943	978	922	821	866	
5.	Bílá Hlína	.	1748	857	250	249	258	244	218	221	150	144	
6.	Bitouchov	.	710	525	496	542	578	674	562	645	427	416	
	1. Bitouchov	1388		278	251	257	303	350	300	382	250	269	
	2. Dalešice	1465		131	137	163	168	219	174	166	95	84	
	3. Dolánky	1465		116	108	122	107	105	88	97	82	63	
7.	Boreč	.	694	349	325	350	364	389	325	345	233	396	
	1. Boreč	1384		349	325	350	364	389	325	345	233	396	
	2. Žebice	1324		
8.	Boseň	.	993	950	962	967	864	828	853	798	612	595	
	1. Boseň	1057		491	496	534	469	459	482	457	351	356	
	2. Mužský	1400		247	236	214	195	199	186	162	127	104	
	3. Zápudov	1398		65	70	57	62	38	48	41	37	34	
	4. Zásadka	1400		147	160	162	138	132	137	138	97	101	
9.	Bradlec	.	1465	263	147	169	163	204	316	301	319	212	244
10.	Branžež	.	670	507	460	463	453	436	415	445	296	344	
	1. Branžež	1388		185	208	193	184	188	165	190	130	145	
	2. Nová Ves	1555		245	186	211	224	199	204	216	128	169	
	3. Zakopaná	1561		77	66	59	45	49	46	39	38	30	
11.	Brodce	.	1346	1098	954	1283	1356	1287	1293	1169	1186	1088	1113
12.	Březina	.	562	439	478	485	467	459	417	397	331	358	
	1. Březina	1225		383	405	410	405	393	347	334	278	301	
	2. Honsob	1604		56	73	75	62	66	70	63	53	57	
13.	Březno	.	1110	719	738	660	742	673	723	780	586	617	
	1. Březno	1255		612	626	543	647	556	609	679	521	550	
	2. Dolánky	1638		107	112	117	95	117	114	101	65	67	
14.	Březovice	.	1633	597	636	608	562	542	562	530	363	352	
	1. Březovice	1348		427	477	452	414	419	418	400	281	259	
	2. Víska	1400		170	159	156	148	123	144	130	82	93	
15.	Bukovno	.	1505	919	967	947	939	914	974	1070	736	747	
	1. Bukovno	1387		616	690	658	638	625	650	778	558	557	
	2. Liny	1370		303	277	289	301	289	324	292	178	190	
16.	Ctiměřice	.	1255	166	152	153	154	194	209	179	142	131	
17.	Čachovice	.	989	570	941	1049	967	1032	1099	1060	923	1016	
	1. Čachovice	1088		99	387	462	407	459	470	455	506	563	
	2. Struhy	1352		471	554	587	560	573	629	605	417	453	
18.	Čistá	.	1352	898	452	487	568	714	780	820	1007	725	756
19.	Dalovice	.	1398	388	263	274	348	491	668	582	538	418	311
20.	Dlouhá Lhota	.	1383	594	404	459	402	374	474	436	421	342	327
21.	Dobruška	.	2463	3054	3607	4246	4461	4712	4673	4572	3521	3682	

Poř. č. obce	Počet obyvatel				Počet domů													
	1970	1980	1991	2001	1869	1880	1890	1900	1910	1921	1930	1950	1961	1970	1980	1991	2001	
	106475	114104	111671	114325	12028	12884	13828	14973	16781	17973	21951	24176	22797	22277	21885	26178	27323	
1.	4792	4601	4369	4544	432	417	442	469	581	653	969	1141	1126	1134	1155	1334	1380	
	3445	3329	3309	3517	262	244	262	278	372	415	653	789	783	805	833	971	1011	
	1	2	-	4	6	6	5	2	2	2	2	2	2	1	1	1	1	
	127	133	113	117	26	26	28	33	34	36	38	40	.	31	32	39	40	
	71	77	75	76	18	19	19	21	24	24	25	27	63	24	23	27	29	
	137	110	110	116	17	19	21	22	27	28	34	51	42	40	36	43	47	
	4	14	7	7	2	2	2	2	2	2	2	2	.	1	2	2	1	
	652	675	611	588	43	44	50	54	62	86	134	150	174	159	165	180	183	
	22	13	6	9	5	5	6	5	6	7	7	7	.	6	5	7	7	
	106	90	59	51	11	11	11	12	13	14	28	29	.	28	26	27	26	
	37	27	4	1	5	5	5	4	5	5	5	6	5	2	2	1	1	
	39	29	15	9	9	9	5	8	6	6	8	5	.	8	6	7	6	
	30	-	-	-	3	2	2	2	2	2	2	2	.	1	-	-	-	
	121	102	60	49	25	25	26	26	26	26	31	31	59	28	24	29	28	
2.	4842	4923	4736	4789	679	706	720	752	803	858	1074	1102	1005	1038	1058	1288	1330	
	4400	4533	4389	4416	456	472	475	505	560	609	805	859	906	902	942	1130	1153	
	103	76	41	52	35	35	37	36	36	36	37	39	34	27	24	34	34	
	173	172	133	122	50	51	55	57	60	63	65	70	65	61	52	64	66	
	166	142	173	179	49	52	55	55	55	55	66	74	.	48	40	60	62	
	.	.	.	20	89	96	98	99	92	95	101	60	15	
3.	5931	7104	6614	6648	501	559	593	699	823	916	1137	1342	1326	1298	1244	1412	1453	
	1310	1853	1782	1886	258	280	293	345	363	383	458	521	1091	304	432	513	525	
	3317	4150	3884	3809	116	127	134	170	241	280	364	456	.	650	488	541	557	
	337	277	225	219	47	61	70	72	86	100	120	120	.	116	103	116	117	
	453	413	375	317	14	19	21	25	30	35	39	59	90	81	89	96	98	
	514	411	348	417	66	72	75	87	103	118	156	186	145	147	132	146	156	
4.	841	837	834	858	116	133	141	152	155	161	208	228	217	215	212	252	257	
5.	149	137	100	99	39	39	41	42	42	43	48	45	44	43	46	47	47	
6.	354	315	247	282	68	69	75	85	91	91	108	124	111	106	90	118	118	
	225	222	196	214	33	34	40	49	51	52	61	71	86	67	59	76	78	
	63	43	17	43	17	17	17	18	21	21	27	28	25	23	17	26	27	
	66	50	34	25	18	18	18	18	19	18	20	25	.	16	14	16	13	
7.	326	268	226	291	44	44	46	48	52	55	59	59	87	84	68	84	89	
	184	129	87	82	44	44	46	48	52	55	59	59	87	46	40	52	52	
	142	139	139	209	38	28	32	37	
8.	526	443	358	368	118	132	134	135	141	147	167	170	160	147	132	161	177	
	322	300	260	254	51	62	63	61	67	72	89	89	128	80	79	98	101	
	95	61	36	26	31	32	33	36	36	36	38	41	32	31	24	26	30	
	14	14	3	2	10	11	11	11	11	11	11	11	.	6	4	8	8	
	95	68	59	86	26	27	27	27	27	28	29	29	.	30	25	29	38	
9.	178	207	215	437	17	19	21	32	43	48	56	63	59	55	70	88	169	
10.	287	254	192	188	80	84	85	81	82	82	93	104	91	82	80	128	133	
	113	101	70	84	30	32	32	31	32	32	37	39	91	34	34	45	47	
	151	134	110	93	39	40	41	40	40	40	46	55	.	39	38	70	72	
	23	19	12	11	11	12	12	10	10	10	10	10	.	9	8	13	14	
11.	1092	1061	931	990	155	199	224	245	268	272	310	326	305	304	297	347	358	
12.	335	359	329	335	68	72	74	79	84	83	92	98	93	88	85	107	119	
	279	318	293	308	56	60	62	65	70	69	78	84	93	76	73	95	105	
	56	41	36	27	12	12	12	14	14	14	14	14	.	12	12	12	14	
13.	607	580	596	585	98	106	108	122	126	130	161	168	155	162	160	189	190	
	551	540	568	566	80	86	87	100	104	107	138	145	137	144	144	171	171	
	56	40	28	19	18	20	21	22	22	23	23	23	18	18	16	18	19	
14.	299	281	264	278	112	114	118	110	106	110	114	114	99	90	77	110	115	
	256	239	231	230	86	88	91	82	78	81	82	88	75	72	64	87	92	
	43	42	33	48	26	26	27	28	28	29	28	26	24	18	13	23	23	
15.	643	587	526	560	144	143	155	153	169	173	213	215	188	178	166	211	213	
	480	423	387	420	94	94	104	104	115	118	160	163	143	135	123	157	153	
	163	164	139	140	50	49	51	49	54	55	53	52	45	43	43	54	60	
16.	115	92	84	93	22	23	26	29	30	35	39	40	36	34	31	37	41	
17.	910	849	757	742	77	106	131	148	175	193	237	254	244	243	239	285	285	
	509	508	498	475	16	32	43	55	68	76	93	120	116	121	123	154	155	
	401	341	259	267	61	74	88	93	107	117	144	134	128	122	116	131	130	
18.	637	601	561	614	56	65	81	107	125	140	173	187	179	168	166	203	217	
19.	284	237	187	195	41	42	46	55	79	82	87	90	84	75	70	78	80	
20.	326	324	305	311	64	68	69	78	84	90	93	103	91	86	90	106	104	
21.	3222	3135	2936	2937	358	390	452	511	586	656	857	924	884	860	840	970	1018	

Poř. č. obce	Obec, část obce	Prv. pís. zmlínka	Výměra v ha	Počet obyvatel								
				1869	1880	1890	1900	1910	1921	1930	1950	1961
	1. Bojetice	1356		172	161	247	240	267	303	335	235	253
	2. Dobrovice	1249		1801	2161	2524	2707	2906	2765	2594	1995	2116
	3. Holé Vrchy	1599		145	135	136	152	157	186	183	165	156
	4. Chloumek	1391		103	100	126	123	136	122	117	93	100
	5. Libichov	1446		219	289	330	322	311	312	313	208	196
	6. Sýčina	1352		169	289	297	316	332	337	345	255	252
	7. Týnec	1255		130	150	212	215	196	217	231	182	165
	8. Úherce	1274		315	322	374	386	407	431	454	388	444
22.	Dobšín	.	353	336	366	331	330	318	300	287	224	258
	1. Dobšín	1556		212	226	216	214	205	192	186	153	154
	2. Kamenice	1571		124	140	115	116	113	108	101	71	104
23.	Dolní Bousov	.	2430	3167	3285	3121	2995	2806	3099	2913	2374	2587
	1. Bechov	1404		154	158	139	118	125	138	139	102	99
	2. Dolní Bousov	1330		2034	2096	1975	1869	1774	2009	1913	1633	1782
	3. Horní Bousov	1323		325	404	369	394	302	337	309	215	192
	4. Ošňovice	1542		144	120	119	112	114	107	92	66	63
	5. Střehom	1361		122	132	136	141	131	147	100	77	69
	6. Svobodín	1790		120	118	122	95	94	107	120	121	115
	7. Vlčí Pole	1323		268	257	261	266	266	254	240	160	267
24.	Dolní Krupá	1229	1120	449	450	514	462	409	409	437	324	313
25.	Dolní Slivno	.	1136	532	685	719	787	869	845	748	481	493
	1. Dolní Slivno	1223		390	506	556	622	696	648	580	382	405
	2. Slivínko	1223		142	179	163	165	173	197	168	99	88
26.	Dolní Stakory	1325	386	230	240	250	252	235	234	224	169	138
27.	Domousnice	.	931	794	692	674	633	612	640	602	454	429
	1. Domousnice	1290		608	539	503	492	451	478	448	360	363
	2. Skyšice	1340		186	153	171	141	161	162	154	94	66
28.	Doubravička	1324	253	209	199	214	246	270	259	231	134	129
29.	Hlavenec	1386	1472	382	412	406	439	457	466	440	377	362
30.	Horky nad Jizerou	1505	415	549	588	608	658	643	627	640	554	499
31.	Horní Bukovina	.	554	497	515	517	480	480	448	385	260	310
	1. Dolní Bukovina	1400		236	265	237	213	226	166	137	115	145
	2. Horní Bukovina	1400		261	250	280	267	254	282	248	145	165
32.	Horní Slivno	1223	667	489	523	468	462	490	512	472	286	301
33.	Hrdlořezy	1406	969	529	601	741	749	938	878	947	644	659
34.	Hrušov	1346	497	356	408	434	429	410	410	371	309	297
35.	Husí Lhota	1391	332	166	181	194	191	189	193	205	129	155
36.	Charvatce	1382	354	262	292	352	339	300	302	275	266	283
37.	Chocnějovice	.	1334	1099	1157	1043	1143	1119	974	948	666	663
	1. Buda	1790		51	54	56	52	50	37	39	31	27
	2. Buřinsko 1. díl	1603		28	21	12	8	11	7	6	5	3
	3. Buřinsko 2. díl	1603		32	26	14	24	15	14	14	9	6
	4. Drahotice	1436		193	233	195	217	209	208	185	130	126
	5. Chocnějovice	1322		216	200	226	223	218	176	179	113	144
	6. Ouč	1559		176	159	128	154	146	118	117	71	77
	7. Rostkov	1400		97	122	101	106	107	98	92	55	61
	8. Sovenice	1239		306	342	311	359	363	316	316	252	219
38.	Chotětov	.	1315	609	713	799	1084	1356	1316	1275	823	894
	1. Hřívno	1547		175	224	241	317	360	338	338	174	192
	2. Chotětov	1057		434	489	558	767	996	978	937	649	702
39.	Chudíř	1318	312	252	266	273	255	255	274	283	232	256
40.	Jabkenice	1352	1185	437	480	524	517	478	514	498	399	437
41.	Jivina	1400	506	312	340	340	368	361	434	434	318	334
42.	Jízerní Vtelnno	1229	692	571	601	621	660	632	690	608	520	518
43.	Josefův Důl	1790	66	254	374	371	372	427	317	426	406	493
44.	Katusice	.	1520	1016	1118	1145	1139	1216	1283	1252	873	980
	1. Doubravice	1324		161	169	163	154	146	141	160	73	81
	2. Katusice	1352		363	451	506	523	642	678	678	527	595
	3. Spikaly	1402		124	135	114	124	119	158	137	83	97
	4. Trnová	1348		187	168	182	188	170	168	152	106	110
	5. Valovice	1408		181	195	180	150	139	138	125	84	97
45.	Klášter Hradiště nad Jizerou	1144	462	1018	1041	1076	1073	1158	1035	1124	800	930
46.	Klučky	1352	553	288	284	280	292	297	286	249	183	130
47.	Kněžmost	.	4045	2925	2889	2801	2632	2601	2656	2513	1849	1809
	1. Byčína	1356		104	96	84	75	73	73	72	43	50
	2. Čížovka	1629		132	124	116	113	100	101	89	63	39
	3. Drhlény	.		40	47	55	54	43	.	45	.	.
	4. Chlumín	1405		99	106	119	102	110	108	105	97	90

Kraj Středočeský

Okres Mladá Boleslav

Poř. č. obce	Počet obyvatel				Počet domů												
	1970	1980	1991	2001	1869	1880	1890	1900	1910	1921	1930	1950	1961	1970	1980	1991	2001
	198	174	183	172	20	23	29	33	37	44	66	69	71	67	57	78	80
	1865	1891	1810	1789	185	192	224	263	316	360	445	488	462	462	458	514	542
	149	147	118	130	24	24	25	25	27	29	37	39	38	35	40	44	50
	89	73	59	55	15	16	20	20	21	21	26	28	28	27	24	28	30
	182	176	149	133	36	45	52	53	54	53	63	63	60	55	50	59	62
	223	205	193	208	19	30	32	41	47	54	71	70	64	62	64	75	79
	157	169	150	160	15	15	23	24	24	32	51	54	47	43	49	53	55
	359	300	274	290	44	45	47	52	60	63	98	113	114	109	98	119	120
22.	232	225	206	209	57	63	66	65	65	65	67	72	77	77	66	101	106
	150	146	126	112	36	38	41	41	42	42	42	45	77	47	41	60	60
	82	79	80	97	21	25	25	24	23	23	25	27	.	30	25	41	46
23.	2526	2368	2207	2291	449	470	465	488	512	543	615	654	635	626	625	804	833
	111	95	121	122	22	24	24	25	25	26	26	28	61	23	29	42	43
	1765	1706	1633	1800	282	296	291	307	318	346	398	430	428	443	450	574	597
	165	151	158	166	46	53	53	57	59	57	68	68	93	48	46	59	61
	41	26	17	15	19	15	15	15	18	18	17	19	.	14	11	17	17
	59	41	28	19	17	19	19	20	22	21	24	22	.	19	15	25	25
	113	85	56	54	20	20	20	20	23	26	31	34	.	29	29	31	31
	272	264	194	115	43	43	43	44	47	49	51	53	53	50	45	56	59
24.	278	210	160	164	82	87	90	92	87	90	95	89	70	63	58	77	79
25.	390	320	280	312	74	80	109	126	144	160	167	162	141	126	108	136	140
	299	247	227	252	54	60	85	101	114	129	135	129	113	99	85	109	112
	91	73	53	60	20	20	24	25	30	31	32	33	28	27	23	27	28
26.	122	143	147	186	36	37	45	47	47	44	48	49	40	38	45	50	65
27.	393	309	231	234	97	95	104	103	107	111	127	129	115	107	104	138	134
	335	264	206	204	71	67	76	76	78	82	91	92	87	86	84	99	102
	58	45	25	30	26	28	28	27	29	29	36	37	28	21	20	39	32
28.	102	78	73	84	33	35	41	41	46	50	51	47	42	40	32	46	51
29.	284	274	277	311	49	54	60	67	81	85	95	109	103	98	89	123	123
30.	483	443	384	405	79	82	95	109	117	118	144	140	131	132	124	157	155
31.	235	216	204	206	55	56	59	62	63	65	73	89	73	72	66	84	79
	106	85	70	64	25	26	26	28	28	28	33	43	.	36	31	38	38
	129	131	134	142	30	30	33	34	35	37	40	46	73	36	35	46	41
32.	291	251	221	218	62	63	71	73	86	89	105	106	91	92	77	99	105
33.	641	557	490	517	65	81	98	109	135	144	173	186	180	181	169	193	198
34.	260	228	178	168	55	59	60	65	70	72	85	96	90	88	82	108	109
35.	131	125	120	110	28	32	34	38	38	40	44	48	45	41	37	49	50
36.	219	199	173	182	27	29	29	36	40	41	52	67	69	68	62	77	84
37.	547	479	417	386	175	197	202	208	211	205	216	210	185	166	143	179	209
	24	18	13	9	10	10	10	10	10	11	11	10	.	8	7	11	11
	4	2	1	4	3	3	2	2	3	2	2	2	.	2	1	1	3
	5	7	4	1	4	5	5	4	4	4	4	3	.	2	2	2	2
	103	87	73	70	31	41	43	44	44	43	43	41	42	30	22	34	41
	123	100	121	126	35	34	35	36	39	36	38	41	37	30	29	35	37
	67	64	54	49	24	27	27	27	24	23	24	20	.	19	20	23	23
	46	41	34	30	17	21	21	22	22	22	23	20	42	15	14	17	21
	175	160	117	97	51	56	59	63	65	64	71	73	64	60	48	56	71
38.	847	789	779	832	81	94	115	137	172	192	226	233	225	212	191	214	221
	172	142	112	121	23	29	30	40	45	47	53	55	52	46	38	46	51
	675	647	667	711	58	65	85	97	127	145	173	178	173	166	153	168	170
39.	213	160	144	147	39	40	44	47	49	60	69	75	73	64	53	74	85
40.	435	401	387	372	62	73	84	89	103	108	121	138	126	118	119	149	152
41.	326	313	363	401	45	45	45	49	55	65	78	84	81	80	78	113	124
42.	468	459	347	308	81	82	94	96	97	105	126	133	127	120	112	147	152
43.	512	447	381	451	22	22	28	30	32	31	35	40	34	33	32	33	32
44.	910	806	786	796	148	150	154	160	175	188	206	217	209	202	217	259	267
	70	53	35	26	29	31	31	28	29	29	27	28	21	18	17	20	19
	586	569	611	629	56	53	57	61	74	87	103	112	140	114	140	166	173
	69	46	37	42	19	20	20	21	24	24	25	26	.	22	19	25	27
	103	68	62	47	28	30	30	33	31	31	31	31	28	29	27	29	30
	82	70	41	52	16	16	16	17	17	17	20	20	20	19	14	19	18
45.	826	716	641	661	121	124	130	132	146	153	184	207	208	203	198	232	234
46.	119	91	64	57	44	44	45	45	47	50	52	55	40	41	31	41	44
47.	1711	1547	1461	1510	402	433	456	469	476	482	528	551	474	450	419	507	531
	46	41	28	36	15	16	16	16	15	15	15	15	.	13	11	9	11
	29	20	19	15	21	23	23	22	23	23	23	25	.	13	6	15	11
	.	.	.	28	4	8	8	8	9	9	9	10
	73	47	32	34	17	20	21	21	23	23	24	24	.	23	18	20	21

Poř. č. obce	Obec, část obce	Prv. pís. zmínka	Výměra v ha	Počet obyvatel								
				1869	1880	1890	1900	1910	1921	1930	1950	1961
	5. Kněžmost	1318		969	975	921	898	869	854	882	648	725
	6. Koprník	1391		115	129	122	130	134	126	114	97	80
	7. Litkovice	1363		147	162	144	164	168	156	157	108	101
	8. Malobratřice	1354		258	245	231	185	202	218	178	139	131
	9. Násedlnice	1398		227	209	202	197	161	204	195	105	101
	10. Solec	1323		147	138	133	138	119	120	97	54	64
	11. Soleček	1383		108	108	107	82	92	121	107	58	40
	12. Srbsko	1543		106	125	121	110	126	113	106	96	68
	13. Suhrovice	1551		211	174	180	158	155	199	140	135	137
	14. Úhelnice	1395		138	131	139	128	140	134	126	118	104
	15. Žantov	1390		124	120	127	98	109	129	100	88	79
48.	Kobylnice	1227	210	165	163	151	142	160	150	147	94	83
49.	Kochánky	1547	877	814	819	826	832	820	873	830	612	613
50.	Kolomuty	1297	227	162	155	169	156	154	164	177	147	150
51.	Koryta	1225	166	241	252	246	242	197	195	186	136	137
52.	Kosmonosy	.	1133	2758	2810	2852	3594	4211	3782	4660	3992	3863
	1. Horní Stakory	1325		317	341	343	314	295	310	314	275	266
	2. Kosmonosy	1186		2441	2469	2509	3280	3916	3472	4346	3717	3597
53.	Kosořice	1347	633	337	433	423	425	501	499	493	441	417
54.	Kostelní Hlavno	1189	684	609	606	590	621	723	683	591	493	472
55.	Košátky	1365	548	380	365	365	336	313	330	358	312	384
56.	Kováň	1219	163	206	253	257	293	283	260	285	217	220
57.	Kovanec	1546	377	255	277	295	309	300	294	310	175	201
58.	Krásná Ves	1388	443	257	291	304	322	363	345	301	221	197
59.	Krnsko	.	562	628	637	616	691	739	794	820	690	744
	1. Krnsko	1360		474	484	462	546	596	649	707	589	640
	2. Řehnice	1319		154	153	154	145	143	145	113	101	104
60.	Kropáčova Vrutice	.	2408	1676	2004	1896	1993	2083	2011	1924	1382	1285
	1. Kojovice	1544		173	145	154	141	182	149	150	105	96
	2. Kropáčova Vrutice	1385		605	761	631	701	641	674	603	434	410
	3. Krpy	1352		473	640	639	632	700	643	589	429	382
	4. Střížovice	1386		170	209	186	167	187	189	253	232	217
	5. Sušno	1331		255	249	286	352	373	356	329	182	180
61.	Ledce	1383	865	391	366	360	366	399	390	398	303	314
62.	Lhotky	.	543	311	317	324	329	344	319	299	203	198
	1. Lhotky	1406		257	269	270	274	292	281	256	174	165
	2. Řehnice	1447		54	48	54	55	52	38	43	29	33
63.	Lipník	1338	935	570	666	731	705	801	830	809	235	325
64.	Loukov	1352	589	373	539	516	485	486	440	444	442	416
65.	Loukovec	.	286	505	467	477	473	522	448	459	346	336
	1. Hubálov	1545		112	94	96	94	122	107	119	88	76
	2. Loukovec	1225		393	373	381	379	400	341	340	258	260
66.	Luštěnice	.	1478	814	985	1061	1190	1230	1242	1248	1180	1274
	1. Luštěnice	1268		631	756	824	913	943	954	965	977	1078
	2. Voděrády	1362		183	229	237	277	287	288	283	203	196
	3. Zelená
67.	Mečeříž	1046	706	527	662	604	649	709	684	670	521	521
68.	Mladá Boleslav	.	2895	11003	12249	14452	17017	20640	21425	24488	23204	26021
	1. Bezděčín	1545		136	116	113	111	133	177	211	219	209
	2. Čejetice	1255		230	295	289	349	446	428	771	793	738
	3. Čejetičky	1255		305	481	554	819	1061	1037	952	956	1039
	4. Debrž	1352		550	645	789	980	1202	1216	1616	1121	1109
	5. Chrást	1295		231	184	182	189	200	178	179	265	197
	6. Jemníky	1255		171	177	196	224	220	218	207	160	153
	7. Michalovice	1281		61	34	99	82	77	93	84	60	75
	8. Mladá Boleslav I	1052		8777	9749	3184	3374	3209	17370	1857	19111	22011
	9. Mladá Boleslav II	.		.	.	2317	3310	4824	.	6680	.	.
	10. Mladá Boleslav III	.		.	.	3784	4440	5746	.	8421	.	.
	11. Mladá Boleslav IV	.		.	.	2315	2465	2707	.	2306	.	.
	12. Podchlumí	469	.	.
	13. Podlázky	1576		542	568	630	674	815	708	735	519	490
69.	Mnichovo Hradiště	.	3433	5493	6042	5918	6080	6372	6393	6424	5733	6706
	1. Dneboh	1395		211	226	194	189	192	205	205	147	170
	2. Dobrá Voda	1400		133	106	102	99	95	95	112	71	71
	3. Hněvousice	1400		88	113	124	100	98	126	96	74	46
	4. Hořkovice	1400		267	251	283	289	276	270	248	171	200
	5. Hradec	1543		55	58	46	39	45	43	43	31	142
	6. Kruhy	1675		146	159	137	134	131	129	110	95	.

Kraj Středočeský

Okres Mladá Boleslav

Poř. č. obce	Počet obyvatel				Počet domů												
	1970	1980	1991	2001	1869	1880	1890	1900	1910	1921	1930	1950	1961	1970	1980	1991	2001
	755	720	807	867	130	140	151	153	154	156	186	181	248	171	172	215	228
	74	60	44	67	21	23	24	27	27	26	27	26	52	26	22	26	25
	82	61	43	40	17	22	25	25	24	25	28	24	46	21	18	21	25
	106	107	105	89	36	35	36	36	35	37	41	42	78	30	32	40	40
	94	95	74	87	24	25	27	27	27	28	30	32	.	26	23	29	29
	59	48	29	26	21	22	23	24	25	25	26	22	.	17	16	16	17
	46	44	42	31	6	7	6	7	6	7	9	11	.	9	10	11	11
	53	47	29	26	19	23	24	25	26	25	26	26	21	16	16	16	19
	119	106	95	64	30	27	29	30	30	30	30	65	.	34	30	35	29
	97	85	68	60	22	22	23	28	31	30	31	35	29	27	22	31	32
	78	66	46	40	19	20	20	20	21	23	23	23	.	24	23	23	23
48.	73	59	54	68	22	23	26	27	30	30	36	35	30	25	17	24	31
49.	530	448	392	383	113	115	129	134	147	164	192	195	182	163	151	184	186
50.	154	167	163	175	26	26	30	29	31	32	40	47	46	46	46	58	61
51.	116	90	67	65	41	41	42	42	41	40	38	42	39	35	32	37	39
52.	3224	3768	3557	3885	254	269	283	298	391	416	566	686	661	674	745	869	978
	251	235	219	265	47	47	49	51	49	52	61	72	71	73	64	85	91
	2973	3533	3338	3620	207	222	234	247	342	364	505	614	590	601	681	784	887
53.	369	371	358	375	37	41	57	61	78	83	111	119	108	104	101	116	124
54.	445	414	327	355	73	85	92	101	114	128	138	149	135	131	129	149	151
55.	307	326	238	138	44	44	53	54	53	51	73	80	74	71	69	87	89
56.	177	149	122	143	35	37	39	42	47	48	54	57	56	52	44	54	58
57.	170	156	139	130	37	41	43	48	51	50	59	62	53	49	46	60	61
58.	181	192	199	196	44	45	45	47	49	48	54	56	53	48	47	60	67
59.	616	537	451	521	93	94	104	107	106	111	136	154	139	132	122	146	171
	533	478	408	466	66	67	75	78	80	85	107	118	112	106	104	122	144
	83	59	43	55	27	27	29	29	26	26	29	36	27	26	18	24	27
60.	1072	863	724	739	234	272	304	319	325	337	377	387	350	332	288	349	352
	91	79	54	49	27	27	32	31	33	33	34	34	28	28	24	31	32
	335	279	242	277	65	75	79	90	82	90	90	94	133	80	76	90	90
	315	221	150	144	85	104	114	115	126	126	134	134	120	115	91	116	118
	187	153	153	162	24	30	32	33	32	35	59	69	69	69	58	71	71
	144	131	125	107	33	36	47	50	52	53	60	56	.	40	39	41	41
61.	286	309	336	302	52	55	58	62	77	80	92	108	97	91	90	123	128
62.	156	113	96	118	49	49	55	55	56	57	60	63	51	46	39	55	51
	136	100	81	100	40	40	46	46	47	48	50	54	51	39	33	46	43
	20	13	15	18	9	9	9	9	9	9	10	9	.	7	6	9	8
63.	300	248	220	227	91	110	119	121	146	150	178	61	77	77	65	82	85
64.	365	281	191	179	56	60	60	72	74	73	81	91	80	76	73	78	80
65.	319	293	252	271	77	77	77	76	84	92	102	104	96	88	76	100	102
	84	70	56	50	16	16	15	16	19	20	21	19	.	18	16	16	16
	235	223	196	221	61	61	62	60	65	72	81	85	96	70	60	84	86
66.	1116	858	818	1380	114	130	154	178	205	216	269	289	273	271	257	311	332
	952	736	721	938	87	99	120	138	160	168	210	226	273	218	214	254	261
	164	122	97	104	27	31	34	40	45	48	59	63	.	53	43	57	57
	.	.	.	338	14
67.	471	416	395	380	88	99	108	132	149	156	174	179	159	147	144	183	191
68.	31085	41226	43859	44255	812	890	958	1160	1449	1646	2511	3071	3142	3183	3340	3714	3846
	215	197	186	235	19	19	20	22	23	23	50	58	.	60	59	73	77
	719	678	736	923	28	32	35	39	44	49	104	138	.	158	179	241	294
	970	951	963	1047	35	48	56	73	87	85	107	172	.	196	221	272	282
	1012	875	753	825	39	45	58	81	118	137	219	251	.	249	244	268	291
	143	105	94	115	33	33	33	36	37	38	39	77	.	37	33	40	46
	123	68	67	73	29	36	37	40	43	46	48	51	.	42	31	43	41
	62	33	17	15	4	3	4	4	6	7	8	8	.	6	6	7	7
	1022	780	554	478	564	611	147	150	147	152	141	2184	3014	120	106	96	92
	12095	25814	30913	29961	.	.	141	191	267	329	529	.	.	795	1002	1160	1140
	12856	10307	8651	9355	.	.	227	289	402	502	820	.	.	1099	1052	1153	1181
	1162	930	570	799	.	.	133	148	166	168	211	.	.	202	219	183	212
	262	167	100	137	104	.	.	100	77	55	58
	444	321	255	292	61	63	67	87	109	110	131	132	128	119	111	123	125
69.	6920	8009	8435	8393	699	704	711	751	901	1026	1239	1400	1373	1427	1534	1781	1862
	167	140	143	144	32	32	34	36	38	41	43	46	42	42	39	54	61
	60	50	38	48	16	16	16	15	15	18	21	21	21	20	16	21	23
	48	10	16	18	5	4	5	6	6	6	8	7	.	9	5	3	4
	172	144	95	92	36	36	37	39	41	42	45	44	46	48	45	42	48
	25	21	9	6	10	10	10	10	10	11	11	11	.	8	6	8	7
	95	65	47	36	24	27	27	28	28	29	29	29	.	28	25	26	27

Poř. č. obce	Obec, část obce	Prv. pís. zmlínka	Výměra v ha	Počet obyvatel								
				1869	1880	1890	1900	1910	1921	1930	1950	1961
	7. Lhotice	1393		170	220	171	181	171	199	174	152	132
	8. Mnichovo Hradiště	1279		3199	3643	3601	3708	3984	3841	3990	3836	4703
	9. Olšina	1667		172	213	213	221	229	237	226	185	283
	10. Podolí	1400		238	223	221	254	274	279	237	150	138
	11. Sychrov	1654		315	319	313	281	213	209	214	175	181
	12. Veselá	1345		499	511	513	585	664	760	769	646	640
70.	Mohelnice nad Jizerou	.	267	388	261	270	233	279	288	247	153	175
	1. Mohelnice nad Jizerou	1352		304	207	211	190	232	240	204	124	145
	2. Podhora	1675		84	54	59	43	47	48	43	29	30
71.	Mukařov	.	1102	742	704	666	630	651	598	580	376	364
	1. Borovice	1400		200	180	181	155	181	168	171	96	83
	2. Mukařov	1352		344	314	292	291	297	260	259	190	225
	3. Vícmanov	1400		198	210	193	184	173	170	150	90	56
72.	Němčice	1338	292	169	188	197	191	252	257	270	216	233
73.	Nemyslovice	1292	503	284	317	352	371	328	362	339	200	215
74.	Nepřevázka	1340	604	427	479	470	513	471	470	455	357	368
75.	Neveklovice	1400	351	255	228	231	188	201	177	172	126	95
76.	Niměřice	.	425	731	882	822	790	814	713	645	449	539
	1. Dolní Cetno	1348		249	350	258	230	285	184	186	135	134
	2. Horní Cetno	1348		250	304	337	353	330	308	315	220	231
	3. Niměřice	1360		232	228	227	207	199	221	144	94	174
77.	Nová Telib	.	337	298	316	300	292	282	273	263	187	190
	1. Kladěrubby	1386		35	31	34	32	22	25	36	20	18
	2. Nová Telib	1378		263	285	266	260	260	248	227	167	172
78.	Nová Ves u Bakova	1608	367	273	266	330	473	475	435	395	346	334
79.	Obrubce	.	765	455	466	448	439	401	380	379	282	339
	1. Obora	1654		183	185	172	169	170	155	149	100	104
	2. Obrubce	1363		272	281	276	270	231	225	230	182	235
80.	Obruby	1408	448	394	401	402	394	379	369	396	317	309
81.	Pěčice	1290	877	384	401	444	468	425	463	443	334	323
82.	Pětikozy	1360	305	166	201	255	246	247	245	216	165	179
83.	Petkovy	.	560	340	326	302	276	298	290	270	259	309
	1. Čížovky	1382		66	74	64	65	75	81	62	42	38
	2. Petkovy	1393		274	252	238	211	223	209	208	217	271
84.	Písková Lhota	.	468	534	597	593	691	695	637	770	660	640
	1. Písková Lhota	1398		192	242	250	314	323	311	395	383	368
	2. Zámostí	1361		342	355	343	377	372	326	375	277	272
85.	Plazy	.	333	268	280	286	294	313	396	407	304	319
	1. Plazy	1322		160	182	191	196	232	308	300	227	242
	2. Valy	1406		108	98	95	98	81	88	107	77	77
86.	Plužná	1337	554	297	273	302	260	307	313	283	221	215
87.	Prodašice	1390	227	130	114	139	154	117	132	130	106	95
88.	Předměřice nad Jizerou	.	916	712	786	776	846	952	895	861	666	727
	1. Kačov	1844		60	74	68	72	116	103	111	57	72
	2. Předměřice nad Jizerou	1352		652	712	708	774	836	792	750	609	655
89.	Přepeře	1457	319	365	385	383	354	358	334	289	197	199
90.	Ptýrov	.	491	405	382	341	351	354	368	349	255	259
	1. Čihátka	1608		42	33	38	36	37	32	27	29	27
	2. Maníkovice	1345		139	123	120	113	93	99	100	76	76
	3. Ptýrov	1345		136	121	112	113	121	125	123	71	75
	4. Ptýrovec	1345		88	105	71	89	103	112	99	79	81
91.	Rabakov	1445	208	95	99	100	90	111	111	96	99	85
92.	Rohatsko	1542	192	251	249	250	235	262	262	247	206	206
93.	Rokyta	.	1062	790	744	705	718	745	726	753	437	384
	1. Dolní Rokyta	1356		405	365	351	350	357	370	384	221	231
	2. Horní Rokyta	1356		385	379	354	368	388	356	369	216	153
94.	Rokytovec	.	535	310	333	345	354	326	350	317	220	180
	1. Malé Horky	1360		72	72	81	71	72	70	72	55	47
	2. Rokytovec	1322		238	261	264	283	254	280	245	165	133
95.	Řepov	1790	237	192	204	227	437	489	534	615	497	528
96.	Řitonice	1352	166	205	201	195	153	165	159	151	110	115
97.	Sedlec	1227	501	239	270	244	340	384	397	444	290	283
98.	Semčice	1297	397	357	376	435	441	443	481	549	520	558
99.	Sezemice	.	440	321	309	287	304	273	289	265	209	196
	1. Jirsko 1. díl	1436		25	27	23	20	13	12	15	17	17
	2. Sezemice	1115		296	282	264	284	260	277	250	192	179
100.	Skalsko	1352	497	558	562	554	588	650	572	556	378	367
101.	Skorkov	.	1662	462	501	464	433	441	443	435	510	500

Kraj Středočeský

Okres Mladá Boleslav

Poř. č. obce	Počet obyvatel				Počet domů													
	1970	1980	1991	2001	1869	1880	1890	1900	1910	1921	1930	1950	1961	1970	1980	1991	2001	
	88	89	96	96	19	19	21	20	22	23	29	32	32	25	32	37	39	
	5092	6458	7091	6993	378	373	370	395	515	607	752	884	878	951	1098	1279	1318	
	218	211	181	184	27	30	32	36	39	42	48	56	51	47	41	50	51	
	131	97	85	102	30	31	31	34	47	45	49	48	77	38	35	44	46	
	156	126	113	109	54	55	55	53	45	45	48	53	57	42	37	43	43	
	668	598	521	565	68	71	73	79	95	117	156	169	169	169	155	174	195	
70.	144	109	81	77	57	41	42	43	46	50	50	50	48	40	39	44	46	
	123	92	67	68	44	32	33	34	37	39	39	39	48	32	30	35	37	
	21	17	14	9	13	9	9	9	9	11	11	11	.	8	9	9	9	
71.	295	230	174	171	113	116	120	121	118	117	123	123	97	90	79	106	106	
	76	74	49	39	29	29	29	31	31	32	32	31	.	26	19	25	25	
	149	106	93	95	50	51	51	50	48	49	54	55	97	44	42	56	55	
	70	50	32	37	34	36	40	40	39	36	37	37	.	20	18	25	26	
72.	189	166	153	136	28	31	31	32	42	52	58	63	59	57	55	62	61	
73.	181	136	127	139	43	43	44	51	53	56	63	62	54	48	41	58	58	
74.	332	294	277	321	54	58	61	66	69	70	98	107	101	98	90	109	118	
75.	66	40	27	33	39	39	39	40	39	39	40	40	34	28	22	37	38	
76.	471	369	265	256	90	95	105	112	104	112	123	139	118	103	98	121	124	
	144	89	63	126	22	23	25	27	27	28	28	29	.	21	24	27	28	
	171	140	106	82	31	34	37	40	41	44	59	71	.	55	51	64	65	
	156	140	96	48	37	38	43	45	36	40	36	39	118	27	23	30	31	
77.	168	170	149	153	44	47	49	51	54	54	59	57	52	46	46	61	61	
	5	7	6	6	5	5	5	5	5	5	5	4	.	2	2	3	3	
	163	163	143	147	39	42	44	46	49	49	54	53	52	44	44	58	58	
78.	315	298	221	236	31	31	36	44	52	59	72	82	82	83	80	91	97	
79.	291	263	225	181	61	66	69	70	75	76	80	80	80	83	75	90	91	
	81	79	64	50	26	28	29	29	30	31	33	30	.	28	26	30	31	
	210	184	161	131	35	38	40	41	45	45	47	50	80	55	49	60	60	
80.	256	232	214	201	51	57	67	78	79	81	99	104	85	77	75	110	112	
81.	267	209	151	141	48	53	54	63	66	69	84	90	87	82	68	89	87	
82.	144	94	74	75	26	27	32	34	37	37	36	40	36	35	32	38	39	
83.	270	231	213	202	49	51	51	53	54	55	59	68	80	72	77	95	98	
	28	15	9	10	10	12	12	14	15	15	15	15	.	9	9	14	12	
	242	216	204	192	39	39	39	39	39	40	44	53	80	63	68	81	86	
84.	609	499	492	539	81	85	93	108	113	114	164	172	169	171	157	198	208	
	389	349	364	409	31	33	33	44	52	50	86	96	169	102	101	126	137	
	220	150	128	130	50	52	60	64	61	64	78	76	.	69	56	72	71	
85.	300	287	335	358	43	47	51	55	62	67	77	78	89	84	87	102	117	
	218	230	280	296	27	29	32	36	43	48	55	58	89	62	69	78	92	
	82	57	55	62	16	18	19	19	19	19	22	20	.	22	18	24	25	
86.	197	185	183	188	49	48	53	54	58	58	62	65	59	59	51	65	66	
87.	73	96	100	84	19	23	24	24	24	26	29	32	26	22	24	29	26	
88.	706	646	628	597	96	114	129	143	170	175	177	207	210	207	191	246	241	
	70	40	25	15	6	9	9	11	13	14	17	17	.	18	13	18	19	
	636	606	603	582	90	105	120	132	157	161	160	190	210	189	178	228	222	
89.	191	176	145	116	54	59	62	64	70	69	71	69	58	51	45	60	59	
90.	220	200	161	152	55	58	56	57	60	64	71	77	73	65	61	74	79	
	17	20	15	13	6	6	6	6	6	6	6	6	.	6	6	6	6	
	71	53	53	50	19	19	19	18	18	20	22	24	.	24	20	26	25	
	70	67	46	43	17	18	16	18	19	19	20	22	73	17	15	19	21	
	62	60	47	46	13	15	15	15	17	19	23	25	.	18	20	23	27	
91.	68	51	31	29	19	19	19	21	22	21	21	27	24	20	21	26	25	
92.	190	170	143	139	39	45	49	51	60	57	64	62	57	57	51	60	63	
93.	258	235	182	192	145	147	149	152	146	148	155	124	95	72	62	88	117	
	145	146	116	121	72	72	72	74	71	73	72	61	95	40	35	48	60	
	113	89	66	71	73	75	77	78	75	75	83	63	.	32	27	40	57	
94.	166	144	120	124	47	47	47	50	52	51	56	57	51	47	42	60	59	
	41	23	16	12	13	13	13	13	14	14	16	15	.	15	10	14	14	
	125	121	104	112	34	34	34	37	38	37	40	42	51	32	32	46	45	
95.	503	528	545	552	32	35	41	51	69	87	115	134	128	130	136	165	173	
96.	92	87	76	69	31	30	31	32	31	31	33	33	30	28	30	37	36	
97.	293	196	180	179	32	36	42	51	61	70	85	86	76	79	60	82	56	
98.	585	497	453	488	44	45	50	56	64	76	113	127	129	133	127	148	149	
99.	166	142	108	103	47	49	51	49	51	55	60	62	56	49	42	59	61	
	14	15	11	11	4	4	4	4	4	4	4	4	.	4	4	4	4	
	152	127	97	92	43	45	47	45	47	51	56	58	56	45	38	55	57	
100.	337	298	310	371	76	80	81	82	100	102	108	107	101	89	92	114	127	
101.	472	419	331	357	72	79	81	82	88	102	116	253	143	135	130	157	169	

Poř. č. obce	Obec, část obce	Prv. pís. zmínka	Výměra v ha	Počet obyvatel								
				1869	1880	1890	1900	1910	1921	1930	1950	1961
	1. Otradovice	1547		136	166	154	112	132	127	129	217	187
	2. Podbrahy	1788		124	106	94	91	90	96	83	102	86
	3. Skorkov	1332		202	229	216	230	219	220	223	191	227
102.	Smilovice	.	1493	885	959	1043	1024	1148	1146	1190	974	935
	1. Bratronice	1383		121	127	128	136	164	161	138	95	97
	2. Rejšice	1255		285	327	334	335	395	382	430	336	323
	3. Smilovice	1388		170	190	248	241	241	247	248	220	218
	4. Újezd	1383		177	197	178	194	212	245	248	246	226
	5. Újezdec	1383		132	118	155	118	136	111	126	77	71
103.	Sojovice	1392	755	359	426	403	399	524	532	560	505	495
104.	Sovínky	1360	435	365	410	420	395	391	368	338	255	274
105.	Strašnov	1297	506	229	258	271	253	268	254	284	219	199
106.	Strážiště	.	480	427	410	379	338	351	320	320	328	199
	1. Kozmice	1400		171	162	148	119	130	121	135	95	80
	2. Strážiště	1400		256	248	231	219	221	199	185	233	119
107.	Strenice	1352	424	400	511	511	525	532	482	451	331	316
108.	Sudoměř	1348	708	224	207	239	247	278	284	281	172	169
109.	Sudovo Hlavno	1386	1341	559	589	580	530	602	658	568	502	472
110.	Sukorady	.	543	385	367	386	375	399	417	442	362	345
	1. Martinovice	1577		79	82	84	69	67	80	78	63	56
	2. Sukorady	1425		306	285	302	306	332	337	364	299	289
111.	Tuřice	.	484	417	398	389	357	365	378	357	299	311
	1. Sobětuchy	1488		116	129	117	106	106	110	114	81	87
	2. Tuřice	1194		301	269	272	251	259	268	243	218	224
112.	Ujkovice	1088	655	332	383	397	353	334	328	265	217	191
113.	Velké Všelisy	.	1448	845	961	986	1075	1063	1032	1007	621	697
	1. Krušiny	1834		69	65	63	59	59	53	47	42	34
	2. Malé Všelisy	1338		120	170	182	196	234	235	205	106	159
	3. Velké Všelisy	1338		435	471	474	579	507	486	493	291	298
	4. Zamachy	1293		221	255	267	241	263	258	262	182	206
114.	Veselice	1397	290	363	327	333	284	266	275	275	174	167
115.	Vinařice	1227	449	434	452	463	496	491	507	455	320	334
116.	Víneck	1352	442	343	362	371	426	449	480	538	401	402
117.	Vlkava	.	774	514	629	661	594	602	599	636	481	495
	1. Bor	1834		37	36	39	40	46	32	41	31	35
	2. Vlkava	1046		477	593	622	554	556	567	595	450	460
118.	Vrátno	1348	592	310	316	331	348	427	396	293	235	253
119.	Všejanya	.	940	567	732	797	746	840	931	986	865	865
	1. Vanovice	1380		259	364	350	358	433	521	580	505	498
	2. Všejanya	1382		308	368	447	388	407	410	406	360	367
120.	Zdětín	1186	794	357	481	517	585	648	690	738	563	598
121.	Žďár	.	1480	1296	1588	1569	1457	1533	1499	1623	1434	1387
	1. Břehy	1379		64	78	98	100	117	107	110	94	104
	2. Doubrava	1400		376	513	572	506	534	551	683	617	643
	3. Příhrazy	1720		72	66	59	70	60	70	57	80	43
	4. Skokovy	1543		86	86	66	77	93	73	78	55	53
	5. Žďár	1403		516	622	603	567	566	559	555	458	419
	6. Žehrov	1543		182	223	171	137	163	139	140	130	125
122.	Žerčice	1070	778	467	599	604	564	535	562	583	479	469
123.	Židněves	1255	450	423	421	405	405	417	418	400	370	347

Poznámky

- 1.1. V tom též Trenčín
- 1.2. Domy v roce 1961 viz Chudoplesy
- 1.3., 1.12. Domy v roce 1961 viz Horka
- 1.4. V tom též Studénka 1. díl, domy v roce 1961 v tom též Buda, Zájezd
- 1.5. Domy v roce 1961 v tom též Brejlov
- 1.6., 1.8., 1.11. Domy v roce 1961 viz Malá Bělá
- 1.7. Domy v roce 1961 v tom též Klokočka, Malý Rečkov, Velký Rečkov
- 1.9. Domy v roce 1961 viz Zviřetice
- 1.13. Domy v roce 1961 v tom též Podhradí
- 2.1. V tom též Podolí, rok 1961 až 1991 v tom též Vrchbělá, domy v roce 1961 v tom též Hlínoviště
- 2.2. V tom též Valdštynsko 1. díl
- 2.4. Domy v roce 1961 viz Bělá pod Bezdězem
- 2.5. V tom též Vazačka, rok 1961 až 1991 viz Bělá pod Bezdězem

- 3.1. V tom též Křemen, Podolec, rok 1961 v tom též Benátky nad Jizerou II, Benátky nad Jizerou III
- 3.2., 3.3. Rok 1961 viz Benátky nad Jizerou I
- 3.5. V tom též Dražický Mlýn
- 6.1. Domy v roce 1961 v tom též Dolánky
- 6.3. Domy v roce 1961 viz Bitouchov
- 7.1. Rok 1961 v tom též Žebice
- 7.2. Rok 1869 až 1950 viz Kluky, rok 1961 viz Boreč
- 8.1. Domy v roce 1961 v tom též Západov, Zásadka
- 8.3., 8.4. Domy v roce 1961 viz Boseň
9. V tom též Těšnov
- 10.1. Domy v roce 1961 v tom též Nová Ves, Zakopaná
- 10.2., 10.3. Domy v roce 1961 viz Branžež
- 12.1. Domy v roce 1961 v tom též Honsob
- 12.2. Domy v roce 1961 viz Březina
- 14.1. V tom též Valdštynsko 2. díl

Poř. č. obce	Počet obyvatel				Počet domů													
	1970	1980	1991	2001	1869	1880	1890	1900	1910	1921	1930	1950	1961	1970	1980	1991	2001	
	140	147	106	100	21	24	25	25	26	30	41	152	.	47	44	53	57	
	111	78	52	51	17	18	17	18	18	21	24	31	.	30	25	29	30	
	221	194	173	206	34	37	39	39	44	51	51	70	143	58	61	75	82	
102.	826	679	595	566	118	128	146	171	204	211	260	283	263	253	230	266	277	
	81	64	52	68	16	18	21	25	31	31	32	33	31	27	22	28	28	
	300	214	199	183	36	41	50	58	67	72	89	98	96	87	77	87	93	
	216	211	207	195	27	29	32	39	45	46	54	65	61	66	61	73	74	
	162	136	94	89	20	21	23	27	33	34	56	63	55	51	48	55	56	
	67	54	43	31	19	19	20	22	28	28	29	24	20	22	22	23	26	
103.	444	384	382	417	45	49	54	61	77	93	124	226	143	141	135	177	195	
104.	252	279	283	302	58	61	60	62	68	71	77	75	70	66	77	99	97	
105.	156	167	203	246	34	34	37	42	48	49	54	58	55	52	54	61	78	
106.	174	128	94	95	67	70	72	71	74	71	70	69	59	53	41	55	60	
	76	63	43	38	26	26	27	26	29	28	29	27	.	23	17	23	24	
	98	65	51	57	41	44	45	45	45	43	41	42	59	30	24	32	36	
107.	292	200	164	162	63	68	72	72	77	77	83	87	80	76	67	89	89	
108.	142	116	88	77	38	40	40	41	46	45	48	52	44	42	35	45	48	
109.	447	438	403	418	66	77	82	95	112	127	141	150	146	139	144	170	176	
110.	331	273	238	270	53	55	72	77	84	87	108	137	98	95	88	105	114	
	61	39	25	24	13	13	14	14	17	18	22	24	.	19	12	15	20	
	270	234	213	246	40	42	58	63	67	69	86	113	98	76	76	90	94	
111.	280	236	220	242	55	55	52	65	68	71	78	92	84	78	74	94	97	
	76	54	60	62	15	16	16	21	22	23	25	29	.	22	20	26	27	
	204	182	160	180	40	39	36	44	46	48	53	63	84	56	54	68	70	
112.	142	139	108	101	34	49	52	53	57	59	61	68	60	53	49	55	59	
113.	625	462	382	349	129	133	140	147	161	172	186	184	161	146	139	174	174	
	29	19	17	15	11	11	12	12	12	12	12	12	.	10	11	13	13	
	161	123	90	61	20	22	23	23	29	32	35	36	34	30	31	32	31	
	243	179	167	168	66	67	71	77	80	82	88	84	83	62	60	85	85	
	192	141	108	105	32	33	34	35	40	46	51	52	44	44	37	44	45	
114.	163	146	119	103	44	43	47	48	54	56	59	56	49	46	40	56	58	
115.	314	271	225	248	46	56	61	63	70	71	82	89	87	85	81	100	107	
116.	366	246	198	229	52	52	55	56	63	67	90	93	90	88	77	90	90	
117.	513	444	382	389	62	72	80	87	96	104	134	144	140	135	122	150	151	
	28	20	17	16	6	6	6	8	8	8	9	9	.	8	6	7	8	
	485	424	365	373	56	66	74	79	88	96	125	135	140	127	116	143	143	
118.	222	145	112	114	44	44	44	48	58	60	62	64	55	47	38	57	57	
119.	755	679	577	569	87	106	111	123	153	177	220	258	253	234	226	238	242	
	431	354	306	294	42	53	55	62	88	106	138	161	.	139	132	140	139	
	324	325	271	275	45	53	56	61	65	71	82	97	253	95	94	98	103	
120.	524	436	392	420	41	52	71	86	114	127	152	159	140	137	134	146	148	
121.	1324	1243	1206	1162	206	249	262	270	283	292	358	390	371	366	376	468	495	
	94	99	96	79	10	12	14	16	18	18	22	23	.	18	18	22	24	
	639	630	616	612	61	82	87	88	97	107	147	166	.	179	190	231	245	
	26	31	21	26	11	13	14	14	14	13	14	16	.	13	13	16	18	
	50	32	27	41	11	13	13	14	16	16	19	22	.	14	15	19	23	
	375	295	284	253	86	100	103	106	106	107	124	127	371	110	102	128	129	
	140	156	162	151	27	29	31	32	32	31	32	36	.	32	38	52	56	
122.	401	381	323	322	59	61	83	85	94	94	128	134	127	118	115	139	143	
123.	318	273	222	225	64	65	74	79	81	84	102	113	93	91	89	98	101	

19. V tom též Oujezd

22.1. V tom též Kamenice, Na Kamenici, domy v roce 1961
v tom též Kamenice

22.2. Domy v roce 1961 viz Dobšín

23.1. Domy v roce 1961 v tom též Svobodín

23.2. V tom též Zahradka, Záhumní Lhota

23.3. Domy v roce 1961 v tom též Ošovice, Střehom

23.4., 23.5. Domy v roce 1961 viz Horní Bousov

23.6. Domy v roce 1961 viz Bechov

27.1. V tom též Petkov

31.1. Domy v roce 1961 viz Horní Bukovina

31.2. Domy v roce 1961 v tom též Dolní Bukovina

37.1. Domy v roce 1961 viz Drahotice

37.2. Domy v roce 1961 viz Chocnějovice

37.3., 37.6. Domy v roce 1961 viz Rostkov

37.4. V tom též Červenice, Sovinka, domy v roce 1961 v tom též Buda

37.5. Rok 1961 až 2001 v tom též Podhora, domy v roce 1961
v tom též Buřínsko 1. díl

37.7. Rok 1869 až 1950 v tom též Podhora, domy v roce 1961
v tom též Buřínsko 2. díl, Ouč

37.8. V tom též Horní Mohelnice

42. V tom též Stránov

44.2. Domy v roce 1961 v tom též Spikaly

44.3. Domy v roce 1961 viz Katusice

45. V tom též Habr

46. Rok 1869 až 1950 v tom též Žebice

47.1., 47.15. Domy v roce 1961 viz Kněžmost

47.2. V tom též Kamenice, domy v roce 1961 viz Malobratřice

47.3. Rok 1869, obyvatelstvo v roce 1921,
rok 1950 až 1991 viz Suhrovice

47.4. Domy v roce 1961 viz Litkovic

47.5. Domy v roce 1961 v tom též Byčína, Suhrovice, Žantov

- 47.6. Domy v roce 1961 v tom též Násedlnice
47.7. Domy v roce 1961 v tom též Chlumín
47.8. Domy v roce 1961 v tom též Čížovka, Solec, Soleček
47.9. Domy v roce 1961 viz Koprník
47.10., 47.11. Domy v roce 1961 viz Malobratřice
47.13. Rok 1869, obyvatelstvo v roce 1921, rok 1950 až 1991
v tom též Drhleny, domy v roce 1961 viz Kněžmost
55. V tom Nové Košátky, Staré Košátky
60.2. Domy v roce 1961 v tom též Sušno
60.5. Domy v roce 1961 viz Kropáčova Vrutice
62.1. Domy v roce 1961 v tom též Řehnice
62.2. Domy v roce 1961 viz Lhotky
63. V tom též Radenice
65.1. Domy v roce 1961 viz Loukovec
65.2. Domy v roce 1961 v tom též Hubálov
66.1. V tom též Sanssouci, rok 1869 až 1991 v tom též Zelená,
domy v roce 1961 v tom též Voděřady
66.2. Domy v roce 1961 viz Luštěnice
66.3. Rok 1869 až 1991 viz Luštěnice
68.1., 68.2., 68.3., 68.4., 68.5., 68.6. Domy v roce 1961
viz Mladá Boleslav I
68.7. Domy v roce 1961 viz Podlázky
68.8. Rok 1869 až 1921, 1950 až 1961 v tom též Podchlumí,
rok 1869 až 1880, obyvatelstvo v roce 1921, rok 1950 až 1961
v tom též Mladá Boleslav II, Mladá Boleslav III,
Mladá Boleslav IV, domy v roce 1961 v tom též Bezděčín,
Čejetice, Čejetičky, Debř, Chrást, Jemníky
68.9., 68.10. Rok 1869 až 1880, obyvatelstvo v roce 1921,
rok 1950 až 1961 viz Mladá Boleslav I
68.11. V tom Pták, Rožatov, rok 1869 až 1880, obyvatelstvo
v roce 1921, rok 1950 až 1961 viz Mladá Boleslav I
68.12. Rok 1869 až 1921, 1950 až 1961 viz Mladá Boleslav I
68.13. Domy v roce 1961 v tom též Michalovice
69.3. Domy v roce 1961 viz Sychrov
69.5. Rok 1961 v tom též Kruhy, domy v roce 1961 viz Podolí
69.6. Rok 1961 viz Hradec
69.10. Domy v roce 1961 v tom též Hradec
69.11. Domy v roce 1961 v tom též Hněvousice
69.12. V tom též Haškov
70.1. Domy v roce 1961 v tom též Podhora
70.2. Domy v roce 1961 viz Mohelnice nad Jizerou
71.1., 71.3. Domy v roce 1961 viz Mukařov
71.2. Domy v roce 1961 v tom též Borovice, Vicmanov

- 76.1., 76.2. Domy v roce 1961 viz Niměřice
76.3. Domy v roce 1961 v tom též Dolní Cetno, Horní Cetno
77.1. Domy v roce 1961 viz Nová Telib
77.2. Domy v roce 1961 v tom též Kladěruby
79.1. Domy v roce 1961 viz Obrubce
79.2. Domy v roce 1961 v tom též Obora
83.1. Domy v roce 1961 viz Petkovy
83.2. Domy v roce 1961 v tom též Čížovky
84.1. Domy v roce 1961 v tom též Zámostí
84.2. Domy v roce 1961 viz Písková Lhota
85.1. Domy v roce 1961 v tom též Valy
85.2. Domy v roce 1961 viz Plazy
88.1. Domy v roce 1961 viz Předměřice nad Jizerou
88.2. Domy v roce 1961 v tom též Kačov
90.1., 90.2., 90.4. Domy v roce 1961 viz Ptýrov
90.3. Domy v roce 1961 v tom též Čihátka, Maníkovice, Ptýrovec
93.1. Domy v roce 1961 v tom též Horní Rokytá
93.2. Domy v roce 1961 viz Dolní Rokytá
94.1. Domy v roce 1961 viz Rokytovec
94.2. Domy v roce 1961 v tom též Malé Horky
99.1. Domy v roce 1961 viz Sezemice
99.2. Domy v roce 1961 v tom též Jirsko 1. díl
101.1., 101.2. Domy v roce 1961 viz Skorkov
101.3. Domy v roce 1961 v tom též Otradovice, Podbrahy
106.1. Domy v roce 1961 viz Strážiště
106.2. Domy v roce 1961 v tom též Kozmice
107. V tom též Veliké Horky
110.1. Domy v roce 1961 viz Sukorady
110.2. Domy v roce 1961 v tom též Martinovice
111.1. Domy v roce 1961 viz Tuřice
111.2. Domy v roce 1961 v tom též Sobětuchy
113.1. Domy v roce 1961 viz Velké Všelisy
113.3. Domy v roce 1961 v tom též Krušiny
113.4. V tom též Zamašky
114. V tom též Na Lhotkách
117.1. Domy v roce 1961 viz Vlka
117.2. Domy v roce 1961 v tom též Bor
119.1. Domy v roce 1961 viz Všejanya
119.2. Domy v roce 1961 v tom též Vanovice
121.1., 121.2., 121.3., 121.4., 121.6. Domy v roce 1961 viz Žďár
121.5. Domy v roce 1961 v tom též Břehy, Doubrava,
Přihrazy, Skokovy, Žehrov

Poř. č. obce	Obec, část obce	Prv. pís. zmínka	Výměra v ha	Počet obyvatel								
				1869	1880	1890	1900	1910	1921	1930	1950	1961
	Okres celkem		87605	75370	87102	90018	91210	96697	100019	104458	96643	96393
1.	Běrunice	.	2673	1814	1871	2061	2125	2090	1911	1788	1357	1365
	1. Běrunice	1354		677	700	765	909	908	805	742	595	579
	2. Běruničky	1395		185	204	226	212	201	230	211	148	153
	3. Slibovice	1365		215	234	290	217	165	142	143	97	106
	4. Velké Výkleky	1369		468	423	459	485	491	462	401	333	339
	5. Vlkov nad Lesy	1369		269	310	321	302	325	272	291	184	188
2.	Bobnice	.	994	763	915	983	1078	1100	1129	1255	940	979
	1. Bobnice	1376		499	589	651	702	652	666	826	603	651
	2. Kovansko	1785		264	326	332	376	448	463	429	337	328
3.	Bříství	.	360	352	370	406	497	518	554	548	380	374
4.	Budiměřice	.	802	572	667	786	868	978	961	913	687	663
	1. Budiměřice	1374		211	258	297	296	376	362	372	302	475
	2. Rašovice	1361		221	263	272	301	309	318	299	211	188
	3. Šlotava	1654		140	146	217	271	293	281	242	174	.
5.	Černíky	.	1293	388	250	320	325	270	276	284	306	189
6.	Čilec	.	1398	460	228	312	313	313	350	357	377	317
7.	Činěves	.	1294	1443	944	1085	1088	1101	1200	1158	1065	773
8.	Dlouhopolsko	.	1395	209	301	402	443	481	569	535	501	405
9.	Dobšice	.	1379	668	480	528	514	487	485	498	472	384
10.	Dvory	.	680	353	478	556	608	584	744	766	597	666
	1. Dvory	1553		288	327	391	381	369	496	565	424	428
	2. Veleliby	1223		65	151	165	227	215	248	201	173	238
11.	Dymokury	.	1465	1264	1744	1664	1672	1737	1715	1634	1356	1228
	1. Černá Hora	1748		140	139	118	129	115	126	113	116	114
	2. Dymokury	1249		884	1310	1275	1301	1374	1335	1265	1032	903
	3. Svidnice	1436		240	295	271	242	248	254	256	208	211
12.	Hořany	.	1282	380	266	306	385	386	411	383	426	301
13.	Hořátev	.	1384	717	448	489	545	514	554	682	721	659
14.	Hradčany	.	1790	382	678	712	693	732	701	741	629	449
15.	Hradištko	.	1088	1825	451	453	459	514	527	504	501	618
16.	Hrubý Jeseník	.	1088	649	831	900	890	805	832	805	770	599
17.	Chleby	.	959	677	664	716	760	679	707	708	499	503
	1. Draho	1790		117	128	118	122	111	98	97	79	60
	2. Chleby	1292		560	536	598	638	568	609	611	420	443
18.	Choťánky	.	1651	403	376	402	385	419	484	495	480	434
19.	Chotěšice	.	2251	1381	1582	1515	1504	1554	1442	1368	974	844
	1. Břístev	1320		259	292	261	257	223	227	206	138	109
	2. Chotěšice	1199		596	699	674	661	718	665	608	432	389
	3. Malá Strana	1528		113	122	111	120	117	98	106	77	65
	4. Nouzov	1583		275	314	309	309	331	299	312	218	183
	5. Nová Ves	1590		138	155	160	157	165	153	136	109	98
20.	Choťovice	.	1357	906	482	540	502	539	613	591	517	379
21.	Chrást	.	1345	493	322	449	520	538	608	609	646	657
22.	Chroustov	.	745	648	806	797	711	729	635	581	441	385
	1. Dvořiště	1436		174	191	186	180	190	176	164	96	98
	2. Chroustov	1369		474	615	611	531	539	459	417	345	287
23.	Jíkev	.	1323	919	708	813	831	851	840	830	722	587
24.	Jiřice	.	1479	838	272	312	334	392	450	460	428	174
25.	Jizbice	.	531	369	490	503	497	504	486	479	437	444
	1. Jizbice	1223		238	272	250	256	250	229	241	184	177
	2. Zavadilka	1720		131	218	253	241	254	257	238	253	267
26.	Kamenné Zboží	.	1495	464	309	420	484	610	695	679	768	664
27.	Kněžice	.	1958	1384	1495	1495	1406	1464	1447	1356	988	875
	1. Dubečno	1372		321	343	328	276	305	293	273	179	166
	2. Kněžice	1295		807	879	890	834	882	864	812	597	539
	3. Osek	1436		256	273	277	296	277	290	271	212	170
28.	Kněžičky	.	1390	1187	410	381	401	437	512	456	418	356
29.	Kolaje	.	1790	159	237	305	282	291	279	285	270	179
30.	Kostelní Lhota	.	1354	866	805	830	833	816	919	938	953	836
31.	Kostomlátky	.	574	519	582	548	541	566	561	505	383	398
	1. Doubrava	1720		162	180	172	151	180	180	183	142	150
	2. Kostomlátky	1495		357	402	376	390	386	381	322	241	248
32.	Kostomlaty nad Labem	.	1805	1593	1812	1913	1781	1718	1906	2040	1912	1857
	1. Hronětice	1545		383	484	524	484	380	410	358	305	274
	2. Kostomlaty nad Labem	1223		633	726	794	741	816	947	1135	1131	1318
	3. Lány	1545		326	334	340	320	276	289	249	192	.

Poř. č. obce	Počet obyvatel				Počet domů													
	1970	1980	1991	2001	1869	1880	1890	1900	1910	1921	1930	1950	1961	1970	1980	1991	2001	
	91935	87885	82714	84132	10408	11929	12675	13738	15846	17131	21528	24696	23544	22924	22136	25833	27017	
1.	1262	1067	909	877	212	236	242	275	311	320	387	391	371	354	333	390	400	
	528	469	462	445	92	100	106	130	142	146	172	180	207	162	147	179	183	
	148	117	83	76	18	21	21	22	30	31	41	40	.	38	34	36	36	
	108	79	59	50	18	18	20	20	20	20	28	26	27	28	24	28	27	
	310	276	224	226	56	59	57	59	76	80	93	90	87	81	89	96	97	
	168	126	81	80	28	38	38	44	43	43	53	55	50	45	39	51	57	
2.	908	821	736	724	104	125	134	146	166	180	258	278	269	265	249	292	295	
	617	542	512	517	67	78	82	89	87	90	151	165	163	161	153	177	179	
	291	279	224	207	37	47	52	57	79	90	107	113	106	104	96	115	116	
3.	353	302	269	273	43	55	63	87	112	118	130	131	117	117	108	127	140	
4.	654	621	536	558	78	93	104	113	143	164	200	208	194	196	188	218	227	
	308	286	255	261	29	35	40	42	55	64	93	99	143	100	95	108	112	
	194	173	160	166	29	37	38	40	48	53	60	61	51	52	49	57	60	
	152	162	121	131	20	21	26	31	40	47	47	48	.	44	44	53	55	
5.	162	150	125	96	28	33	35	34	35	40	63	63	57	54	47	59	60	
6.	296	281	223	193	32	37	40	44	60	58	79	94	92	90	83	99	102	
7.	680	615	518	475	147	175	184	190	229	244	271	281	258	239	211	257	251	
8.	399	343	253	229	46	65	75	84	104	108	116	123	117	120	113	125	126	
9.	319	282	220	186	45	60	60	65	75	70	87	123	114	114	98	120	118	
10.	675	641	539	531	45	62	57	66	75	111	150	159	160	168	172	177	188	
	443	414	371	356	38	52	44	45	50	85	115	124	160	124	128	138	142	
	232	227	168	175	7	10	13	21	25	26	35	35	.	44	44	39	46	
11.	1087	901	798	762	180	227	245	254	275	286	338	369	346	314	282	344	364	
	95	64	36	37	21	23	24	24	25	26	29	34	32	31	22	30	34	
	820	720	676	655	118	155	171	178	195	202	247	268	251	231	218	264	275	
	172	117	86	70	41	49	50	52	55	58	62	67	63	52	42	50	55	
12.	177	144	96	96	31	34	36	41	51	54	73	77	69	61	45	64	63	
13.	642	615	527	611	69	73	80	86	100	109	155	196	185	178	177	193	231	
14.	337	284	243	235	97	109	115	120	126	131	153	159	147	134	110	149	160	
15.	602	521	466	427	74	77	80	93	100	102	122	322	215	186	169	178	218	
16.	524	515	497	512	134	140	145	148	175	179	199	216	199	189	172	208	220	
17.	462	399	326	339	84	88	91	104	109	115	161	170	153	144	121	145	146	
	50	41	28	21	18	18	18	19	19	18	23	25	.	20	14	19	20	
	412	358	298	318	66	70	73	85	90	97	138	145	153	124	107	126	126	
18.	441	448	392	406	49	52	65	74	88	93	114	129	130	137	141	156	162	
19.	653	497	378	315	203	226	227	244	275	280	311	316	275	240	188	266	272	
	76	48	35	32	41	41	41	43	48	48	52	52	42	33	20	39	39	
	314	263	204	177	83	97	98	104	120	124	132	138	118	110	89	114	119	
	62	43	38	26	18	20	19	21	20	22	25	24	21	20	16	21	20	
	130	89	77	64	35	39	39	44	52	52	66	70	65	50	40	62	63	
	71	54	24	16	26	29	30	32	35	34	36	32	29	27	23	30	31	
20.	300	244	200	172	68	79	80	88	107	109	123	124	111	103	87	116	118	
21.	619	508	429	467	43	63	76	87	105	107	152	172	172	168	163	189	204	
22.	282	241	222	201	93	124	125	127	131	134	138	149	129	115	93	140	135	
	73	36	27	19	29	33	33	34	35	37	38	38	31	29	16	28	28	
	209	205	195	182	64	91	92	93	96	97	100	111	98	86	77	112	107	
23.	474	405	314	304	99	115	125	139	141	157	181	176	167	161	150	162	174	
24.	178	166	130	135	47	56	69	80	94	98	105	53	47	48	53	56	68	
25.	412	331	293	289	58	84	87	91	103	111	121	135	137	131	108	143	166	
	162	137	124	121	37	48	45	48	52	56	60	63	137	57	43	61	80	
	250	194	169	168	21	36	42	43	51	55	61	72	.	74	65	82	86	
26.	576	575	498	507	49	63	63	82	112	121	178	191	188	184	179	193	203	
27.	706	610	537	485	229	250	254	263	282	294	313	330	289	241	217	272	286	
	101	81	62	34	53	58	58	59	63	63	65	67	55	38	34	41	50	
	471	430	387	386	128	142	145	151	163	170	184	193	177	150	140	173	176	
	134	99	88	65	48	50	51	53	56	61	64	70	57	53	43	58	60	
28.	294	235	204	183	46	50	53	67	75	75	90	91	92	82	77	94	96	
29.	150	128	102	90	39	52	57	61	62	62	63	63	61	54	44	64	63	
30.	832	767	715	724	110	129	132	143	166	187	223	256	245	239	246	279	301	
31.	359	339	250	227	88	86	87	94	100	107	121	135	130	118	111	134	141	
	133	105	70	61	29	30	30	31	33	36	43	51	50	49	42	47	48	
	226																	

Poř. č. obce	Obec, část obce	Prv. pís. zmlínka	Výměra v ha	Počet obyvatel								
				1869	1880	1890	1900	1910	1921	1930	1950	1961
	4. Rozkoš	1720		120	126	124	106	108	124	157	168	168
	5. Vápensko	1720		131	142	131	130	138	136	141	116	97
33.	Košík	.	1469	1112	1205	1188	1109	1071	1019	924	672	614
	1. Doubravany	1318		348	370	365	350	303	273	283	209	187
	2. Košík	1420		346	435	428	367	403	426	369	262	246
	3. Sovolusky	1541		96	88	92	96	83	70	53	32	27
	4. Tuchom	1360		322	312	303	296	282	250	219	169	154
34.	Kounice	1257	1129	1339	1443	1457	1308	1306	1208	1331	1051	1059
35.	Kouty	1345	559	315	357	436	469	449	433	482	394	376
36.	Kovanice	.	808	912	887	927	950	956	992	914	750	746
	1. Chvalovice	1390		355	322	307	324	379	373	342	269	266
	2. Kovanice	1266		557	565	620	626	577	619	572	481	480
37.	Krchleby	1374	814	673	720	821	807	830	858	817	702	753
38.	Křečkov	1345	513	301	382	425	435	488	502	524	493	473
39.	Křínec	.	2584	2322	2674	2647	2431	2467	2431	2222	1797	1825
	1. Bošín	1352		300	327	314	298	293	271	222	179	163
	2. Křínec	1352		1054	1233	1124	1080	1055	1046	1036	915	1195
	3. Mečič	1323		197	210	224	207	232	237	198	125	132
	4. Nové Zámky	1543		167	300	300	228	235	244	208	163	135
	5. Sovenice	1223		386	411	435	380	381	348	314	227	200
	6. Zábřdovice	1325		218	193	250	238	271	285	244	188	.
40.	Libice nad Cidlinou	1108	996	657	824	842	953	1081	1136	1239	1237	1500
41.	Loučeň	.	1901	1547	1685	1608	1642	1584	1497	1407	1302	1267
	1. Loučeň	1223		929	1056	957	978	908	822	788	808	762
	2. Patřín	1397		275	310	327	308	319	325	317	285	307
	3. Studce	1384		264	257	267	283	288	283	252	167	165
	4. Studečky	1419		79	62	57	73	69	67	50	42	33
42.	Lysá nad Labem	.	3365	4177	4749	4663	4943	5376	5977	7863	7907	8902
	1. Byšičky	1546		197	195	205	198	174	197	161	146	135
	2. Dvorce	1799		186	206	201	227	257	284	298	286	271
	3. Litol	1293		344	492	526	528	660	722	1196	1418	1494
	4. Lysá nad Labem	10.st.		3450	3856	3731	3990	4285	4774	6208	6057	7002
43.	Mcely	1252	1340	845	933	857	745	731	840	775	569	582
44.	Městec Králové	.	1988	2628	2908	2899	2823	3002	3292	3444	3098	3095
	1. Městec Králové	1300		2207	2459	2475	2406	2603	2865	3040	2763	2766
	2. Nový	1815		221	197	205	207	179	182	168	149	177
	3. Vinice	1654		200	252	219	210	220	245	236	186	152
45.	Milčice	1294	651	369	376	381	331	363	372	376	311	363
46.	Milovice	.	2832	1597	1882	2070	1911	1732	2868	4720	5878	3872
	1. Benátecká Vrutice	1244		580	639	671	652	703	677	616	327	366
	2. Boží Dar
	3. Milovice	1396		1017	1243	1399	1259	1029	2191	4104	5551	3162
	4. Mladá	1369		344
47.	Netřebice	1186	560	304	405	463	481	468	466	441	324	320
48.	Nový Dvůr	1790	247	187	191	185	181	188	177	161	122	100
49.	Nymburk	.	2053	3475	5858	7057	8212	10886	11853	12538	11914	12585
	1. Drahelice	1088		351	404	398	369	717	724	646	580	585
	2. Nymburk	1219		3124	5454	6659	7843	10169	11129	11892	11334	12000
50.	Odřepsy	1227	613	509	566	579	571	571	573	518	404	363
51.	Okřínek	.	559	394	461	512	490	448	468	475	340	309
	1. Okřínek	1790		234	322	354	357	341	355	349	268	236
	2. Srbce	1413		160	139	158	133	107	113	126	72	73
52.	Opočnice	1223	1092	825	955	960	914	951	894	791	662	654
53.	Opolany	.	1222	1225	1385	1386	1478	1530	1580	1477	1226	1210
	1. Kanín	1227		362	396	405	421	429	455	431	370	345
	2. Opolánky	1790		218	252	238	231	229	240	223	192	236
	3. Opolany	1227		586	614	615	706	752	735	662	524	504
	4. Oškobrň	1352		59	123	128	120	120	150	161	140	125
54.	Oseček	1227	489	250	317	299	286	322	332	305	262	255
55.	Oskořínec	1451	562	969	1074	1061	830	827	876	764	710	703
56.	Ostrá	.	1106	585	674	671	640	675	768	662	647	651
	1. Ostrá	1503		446	543	551	532	573	656	577	530	546
	2. Šnepov	1748		139	131	120	108	102	112	85	117	105
57.	Pátek	1345	691	406	460	494	518	605	630	618	573	519
58.	Písková Lhota	1553	643	670	673	701	660	619	620	624	531	493
59.	Písty	1338	174	214	231	248	250	279	315	313	402	400
60.	Pňov-Předhradí	.	941	721	864	954	963	981	1004	923	799	797
	1. Klípec	1790		178	236	247	236	267	264	205	200	.

Kraj Středočeský

Okres Nymburk

Poř. č. obce	Počet obyvatel				Počet domů													
	1970	1980	1991	2001	1869	1880	1890	1900	1910	1921	1930	1950	1961	1970	1980	1991	2001	
	149	138	112	103	17	17	17	17	19	20	32	42	.	44	41	45	44	
	97	69	59	43	21	22	21	24	26	26	30	35	.	30	29	30	31	
33.	536	463	400	340	159	187	225	209	246	257	264	262	213	189	169	219	233	
	156	107	80	70	55	61	74	65	76	76	78	79	62	50	42	54	57	
	243	247	240	190	53	67	78	73	90	99	101	98	85	81	74	93	98	
	22	15	7	5	11	14	18	17	20	21	24	22	11	9	10	17	20	
	115	94	73	75	40	45	55	54	60	61	61	63	55	49	43	55	58	
34.	1024	995	954	955	148	159	165	167	188	187	263	279	276	285	298	349	369	
35.	314	303	270	235	43	56	61	66	74	82	108	119	109	103	94	113	119	
36.	659	690	672	720	151	157	157	166	187	195	210	224	211	208	204	247	263	
	234	245	226	247	50	53	54	59	71	77	79	85	79	77	74	91	95	
	425	445	446	473	101	104	103	107	116	118	131	139	132	131	130	156	168	
37.	729	753	716	713	96	114	123	125	139	157	193	216	212	203	219	264	275	
38.	376	373	346	346	43	56	62	62	88	93	119	137	130	131	130	145	150	
39.	1657	1614	1394	1364	356	378	401	418	434	453	516	568	536	499	498	587	598	
	147	108	66	62	50	50	53	55	61	63	61	64	53	49	39	50	53	
	936	1057	995	986	162	170	178	186	187	191	231	268	327	262	301	343	350	
	112	104	85	77	34	37	38	39	43	51	53	51	42	42	39	45	45	
	112	53	34	26	22	32	34	33	37	38	49	48	45	38	26	38	39	
	175	126	89	86	54	54	56	61	60	64	69	82	69	60	47	57	57	
	175	166	125	127	34	35	42	44	46	46	53	55	.	48	46	54	54	
40.	1419	1390	1313	1294	90	117	132	152	176	191	275	341	362	362	390	443	465	
41.	1123	1179	1052	1081	215	247	253	277	291	321	358	444	373	372	385	501	552	
	667	784	759	765	120	136	149	160	165	182	201	233	306	222	249	325	366	
	267	245	199	233	43	51	50	53	64	75	84	135	.	87	85	103	114	
	158	134	88	71	42	50	46	54	52	56	62	64	67	56	46	61	64	
	31	16	6	12	10	10	8	10	10	8	11	12	.	7	5	12	8	
42.	9811	9113	8450	8208	598	668	705	771	950	1023	1571	1963	1954	1983	1913	2155	2201	
	113	85	57	55	25	27	27	27	29	30	36	45	.	32	30	40	38	
	223	194	131	122	30	34	38	46	55	60	72	83	.	77	66	69	70	
	1375	1338	1441	1450	56	79	83	91	130	156	275	419	.	401	380	458	471	
	8100	7496	6821	6581	487	528	557	607	736	777	1188	1416	1954	1473	1437	1588	1622	
43.	506	430	420	383	115	122	123	128	153	166	186	192	175	156	135	183	203	
44.	2925	2973	3022	2920	385	402	416	433	491	549	727	811	784	776	792	932	975	
	2681	2771	2845	2755	312	325	335	351	404	458	633	716	784	691	710	831	869	
	110	79	79	84	37	37	39	40	40	40	41	42	.	39	36	54	55	
	134	123	98	81	36	40	42	42	47	51	53	53	.	46	46	47	51	
45.	350	351	285	312	34	34	35	35	43	47	63	64	74	80	88	91	95	
46.	2747	1521	1330	4212	252	286	333	355	339	414	471	488	570	533	443	568	596	
	350	296	216	231	92	103	119	129	155	156	169	122	111	111	98	124	123	

	2368	1201	1091	2285	160	183	214	226	184	258	302	366	426	414	339	436	439	
	29	24	23	1696	33	8	8	34	
47.	286	256	226	221	36	40	46	51	58	62	91	94	90	86	79	90	94	
48.	92	83	79	70	26	28	33	33	40	44	47	46	41	36	30	35	40	
49.	13263	14033	15142	14407	403	480	529	698	966	1126	1640	2023	2009	2022	2025	2159	2139	
	554	481	435	442	51	51	52	54	86	97	121	155	.	152	158	175	176	
	12709	13552	14707	13965	352	429	477	644	880	1029	1519	1868	2009	1870	1867	1984	1963	
50.	367	331	283	291	66	78	87	92	102	106	112	124	116	112	102	120	121	
51.	303	238	176	146	56	73	78	86	88	90	105	108	101	99	93	103	106	
	222	182	143	116	32	48	53	58	63	64	77	80	78	77	70	78	81	
	81	56	33	30	24	25	25	28	25	26	28	28	23	22	23	25	25	
52.	576	513	450	393	129	153	157	165	193	199	219	215	196	181	167	176	179	
53.	1130	1048	838	801	141	201	212	247	277	300	345	369	355	350	332	376	385	
	311	299	212	200	46	61	64	70	76	83	98	104	97	90	93	99	98	
	222	208	172	151	28	42	40	42	45	48	57	64	69	71	68	81	83	
	486	452	384	393	58	74	83	108	128	137	150	155	147	148	135	156	163	
	111	89	70	57	9	24	25	27	28	32	40	46	42	41	36	40	41	
54.	236	161	125	110	41	45	43	48	61	67	73	111	78	74	64	76	79	
55.	650	611	540	511	134	143	152	148	153	157	195	217	205	201	195	211	218	
56.	559	455	384	353	87	97	116	121	127	136	170	201	197	181	162	217	221	
	469	395	350	316	67	76	95	100	107	116	149	167	197	151	139	175	176	
	90	60	34	37	20	21	21	21	20	20	21	34	.	30	23	42	45	
57.	481	443	482	507	58	64	66	86	100	113	142	158	154	146	145	181	193	
58.	457	461	406	404	102	113	117	125	139	151	160	170	152	145	141	167	175	
59.	337	310	307	344	36	38	43	47	64	69	86	118	105	102	97	104	124	
60.	723	672	581	535	118	131	149	179	193	199	220	245	241	230	210	252	253	
	168	148	100	91	33	35	38	45	48	49	52	63	.	58	53	56	59	

Poř. č. obce	Obec, část obce	Prv. pís. zmínka	Výměra v ha	Počet obyvatel								
				1869	1880	1890	1900	1910	1921	1930	1950	1961
	2. Pňov	1265		319	359	406	429	446	436	396	334	797
	3. Předhradí	1352		224	269	301	298	268	304	322	265	.
61.	Poděbrady	.	3370	4976	5736	6096	6738	7165	7589	8967	12414	13162
	1. Kluk	1088		252	293	289	275	373	399	417	437	462
	2. Poděbrady I	1179		3692	4421	4699	5391	5563	5858	7151	10569	11703
	3. Poděbrady II
	4. Poděbrady III
	5. Poděbrady IV	1790		145	127	108	131	112	115	93	.	.
	6. Poděbrady V
	7. Polabec	1345		179	190	195	172	180	285	282	404	.
	8. Přední Lhota	1553		388	405	433	441	518	512	489	442	462
	9. Velké Zboží	1345		320	300	372	328	419	420	535	562	535
62.	Podmoky	1305	847	429	500	479	521	590	579	525	340	253
63.	Přerov nad Labem	1227	1065	946	969	1018	969	1070	1063	1172	1100	1100
64.	Rožďalovice	.	2390	2755	3040	2965	2824	2632	2532	2449	2063	2095
	1. Hasina	1405		296	286	283	304	288	241	233	142	150
	2. Ledečky	1543		115	85	72	72	88	103	81	59	44
	3. Podlužany	1544		199	239	230	256	262	249	229	159	166
	4. Podolí	1431		145	158	162	120	144	121	87	69	71
	5. Rožďalovice	1223		1684	1936	1898	1761	1534	1507	1523	1411	1427
	6. Viničná Lhota	1431		107	121	120	111	104	97	96	89	100
	7. Zámostí	1405		209	215	200	200	212	214	200	134	137
65.	Sadská	993	1641	3121	3244	3125	3150	3096	3057	3238	3099	3011
66.	Sány	1352	947	613	732	698	732	819	832	821	658	621
67.	Seletice	1437	1138	686	710	677	598	561	525	462	334	317
68.	Semice	1352	944	642	770	796	865	958	974	913	759	769
69.	Senice	1383	447	229	289	296	312	309	362	356	278	265
70.	Sloveč	.	1250	1151	1338	1394	1328	1308	1311	1211	916	890
	1. Kamilov	1768		197	210	215	206	202	192	174	123	130
	2. Sloveč	1278		562	656	701	628	658	651	608	489	470
	3. Střihov	1654		392	472	478	494	448	468	429	304	290
71.	Sokoleč	1332	628	576	703	780	848	951	929	897	883	931
72.	Stará Lysá	.	971	604	620	685	705	748	760	778	634	623
	1. Čihadla	1790		139	149	164	179	188	174	169	134	115
	2. Stará Lysá	1052		465	471	521	526	560	586	609	500	508
73.	Starý Vestec	1320	355	240	268	249	261	307	311	292	242	212
74.	Straky	1323	923	708	794	810	838	865	851	891	743	793
75.	Stratov	1357	631	498	543	611	620	625	609	666	578	533
76.	Tatce	1292	443	702	855	787	680	790	772	789	597	619
77.	Třebestovice	993	337	320	394	396	365	421	431	677	738	825
78.	Úmyslovice	.	624	372	438	506	512	558	516	530	361	401
	1. Ostrov	1777		133	174	233	198	185	139	108	51	89
	2. Úmyslovice	1291		239	264	273	314	373	377	422	310	312
79.	Velenice	1305	802	749	752	722	623	643	620	545	370	318
80.	Velenka	1352	498	471	482	462	467	485	463	414	315	303
81.	Vestec	1383	744	440	531	601	571	606	552	572	396	433
82.	Vlkov pod Oškobrhem	1353	142	288	279	260	281	267	238	217	175	173
83.	Vrbice	1305	584	300	580	597	592	573	497	464	337	314
84.	Všechlapy	1223	304	293	343	356	352	353	439	616	607	655
85.	Vykáň	993	616	456	524	533	485	573	568	523	387	409
86.	Záhornice	.	1707	910	966	934	926	931	955	852	602	508
	1. Poušť	1546		61	61	78	64	60	61	60	27	26
	2. Záhornice	1225		849	905	856	862	871	894	792	575	482
87.	Zbožičko	1410	428	247	260	332	333	326	369	352	299	287
88.	Zvěřínek	1345	206	194	238	248	223	226	238	254	276	314
89.	Žehuň	1137	911	761	876	891	925	982	936	838	683	651
90.	Žitovlice	.	658	678	754	753	691	647	672	618	471	389
	1. Pojedy	1323		295	331	323	293	261	251	246	177	156
	2. Žitovlice	1352		383	423	430	398	386	421	372	294	233

Poznámky

- 1.1. Domy v roce 1961 v tom též Běruničky
1.2. Domy v roce 1961 viz Běrunice
3. V tom též Obora
4.1. Rok 1961 v tom též Šlotava
4.3. Rok 1961 viz Budiměřice
10.1. Domy v roce 1961 v tom též Veleliby
10.2. Domy v roce 1961 viz Dvory
14. V tom též Nová Baň
17.1. Domy v roce 1961 viz Chleby
17.2. Domy v roce 1961 v tom též Draho
19.4. V tom též Malý Nouzov t. Nouzovek
21. V tom též Horká, Manderscheid

Poř. č. obce	Počet obyvatel				Počet domů													
	1970	1980	1991	2001	1869	1880	1890	1900	1910	1921	1930	1950	1961	1970	1980	1991	2001	
	317	289	255	232	50	58	60	78	87	87	94	100	241	98	88	105	104	
	238	235	226	212	35	38	51	56	58	63	74	82	.	74	69	91	90	
61.	13353	13782	13213	13364	566	646	683	772	986	1143	1665	2320	2283	2362	2484	2732	2874	
	450	418	416	554	29	47	47	53	77	88	101	128	123	119	119	166	213	
	11475	228	135	120	388	436	466	534	698	809	1257	1810	1887	1839	49	37	38	
	.	4973	4920	4283	697	715	722	
	.	6366	5970	6601	1113	1204	1273	
	.	70	61	48	19	22	21	23	23	21	21	.	.	.	22	24	23	
	.	201	182	280	51	54	62	
	392	495	576	517	27	29	31	32	33	56	63	109	.	116	139	182	186	
	418	415	337	324	58	63	65	76	90	97	109	124	122	116	117	131	130	
	618	616	616	637	45	49	53	54	65	72	114	149	151	172	177	219	227	
62.	231	211	185	166	62	69	70	76	93	98	109	111	97	89	73	82	62	
63.	1044	1044	1028	1038	135	141	161	169	191	200	261	286	282	279	275	292	356	
64.	1826	1800	1557	1628	400	438	448	464	501	512	599	615	567	532	500	597	661	
	128	97	62	68	46	52	52	53	55	54	61	62	55	46	34	41	63	
	42	38	27	32	18	13	12	12	19	20	20	21	44	16	13	15	16	
	104	85	46	37	27	28	29	32	44	45	56	58	51	40	36	41	53	
	54	33	24	27	26	28	26	26	27	28	28	29	.	22	16	23	25	
	1294	1391	1285	1374	235	265	276	281	294	299	364	370	417	338	341	412	436	
	87	67	39	33	16	18	18	20	19	21	24	26	.	30	23	24	26	
	117	89	74	57	32	34	35	40	43	45	46	49	.	40	37	41	42	
65.	2904	3058	3104	3059	425	435	452	448	509	565	740	849	811	801	820	986	1041	
66.	610	531	466	437	89	119	120	132	159	172	202	214	208	198	175	208	227	
67.	245	218	181	156	95	101	104	111	120	125	136	136	110	88	81	115	135	
68.	798	807	810	912	78	101	116	128	160	167	204	227	234	231	239	283	308	
69.	226	214	184	175	25	35	39	40	55	57	75	83	75	72	69	82	82	
70.	754	697	564	532	182	211	219	223	235	247	268	284	257	240	224	244	278	
	102	78	65	56	29	36	40	40	41	42	41	41	36	31	26	34	37	
	433	441	365	353	81	90	93	97	108	118	134	147	137	132	140	154		
	219	178	134	123	72	85	86	86	86	87	93	96	84	77	66	70	87	
71.	855	860	815	795	78	109	125	153	168	178	205	234	246	241	258	301	307	
72.	533	465	413	474	95	105	114	119	145	154	179	204	181	172	157	210	224	
	81	55	35	32	26	29	30	30	33	35	38	46	.	33	22	34	36	
	452	410	378	442	69	76	84	89	112	119	141	158	181	139	135	176	188	
73.	183	166	171	147	34	38	39	51	58	60	70	74	72	65	61	74	75	
74.	713	642	519	517	111	124	135	142	164	177	208	233	231	218	208	234	234	
75.	470	447	381	410	76	90	94	96	104	112	152	163	150	143	131	164	183	
76.	583	585	572	552	71	83	91	97	130	135	170	179	173	176	172	208	218	
77.	777	848	757	789	34	46	51	57	84	91	156	236	233	239	239	305	316	
78.	364	344	316	311	40	44	45	56	73	80	115	116	112	105	101	119	123	
	63	22	14	46	10	10	12	13	13	12	17	16	16	11	8	13	17	
	301	322	302	265	30	34	33	43	60	68	98	100	96	94	93	106	106	
79.	267	245	244	204	109	116	116	118	125	128	134	141	109	98	83	119	118	
80.	265	227	200	233	63	74	77	77	83	86	98	101	88	85	75	109	114	
81.	386	343	314	310	56	73	76	77	89	95	117	133	122	116	103	131	131	
82.	160	124	85	84	38	45	43	48	51	52	56	60	59	55	47	57	60	
83.	293	235	200	184	48	97	102	109	109	115	123	124	105	99	84	96	98	
84.	605	572	535	560	37	41	42	43	53	74	140	173	180	177	177	204	221	
85.	347	321	273	328	54	68	74	72	84	97	107	121	119	114	104	124	125	
86.	443	399	355	337	131	145	150	154	159	165	190	203	182	163	143	179	186	
	20	11	5	3	12	12	13	13	13	14	14	14	.	8	6	11	11	
	423	388	350	334	119	133	137	141	146	151	176	189	182	155	137	168	175	
87.	269	208	161	175	42	44	51	55	60	65	74	89	85	80	74	87	87	
88.	293	242	218	214	30	32	37	43	47	52	63	83	76	80	70	87	89	
89.	608	523	467	438	97	130	139	153	187	189	219	234	207	194	167	226	225	
90.	315	266	209	165	102	112	119	127	130	135	154	156	126	110	103	125	129	
	121	83	52	37	44	47	47	51	52	51	54	56	46	38	40	43	42	
	194	183	157	128	58	65	72	76	78	84	100	100	80	72	63	82	87	

25.1. Domy v roce 1961 v tom též Zavadilka

25.2. V tom Jizbická Zavadilka, Všejská Zavadilka, domy v roce 1961 viz Jizbice

28. V tom též Na Kopicáků, Obora

32.1. Domy v roce 1961 v tom též Vápensko

32.2. Rok 1961 v tom též Lány, domy v roce 1961 v tom též Rozkoš

32.3. Rok 1961 viz Kostomlaty nad Labem

32.4. Domy v roce 1961 viz Kostomlaty nad Labem

32.5. Domy v roce 1961 viz Hroněnice

34. V tom též Tejnice

36.1. V tom též Neujahrsdorf

39.2. Rok 1961 v tom též Zábrdovice

39.4. V tom též Mutínsko

39.6. Rok 1961 viz Křinec

- 41.1. Domy v roce 1961 v tom též Patřín
- 41.2. Domy v roce 1961 viz Loučeň
- 41.3. Domy v roce 1961 v tom též Studečky
- 41.4. Domy v roce 1961 viz Studce
- 42.1., 42.2., 42.3. Domy v roce 1961 viz Lysá nad Labem
- 42.4. Domy v roce 1961 v tom též Byšičky, Dvorce, Litol
- 44.1. Domy v roce 1961 v tom též Nový, Vínice
- 44.2., 44.3. Domy v roce 1961 viz Městec Králové
- 46.2. Rok 1869 až 1950 viz Milovice, rok 1961 až 1991 viz Mladá
- 46.3. Rok 1869 až 1950 v tom též Boží Dar, Mladá
- 46.4. Rok 1869 až 1950 viz Milovice, rok 1961 až 1991 v tom též Boží Dar
- 49.1. Domy v roce 1961 viz Nymburk
- 49.2. Domy v roce 1961 v tom též Drahelice
- 56.1. Domy v roce 1961 v tom též Šnepov
- 56.2. Domy v roce 1961 viz Ostrá
- 60.1., 60.3. Rok 1961 viz Pňov
- 60.2. Rok 1961 v tom též Klipec, Předhradí
- 61.2. Rok 1869 až 1970 v tom též Poděbrady II, Poděbrady III, Poděbrady V, rok 1950 až 1970 v tom též Poděbrady IV,

rok 1961 v tom též Polabec
61.3., 61.4., 61.6. Rok 1869 až 1970 viz Poděbrady I
61.5. Rok 1950 až 1970 viz Poděbrady I
61.7. Rok 1961 viz Poděbrady I
63. V tom též Kocanda, Nový Přerov
64.1. V tom Nová Hasina, Stará Hasina
64.2. Domy v roce 1961 v tom též Viničná Lhota
64.4., 64.7. Domy v roce 1961 viz Rožďalovice
64.5. Domy v roce 1961 v tom též Podolí, Zámostí

64.6. Domy v roce 1961 viz Ledečky
65. V tom též Eichelburg
72.1. Domy v roce 1961 viz Stará Lysá
72.2. Domy v roce 1961 v tom též Čihadla
79. V tom též Nové Hradky
81. V tom též Malé Vesce
84. V tom též Vobora
86.1. Domy v roce 1961 viz Záhornice
86.2. Domy v roce 1961 v tom též Poušť

Poř. č. obce	Obec, část obce	Prv. pís. zmlínka	Výměra v ha	Počet obyvatel								
				1869	1880	1890	1900	1910	1921	1930	1950	1961
	Okres celkem		58401	55745	59353	61073	63250	69722	70542	86235	86540	92792
1.	Babice	1381	557	452	471	462	394	437	444	391	361	348
2.	Bašť	1088	780	531	600	649	646	711	671	793	666	670
3.	Bořanovice	.	535	367	491	509	486	508	485	565	514	579
	1. Bořanovice	1227		285	375	398	397	395	401	333	283	302
	2. Pakoměřice	1352		82	116	111	89	113	84	232	231	277
4.	Brandýs nad Labem- -Stará Boleslav	.	2267	7291	7945	8065	8750	10681	9882	11609	12243	13292
	1. Brandýs nad Labem	1304		4338	4730	4708	5087	6392	5767	7022	7094	7658
	2. Popovice	1052		224	254	240	276	317	282	264	190	181
	3. Stará Boleslav	930		2729	2961	3117	3387	3972	3833	4323	4959	5453
5.	Brázdim	.	546	530	562	597	680	708	600	686	567	606
	1. Nový Brázdim	1778		235	223	215	270	283	253	252	245	295
	2. Starý Brázdim	1290		176	184	250	247	244	223	316	237	219
	3. Veliký Brázdim	1290		119	155	132	163	181	124	118	85	92
6.	Březí	1303	308	233	254	307	304	319	368	362	369	363
7.	Čakovičky	1266	316	262	287	314	374	358	325	394	263	240
8.	Čelákovice	.	1587	2247	2515	2584	2829	3752	4042	5411	7342	8226
	1. Cisařská Kuchyně	1785		145	148	118	125	176	169	165	155	123
	2. Čelákovice	1290		1743	1961	2041	2197	3036	3170	4469	6489	7346
	3. Sedlčánky	1375		233	247	250	284	341	342	358	357	353
	4. Záluží	1454		126	159	175	223	199	361	419	341	404
9.	Čestlice	1227	443	313	341	345	316	348	352	389	313	300
10.	Dobročovice	1403	358	297	290	274	305	322	311	318	221	254
11.	Dobřejšovice	1309	384	406	445	439	404	439	412	400	331	324
12.	Doubek	1413	368	336	392	373	397	401	381	350	277	267
13.	Dřevčice	1052	562	306	311	384	386	419	429	583	427	545
14.	Herink	1422	273	166	162	161	175	154	164	167	109	111
15.	Horoušany	.	704	575	587	583	603	588	611	614	521	563
	1. Horoušánky	1788		241	250	234	261	242	258	227	220	243
	2. Horoušany	1238		334	337	349	342	346	353	387	301	320
16.	Hovorčovice	1088	210	260	329	370	352	347	350	552	724	918
17.	Hrusice	1205	543	439	409	425	424	437	450	454	572	547
18.	Husinec	.	298	148	125	159	164	163	212	421	560	755
	1. Husinec	1227		89	78	107	111	116	115	145	174	196
	2. Řež	1088		59	47	52	53	47	97	276	386	559
19.	Jenštejn	.	509	479	527	496	518	512	476	538	402	379
	1. Dehtáry	1603		150	169	153	154	154	158	140	80	84
	2. Jenštejn	1368		329	358	343	364	358	318	398	322	295
20.	Jirny	.	824	1147	1240	1167	1194	1423	1388	1835	1781	1797
	1. Jirny	1352		850	957	881	943	1147	1051	1363	1129	1129
	2. Nové Jirny	1800		297	283	286	251	276	337	472	652	668
21.	Kaliště	.	624	356	375	412	403	393	385	386	324	334
	1. Kaliště	1428		102	111	153	153	154	135	127	103	107
	2. Lensedly	1415		207	216	207	194	167	176	178	150	138
	3. Poddubí	1720		47	48	52	56	72	74	81	71	89
22.	Kamenice	.	1736	1239	1294	1265	1417	1487	1459	1275	1444	1633
	1. Kamenice	1266		114	157	164	133	140	140	86	129	206
	2. Ládeves	1381		43	23	40	69	35	43	48	31	33
	3. Ládví	1380		237	258	240	258	285	221	238	327	342
	4. Nová Hospoda	1553		.	125	129	189	174	199	143	117	138
	5. Olešovice	1430		74	55	49	84	99	102	74	91	190
	6. Skuheř	1418		28	23	16	56	69	59	29	29	29
	7. Struhařov	1459		87	108	107	81	100	84	76	117	133
	8. Štířín	1395		250	176	147	185	161	167	121	190	142
	9. Těptín	1389		265	249	235	228	286	304	293	292	292
	10. Všedobrovice	1383		141	120	138	134	138	140	167	121	128
23.	Káraný	1777	894	110	98	116	116	132	211	276	460	541
24.	Klecany	.	1017	958	1055	1146	1266	1337	1332	1760	1676	2004
	1. Drasty	1305		80	115	105	152	158	168	155	110	114
	2. Klecánky	1316		140	155	155	201	208	213	268	351	290
	3. Klecany	1316		710	744	843	884	925	908	1310	1202	1600
	4. Zdibsko	1638		28	41	43	29	46	43	27	13	.
25.	Klíčany	1380	402	213	223	273	227	341	308	314	266	314
26.	Klokočná	1407	284	224	250	210	208	229	220	219	188	200
27.	Kojetice	1271	557	370	415	393	362	398	493	809	622	729
28.	Kostelec u Křížků	1352	410	447	344	366	359	405	412	369	354	339

Kraj Středočeský

Okres Praha-východ

Poř. č. obce	Počet obyvatel				Počet domů													
	1970	1980	1991	2001	1869	1880	1890	1900	1910	1921	1930	1950	1961	1970	1980	1991	2001	
	92247	94738	92510	96061	6891	7431	7854	8509	9886	10869	15966	23136	21143	21465	22258	25701	28401	
1.	288	236	186	264	60	71	76	71	83	88	104	156	102	88	86	110	138	
2.	610	614	555	549	72	78	84	89	101	108	165	181	174	180	174	197	211	
3.	511	532	410	466	46	45	51	53	59	71	105	129	124	127	134	147	165	
	280	271	212	238	39	42	44	46	51	62	65	79	124	74	74	81	91	
	231	261	198	228	7	3	7	7	8	9	40	50	.	53	60	66	74	
4.	13993	14412	15644	15298	674	735	781	869	1101	1242	1853	2470	2541	2658	2725	2915	2967	
	8173	8961	10862	10387	380	395	409	440	566	659	1052	1405	2494	1462	1498	1610	1660	
	157	107	66	71	30	33	34	38	41	42	49	51	47	44	38	46	47	
	5663	5344	4716	4840	264	307	338	391	494	541	752	1014	.	1152	1189	1259	1260	
5.	567	543	537	602	82	85	89	94	117	120	144	160	154	157	149	183	196	
	266	279	293	306	33	34	36	37	50	54	58	67	.	72	74	91	97	
	222	200	165	205	28	30	32	35	38	38	55	61	.	59	53	60	67	
	79	64	79	91	21	21	21	22	29	28	31	32	154	26	22	32	32	
6.	261	240	209	254	28	34	40	45	54	63	75	148	95	76	74	96	108	
7.	204	206	186	241	39	43	45	51	60	64	79	83	79	73	68	81	106	
8.	9395	10390	10295	10031	312	329	350	417	580	654	1019	1668	1637	1661	1723	1845	1934	
	112	96	68	77	21	22	24	26	32	32	39	46	.	39	39	45	45	
	8547	9581	9591	9304	245	259	277	332	470	522	845	1370	1484	1421	1486	1573	1643	
	339	348	348	366	32	33	33	38	48	55	79	166	153	106	110	123	141	
	397	365	288	284	14	15	16	21	30	45	56	86	.	95	88	104	105	
9.	280	347	405	405	43	43	45	46	55	60	71	72	73	71	99	133	160	
10.	193	128	118	123	30	28	31	39	42	45	56	61	55	54	47	56	59	
11.	276	340	425	567	43	46	49	69	66	66	67	72	75	76	96	141	191	
12.	223	186	155	152	46	59	63	66	76	80	85	91	84	80	69	97	100	
13.	541	509	454	467	34	34	41	37	41	43	76	83	97	109	118	123	124	
14.	93	88	75	72	23	23	24	24	23	23	29	35	34	30	29	32	30	
15.	505	440	367	405	79	82	85	93	98	104	128	165	161	154	136	177	207	
	224	189	143	175	34	36	38	41	42	47	54	83	.	74	67	90	111	
	281	251	224	230	45	46	47	52	56	57	74	82	161	80	69	87	96	
16.	954	1073	976	984	30	33	33	36	41	40	112	190	243	269	311	328	388	
17.	508	468	374	382	65	68	68	73	87	96	113	255	140	128	123	140	167	
18.	863	786	814	852	19	19	21	24	26	36	84	205	172	176	187	266	297	
	202	110	120	130	12	13	14	17	20	22	28	55	172	44	40	58	64	
	661	676	694	722	7	6	7	7	6	14	56	150	.	132	147	208	233	
19.	362	424	491	508	76	81	83	84	82	84	100	109	87	93	92	110	108	
	73	85	55	67	24	26	26	27	26	26	27	28	.	28	23	28	27	
	289	339	436	441	52	55	57	57	56	58	73	81	87	65	69	82	81	
20.	1641	1469	1302	1331	145	158	170	177	207	217	342	478	464	457	454	521	547	
	1061	966	821	812	105	116	127	134	150	156	245	283	464	287	284	315	318	
	580	503	481	519	40	42	43	43	57	61	97	195	.	170	206	229		
21.	236	203	138	158	54	59	62	64	70	73	114	206	104	86	64	136	137	
	69	62	34	52	18	19	21	23	25	27	31	45	61	29	25	49	44	
	97	81	61	66	30	32	33	33	33	33	57	119	43	36	24	53	53	
	70	60	43	40	6	8	8	8	12	13	26	42	.	21	15	34	40	
22.	1775	2031	2261	2814	148	179	151	157	182	192	228	415	354	407	432	499	736	
	311	642	956	1275	10	13	10	11	13	11	12	23	354	43	53	65	155	
	39	35	29	28	5	5	5	5	6	7	7	14	.	11	10	9	10	
	337	287	249	310	29	31	31	31	37	38	44	85	.	84	84	93	117	
	173	227	228	287	.	17	17	20	20	25	22	42	.	45	62	69	97	
	213	207	238	285	8	17	8	11	12	14	14	25	.	44	44	58	100	
	27	18	18	12	5	5	3	3	5	5	8	11	.	8	6	8	9	
	115	106	100	122	14	14	14	14	13	13	18	35	.	34	34	41	60	
	138	112	104	78	32	32	21	20	23	17	24	32	.	27	25	28	30	
	302	301	260	325	27	27	25	25	32	36	45	105	.	75	82	91	118	
	120	96	79	92	18	18	17	17	21	26	34	43	.	36	32	37	40	
23.	510	513	450	452	19	21	20	23	24	34	82	561	162	149	166	190	208	
24.	2146	2081	1924	1958	123	134	144	171	187	210	351	448	421	413	426	480	514	
	90	69	78	64	2	2	7	8	8	10	14	24	.	12	15	22	20	
	238	201	165	173	23	23	24	32	34	35	53	92	.	59	58	66	70	
	1818	1811	1681	1721	95	106	110	128	142	161	281	329	421	342	353	392	424	
	3	3	3	3	3	4	3	3	
25.	283	276	288	293	31	31	29	32	33	41	54	63	63	61	64	74	76	
26.	163	131	122	154	30	35	37	40	42	42	54	72	58	52	50	71	80	
27.	759	724	638	627	45	45	46	45	52	65	136	158	169	181	204	230	232	
28.	367	386	381	439	61	48	46	48	51	57	80	88	85	87	102	138	<	

Poř. č. obce	Obec, část obce	Prv. pís. zmlínka	Výměra v ha	Počet obyvatel								
				1869	1880	1890	1900	1910	1921	1930	1950	1961
29.	Křenice	1331	401	300	357	401	418	464	451	382	299	294
30.	Křížkový Újezdec	.	485	337	314	361	339	331	293	282	206	178
	1. Čenětice	1088		148	138	157	131	137	115	106	73	56
	2. Křížkový Újezdec	1349		189	176	204	208	194	178	176	133	122
31.	Kunice	.	1040	865	815	780	773	719	757	896	819	802
	1. Dolní Lomnice	1415		221	218	189	187	173	164	177	133	126
	2. Horní Lomnice	1415		94	63	67	68	56	68	83	51	47
	3. Kunice	1352		332	328	336	333	304	319	374	360	387
	4. Vidovice	1388		121	109	95	95	90	94	78	84	97
	5. Všešimý	1415		97	97	93	90	96	112	184	191	145
32.	Květnice	1352	284	248	207	193	268	285	254	290	231	171
33.	Lázně Toušeň	1293	555	788	872	889	868	1032	1181	1323	1343	1325
34.	Libeznice	1236	598	1061	1318	1302	1228	1197	1120	1388	1256	1339
35.	Louňovice	1407	442	205	246	229	227	266	317	337	379	519
36.	Máslovice	1052	310	226	264	240	314	305	324	374	316	350
37.	Měšice	1294	437	299	412	511	534	535	468	746	763	804
38.	Mirošovice	1250	537	408	357	403	415	423	436	712	744	777
39.	Mnichovice	.	831	1182	1095	1010	1112	1384	1588	2330	2509	2641
	1. Božkov	1483		119	95	72	80	91	97	162	261	309
	2. Mnichovice	1135		993	931	913	951	1223	1445	2116	2122	2165
	3. Myšlín	1371		70	69	25	81	70	46	52	126	167
40.	Modletice	1336	344	274	255	247	264	264	254	226	161	153
41.	Mochov	1295	932	579	742	872	820	950	1032	1118	1012	934
42.	Mratín	1379	488	530	658	781	748	764	717	905	641	626
43.	Mukařov	.	632	412	441	447	442	521	610	698	782	938
	1. Mukařov	1352		122	97	94	115	117	179	200	331	454
	2. Srbín	1543		173	176	179	168	175	184	153	188	208
	3. Žernovka	1407		117	168	174	159	229	247	345	263	276
44.	Nehvizdy	.	983	862	766	853	793	837	812	1130	938	930
	1. Nehvizdky	1421		74	78	95	127	95	86	173	89	101
	2. Nehvizdy	1352		788	688	758	666	742	726	957	849	829
45.	Nová Ves	1455	194	193	235	206	219	237	241	297	183	198
46.	Nový Vestec	1777	314	94	121	146	130	117	141	135	379	345
47.	Nupaky	1406	318	138	164	200	194	165	161	223	162	139
48.	Odolena Voda	.	1123	1412	1605	1574	1583	1442	1269	1170	1098	1986
	1. Dolínek	1300		389	416	353	368	386	339	301	305	299
	2. Odolena Voda	1352		1023	1189	1221	1215	1056	930	869	793	1687
49.	Ondřejov	.	1816	1292	1244	1248	1193	1096	1054	1082	1065	1165
	1. Ondřejov	1352		910	878	860	812	736	726	730	701	807
	2. Třemblat	1454		236	232	237	219	222	188	192	174	188
	3. Turkovice	1428		146	134	151	162	138	140	160	190	170
50.	Panenské Břežany	1227	580	556	551	553	524	568	521	522	466	554
51.	Pětihosty	1371	385	348	247	273	267	248	254	247	180	150
52.	Petřikov	.	470	341	333	340	336	338	351	371	293	296
	1. Petřikov	1405		187	201	190	208	229	245	269	212	221
	2. Radimovice	1388		154	132	150	128	109	106	102	81	75
53.	Podolanka	1748	329	286	414	454	467	509	479	521	452	527
54.	Polerady	1290	386	230	260	265	293	291	328	348	206	250
55.	Popovičky	.	519	279	292	283	270	280	283	334	204	193
	1. Chomutovice	1205		136	138	150	132	137	127	169	107	90
	2. Nebřenice	1437		57	52	53	59	72	83	81	38	55
	3. Popovičky	1352		86	102	80	79	71	73	84	59	48
56.	Postřižín	1052	443	333	390	381	388	388	369	415	364	377
57.	Předboj	1253	407	320	314	334	348	409	420	422	432	432
58.	Přezletice	1352	416	419	510	592	599	595	586	722	693	685
59.	Radějovice	.	512	361	360	378	362	356	325	299	241	233
	1. Olešky	1352		118	129	131	113	117	114	103	79	80
	2. Radějovice	1227		243	231	247	249	239	211	196	162	153
60.	Radonice	1397	477	424	543	657	714	778	697	758	620	691
61.	Řehenice	.	1532	1059	952	956	996	966	910	818	678	653
	1. Babice	1380		210	194	176	208	191	196	174	122	104
	2. Barochov	1417		283	250	250	218	219	192	171	147	119
	3. Čakovice	1310		226	217	236	259	246	223	238	204	246
	4. Gabrhele	1720		24	24	19	19	15	16	13	12	8
	5. Křiváček	1788		46	33	44	57	51	50	45	38	38
	6. Malešín	1454		56	37	35	37	38	36	28	25	20
	7. Řehenice	1384		181	165	147	123	135	157	103	102	75
	8. Vavřetice	1309		33	32	49	75	71	40	46	28	43

Kraj Středočeský

Okres Praha-východ

Poř. č. obce	Počet obyvatel				Počet domů													
	1970	1980	1991	2001	1869	1880	1890	1900	1910	1921	1930	1950	1961	1970	1980	1991	2001	
29.	299	284	277	246	31	44	55	60	65	66	75	84	82	84	88	92	98	
30.	154	141	138	137	46	47	48	47	50	53	56	62	53	53	48	65	65	
	46	40	33	37	18	18	19	18	19	21	21	24	.	19	15	20	22	
	108	101	105	100	28	29	29	29	31	32	35	38	53	34	33	45	43	
31.	692	628	522	570	117	130	130	130	139	146	198	352	222	202	194	237	301	
	109	95	53	48	29	33	30	28	29	31	39	50	74	30	29	35	39	
	34	22	15	10	10	10	11	11	12	13	15	18	.	12	12	13	14	
	338	335	343	390	44	55	58	60	68	68	91	136	105	100	96	118	155	
	95	70	53	73	18	15	14	13	11	11	14	69	.	25	26	29	44	
	116	106	58	49	16	17	17	18	19	23	39	79	43	35	31	42	49	
32.	164	136	115	120	23	25	26	31	34	36	52	76	47	46	46	60	64	
33.	1226	1094	978	1004	93	100	103	113	131	162	256	340	306	318	315	360	379	
34.	1304	1246	1200	1316	120	139	150	173	143	145	247	319	314	314	337	395	453	
35.	450	408	376	389	27	32	32	32	44	58	87	178	140	138	138	163	200	
36.	330	302	248	278	29	33	35	40	40	39	65	80	83	86	90	98	96	
37.	737	911	916	993	39	47	54	60	67	65	140	177	194	206	223	251	301	
38.	757	728	780	824	49	53	60	61	70	73	136	291	177	177	185	257	288	
39.	2326	2236	1974	2138	137	136	141	163	231	279	423	808	628	624	629	797	860	
	291	256	240	278	16	12	14	15	17	21	31	125	.	88	85	116	135	
	1898	1867	1638	1756	117	120	123	143	206	250	377	581	567	476	497	614	650	
	137	113	96	104	4	4	4	5	8	8	15	102	61	60	47	67	75	
40.	153	236	360	361	38	34	40	38	39	39	40	42	33	42	43	58	63	
41.	831	868	896	847	69	84	93	101	120	165	231	257	239	233	243	275	280	
42.	584	541	538	570	54	59	63	68	81	81	128	141	134	144	178	182	182	
43.	932	1033	995	1232	48	62	70	72	91	106	145	319	246	270	320	430	513	
	476	572	580	701	14	15	18	21	28	34	40	138	103	130	170	227	282	
	206	265	258	331	20	24	27	25	29	29	40	91	63	66	78	100	124	
	250	196	157	200	14	23	25	26	34	43	65	90	80	74	72	103	107	
44.	900	904	825	848	87	88	90	102	116	135	207	232	224	222	228	246	257	
	76	58	43	33	4	3	5	5	6	7	11	10	.	7	9	8	8	
	824	846	782	815	83	85	85	97	110	128	196	222	224	215	219	238	249	
45.	188	237	213	226	23	24	24	31	38	38	49	57	54	48	58	67	73	
46.	308	268	307	278	17	20	20	22	26	34	46	155	100	108	95	124	135	
47.	128	108	81	96	15	20	20	22	21	20	28	30	30	29	30	30	51	
48.	3242	4063	4226	4344	160	168	207	221	238	222	254	287	350	378	383	462	484	
	314	324	422	431	46	47	50	52	65	63	76	89	.	91	99	138	155	
	2928	3739	3804	3913	114	121	157	169	173	159	178	198	350	287	284	324	329	
49.	1164	1170	1088	1076	200	208	213	210	218	223	249	378	314	305	311	394	433	
	821	875	824	803	141	143	147	144	148	154	173	240	260	208	217	275	298	
	191	168	159	178	36	40	41	41	42	41	43	67	54	57	57	70	81	
	152	127	105	95	23	25	25	25	28	28	33	71	.	40	37	49	54	
50.	523	493	433	498	58	62	69	79	81	84	101	111	117	123	118	136	169	
51.	136	133	89	98	38	38	39	40	41	40	47	60	47	41	39	45	48	
52.	276	290	298	330	46	47	44	44	45	53	68	89	78	79	77	115	130	
	205	228	247	289	24	25	25	25	26	34	49	71	78	61	63	97	112	
	71	62	51	41	22	22	19	19	19	19	19	18	.	18	14	18	18	
53.	546	524	474	488	51	51	53	56	57	56	86	98	116	122	129	148	160	
54.	237	264	213	229	30	30	29	33	37	45	58	61	64	62	73	67	69	
55.	161	144	120	154	39	40	45	47	52	52	52	53	46	50	46	56	77	
	81	89	83	76	20	20	24	23	25	25	26	26	.	28	28	32	36	
	40	21	11	10	5	5	6	7	9	9	8	10	.	7	6	9	6	
	40	34	26	68	14	15	15	17	18	18	18	17	46	15	12	15	35	
56.	373	410	345	316	42	44	48	49	51	54	78	92	94	102	105	105	106	
57.	392	349	313	279	39	43	52	62	72	70	82	110	119	116	105	125	123	
58.	718	738	635	736	68	73	79	85	87	97	143	189	184	196	197	212	284	
59.	202	176	134	188	51	58	59	57	59	60	61	81	59	56	58	68	83	
	66	60	53	73	14	18	18	17	17	18	20	23	.	17	20	24	31	
	136	116	81	115	37	40	41	40	42	42	41	58	59	39	38	44	52	
60.	644	600	544	579	56	63	67	75	73	78	113	133	150	161	175	179	228	
61.	571	533	402	415	117	121	119	124	131	131	147	235	178	164	157	166	223	
	92	97	96	99	25	26	25	26	27	27	27	34	.	30	30	32	43	
	112	97	59	63	27	27	26	26	28	26	33	41	.	30	30	25	42	
	200	182	138	127	27	27	28	29	31	33	40	92	.	57	57	64	76	
	8	8	8	7	3	3	3	3	3	3	3	3	.	3	2	3	3	
	24	29	20	15	5	5	6	7	7	7	7	9	.	8	8	8	9	
	21	17	11	19	6	7	6	6	6	6	6	10	.	7	5	5	8	
	87	77	54	57	20	22	20	19	22	22	24	24	178	20	17	19	26	
	27	26	16	28	4	4	5	8	7	7	7	7	.	9	8	10	16	

Poř. č. obce	Obec, část obce	Prv. pís. zmlínka	Výměra v ha	Počet obyvatel								
				1869	1880	1890	1900	1910	1921	1930	1950	1961
62.	Říčany	.	2580	2948	3102	3159	3729	4181	5121	7900	9215	9611
	1. Jažlovice	1352		255	241	255	242	200	222	211	209	172
	2. Krabošice	1472		29	23	30	25	25	36	55	32	33
	3. Kuří	1309		270	275	245	249	288	311	319	220	223
	4. Pacov	1546		285	284	304	301	295	275	307	359	345
	5. Radošovice	1357		230	295	332	424	543	828	1252	1465	.
	6. Říčany	1289		1571	1609	1637	2129	2478	3066	5312	6519	8394
	7. Strašín	1500		152	212	197	180	187	200	265	291	345
	8. Voděrádky	1360		156	163	159	179	165	183	179	120	99
63.	Sedlec	1273	187	135	196	158	196	198	189	175	115	161
64.	Senohraby	1444	343	333	272	272	266	284	448	539	794	1008
65.	Sibřina	.	442	551	543	556	592	590	589	636	393	578
	1. Sibřina	1197		414	407	406	433	449	475	509	269	460
	2. Stupice	1346		137	136	150	159	141	114	127	124	118
66.	Sluhý	1238	457	589	706	737	655	692	680	757	646	666
67.	Sluštice	1223	410	395	460	440	408	447	443	454	320	336
68.	Strančice	.	1162	994	941	896	897	935	1074	1893	1758	1798
	1. Kašovice	1418		84	99	87	94	83	102	84	79	69
	2. Otice	1352		195	174	164	155	145	137	152	129	118
	3. Předboř	1394		128	139	133	131	122	145	131	113	80
	4. Sklenka	1776		43	36	29	27	26	28	29	18	17
	5. Strančice	1404		268	239	257	269	306	394	1207	1185	1270
	6. Svojšovice	1382		110	95	94	93	115	115	121	104	126
	7. Všechromy	1237		166	159	132	128	138	153	169	130	118
69.	Struhařov	1397	579	354	383	404	385	400	375	428	485	535
70.	Sulice	.	988	555	579	510	537	606	568	556	590	558
	1. Hlubočinka	1716	
	2. Nechánice	1349		153	149	138	143	173	133	133	116	92
	3. Sulice	1282		211	231	229	225	243	219	190	218	197
	4. Želivec	1402		191	199	143	169	190	216	233	256	269
71.	Svémyslice	1227	345	120	184	244	220	225	232	185	117	158
72.	Světlce	1318	117	141	181	186	191	262	263	275	377	437
73.	Svojetice	1407	257	410	426	427	408	397	399	411	345	372
74.	Šestajovice	1227	546	759	821	853	819	857	820	1096	1187	1195
75.	Škvorec	.	1274	1219	1270	1256	1208	1351	1269	1311	1089	1101
	1. Škvorec	1279		966	1021	1032	988	1070	1030	1073	905	923
	2. Třebohostice	1417		253	249	224	220	281	239	238	184	178
76.	Tehov	1309	820	476	426	468	446	465	438	420	379	414
77.	Tehovec	1373	278	268	284	276	278	318	296	299	395	272
78.	Úvaly	1300	1097	818	981	1130	1292	1820	2332	4346	4693	4999
79.	Veleň	.	696	437	525	632	663	634	675	903	864	930
	1. Mírovce	1437		151	190	242	262	250	236	273	232	243
	2. Veleň	1318		286	335	390	401	384	439	630	632	687
80.	Veliká Ves	1271	569	308	339	355	363	341	297	365	285	292
81.	Velké Popovice	.	1562	1504	1439	1487	1504	1885	1902	2171	2003	1918
	1. Brtnice	1384		143	133	182	144	238	229	246	257	253
	2. Dub
	3. Dubiny	.		139	131	104	125	145	.	121	.	.
	4. Klenové	.		.	.	26	31	23	.	24	.	.
	5. Krámský	.		34	44	38	39	37	.	34	.	.
	6. Křivá Ves	1227		113	77	73	78	75	107	72	66	76
	7. Lojovice	1318		256	210	218	205	223	340	187	254	186
	8. Mokřany	1415		160	130	115	105	95	107	76	86	77
	9. Řepčice	1227		151	129	117	123	140	167	152	152	130
	10. Velké Popovice	1352		508	585	614	654	909	952	1259	1188	1196
82.	Větrušice	1316	285	164	188	223	258	397	397	449	369	359
83.	Vodochody	.	494	452	502	559	630	626	609	685	533	554
	1. Hoštice	1316		183	211	230	286	294	257	280	206	208
	2. Vodochody	1000		269	291	329	344	332	352	405	327	346
84.	Všestary	.	444	449	477	478	505	547	511	556	562	547
	1. Menčice	1407		105	98	94	104	99	96	86	66	62
	2. Všestary	1371		344	379	384	401	448	415	470	496	485
85.	Vyšehořovice	.	659	605	620	668	652	703	737	737	559	543
	1. Kozovazy	1391		173	201	213	196	215	227	200	115	94
	2. Vyšehořovice	1178		432	419	455	456	488	510	537	444	449
86.	Zápy	1052	876	989	971	981	996	949	952	1009	766	725
87.	Zdiby	.	968	790	811	848	942	996	949	1092	1243	1319
	1. Brnky	1227		105	93	92	100	120	105	40	204	220

Kraj Středočeský

Okres Praha-východ

Poř. č. obce	Počet obyvatel				Počet domů													
	1970	1980	1991	2001	1869	1880	1890	1900	1910	1921	1930	1950	1961	1970	1980	1991	2001	
62.	9330	10703	10650	10876	369	414	445	508	647	750	1257	1928	1897	2011	2241	2503	2724	
	159	129	116	119	34	37	41	42	42	44	46	51	48	44	40	49	48	
	.	17	16	14	3	3	3	3	4	5	10	12	.	.	7	9	9	
	208	179	137	124	32	36	37	41	47	47	54	63	55	53	50	58	59	
	324	320	298	448	35	40	47	51	54	56	73	97	89	92	97	116	181	
	1555	1718	1660	1576	38	44	52	69	106	134	198	286	.	308	360	397	401	
	6596	7835	7910	7971	185	200	208	246	331	396	789	1294	1588	1393	1549	1691	1821	
	334	379	383	478	20	30	32	31	36	41	55	91	79	80	109	148	169	
	154	126	130	146	22	24	25	25	27	27	32	34	38	41	29	35	36	
63.	135	160	169	177	22	23	24	28	27	31	34	35	35	34	46	55	67	
64.	926	934	948	914	38	43	47	58	84	107	172	340	237	239	263	328	352	
65.	547	477	455	473	64	72	80	87	90	100	116	95	146	144	143	173	189	
	440	377	367	382	47	54	60	67	70	80	93	70	123	120	124	147	160	
	107	100	88	91	17	18	20	20	20	20	23	25	23	24	19	26	29	
66.	614	634	596	634	83	84	89	97	102	103	153	160	169	168	176	199	208	
67.	275	325	278	304	51	58	63	64	68	71	96	107	95	83	89	110	116	
68.	1609	1532	1428	1443	131	136	140	146	163	187	322	390	400	391	398	492	533	
	63	40	47	43	15	15	15	15	15	17	19	23	.	21	16	20	22	
	105	78	54	43	22	24	24	25	27	28	36	37	36	35	32	37	36	
	70	56	45	53	16	16	16	17	17	18	20	22	51	18	14	21	23	
	12	3	10	12	6	6	6	6	6	6	7	6	.	4	2	6	9	
	1129	1139	1118	1131	33	37	39	42	51	64	182	238	245	248	271	337	371	
	119	110	77	77	15	15	15	16	21	24	27	29	34	34	33	34	34	
	111	106	77	84	24	23	25	25	26	30	31	35	34	31	30	37	38	
69.	513	473	461	513	56	64	68	72	77	76	99	184	160	149	148	196	211	
70.	514	512	492	708	70	76	69	75	83	86	116	145	141	150	146	203	296	
	.	.	.	107	56	
	90	99	75	109	22	23	21	23	24	23	26	29	.	28	25	36	41	
	162	164	140	140	27	31	29	32	33	36	43	50	141	47	47	56	55	
	262	249	277	352	21	22	19	20	26	27	47	66	.	75	74	111	144	
71.	133	137	106	109	18	18	17	19	24	26	29	30	28	32	27	27	28	
72.	449	503	509	684	23	30	31	34	50	50	60	101	121	132	151	172	230	
73.	328	341	333	404	46	53	54	55	63	65	88	134	104	96	112	135	173	
74.	1137	1124	1013	1280	100	105	110	110	117	122	208	388	334	333	351	383	526	
75.	1068	1006	875	916	159	167	169	165	187	197	252	282	269	274	289	343	372	
	922	881	779	809	121	127	129	125	145	153	200	220	269	223	246	285	308	
	146	125	96	107	38	40	40	40	42	44	52	62	.	51	43	58	64	
76.	314	319	316	363	60	66	72	77	83	89	94	167	99	92	93	113	130	
77.	266	255	211	216	34	38	39	40	43	47	66	93	85	78	76	93	99	
78.	4892	4893	4604	4690	89	97	109	133	244	335	726	1029	1065	1108	1220	1362	1405	
79.	882	796	750	764	59	65	67	71	83	93	165	211	208	210	214	247	252	
	221	204	166	162	24	24	25	26	27	29	40	52	.	49	54	63	64	
	661	592	584	602	35	41	42	45	56	64	125	159	208	161	160	184	188	
80.	311	255	221	247	36	44	54	56	65	66	73	76	70	69	78	85	85	
81.	1778	1731	1720	1788	195	200	207	216	267	300	414	517	482	475	452	569	646	
	252	269	248	291	20	20	24	24	37	40	55	73	.	75	71	92	111	
	.	.	.	1	2	
	54	47	31	36	22	21	21	22	23	23	24	.	.	22	19	25	27	
	.	.	.	10	.	.	4	4	4	5	6	6	
	.	12	7	13	9	9	6	6	6	6	8	.	.	.	5	7	9	
	48	24	14	15	12	12	12	12	12	12	12	23	.	18	11	12	11	
	102	87	71	79	32	34	32	32	33	35	37	68	78	28	25	35	42	
	45	33	20	21	19	18	15	15	15	15	15	22	58	14	11	14	10	
	98	86	53	67	16	16	16	16	20	25	30	42	.	34	28	32	37	
	1179	1173	1276	1255	65	70	77	85	117	139	227	289	346	284	282	352	391	
82.	318	358	332	372	27	29	31	40	61	67	89	103	104	97	98	116	117	
83.	510	457	428	449	79	80	87	101	104	104	129	155	153	153	147	173	177	
	187	164	139	158	30	30	37	40	45	45	53	58	.	56	54	60	64	
	323	293	289	291	49	50	50	61	59	59	76	97	153	97	93	113	113	
84.	509	461	384	444	66	70	81	82	94	96	114	185	153	146	146	148	232	
	53	39	20	29	15	16	20	18	20	20	22	24	.	21	15	10	25	
	456	422	364	415	51	54	61	64	74	76	92	161	153	125	131	138	207	
85.	531	549	515	537	75	80	93	99	113	129	164	167	154	150	153	188	188	
	140	109	97	105	21	25	27	29	33	36	44	40	.	42	44	54	56	
	391	440	418	432	54	55	66	70	80	93	120	127	154	108	109	134	132	
86.	719	659	551	596	122	126	133	143	151	159	200	211	200	209	208	230	221	
87.	1116	1054	971	1129	102	105	107	111	127	124	190	422	321	317	314	330	431	
	121	71	37	93	19	16	12	16	11	12	14	194	.	45	28	15	60	

Poř. č. obce	Obec, část obce	Prv. pís. zmínka	Výměra v ha	Počet obyvatel								
				1869	1880	1890	1900	1910	1921	1930	1950	1961
	2. Přemyšlení	1352		98	108	141	134	152	139	193	239	233
	3. Veltěž	1275		323	359	332	410	398	421	571	530	535
	4. Zdiby	1266		264	251	283	298	326	284	288	270	331
88.	Zeleneč	.	1072	680	806	775	767	852	866	1526	1660	1761
	1. Mstětice	1369		237	304	308	319	338	373	279	182	199
	2. Zeleneč	1316		443	502	467	448	514	493	1247	1478	1562
89.	Zlatá	1357	112	108	128	117	134	129	141	159	115	108
90.	Zlonín	1367	309	287	281	264	282	317	321	383	296	302
91.	Zvánovice	1320	651	544	520	511	522	509	473	458	375	402

Poznámky

1. V tom též Malé Babice
2. V tom Bašť, Baštěk
- 3.1. Domy v roce 1961 v tom též Pakoměřice
- 3.2. Domy v roce 1961 viz Bořanovice
- 4.1. V tom též Brandýský Zámecký Okres, Královice, Vrábí,
domy v roce 1961 v tom též Stará Boleslav
- 4.3. V tom též Písek, domy v roce 1961 viz Brandýs nad Labem
- 5.1., 5.2. Domy v roce 1961 viz Veliký Brázdím
- 5.3. Domy v roce 1961 v tom též Nový Brázdím, Starý Brázdím
- 8.1. V tom též Nouzov, domy v roce 1961 viz Sedlčánky
- 8.2. V tom též Čelákovský Hrádek, Jiřina,
domy v roce 1961 v tom též Záluží
- 8.3. Domy v roce 1961 v tom též Císařská Kuchyně
- 8.4. Domy v roce 1961 viz Čelákovice
- 15.1. Domy v roce 1961 viz Horoušany
- 15.2. Domy v roce 1961 v tom též Horoušánky
17. V tom též Hrubačov, Hrušov
- 18.1. Domy v roce 1961 v tom též Řež
- 18.2. Domy v roce 1961 viz Husinec
- 19.1. Domy v roce 1961 viz Jenštejn
- 19.2. Domy v roce 1961 v tom též Dehtáry
- 20.1. Domy v roce 1961 v tom též Nové Jirny
- 20.2. Domy v roce 1961 viz Jirny
- 21.1. Domy v roce 1961 v tom též Poddubí
- 21.3. Domy v roce 1961 viz Kaliště
- 22.1. Domy v roce 1961 v tom též Ládeves, Ládvi, Nová Hospoda,
Olešovice, Skuheř, Struhařov, Štířín, Těptín, Všedobrovice
- 22.2., 22.3., 22.5., 22.6., 22.7., 22.8., 22.9., 22.10.
Domy v roce 1961 viz Kamenice
- 22.4. Rok 1869 viz Kostelec u Křížků, domy v roce 1961 viz Kamenice
- 24.1. V tom Dolní Drášť, Horní Drášť, domy v roce 1961 viz Klecany
- 24.2. Domy v roce 1961 viz Klecany
- 24.3. Rok 1961 až 1991 v tom též Zdibsko,
domy v roce 1961 v tom též Drasty, Klecánky
- 24.4. Rok 1961 až 1991 viz Klecany
28. V tom též Dolní Březky, rok 1869 v tom též Nová Hospoda
- 30.1. Domy v roce 1961 viz Křížkový Újezdec
- 30.2. Domy v roce 1961 v tom též Čenětice
- 31.1. V tom též Chlum, domy v roce 1961 v tom též Horní Lomnice,
Vídovice
- 31.2., 31.4. Domy v roce 1961 viz Dolní Lomnice
- 39.1. V tom též Šurkov, domy v roce 1961 viz Mnichovice
- 39.2. Domy v roce 1961 v tom též Božkov
40. V tom též Doubravice
41. V tom též Cucovna, Fořtovna, Chudomel
- 43.1. Rok 1869 až 1930 v tom též Buda
- 43.2. Rok 1950 až 2001 v tom též Buda
- 44.1. Domy v roce 1961 viz Nehvizdy
- 44.2. Domy v roce 1961 v tom též Nehvizdky
- 48.1. V tom též Čenkov, domy v roce 1961 viz Odolena Voda
- 48.2. Domy v roce 1961 v tom též Dolínek
- 49.1. V tom též Hlaváčov, domy v roce 1961 v tom též Turkovice

Poř. č. obce	Počet obyvatel				Počet domů													
	1970	1980	1991	2001	1869	1880	1890	1900	1910	1921	1930	1950	1961	1970	1980	1991	2001	
	223	204	240	300	10	11	16	13	19	17	38	63	.	69	62	79	115	
	490	464	415	404	42	45	47	50	58	63	101	117	.	139	138	143	148	
	282	315	279	332	31	33	32	32	39	32	37	48	321	64	86	93	108	
88.	1631	1463	1361	1383	73	81	81	90	85	95	273	435	443	449	453	479	501	
	132	60	53	43	17	23	22	29	24	24	22	23	24	25	19	19	17	
	1499	1403	1308	1340	56	58	59	61	61	71	251	412	419	424	434	460	484	
89.	87	84	81	77	18	18	20	21	22	25	36	34	33	29	27	34	34	
90.	263	219	219	219	34	37	38	38	46	57	74	89	86	82	71	98	96	
91.	387	352	300	301	78	83	88	88	88	89	103	124	122	112	110	147	157	

49.3. Domy v roce 1961 viz Ondřejov

52.1. Domy v roce 1961 v tom též Radimovice

52.2. Domy v roce 1961 viz Petříkov

53. V tom též Cvrčovice, Kostomlátky

55.1., 55.2. Domy v roce 1961 viz Popovičky

55.3. Domy v roce 1961 v tom též Chomutovice, Nebřenice

59.1. Domy v roce 1961 viz Radějovice

59.2. Domy v roce 1961 v tom též Olešky

61.1., 61.2., 61.3., 61.4., 61.5., 61.6., 61.8. Domy v roce 1961 viz Řehenice

61.7. Domy v roce 1961 v tom též Babice, Barochov, Čakovice, Gabrhele, Křiváček, Malešín, Vavřetice

62.2. Domy v roce 1961, rok 1970 viz Voděrádky

62.5. Rok 1961 viz Říčany

62.6. Rok 1961 v tom též Radošovice

62.8. Domy v roce 1961, rok 1970 v tom též Krabošice

68.1., 68.4. Domy v roce 1961 viz Předboř

68.3. Domy v roce 1961 v tom též Kašovice, Sklenka

69. V tom též Habr

70.1. Rok 1869 až 1991 viz Sulice

70.2., 70.4. Domy v roce 1961 viz Sulice

70.3. Rok 1869 až 1991 v tom též Hlubočinka, domy v roce 1961 v tom též Nechánice, Želivec

75.1. Domy v roce 1961 v tom též Třebohostice

75.2. Domy v roce 1961 viz Škvorec

78. V tom též Hodov, Hostín

79.1. Domy v roce 1961 viz Veleň

79.2. V tom též Mlýn pod Háječkem,

domy v roce 1961 v tom též Mirovice

81.1. Domy v roce 1961 viz Velké Popovice

81.2. Rok 1869 až 1890 viz Dubiny, rok 1900 až 1991 viz Křivá Ves

81.3. Rok 1869 až 1890 v tom též Dub, obyvatelstvo v roce 1921, rok 1950 až 1961 viz Lojovice

81.4. Rok 1869 až 1880, obyvatelstvo v roce 1921, rok 1950 až 1991 viz Mokřany

81.5. Obyvatelstvo v roce 1921, rok 1950 až 1970 viz Křivá Ves

81.6. Rok 1900 až 1991 v tom též Dub, obyvatelstvo v roce 1921, rok 1950 až 1970 v tom též Krámský, domy v roce 1961 viz Lojovice

81.7. Obyvatelstvo v roce 1921, rok 1950 až 1961 v tom též Dubiny, domy v roce 1961 v tom též Křivá Ves

81.8. Rok 1869 až 1880, obyvatelstvo v roce 1921,

rok 1950 až 1991 v tom též Klenové,

domy v roce 1961 v tom též Řepčice

81.9. Domy v roce 1961 viz Mokřany

81.10. V tom též Todice, domy v roce 1961 v tom též Brtnice

83.1. Domy v roce 1961 viz Vodochody

83.2. Domy v roce 1961 v tom též Hoštice

84.1. Domy v roce 1961 viz Všestary

84.2. Domy v roce 1961 v tom též Menčice

85.1. Domy v roce 1961 viz Vyšehořovice

85.2. Domy v roce 1961 v tom též Kozovazy

86. V tom též Ostrov, Stránka

87.1., 87.2., 87.3. Domy v roce 1961 viz Zdiby

87.4. Domy v roce 1961 v tom též Brnky, Přemyšlení, Veltěž

Poř. č. obce	Obec, část obce	Prv. pís. zmlínka	Výměra v ha	Počet obyvatel								
				1869	1880	1890	1900	1910	1921	1930	1950	1961
	Okres celkem		58616	46117	49390	52538	56238	59739	60351	74525	75054	81402
1.	Bojanovice	.	1097	667	738	737	735	759	711	719	674	562
	1. Bojanovice	1107		244	305	306	304	332	312	292	292	287
	2. Malá Lečice	1304		219	240	241	228	224	215	181	149	151
	3. Seněšnice	1603		204	193	190	203	203	184	246	233	124
2.	Bratřínov	.	1205	421	200	197	217	196	169	186	132	145
3.	Březová-Oleško	.	672	195	209	254	239	217	211	254	398	434
	1. Březová	1310		135	137	181	165	150	151	181	277	309
	2. Oleško	1310		60	72	73	74	67	60	73	121	125
4.	Buš	.	1292	684	337	277	278	294	255	247	234	206
5.	Černolice	.	1239	318	372	401	411	392	385	354	406	355
6.	Černošice	.	1115	906	616	598	599	674	1010	1430	2809	4188
7.	Červený Újezd	.	1318	534	746	783	828	865	1004	910	794	729
8.	Čičovice	.	1542	653	452	483	516	541	513	449	455	327
9.	Čisovice	.	1200	779	776	774	701	719	703	702	808	850
	1. Bojov	1718		175	161	175	165	183	171	196	237	276
	2. Čisovice	1037		604	615	599	536	536	532	506	571	574
10.	Davle	.	742	1057	1129	1089	1291	1218	1100	1426	1431	1566
	1. Davle	1310		774	842	819	963	849	787	1012	936	907
	2. Sázava	1000		100	73	72	109	108	107	176	289	412
	3. Sloup	1388		183	214	198	219	261	206	238	206	247
11.	Dobrovíz	.	1238	598	510	468	519	566	638	607	719	618
12.	Dobříč	.	1205	349	252	255	352	435	468	506	482	357
13.	Dobřichovice	.	1253	1091	683	699	689	677	851	1162	1531	2120
14.	Dolany	.	550	582	636	689	797	792	809	968	855	830
	1. Debrno	1437		188	146	182	194	177	194	195	134	124
	2. Dolany	1318		394	490	507	603	615	615	773	721	706
15.	Dolní Břežany	.	1066	753	744	864	912	919	926	1072	1075	1102
	1. Dolní Břežany	1332		609	597	705	731	709	718	851	830	839
	2. Jarov	1541	
	3. Lhota	1364		144	147	159	181	210	208	221	245	263
	4. Zálezly
16.	Drahelčice	.	1115	478	339	330	403	495	548	492	496	492
17.	Holubice	.	802	830	925	914	980	957	980	996	751	769
	1. Holubice	1202		590	672	695	747	727	712	772	605	596
	2. Kozinec	1614		240	253	219	233	230	268	224	146	173
18.	Horoměřice	.	1273	804	871	957	1221	1270	1268	1269	1649	1530
19.	Hostivice	.	1448	1661	2009	2267	2291	2564	2802	4248	4113	4327
	1. Břve	1184		239	239	299	285	260	287	261	182	205
	2. Hostivice	1454		1422	1770	1968	2006	2304	2515	3987	3931	4122
20.	Hradištko	.	1190	622	638	663	625	563	580	631	994	1192
	1. Hradištko	1310		503	522	531	503	438	436	443	710	806
	2. Píkovice	1310		119	116	132	122	125	144	188	284	386
21.	Hvozdnice	.	1310	471	305	308	348	382	414	440	479	501
22.	Choteč	.	1115	370	340	352	427	382	384	403	425	332
23.	Chrástany	.	1227	416	382	412	508	513	495	455	676	597
24.	Chýně	.	1273	499	367	436	453	521	568	567	667	624
25.	Chýně	.	1339	419	282	290	288	348	351	353	365	270
26.	Jeneč	.	1239	734	753	925	1053	1046	1024	1166	1498	1376
27.	Jesenice	.	1752	1148	1321	1338	1224	1306	1200	1394	1301	1345
	1. Horní Jirčany	1055		39	66	59	55	62	60	62	131	178
	2. Jesenice	1088		625	709	733	673	703	677	760	722	673
	3. Osnice	1227		349	408	405	376	409	361	444	318	409
	4. Zdiměřice	1363		135	138	141	120	132	102	128	130	85
28.	Jílové u Prahy	.	1624	2801	2693	2504	2465	2301	2208	2494	2532	2974
	1. Borek	1227		134	155	151	131	126	142	155	211	439
	2. Jílové u Prahy	1045		1798	1691	1549	1508	1362	1248	1389	1309	1646
	3. Kabáty	1844		256	273	249	269	247	234	241	211	.
	4. Luka pod Medníkem	1357		141	158	145	146	136	122	121	223	240
	5. Radlík	1654		126	118	123	140	152	205	336	362	403
	6. Studené	.		321	283	264	252	244	216	225	200	231
	7. Žampach	1788		25	15	23	19	34	41	27	16	15
29.	Jíloviště	.	1319	1400	239	248	258	216	227	227	235	352
30.	Jinočany	.	1406	375	213	251	364	522	756	704	674	531
31.	Kamenný Přívoz	.	627	1031	1045	965	1033	1093	1060	1230	1197	1334
	1. Hostěradice	1310		319	309	269	269	306	251	311	264	324
	2. Kamenný Přívoz	1310		420	438	401	390	383	413	474	475	522

Kraj Středočeský

Okres Praha-západ

Poř. č. obce	Počet obyvatel				Počet domů													
	1970	1980	1991	2001	1869	1880	1890	1900	1910	1921	1930	1950	1961	1970	1980	1991	2001	
	78527	78146	74911	83089	5904	6370	6763	7486	8568	9306	13790	24532	18430	18688	19541	23098	27486	
1.	524	455	387	376	104	116	124	133	140	142	149	307	161	149	140	171	165	
	271	246	230	232	37	45	49	55	59	59	64	169	81	77	79	91	94	
	144	123	91	90	33	37	38	39	41	42	42	93	44	40	34	41	32	
	109	86	66	54	34	34	37	39	40	41	43	45	36	32	27	39	39	
2.	118	100	91	108	34	34	34	35	36	37	43	97	41	37	37	42	49	
3.	366	302	254	372	25	30	34	35	36	37	76	649	133	130	110	101	169	
	264	217	179	243	17	20	23	24	25	26	42	350	133	90	69	66	103	
	102	85	75	129	8	10	11	11	11	11	34	299	.	40	41	35	66	
4.	186	179	207	210	50	37	42	46	47	48	51	75	62	60	58	89	91	
5.	262	198	149	179	56	60	66	68	70	71	90	165	97	90	73	108	119	
6.	4608	4537	4351	4631	76	78	88	117	206	264	546	1432	904	941	1067	1265	1548	
7.	729	684	768	763	74	101	105	114	128	130	150	176	181	184	192	239	252	
8.	302	297	277	261	63	66	67	69	78	80	83	86	81	76	72	77	84	
9.	780	725	603	703	128	133	137	139	144	148	177	392	243	234	236	297	313	
	266	248	177	206	26	28	29	30	33	35	51	108	.	70	74	90	97	
	514	477	426	497	102	105	108	109	111	113	126	284	243	164	162	207	216	
10.	1355	1353	1217	1168	147	153	164	178	179	180	289	649	276	337	349	401	414	
	878	816	816	794	104	110	120	129	124	120	165	317	276	221	200	267	273	
	262	314	170	179	14	14	13	14	18	23	75	262	.	59	90	58	58	
	215	223	231	195	29	29	31	35	37	37	49	70	.	57	59	76	83	
11.	621	550	463	466	51	56	67	74	82	86	124	154	167	156	160	177	187	
12.	329	274	249	266	25	29	35	44	48	56	73	83	89	81	79	96	98	
13.	2328	2424	2438	2777	77	77	89	103	171	155	358	553	491	506	574	681	795	
14.	780	718	646	685	84	90	77	92	101	113	174	227	222	221	223	257	271	
	111	74	44	26	21	24	25	27	25	26	38	46	.	36	32	43	46	
	669	644	602	659	63	66	52	65	76	87	136	181	222	185	191	214	225	
15.	1055	1102	1045	1444	87	95	103	119	131	133	205	542	274	283	296	346	504	
	827	908	860	1151	68	71	79	90	100	101	160	209	274	219	237	282	376	
	.	.	.	6	1	
	194	164	173	250	19	24	24	29	31	32	45	333	.	49	46	59	107	
	34	30	12	37	15	13	5	20	
16.	449	414	370	402	36	37	42	52	60	65	97	137	125	118	116	132	135	
17.	735	646	577	609	102	111	117	126	130	131	174	187	190	193	177	207	224	
	596	521	472	493	67	76	82	89	92	94	134	149	190	153	140	169	180	
	139	125	105	116	35	35	35	37	38	37	40	38	.	40	37	38	44	
18.	1614	1698	1645	2042	91	96	125	131	144	165	256	334	335	360	394	452	662	
19.	4157	4310	4021	4586	192	224	234	254	298	333	660	861	881	905	988	1093	1307	
	198	168	123	128	31	32	34	38	38	44	52	54	.	53	50	58	63	
	3959	4142	3898	4458	161	192	200	216	260	289	608	807	881	852	938	1035	1244	
20.	1188	1230	1141	1261	78	87	91	94	95	97	155	747	303	305	333	417	501	
	860	959	926	1044	61	69	70	73	72	72	94	618	303	201	231	285	357	
	328	271	215	217	17	18	21	21	23	25	61	129	.	104	102	132	144	
21.	418	359	278	302	46	49	53	66	68	70	101	260	146	138	121	173	180	
22.	287	272	281	289	44	52	52	53	52	58	76	90	85	80	74	100	106	
23.	623	570	530	524	40	44	45	49	54	54	111	137	133	137	145	157	166	
24.	608	600	545	637	55	58	60	67	80	87	133	157	146	154	151	169	188	
25.	244	232	205	228	43	43	43	50	51	54	67	77	72	65	69	76	91	
26.	1314	1178	1049	1061	92	99	108	117	124	137	213	275	280	297	293	319	327	
27.	1298	1455	1758	2475	132	153	157	170	195	212	256	352	338	350	397	496	769	
	145	176	178	412	5	8	11	12	12	12	13	65	.	41	52	70	165	
	696	761	1050	1469	67	80	82	85	103	115	138	167	211	182	206	258	399	
	378	416	416	453	43	47	45	53	60	61	78	82	127	104	108	133	146	
	79	102	114	141	17	18	19	20	20	24	27	38	.	23	31	35	59	
28.	2853	2875	3285	3325	348	350	356	360	365	399	512	1252	698	697	719	826	964	
	178	144	111	119	23	23	23	23	24	28	38	80	.	52	53	59	59	
	1642	1730	2372	2370	204	203	206	207	206	229	272	354	620	352	374	444	463	
	.	124	74	87	40	42	42	44	44	47	60	90	.	.	47	58	56	
	207	209	174	199	18	18	19	20	21	21	33	464	78	74	72	61	169	
	402	429	381	406	14	14	15	16	19	23	49	92	.	89	107	124	142	
	221	208	163	138	45	45	46	45	46	46	55	88	.	68	62	78	73	
	203	31	10	6	4	5	5	5	5	5	5	84	.	62	4	2	2	
29.	355	410	446	587	34	35	38	40	42	42	60	81	77	98	126	163	214	
30.	787	817	774	792	26													

Kraj Středočeský

Okres Praha-západ

Poř. č. obce	Obec, část obce	Prv. pís. zmínka	Výměra v ha	Počet obyvatel								
				1869	1880	1890	1900	1910	1921	1930	1950	1961
	3. Kamenný Újezdec	1410		287	283	278	357	387	375	415	425	463
	4. Žampach	1788		5	15	17	17	17	21	30	33	25
32.	Karlík	1385	188	112	148	134	132	120	112	227	201	196
33.	Klínec	1310	516	401	411	398	394	397	345	394	430	432
34.	Kněževes	1088	257	430	423	446	450	526	508	613	582	577
35.	Kosoř	1310	389	392	416	538	560	699	595	758	599	675
36.	Kytín	1321	1088	557	510	509	462	455	392	397	320	320
37.	Lety	1088	324	290	287	299	270	306	347	465	598	684
38.	Libčice nad Vltavou	993	710	556	1211	1424	2160	2396	2318	2992	3162	3434
39.	Libeň	.	1363	534	525	553	537	545	539	543	508	521
	1. Libeň	1282		256	245	267	250	271	264	269	257	245
	2. Libeň	1320		278	280	286	287	274	275	274	251	276
40.	Lichoceves	.	518	446	477	487	454	479	445	406	323	379
	1. Lichoceves	1088		240	225	200	186	201	159	168	146	188
	2. Noutonice	1045		206	252	287	268	278	286	238	177	191
41.	Lišnice	1337	739	487	503	490	492	450	393	364	306	351
42.	Měchenice	1000	133	129	133	117	146	151	173	310	448	678
43.	Mníšek pod Brdy	1348	2650	1799	1853	1790	1640	1590	1520	1640	1861	3381
44.	Nučice	1037	595	438	478	694	1205	1438	1388	1455	1139	1186
45.	Ohrobec	1356	434	192	180	204	200	210	221	208	320	343
46.	Okoř	1227	213	170	213	182	182	169	133	169	101	83
47.	Okrouhlo	.	831	432	483	536	515	545	564	549	461	466
	1. Okrouhlo	1310		315	336	395	365	400	416	430	363	368
	2. Zahofany	1092		117	147	141	150	145	148	119	98	98
48.	Ořech	1337	477	346	389	452	520	504	514	794	656	665
49.	Petrov	.	1114	278	329	316	304	294	308	357	349	316
	1. Bohuliby	1388		115	119	105	99	90	87	101	78	63
	2. Chlomek
	3. Petrov	1310		163	210	211	205	204	221	256	271	253
50.	Pohoří	.	878	262	270	258	222	263	254	239	213	207
	1. Chotouň	1342		77	90	71	64	67	71	76	80	67
	2. Pohoří	1402		102	98	93	80	100	94	91	69	68
	3. Skalsko	1412		83	82	94	78	96	89	72	64	72
51.	Průhonice	.	769	722	796	872	939	895	909	984	1041	1096
	1. Průhonice	1239		678	742	817	879	840	862	937	993	1054
	2. Rozkoš	1720		44	54	55	60	55	47	47	48	42
52.	Psáry	.	1123	812	921	1036	1069	1089	1075	1125	979	992
	1. Dolní Jirčany	1055		342	423	488	500	504	502	485	381	410
	2. Psáry	1088		470	498	548	569	585	573	640	598	582
53.	Ptice	1328	782	460	502	538	544	592	568	494	438	446
54.	Roblín	.	561	225	244	234	244	298	309	310	217	225
	1. Kuchařík	1417		56	69	56	57	103	93	120	54	68
	2. Roblín	1365		169	175	178	187	195	216	190	163	157
55.	Roztoky	1233	844	1148	1213	1367	1575	1941	2609	4769	5272	5905
56.	Rudná	1227	819	1014	1175	1497	2177	2904	2837	3129	3153	3321
57.	Řevnice	1253	1014	675	741	861	1085	1235	1641	2939	3111	3687
58.	Řitka	1310	393	369	363	376	380	369	362	351	309	334
59.	Slapy	1292	2024	777	1006	911	868	900	833	886	1030	829
60.	Statenice	.	378	533	603	658	648	667	618	638	527	647
	1. Černý Vůl	1785		74	84	130	134	147	132	209	117	146
	2. Statenice	1227		459	519	528	514	520	486	429	410	501
61.	Středokluky	1318	554	709	754	681	695	786	720	775	754	776
62.	Svrkyně	.	590	367	407	437	458	449	440	440	275	298
	1. Hole	1224		91	113	104	122	108	132	123	44	.
	2. Svrkyně	1311		276	294	333	336	341	308	317	231	298
63.	Štěchovice	.	1430	1079	1061	1038	978	970	890	1054	1757	1743
	1. Masečín	1310		239	269	251	227	228	216	244	337	342
	2. Štěchovice	1209		792	739	736	710	705	646	779	1017	1163
	3. Třebenice	1055		48	53	51	41	37	28	31	403	238
64.	Tachlovice	1234	636	614	619	778	938	917	929	884	656	643
65.	Trnová	1342	427	253	233	230	201	191	184	216	192	91
66.	Třebotov	.	688	794	832	855	885	855	861	1001	1049	985
	1. Kala
	2. Solopisky	1305		227	214	232	224	208	216	273	249	224
	3. Třebotov	1253		567	618	623	661	647	645	728	800	761
67.	Tuchoměřice	1301	888	911	1002	1053	1161	1166	1091	1255	1142	1138
68.	Tursko	1100	897	574	567	624	679	649	613	693	513	566
69.	Úholičky	1603	426	332	349	382	430	481	525	787	631	656

Poř. č. obce	Počet obyvatel				Počet domů													
	1970	1980	1991	2001	1869	1880	1890	1900	1910	1921	1930	1950	1961	1970	1980	1991	2001	
	415	336	247	261	40	40	42	46	51	52	78	223	.	117	107	139	176	
	9	5	1	2	1	3	3	3	4	5	5	8	.	3	3	4	7	
32.	194	220	192	274	19	19	19	19	23	23	40	50	55	61	67	75	104	
33.	397	381	346	385	57	62	62	63	66	71	103	234	116	111	107	139	166	
34.	561	604	550	524	55	56	62	65	63	71	95	122	120	129	144	165	175	
35.	647	647	611	652	55	56	58	59	72	79	127	144	157	159	170	201	212	
36.	295	250	222	331	73	73	75	76	89	91	98	244	98	99	82	118	136	
37.	625	647	643	777	38	40	42	47	59	64	85	363	167	160	181	225	298	
38.	3267	3079	2999	3302	81	124	135	186	233	261	435	585	636	652	633	696	735	
39.	501	511	571	685	60	60	64	66	73	75	99	223	145	141	151	203	238	
	255	235	286	332	26	26	27	28	32	36	45	88	.	66	64	87	105	
	246	276	285	353	34	34	37	38	41	39	54	135	145	75	87	116	133	
40.	327	283	242	205	48	55	60	61	57	62	70	82	75	72	70	81	83	
	166	143	140	112	24	24	25	25	24	24	27	29	75	32	31	38	38	
	161	140	102	93	24	31	35	36	33	38	43	53	.	40	39	43	45	
41.	355	319	284	347	74	83	82	86	85	84	90	187	98	103	101	120	144	
42.	618	599	521	591	16	17	17	20	22	36	107	237	168	172	178	202	272	
43.	3712	3892	3957	4082	252	260	279	284	297	308	377	619	565	561	589	738	834	
44.	1080	950	905	914	51	59	73	115	154	180	245	273	275	286	277	316	326	
45.	309	277	259	597	22	23	24	25	28	34	36	273	107	97	90	131	217	
46.	72	49	32	51	22	25	25	27	28	28	30	33	30	23	19	28	36	
47.	429	400	370	470	57	62	74	84	98	106	112	187	125	122	114	165	195	
	349	342	310	378	42	45	53	60	72	78	82	102	125	93	95	119	148	
	80	58	60	92	15	17	21	24	26	28	30	85	.	29	19	46	47	
48.	614	547	491	615	40	42	49	53	59	66	142	217	164	167	156	172	221	
49.	324	328	277	304	39	43	44	46	49	56	84	556	197	109	113	192	229	
	35	35	21	22	17	17	16	16	15	17	23	85	.	14	15	21	21	
	69	38	22	34	26	18	45	73	
	220	255	234	248	22	26	28	30	34	39	61	471	197	69	80	126	135	
50.	191	156	160	164	33	35	36	37	41	44	50	155	66	64	55	77	78	
	68	66	87	80	10	10	11	11	12	13	14	43	.	21	22	31	37	
	60	45	45	55	13	14	14	15	16	17	20	29	66	23	17	26	28	
	63	45	28	29	10	11	11	11	13	14	16	83	.	20	16	20	13	
51.	1263	1586	1589	1948	102	116	130	136	152	158	178	240	245	270	330	407	604	
	1206	1523	1548	1905	95	108	120	126	142	148	168	230	245	257	315	392	587	
	57	63	41	43	7	8	10	10	10	10	10	10	.	13	15	15	17	
52.	1001	1341	1309	1814	104	121	133	150	181	190	214	394	256	254	277	344	557	
	401	740	755	993	43	56	66	75	82	86	94	118	.	107	129	163	253	
	600	601	554	821	61	65	67	75	99	104	120	276	256	147	148	181	304	
53.	424	379	346	397	64	69	75	79	89	97	113	151	114	114	112	137	157	
54.	194	163	143	176	30	32	32	33	41	44	52	67	56	53	48	55	69	
	62	46	49	47	8	9	9	9	13	14	17	18	.	14	14	14	19	
	132	117	94	129	22	23	23	24	28	30	35	49	56	39	34	41	50	
55.	6146	6138	5756	5733	139	161	165	188	305	357	778	1159	1187	1245	1331	1467	1592	
56.	3090	2974	2838	3075	123	141	156	221	321	385	558	729	757	786	816	895	1052	
57.	3428	3306	2966	2956	78	98	117	176	249	320	593	798	754	773	860	965	1050	
58.	350	357	440	604	56	57	58	59	57	57	70	89	81	92	108	143	187	
59.	710	691	595	627	110	133	142	145	157	163	197	285	210	210	206	288	319	
60.	602	591	524	663	66	75	80	88	83	93	114	135	162	166	171	192	264	
	144	257	227	282	13	14	14	17	18	19	37	40	40	42	76	90	114	
	458	334	297	381	53	61	66	71	65	74	77	95	122	124	95	102	150	
61.	739	869	831	843	87	91	94	105	109	112	128	160	168	180	194	256	268	
62.	261	250	220	231	48	49	56	57	63	64	72	88	79	74	71	93	98	
	24	15	9	16	13	14	18	17	20	19	20	23	.	8	7	18	18	
	237	235	211	215	35	35	38	40	43	45	52	65	79	66	64	75	80	
63.	1506	1465	1345	1318	136	123	123	137	141	145	203	690	408	383	380	453	493	
	257	195	157	151	37	38	39	44	44	46	51	444	110	94	73	107	120	
	999	1053	995	996	93	79	78	88	93	94	146	216	298	246	266	305	325	
	250	217	193	171	6	6	6	5	4	5	6	30	.	43	41	41	48	
64.	603	547	557	529	61	64	73	88	102	115	149	165	156	158	153	168	178	
65.	91	110	96	107	28	28	33	31	32	29	47	88	25	28	33	35	44	
66.	910	1006	948	996	108	111	112	113	120	129	189	249	234	236	259	310	352	
	63	40	24	21	12	12	12	12	
	181	167	129	148	31	31	31	31	33	33	47	66	.	55	52	55	67	
	666	799	795	827	77	80	81	82	87	96	142	183	234	169	195	243	273	
67.	1044	1023	930	997	139	147	156	167	176	195	224	265	260	260	279	315	341	
68.	558	546	498	497	62	64	65	68	69	73	108	123	121	126	119	137	150	
69.	611	551	466	499	40	44	45	47	57	64	136	159	180	170	157	174	215	

Poř. č. obce	Obec, část obce	Prv. pís. zmínka	Výměra v ha	Počet obyvatel								
				1869	1880	1890	1900	1910	1921	1930	1950	1961
70.	Úhonice	1143	994	635	632	668	804	854	822	811	724	797
71.	Únětice	1125	316	394	425	505	553	592	489	606	440	364
72.	Velké Přílepy	1357	567	564	643	644	710	702	692	815	623	659
73.	Vestec	1360	472	340	370	346	342	392	298	351	356	399
74.	Vonoklasy	1227	303	336	355	373	361	385	390	408	421	404
75.	Vrané nad Vltavou	993	426	889	713	819	890	897	967	1320	1598	1734
76.	Všenory	1205	355	562	629	710	738	729	914	1613	1620	1662
77.	Zahořany	1653	272	277	313	278	264	253	235	207	243	220
78.	Zbuzany	1395	491	215	253	234	272	301	312	691	575	684
79.	Zlatníky-Hodkovice	.	766	615	606	619	570	655	634	798	610	641
	1. Hodkovice	1314	.	266	248	261	212	244	237	294	216	223
	2. Zlatníky	1300	.	349	358	358	358	411	397	504	394	418
80.	Zvole	.	701	286	291	297	307	325	315	381	455	455
	1. Černíky
	2. Zvole	1310	.	286	291	297	307	325	315	381	455	455

Poznámky

- 3.1. Rok 1869 až 1961 v tom též Černíky, domy v roce 1961 v tom též Oleško
- 3.2. Domy v roce 1961 viz Březová
6. V tom Dolní Mokropsy, Horní Černošice
8. V tom Malé Čičovice, Velké Čičovice
- 9.1. Domy v roce 1961 viz Čisovice
- 9.2. Domy v roce 1961 v tom též Bojov
- 10.1. V tom též Svätý Kilián, domy v roce 1961 v tom též Sloup
- 10.2. Rok 1869 až 1961 v tom též Chlomek, domy v roce 1961 viz Petrov
- 10.3. Domy v roce 1961 viz Davle
- 14.1. Domy v roce 1961 viz Dolany
- 14.2. Rok 1869 až 1950 v tom též Dolánky (okr. Mělník), domy v roce 1961 v tom též Debrno
- 15.1. Domy v roce 1961 v tom též Lhota
- 15.2. Rok 1869 až 1991 viz Lhota
- 15.3. Rok 1869 až 1991 v tom též Jarov, rok 1869 až 1970 v tom též Zalužanka t. Závist' (okr. Praha), rok 1869 až 1961 v tom též Zálepy, domy v roce 1961 viz Dolní Břežany
- 15.4. Rok 1869 až 1961 viz Lhota
- 17.1. Domy v roce 1961 v tom též Kozinec
- 17.2. Domy v roce 1961 viz Holubice
- 19.1. Domy v roce 1961 viz Hostivice
- 19.2. V tom též Jeneček, Litovice, domy v roce 1961 v tom též Břve
- 20.1. V tom též Brunšov, domy v roce 1961 v tom též Pikovice
- 20.2. Domy v roce 1961 viz Hradištiko
- 27.1. Domy v roce 1961 viz Jesenice
- 27.2. Domy v roce 1961 v tom též Horní Jirčany
- 27.3. Domy v roce 1961 v tom též Zdiměřice
- 27.4. Domy v roce 1961 viz Osnice
- 28.1. Rok 1961 v tom též Kabáty, domy v roce 1961 viz Jílové u Prahy
- 28.2. Domy v roce 1961 v tom též Borek, Radlák, Studené, Žampach
- 28.3. Rok 1961 viz Borek, rok 1970 viz Žampach
- 28.4. V tom též Podlouči
- 28.5. Domy v roce 1961 viz Jílové u Prahy
- 28.6. V tom Dolní Studené, Horní Studené, domy v roce 1961 viz Jílové u Prahy
- 28.7. Domy v roce 1961 viz Jílové u Prahy, rok 1970 v tom též Kabáty
- 31.1., 31.3., 31.4. Domy v roce 1961 viz Kamenný Přívoz
- 31.2. Domy v roce 1961 v tom též Hostěradice, Kamenný Újezdec, Žampach

Poř. č. obce	Počet obyvatel				Počet domů													
	1970	1980	1991	2001	1869	1880	1890	1900	1910	1921	1930	1950	1961	1970	1980	1991	2001	
70.	758	715	810	856	88	90	93	110	122	130	174	209	202	207	212	273	314	
71.	335	391	423	481	57	52	62	65	74	72	94	109	95	91	113	144	165	
72.	675	810	851	948	76	82	87	99	105	108	157	168	159	165	188	229	306	
73.	413	464	369	774	35	41	40	42	49	51	65	98	101	104	116	143	259	
74.	387	322	338	374	55	55	56	57	58	59	78	136	112	106	98	132	147	
75.	1732	1689	1577	1794	71	77	79	88	96	117	179	481	306	335	352	431	506	
76.	1671	1531	1357	1405	78	91	101	108	132	145	295	601	354	361	381	426	482	
77.	201	149	106	165	47	47	43	49	45	48	55	88	70	67	57	72	89	
78.	676	633	568	630	32	31	27	29	34	37	98	139	165	171	173	183	230	
79.	651	705	768	903	83	84	86	87	103	104	144	159	169	171	175	207	267	
	240	287	370	404	36	36	38	37	38	38	45	56	60	59	66	84	100	
	411	418	398	499	47	48	48	50	65	66	99	103	109	112	109	123	167	
80.	425	517	553	883	37	38	40	46	50	53	83	223	131	129	146	171	364	
	22	22	13	42	11	11	9	27	
	403	495	540	841	37	38	40	46	50	53	83	223	131	118	135	162	337	

38. V tom též Chýnov, Letky

39.1. Domy v roce 1961 viz Libeň

39.2. Domy v roce 1961 v tom též Libeň

40.1. Domy v roce 1961 v tom též Noutonice

40.2. Domy v roce 1961 viz Lichoceves

43. V tom též Rymaně, Skalka, Stříbrná Lhota

47.1. Domy v roce 1961 v tom též Zahofany

47.2. Domy v roce 1961 viz Okrouhlo

49.1. Domy v roce 1961 viz Petrov

49.2. Rok 1869 až 1961 viz Sázava

49.3. Domy v roce 1961 v tom též Bohuliby, Sázava

50.1., 50.3. Domy v roce 1961 viz Pohoří

50.2. Domy v roce 1961 v tom též Chotouň, Skalsko

51.1. V tom též Hole, domy v roce 1961 v tom též Rozkoš

51.2. Domy v roce 1961 viz Průhonice

52.1. V tom též Štědřík, domy v roce 1961 viz Psáry

52.2. Domy v roce 1961 v tom též Dolní Jirčany

53. V tom Dolní Ptice, Horní Ptice

54.1. Domy v roce 1961 viz Roblín

54.2. Domy v roce 1961 v tom též Kuchařík

55. V tom též Žalov

56. V tom Dušníky, Hořelice

58. V tom též Veselka

59. V tom též Přestavky

61. V tom též Černovičky

62.1. Rok 1961 viz Svrkyně

62.2. Rok 1961 v tom též Hole

63.2. Domy v roce 1961 v tom též Třeбенice

63.3. Domy v roce 1961 viz Štěchovice

66.1. Rok 1869 až 1961 viz Solopisky

66.2. Rok 1869 až 1961 v tom též Kala,
domy v roce 1961 viz Třebošov

66.3. Domy v roce 1961 v tom též Solopisky

67. V tom též Kněžívka, Koniček, Pazderna

71. V tom též Černý Vůl 1. díl

72. V tom též Kamýk

75. V tom též Skochovice

76. V tom též Horní Mokropsy

80.1. Rok 1869 až 1961 viz Březová

Poř. č. obce	Obec, část obce	Prv. pís. zmínka	Výměra v ha	Počet obyvatel								
				1869	1880	1890	1900	1910	1921	1930	1950	1961
	Okres celkem		162791	116976	122814	127218	126262	120880	111729	105115	85444	101137
1.	Bezděkov pod Třemšínem	1565	363	304	313	299	282	275	244	229	161	153
2.	Bohostice	.	2091	1014	911	846	829	728	648	583	366	356
	1. Bohostice	1386		868	786	724	709	616	559	492	296	281
	2. Kamenná	1379		146	125	122	120	112	89	91	70	75
3.	Bohutín	.	843	1610	1835	2061	2188	1822	1480	1339	991	1399
	1. Bohutín	1379		474	577	722	848	714	562	504	432	439
	2. Havírna	1840		371	436	436	494	385	329	296	209	219
	3. Tisová	1298		154	169	166	154	130	100	90	53	65
	4. Vysoká Pec	1748		611	653	737	692	593	489	449	297	676
4.	Borotice	.	1907	1003	1105	1115	968	1003	1001	810	637	622
	1. Borotice	1207		172	232	219	217	218	234	192	187	176
	2. Čelina	1336		341	358	357	285	315	280	254	140	197
	3. Dražetice	1235		210	196	226	213	219	225	160	143	119
	4. Hubenov	1653		221	231	248	226	208	218	177	150	115
	5. Cholín	1336		59	88	65	27	43	44	27	17	15
5.	Bratkovice	.	300	677	679	746	753	768	702	660	504	463
	1. Bratkovice	1394		209	216	225	218	222	222	185	153	138
	2. Dominikální Paseky	1654		468	463	521	535	546	480	475	351	325
6.	Brdy	.	26009	2331	2412	2346	1937	1789	1616	1448	772	179
7.	Březnice	.	1947	3354	3534	3312	3149	3058	2818	2926	2836	3196
	1. Bor	1544		127	161	141	179	167	150	142	125	110
	2. Březnice	1238		2677	2855	2708	2534	2450	2252	2400	2423	2831
	3. Dobrá Voda	1713		125	66	50	51	56	57	59	40	30
	4. Martinice	1384		131	137	128	122	119	118	114	97	68
	5. Přední Poříčí	1318		166	170	154	151	144	139	112	82	78
	6. Zadní Poříčí	1318		128	145	131	112	122	102	99	69	79
8.	Buková u Příbramě	1336	782	426	392	407	425	414	423	389	288	304
9.	Bukovany	.	316	369	362	321	292	252	264	252	347	176
	1. Bukovany	1318		241	226	205	210	167	163	142	279	118
	2. Sedlečko	1617		128	136	116	82	85	101	110	68	58
10.	Cetyně	1336	351	299	274	252	225	240	226	210	163	171
11.	Čenkov	1454	901	447	451	526	652	643	654	623	610	570
12.	Čim	1318	618	434	461	447	412	411	367	340	235	253
13.	Daleké Dušníky	.	681	534	582	588	594	614	595	625	470	467
	1. Daleké Dušníky	1357		323	327	328	357	373	365	380	293	284
	2. Druhlice	1325		211	255	260	237	241	230	245	177	183
14.	Dlouhá Lhota	1336	759	485	522	558	553	474	465	481	380	376
15.	Dobříš	.	5341	2960	3247	3512	3594	3665	3347	3622	4070	4778
	1. Dobříš	1252		2917	3166	3441	3532	3593	3293	3581	4043	4752
	2. Třmová	1720		43	81	71	62	72	54	41	27	26
16.	Dolní Hbity	.	2567	1642	1772	1746	1715	1652	1556	1421	1103	1054
	1. Dolní Hbity	1325		283	271	278	275	246	225	235	201	198
	2. Horní Lišnice	1380		140	173	198	198	188	168	149	101	84
	3. Jelence	1651		212	217	263	248	238	216	184	142	169
	4. Káciň	1788		290	329	301	306	310	329	301	237	220
	5. Kaliště	1600		42	36	30	40	27	30	28	30	25
	6. Luhy	1445		397	422	378	370	363	341	310	218	205
	7. Nepřejov	1653		140	179	161	155	161	146	141	109	92
	8. Třtí	1572		138	145	137	123	119	101	73	65	61
17.	Drahenice	1227	556	578	592	532	504	520	485	469	346	333
18.	Drahlín	1324	364	752	779	861	884	853	734	719	507	480
19.	Drásov	.	547	572	516	570	589	512	500	458	346	381
	1. Drásov	1057		396	335	417	440	361	307	315	235	252
	2. Skalka	1717		176	181	153	149	151	193	143	111	129
20.	Drevníky	.	705	616	577	611	568	506	513	500	407	398
	1. Drevníky	1379		256	248	264	232	205	228	241	183	185
	2. Drhovce	1720		35	37	35	27	31	40	31	38	26
	3. Nechalov	1603		98	98	106	85	87	71	75	70	78
	4. Slovanská Lhota	1349		227	194	206	224	183	174	153	116	109
21.	Drhovy	.	636	318	334	358	330	341	358	329	245	217
	1. Drhovy	1653		209	220	263	239	239	251	238	184	185
	2. Homole	1603		109	114	95	91	102	107	91	61	32
22.	Dubeneč	1321	404	366	384	404	385	339	324	331	272	267
23.	Dublovice	.	2511	1474	1538	1687	1680	1601	1502	1472	1179	1128
	1. Břekova Lhota	1352		107	126	116	105	88	102	97	81	74
	2. Dublovice	1227		650	639	714	771	690	654	650	568	556

Kraj Středočeský

Okres Příbram

Poř. č. obce	Počet obyvatel				Počet domů													
	1970	1980	1991	2001	1869	1880	1890	1900	1910	1921	1930	1950	1961	1970	1980	1991	2001	
	103161	108546	108805	107739	14454	15256	16115	16863	17290	17770	19520	21706	20459	20266	20347	24849	26261	
1.	160	174	142	143	46	47	48	50	49	48	48	49	43	43	43	49	54	
2.	305	256	191	194	134	134	141	141	131	129	131	140	93	93	84	102	105	
	249	221	168	177	116	115	122	122	112	110	112	122	93	76	70	82	86	
	56	35	23	17	18	19	19	19	19	19	19	18	.	17	14	20	19	
3.	1296	1344	1397	1487	195	193	217	232	240	239	259	284	323	316	330	439	475	
	398	424	477	478	65	57	75	85	90	90	104	121	304	118	118	162	171	
	183	164	186	191	41	44	48	49	49	50	50	55	.	55	47	62	68	
	60	44	45	68	21	21	21	22	22	21	21	20	19	17	12	26	33	
	655	712	689	750	68	71	73	76	79	78	84	88	.	126	153	189	203	
4.	500	408	323	322	146	153	160	171	168	177	189	200	166	149	135	181	192	
	143	119	102	108	28	29	29	32	37	41	42	56	79	42	34	48	50	
	156	112	81	82	46	50	54	56	52	52	54	55	48	40	37	45	46	
	91	93	90	78	31	32	34	36	36	38	39	43	39	33	32	46	48	
	90	76	50	45	35	36	36	38	38	43	45	42	.	29	28	42	43	
	20	8	-	9	6	6	7	9	5	3	9	4	.	5	4	-	5	
5.	403	338	255	259	87	90	95	105	108	111	126	139	128	127	114	135	141	
	129	107	88	104	29	31	33	35	36	37	40	42	128	37	34	39	41	
	274	231	167	155	58	59	62	70	72	74	86	97	.	90	80	96	100	
6.	101	187	51	44	254	271	299	301	295	293	307	272	36	27	49	19	16	
7.	3196	3808	3614	3659	388	412	407	418	419	439	493	618	596	603	636	720	764	
	93	85	78	77	20	22	22	22	21	23	24	26	35	25	25	30	29	
	2845	3509	3355	3424	296	314	310	321	322	340	394	506	503	514	553	611	651	
	41	33	28	25	11	11	11	11	11	12	12	18	.	11	10	12	14	
	68	58	49	50	20	20	20	20	20	20	20	23	18	19	17	23	24	
	89	79	73	55	23	25	25	25	26	25	24	24	40	19	18	24	25	
	60	44	31	28	18	20	19	19	19	19	19	21	.	15	13	20	21	
8.	386	331	332	304	52	52	57	54	57	61	75	87	74	75	74	90	94	
9.	134	111	81	71	40	44	44	44	43	42	48	54	49	46	38	53	51	
	97	80	57	52	25	28	28	28	27	26	30	36	49	33	26	37	38	
	37	31	24	19	15	16	16	16	16	16	18	18	.	13	12	16	13	
10.	163	180	182	174	37	38	42	42	44	44	48	51	47	41	43	57	60	
11.	541	419	373	381	51	55	61	71	73	88	109	143	125	131	129	134	135	
12.	234	235	221	215	61	64	64	70	67	69	74	94	60	56	65	78	89	
13.	415	426	402	398	85	92	93	96	98	100	123	121	108	111	112	129	136	
	260	265	231	211	50	51	52	55	57	59	75	77	70	72	71	83	85	
	155	161	171	187	35	41	41	41	41	41	48	44	38	39	41	46	51	
14.	333	320	279	299	63	66	92	76	74	75	85	90	91	82	85	105	115	
15.	6401	7466	7848	7825	335	376	394	421	437	500	699	934	926	985	1160	1346	1456	
	6401	7388	7821	7794	332	371	389	416	433	493	695	929	926	985	1143	1339	1443	
	.	78	27	31	3	5	5	5	4	7	4	5	.	.	17	7	13	
16.	1019	946	852	823	234	247	255	277	276	283	286	296	277	275	253	320	332	
	233	246	272	262	38	42	43	46	46	49	49	56	53	54	51	78	84	
	54	41	21	20	20	22	25	28	27	27	28	32	.	17	12	19	20	
	162	162	140	168	33	34	41	41	41	41	41	42	43	42	42	55	59	
	185	150	130	105	40	43	46	52	55	59	59	62	59	56	48	52	54	
	25	16	13	17	8	6	6	6	6	6	6	6	.	6	5	7	8	
	213	193	167	159	55	59	53	60	58	58	62	59	72	63	59	70	74	
	77	75	56	53	24	24	24	27	26	26	25	23	50	21	21	23	17	
	70	63	53	39	16	17	17	17	17	17	16	16	.	16	15	16	16	
17.	287	223	185	188	80	86	86	86	87	86	89	92	78	77	72	86	94	
18.	470	420	459	500	86	93	103	109	113	113	132	144	138	139	129	179	201	
19.	386	336	340	363	72	73	74	74	79	80	91	94	87	91	89	114	129	
	266	235	265	292	53	54	55	55	58	60	65	69	87	66	67	87	99	
	120	101	75	71	19	19	19	19	21	20	26	25	.	25	22	27	30	
20.	351	326	280	291	82	85	88	90	93	96	101	102	96	92	87	116	125	
	158	169	157	145	33	35	37	38	40	42	46	46	42	41	42	58	62	
	26	31	24	21	5	5	5	5	5	6	6	6	6	6	6	6	7	
	54	42	34	52	14	15	14	15	16	16	17	16	15	13	13	16	20	
	113	84	65	73	30	30	32	32	32	32	32	34	33	32	26	36	36	
21.	200	198	211	239	49	51	54	56	58	62	65	66	62	59	58	77	83	
	154	166	168	190	34	35	38	39	41	44	47	49	46	44	46	58	62	
	46	32	43	49	15	16	16	17	17	18	18	17	16	15	12	19	21	
22.	292	282	221	293	42	44	48	49	46	46	60	72	70	74	74	76	87	
23.	1052	1045	1011	994	189	211	239	255	269	282	313	324	294	273	273	343	365	
	72	59	43	44	15	16	17	17	18	17	20	23	.	19	15	16	17	
	552	566	611	601	78	88	101	113	121	123	143	151	165	136	140	192	201	

Poř. č. obce	Obec, část obce	Prv. pís. zmlínka	Výměra v ha	Počet obyvatel								
				1869	1880	1890	1900	1910	1921	1930	1950	1961
	3. Chramosty	1352		232	251	265	255	228	223	198	170	145
	4. Lichovy	1352		267	291	300	266	291	288	295	203	169
	5. Zvírotice	1322		218	231	292	283	304	235	232	157	184
24.	Dubno	1298	599	485	509	638	766	750	620	597	505	264
25.	Háje	1603	664	223	223	270	242	327	285	255	202	225
26.	Hluboš	.	1208	1082	903	851	900	930	926	854	726	656
	1. Hluboš	1355		838	754	698	739	766	785	720	620	550
	2. Kardavec	1651		244	149	153	161	164	141	134	106	106
27.	Hlubyně	1419	536	307	303	300	289	255	236	227	211	195
28.	Horčápsko	.	445	246	293	296	279	232	221	218	164	158
	1. Horčápsko	1313		141	186	171	166	144	147	148	109	106
	2. Stará Voda	1313		105	107	125	113	88	74	70	55	52
29.	Hřiměždice	.	851	742	699	724	702	691	632	658	493	498
	1. Háje	1788		129	118	120	101	87	70	69	61	66
	2. Hřiměždice	1325		376	375	414	436	433	392	425	335	355
	3. Vestec	1325		237	206	190	165	171	170	164	97	77
30.	Hudčice	.	877	591	539	501	494	547	497	569	417	407
	1. Hudčice	1379		483	450	409	407	465	423	493	363	332
	2. Slavětín	1390		108	89	92	87	82	74	76	54	75
31.	Hvoždany	.	4971	2161	2346	2281	2119	2002	1884	1715	1379	1263
	1. Hvoždany	1352		727	777	751	732	655	568	540	452	426
	2. Leletice	1397		365	457	437	372	366	362	309	264	211
	3. Planiny	1750		127	126	126	108	100	102	89	73	67
	4. Pozdyně	1452		259	270	265	256	222	223	190	154	137
	5. Roželov	1403		342	358	333	300	323	302	288	208	204
	6. Vacíkov	1548		341	358	369	351	336	327	299	228	218
32.	Chotilsko	.	2718	912	992	984	919	887	848	800	627	548
	1. Hněvšín	1381		62	64	65	67	60	55	50	41	33
	2. Chotilsko	1359		121	121	119	114	109	106	93	88	83
	3. Křeničná	1390		153	150	123	112	124	118	86	70	58
	4. Lipí	1596		37	44	49	49	40	33	36	26	29
	5. Mokrsko	1336		107	132	108	98	84	84	94	80	57
	6. Prostřední Lhota	1335		200	208	220	207	201	184	183	142	113
	7. Sejcká Lhota	1335		75	92	106	90	83	88	100	57	56
	8. Smilovice	1045		28	40	34	28	28	25	25	12	4
	9. Záborná Lhota	1335		129	141	160	154	158	155	133	111	115
33.	Chrást	.	766	462	512	481	467	431	393	342	251	227
	1. Chrást	1379		154	190	178	170	136	138	118	75	74
	2. Lisovice	1313		146	144	136	131	148	120	92	81	78
	3. Namnice	1379		72	82	83	78	70	63	57	49	40
	4. Oslí	1544		90	96	84	88	77	72	75	46	35
34.	Chraštica	.	665	560	562	555	498	458	451	442	345	337
	1. Chraštica	1260		256	260	268	211	199	178	176	140	154
	2. Chraštický	1416		304	302	287	287	259	273	266	205	183
35.	Jablonná	.	770	643	684	707	729	736	679	600	453	451
	1. Horní Hbity	1325		319	296	307	292	283	237	231	141	134
	2. Jablonná	1603		324	388	400	437	453	442	369	312	317
36.	Jesenice	.	1291	941	914	915	840	811	794	741	552	615
	1. Boudy	1623		165	160	156	134	113	114	112	87	86
	2. Dobrošovice	1358		115	102	118	113	102	103	91	65	66
	3. Doublovičky	1398		45	35	44	48	40	37	37	22	26
	4. Hulín	1497		67	69	57	59	46	31	41	23	32
	5. Jesenice	1352		303	315	309	255	281	282	269	218	250
	6. Martinice	1542		111	117	90	96	82	81	66	46	71
	7. Mezné	1541		99	83	96	90	94	94	89	62	62
	8. Vršovice	1356		36	33	45	45	53	52	36	29	22
37.	Jince	.	1508	1273	1317	1393	1338	1348	1265	1592	1260	1941
	1. Běřín	1605		219	195	215	194	201	182	160	98	103
	2. Jince	1352		835	889	905	887	909	888	1268	1020	1710
	3. Rejkovice	1454		219	233	273	257	238	195	164	142	128
38.	Kamýk nad Vltavou	.	1184	752	804	801	797	767	739	749	594	714
	1. Kamýk nad Vltavou	1285		474	502	504	471	473	462	466	401	583
	2. Velká	1325		278	302	297	326	294	277	283	193	131
39.	Klučenice	.	2564	1826	1853	1679	1666	1566	1462	1281	864	775
	1. Kamenice	1394		327	321	311	282	260	217	198	99	23
	2. Klučenice	1334		501	510	451	441	443	425	364	261	327
	3. Kosobudy	1336		175	182	168	167	147	154	132	109	106
	4. Koubalova Lhota	1490		162	172	161	184	150	150	115	86	72

Kraj Středočeský

Okres Příbram

Poř. č. obce	Počet obyvatel				Počet domů													
	1970	1980	1991	2001	1869	1880	1890	1900	1910	1921	1930	1950	1961	1970	1980	1991	2001	
	108	87	64	55	31	35	39	41	40	41	44	43	38	34	27	29	37	
	159	167	146	139	35	40	46	47	49	54	57	58	48	45	49	57	59	
	161	166	147	155	30	32	36	37	41	47	49	49	43	39	42	49	51	
24.	239	243	209	253	64	68	76	96	99	99	105	126	64	74	61	79	83	
25.	237	228	237	242	31	31	32	33	41	42	48	52	57	55	62	73	73	
26.	641	561	533	512	124	117	111	116	129	131	161	176	172	166	154	187	202	
	556	490	458	440	94	95	89	94	105	107	131	144	172	139	134	154	172	
	85	71	75	72	30	22	22	22	24	24	30	32	.	27	20	33	30	
27.	191	161	156	142	46	46	43	42	43	43	46	56	52	50	45	62	63	
28.	140	115	103	98	38	40	39	40	39	38	41	44	40	40	36	45	46	
	94	75	74	66	22	23	23	23	23	23	26	29	40	28	25	29	30	
	46	40	29	32	16	17	16	17	16	15	15	15	.	12	11	16	16	
29.	461	411	362	379	101	108	112	108	112	114	124	153	120	117	120	173	183	
	50	33	27	31	17	18	18	18	18	18	18	19	.	14	12	19	19	
	337	315	286	300	51	57	64	62	64	64	74	101	120	85	89	121	132	
	74	63	49	48	33	33	30	28	30	32	32	33	.	18	19	33	32	
30.	373	305	293	237	87	91	93	95	92	92	92	98	95	94	94	104	105	
	313	265	262	219	70	74	76	78	77	77	77	84	95	77	79	88	89	
	60	40	31	18	17	17	17	17	15	15	15	14	.	17	15	16	16	
31.	1051	880	811	808	313	343	354	354	348	345	343	366	335	316	282	359	369	
	361	348	399	405	97	111	115	115	111	112	111	124	116	109	101	140	146	
	160	140	97	84	58	68	70	70	70	70	67	64	59	54	46	55	57	
	32	17	13	17	16	17	17	17	17	17	17	17	.	14	11	15	16	
	100	65	38	37	40	42	43	43	42	38	37	37	35	34	30	35	34	
	189	153	116	136	47	48	52	52	53	54	56	66	72	54	47	59	60	
	209	157	148	129	55	57	57	57	55	54	55	58	53	51	47	55	56	
32.	467	444	351	366	142	149	150	154	155	155	171	195	147	131	133	170	169	
	25	15	7	9	10	10	10	10	8	8	11	15	.	6	5	9	8	
	90	82	71	87	19	19	19	19	19	20	20	22	66	21	22	28	29	
	41	49	36	32	19	19	19	20	20	18	20	22	.	15	18	21	21	
	27	17	13	13	6	7	7	7	7	7	8	9	.	7	4	8	9	
	53	55	41	33	19	21	20	21	21	21	22	22	.	15	16	26	25	
	93	108	97	106	29	30	31	31	32	34	38	38	50	27	29	32	32	
	38	24	24	24	14	15	16	16	16	15	18	22	.	12	10	13	11	
	3	3	-	2	5	5	5	5	5	5	5	10	.	1	1	1	2	
	97	91	62	60	21	23	23	25	27	27	29	35	31	27	28	32	32	
33.	240	198	201	205	66	69	69	71	70	68	69	68	63	66	55	77	78	
	100	95	133	131	22	23	22	23	23	22	23	22	43	23	19	33	33	
	66	49	24	31	20	21	22	22	22	22	22	22	20	21	18	22	23	
	28	21	24	19	11	12	12	12	12	11	11	11	.	9	8	10	10	
	46	33	20	24	13	13	13	14	13	13	13	13	.	13	10	12	12	
34.	278	275	240	222	69	74	76	79	84	84	88	98	93	89	85	112	114	
	149	171	166	161	29	30	31	33	35	35	36	42	93	39	41	57	58	
	129	104	74	61	40	44	45	46	49	49	52	56	.	50	44	55	56	
35.	419	375	321	335	90	92	101	120	124	127	134	135	121	115	107	132	146	
	121	92	80	98	46	47	46	47	47	50	48	47	.	35	30	43	47	
	298	283	241	237	44	45	55	73	77	77	86	88	121	80	77	89	99	
36.	549	512	529	494	117	121	123	123	137	141	145	150	147	144	138	186	188	
	66	41	33	26	22	23	23	23	23	23	25	25	.	24	17	25	25	
	58	56	52	48	16	16	17	17	17	17	17	17	.	15	14	18	18	
	40	45	40	42	6	6	6	6	6	6	6	8	.	8	8	9	9	
	29	23	26	25	9	8	8	7	8	7	7	6	5	5	4	7	7	
	252	270	315	291	37	39	39	39	51	56	59	64	125	64	72	93	95	
	35	30	20	14	12	13	13	13	13	12	12	11	.	9	8	12	11	
	51	34	36	37	12	13	13	14	15	15	15	15	15	15	12	17	18	
	18	13	7	11	3	3	4	4	4	5	4	4	2	4	3	5	5	
37.	1870	1633	2195	2227	159	168	163	178	177	194	254	310	344	350	344	423	441	
	81	68	52	40	28	29	29	29	29	30	32	29	30	29	28	31	31	
	1666	1460	2047	2092	100	108	103	113	116	131	186	240	276	281	278	347	363	
	123	105	96	95	31	31	31	36	32	33	36	41	38	40	38	45	47	
38.	939	879	808	783	111	118	123	119	127	130	143	179	154	166	162	200	213	
	831	777	719	713	70	73	72	67	73	76	89	123	119	134	129	161	174	
	108	102	89	70	41	45	51	52	54	54	54	56	35	32	33	39	39	
39.	647	566	528	474	206	237	248	258	256	261	274	281	211	190	181	237	250	
	14	8	3	3	38	43	43	43	42	43	46	51	.	9	5	8	11	
	277	289	313	297	49	60	64	67	67	72	81	84	107	77	79	107	120	
	59	70	62	44	21	24	25	28	28	28	29	27	43	16	23	26	26	
	69	58	41	36	20	22	24	26	26	25	24	24	21	21	19	23	22	

Poř. č. obce	Obec, část obce	Prv. pís. zmlínka	Výměra v ha	Počet obyvatel								
				1869	1880	1890	1900	1910	1921	1930	1950	1961
	5. Planá	1336		117	129	94	105	89	69	65	39	44
	6. Voltýřov	1415		279	302	276	264	278	250	225	142	129
	7. Zadní Chlum	1603		265	237	218	223	199	197	182	128	74
40.	Kňovice	.	871	497	555	582	567	512	507	471	371	381
	1. Kňovice	1333		387	429	435	420	371	363	362	290	291
	2. Kňovičky	1375		81	97	112	110	105	103	82	62	73
	3. Úsuší	1387		29	29	35	37	36	41	27	19	17
41.	Korkyně	.	598	261	291	271	279	276	264	236	202	171
	1. Korkyně	1318		135	129	118	121	138	137	113	106	85
	2. Křížov	1381		126	162	153	158	138	127	123	96	86
42.	Kosova Hora	.	1877	1895	1746	1742	1653	1575	1505	1305	1175	1251
	1. Dobrohošť	1452		49	30	41	24	15	13	10	11	9
	2. Dohnalova Lhota	1543		123	93	88	107	111	114	87	77	74
	3. Janov	1545		68	61	64	58	55	41	45	24	32
	4. Kosova Hora	1290		1151	1083	1092	1043	981	930	824	798	890
	5. Lavičky	1400		104	86	77	80	81	87	81	49	46
	6. Lovčice	1520		202	198	190	163	163	144	114	109	94
	7. Přibýška	1545		59	64	79	74	85	81	77	56	53
	8. Vysoká	1476		139	131	111	104	84	95	67	51	53
43.	Kotenčice	1382	232	273	286	288	288	275	284	234	187	184
44.	Koupě	1367	737	442	430	410	426	446	426	400	296	263
45.	Kozárovice	.	1413	948	1053	1010	1023	984	897	922	638	599
	1. Holušice	1336		211	210	186	146	138	138	152	91	73
	2. Kozárovice	1152		677	766	786	842	812	717	737	526	521
	3. Vystřkov	1513		60	77	38	35	34	42	33	21	5
46.	Krásná Hora nad Vltavou	.	3680	2447	2418	2416	2509	2200	2112	1937	1472	1478
	1. Hostovnice	1463		98	100	119	103	104	105	83	63	56
	2. Krásná Hora nad Vltavou	1341		853	808	835	946	796	746	746	623	687
	3. Krašovice	1219		232	227	226	234	210	216	189	118	105
	4. Mokřice	1402		176	168	131	118	119	104	98	86	88
	5. Plešišťe	1336		158	166	164	145	142	123	111	88	89
	6. Podmoky	1412		219	239	239	258	228	230	203	131	107
	7. Švastalova Lhota	1490		81	82	88	62	56	50	53	41	34
	8. Tisovnice	1470		59	58	60	59	40	43	43	29	32
	9. Vletice	1220		175	162	171	162	145	155	123	104	112
	10. Vrbice	1557		119	110	99	110	97	88	78	54	45
	11. Zhoř	1336		277	298	284	312	263	252	210	135	123
47.	Křepeň	1045	719	316	376	350	312	304	307	313	279	284
48.	Křešín	1370	191	339	373	366	348	326	277	263	193	168
49.	Láz	1349	466	915	1125	1109	1105	909	817	767	566	583
50.	Lazsko	1336	429	260	280	268	298	239	226	239	164	198
51.	Lešetice	1349	306	250	226	266	296	294	260	215	172	149
52.	Lhota u Příbramě	1292	351	507	590	751	903	806	660	625	444	466
53.	Malá Hraštica	.	928	628	708	724	652	722	679	707	692	713
	1. Malá Hraštica	1454		347	397	440	399	416	409	431	436	423
	2. Velká Hraštica	1360		281	311	284	253	306	270	276	256	290
54.	Milešov	.	1549	1301	1322	1323	1403	1283	1220	1146	751	551
	1. Klenovice	1490		562	587	543	570	546	518	491	345	161
	2. Milešov	1323		427	461	476	524	451	446	409	285	291
	3. Přední Chlum	1603		312	274	304	309	286	256	246	121	99
55.	Milín	.	2413	2271	2179	2176	2087	1928	1820	1685	1308	2258
	1. Buk	1383		210	204	241	204	194	160	138	94	114
	2. Kamenná	1379		288	254	215	210	171	180	164	115	120
	3. Konětopy	1291		314	306	287	285	255	245	229	203	174
	4. Milín	1336		894	875	942	899	885	834	789	636	1608
	5. Rtišovice	1369		308	286	223	231	194	189	155	118	108
	6. Stěžov	1227		257	254	268	258	229	212	210	142	134
56.	Modřovice	1367	319	203	228	241	219	187	196	174	107	123
57.	Mokrovraty	.	1378	429	454	476	476	511	488	490	508	497
	1. Mokrovraty	1653		322	346	359	383	424	404	412	435	433
	2. Pouště	1603		107	108	117	93	87	84	78	73	64
58.	Nalžovice	.	1566	1043	1031	926	853	867	835	766	538	589
	1. Hluboká	1561		85	80	74	75	70	60	47	31	28
	2. Chlum	1352		284	281	236	221	258	222	233	184	209
	3. Nalžovice	1364		321	307	285	241	231	246	205	147	213
	4. Nalžovické Podhájí	1413		139	149	149	151	141	135	123	89	83
	5. Nová Ves	1788		123	112	86	84	87	82	89	58	54
	6. Oboz	1497		91	102	96	81	80	90	69	29	2

Kraj Středočeský

Okres Příbram

Poř. č. obce	Počet obyvatel				Počet domů													
	1970	1980	1991	2001	1869	1880	1890	1900	1910	1921	1930	1950	1961	1970	1980	1991	2001	
	40	30	24	20	15	17	16	16	14	14	13	14	.	12	11	13	13	
	103	65	53	48	29	37	42	44	46	46	48	49	40	33	28	38	37	
	85	46	32	26	34	34	34	34	33	33	33	32	.	22	16	22	21	
40.	332	303	323	314	83	87	94	97	98	99	102	99	90	84	77	108	115	
	258	233	265	267	63	67	71	74	75	76	79	72	90	64	59	84	90	
	62	51	44	40	15	15	18	18	18	18	18	19	.	17	14	20	21	
	12	19	14	7	5	5	5	5	5	5	5	8	.	3	4	4	4	
41.	140	107	100	95	39	39	40	42	45	45	49	52	46	42	37	50	51	
	77	61	66	63	20	20	19	20	22	22	23	24	22	21	21	26	26	
	63	46	34	32	19	19	21	22	23	23	26	28	24	21	16	24	25	
42.	1211	1257	1285	1239	202	220	222	235	246	259	271	308	294	307	304	384	405	
	9	2	-	2	5	3	2	2	2	3	3	3	.	2	1	2	2	
	57	56	54	52	16	16	17	17	17	17	17	18	.	16	15	20	21	
	26	37	43	48	8	8	7	7	7	6	8	8	.	6	11	16	16	
	901	962	1009	988	108	128	135	146	154	166	175	209	225	224	226	283	296	
	43	50	51	44	14	14	13	13	13	13	13	13	.	13	9	13	14	
	79	67	54	45	27	27	27	28	29	29	29	30	.	23	20	25	26	
	44	40	40	33	10	10	9	10	12	12	14	14	.	11	10	13	18	
	52	43	34	27	14	14	12	12	12	13	12	13	69	12	12	12	12	
43.	189	190	181	202	38	39	45	42	43	43	48	54	48	46	52	58	66	
44.	230	196	180	163	59	66	67	68	69	68	70	76	70	65	56	75	77	
45.	562	503	404	325	116	123	130	137	142	154	186	188	171	161	142	191	199	
	57	46	34	25	28	28	28	28	24	26	27	28	20	20	14	23	23	
	486	448	362	297	80	87	94	101	110	120	150	152	151	137	126	166	172	
	19	9	8	3	8	8	8	8	8	8	9	8	.	4	2	2	4	
46.	1323	1129	1116	1047	299	314	332	375	373	373	390	395	357	337	314	428	431	
	41	26	18	18	17	17	19	19	20	19	19	17	.	13	13	14	16	
	670	656	767	761	93	94	99	128	130	134	150	160	247	157	152	226	233	
	80	61	44	34	35	34	35	38	37	37	36	36	63	27	22	35	31	
	72	56	48	30	19	23	24	23	22	21	21	23	.	20	17	19	19	
	63	33	13	10	22	23	23	24	23	23	23	21	19	16	14	17	18	
	106	84	70	60	29	34	34	39	38	38	39	39	28	28	27	30	31	
	31	23	20	15	12	12	12	12	11	11	10	11	.	9	9	10	11	
	26	20	10	7	7	7	7	7	7	7	7	7	.	6	5	6	6	
	89	59	44	37	19	20	21	23	24	24	25	26	.	23	20	24	22	
	40	32	19	16	15	15	15	17	17	16	16	14	.	10	9	14	14	
	105	79	63	59	31	35	43	45	44	43	44	41	.	28	26	33	30	
47.	283	219	201	166	41	44	45	43	49	49	63	70	65	69	71	76	82	
48.	142	134	112	103	47	49	47	49	48	48	55	59	56	49	44	59	63	
49.	490	494	483	536	110	120	127	134	133	139	149	172	163	166	146	203	238	
50.	176	157	139	157	29	33	32	39	38	39	46	46	44	41	42	51	57	
51.	156	134	95	84	31	31	33	38	41	41	44	46	44	44	39	40	42	
52.	426	544	479	471	56	61	77	87	88	88	95	109	114	114	123	137	137	
53.	714	665	594	665	86	95	109	115	124	137	157	238	191	182	197	218	242	
	441	432	378	403	52	60	70	73	75	84	96	152	191	110	121	133	144	
	273	233	216	262	34	35	39	42	49	53	61	86	.	72	76	85	98	
54.	445	409	343	317	164	184	202	228	227	223	231	236	140	126	112	147	155	
	117	96	74	72	68	75	85	93	97	93	100	105	.	34	33	40	42	
	257	274	248	226	51	61	68	86	86	84	86	86	140	69	62	83	89	
	71	39	21	19	45	48	49	49	44	46	45	45	.	23	17	24	24	
55.	2202	2139	2031	2044	270	274	273	286	280	302	328	338	393	390	412	483	496	
	105	76	71	67	24	25	25	26	26	27	28	27	.	25	23	30	30	
	92	69	48	51	43	40	32	39	31	31	32	35	30	27	26	28	28	
	155	161	143	137	37	37	37	39	43	46	48	55	51	48	48	51	53	
	1659	1712	1653	1684	97	100	106	109	109	127	145	156	247	231	271	318	332	
	90	46	23	23	36	37	37	37	35	35	37	30	31	31	18	25	20	
	101	75	93	82	33	35	36	36	36	36	38	35	34	28	26	31	33	
56.	105	82	73	58	28	28	33	33	32	33	35	34	33	32	26	26	28	
57.	481	521	544	558	65	68	72	79	91	94	106	197	131	130	133	178	197	
	402	452	481	450	50	52	56	62	74	77	89	166	114	111	115	154	163	
	79	69	63	108	15	16	16	17	17	17	17	31	17	19	18	24	34	
58.	562	488	537	524	150	152	157	156	160	159	165	168	139	135	130	161	164	
	19	6	4	3	13	13	13	11	12	12	12	12	.	6	3	4	4	
	197	248	292	291	39	41	43	42	45	47	48	52	.	49	58	75	76	
	214	108	151	154	39	39	39	43	43	41	44	43	139	40	32	41	43	
	76	76	45	41	25	25	27	27	27	26	27	26	.	25	24	24	25	
	56	50	45	35	21	21	22	19	19	19	19	19	.	15	13	17	16	
	-	-	-	-	13	13	13	14	14	14	15	16	.	-	-	-	-	

Poř. č. obce	Obec, část obce	Prv. pís. zmlínka	Výměra v ha	Počet obyvatel								
				1869	1880	1890	1900	1910	1921	1930	1950	1961
59.	Narysov	1379	361	255	301	317	306	308	283	241	167	169
60.	Nečín	.	2623	1335	1233	1284	1259	1287	1188	1163	878	852
	1. Bělohrad	1788		20	16	14	20	15	14	14	9	13
	2. Jablonce	1653		62	45	47	40	45	46	38	18	16
	3. Lipiny	1653		212	206	205	198	210	184	189	119	111
	4. Nečín	1570		504	505	518	538	584	527	521	409	428
	5. Skalice	1603		249	212	239	213	208	197	184	144	115
	6. Strupina	1788		15	12	10	13	10	11	11	8	7
	7. Vaječnick	1788		40	40	40	41	33	31	30	18	15
	8. Žebrák	1653		233	197	211	196	182	178	176	153	147
61.	Nedrahovice	.	1644	1074	1013	1034	994	963	919	819	672	614
	1. Bor	1497		114	108	104	96	101	77	75	68	67
	2. Kamenice	1366		207	185	197	196	193	176	159	131	116
	3. Nedrahovice	1366		381	354	371	353	333	322	286	227	205
	4. Nedrahovické Podhájí	1369		122	111	114	108	99	120	91	72	65
	5. Radeč	1542		86	96	89	59	75	79	59	55	49
	6. Rudolec	1381		39	41	53	59	48	41	37	32	30
	7. Trkov	1409		72	77	64	76	66	58	64	53	54
	8. Úklid	1366		53	41	42	47	48	46	48	34	28
62.	Nechvalice	.	2459	1866	1780	1699	1587	1496	1475	1311	1079	1028
	1. Bratřejov	1184		189	147	136	160	145	122	120	88	89
	2. Bratřikovice	1381		183	140	114	100	95	105	91	65	42
	3. Březí	1291		103	101	94	76	65	70	67	57	51
	4. Hodkov	1543		62	40	45	36	42	39	38	31	29
	5. Huštilář	1450		43	50	51	61	46	50	35	36	31
	6. Chvátov	1291		194	221	122	114	102	87	90	55	64
	7. Křemenice	1384		207	188	186	161	160	164	126	125	118
	8. Libčice	1398		79	87	93	88	86	66	64	49	44
	9. Mokřany	1542		144	154	161	150	139	151	122	109	106
	10. Nechvalice	1352		256	242	225	236	230	238	209	183	177
	11. Ředice	1391		203	181	279	232	209	203	187	146	151
	12. Ředičky	1391		104	118	83	68	70	66	75	49	53
	13. Vratkov	1450		99	111	110	105	107	114	87	86	73
63.	Nepomuk	1727	249	306	318	467	467	523	477	402	287	325
64.	Nestrašovice	1359	297	217	212	184	187	196	209	180	145	124
65.	Nová Ves pod Pleší	1304	1096	563	515	517	534	527	654	945	855	651
66.	Nové Dvory	.	838	361	450	453	461	453	408	393	285	237
	1. Krámy	1304		162	182	172	177	168	160	155	104	66
	2. Nové Dvory	1432		199	268	281	284	285	248	238	181	171
67.	Nový Knín	.	2962	2419	2487	2401	2327	2381	2336	2237	1780	1945
	1. Hranice	1788		77	76	28	31	29	24	19	20	19
	2. Chramiště	1653		64	65	64	56	63	58	54	36	39
	3. Kozí Hory	1653		180	160	159	150	156	154	145	98	94
	4. Libčice	1321		272	266	256	265	253	288	259	207	216
	5. Nový Knín	1186		1622	1715	1699	1672	1741	1649	1593	1254	1416
	6. Sudovice	1428		204	205	195	153	139	163	167	165	161
68.	Občov	1357	291	212	239	245	213	179	164	178	127	107
69.	Obecnice	.	550	1789	2015	2248	2277	1858	1653	1590	1217	1251
	1. Obecnice	1394		1531	1744	1898	1959	1620	1449	1387	1057	1107
	2. Oseč	1291		258	271	350	318	238	204	203	160	144
70.	Obory	.	1034	494	459	548	534	499	481	458	345	330
	1. Obory	1610		449	415	510	487	457	432	430	319	300
	2. Vápenice	1603		45	44	38	47	42	49	28	26	30
71.	Obořiště	.	761	570	635	685	687	711	711	721	553	600
	1. Lhotka	1454		141	131	141	170	164	170	144	97	109
	2. Obořiště	1333		429	504	544	517	547	541	577	456	491
72.	Ohrazenice	1370	245	628	578	558	570	597	497	425	283	277
73.	Osečany	.	834	567	587	605	605	572	523	488	372	377
	1. Osečany	1383		442	444	425	451	432	384	344	275	283
	2. Paseky	1886		.	.	38	22	20	31	31	11	15
	3. Velběhy	1222		125	143	142	132	120	108	113	86	79
74.	Ostrov	1333	280	300	299	312	274	261	255	215	174	146
75.	Ouběnice	.	446	351	298	328	325	291	295	292	209	230
	1. Ostrov	1379		105	103	97	84	67	72	77	51	56
	2. Ouběnice	1325		246	195	231	241	224	223	215	158	174
76.	Pečice	.	922	820	828	844	792	762	703	662	472	508
	1. Drsník	1603		120	138	140	148	144	119	118	72	73
	2. Pečice	1336		429	410	420	393	379	358	339	261	284

Kraj Středočeský

Okres Příbram

Poř. č. obce	Počet obyvatel				Počet domů													
	1970	1980	1991	2001	1869	1880	1890	1900	1910	1921	1930	1950	1961	1970	1980	1991	2001	
59.	149	153	203	218	38	40	40	46	47	47	50	52	48	47	46	56	60	
60.	778	735	691	716	186	183	186	194	202	208	222	241	224	217	206	275	295	
	13	11	6	10	3	5	2	2	3	2	3	3	.	3	3	4	4	
	22	13	13	7	7	7	7	7	7	7	7	6	.	4	4	5	5	
	85	57	36	36	32	30	33	34	34	34	34	34	.	25	18	28	30	
	406	443	471	493	66	67	67	75	79	85	95	108	183	107	111	154	170	
	116	126	101	118	41	35	36	35	37	38	40	42	41	37	37	42	42	
	2	-	-	-	2	3	3	3	3	3	3	4	.	2	-	1	1	
	7	10	6	5	6	6	6	6	6	6	6	6	.	4	4	4	5	
	127	75	58	47	29	30	32	32	33	33	34	38	.	35	29	37	38	
61.	532	498	452	469	123	128	141	138	138	141	162	149	142	138	136	156	168	
	54	35	37	37	14	14	14	14	14	14	14	13	.	13	10	13	15	
	95	91	69	67	24	26	29	29	30	31	32	29	.	25	28	33	31	
	173	177	173	185	42	44	53	49	50	51	59	53	142	47	45	51	60	
	60	56	45	53	17	17	17	17	17	17	18	17	.	14	14	20	19	
	40	36	37	33	11	11	11	11	10	10	11	10	.	10	11	11	12	
	31	42	28	26	5	5	6	6	6	6	7	9	.	8	9	10	10	
	50	40	31	32	4	5	5	6	6	6	12	12	.	14	11	8	11	
	29	21	32	36	6	6	6	6	5	6	9	6	.	7	8	10	10	
62.	878	696	611	621	215	234	254	248	252	255	258	262	236	228	204	247	252	
	93	58	49	49	22	23	23	23	23	23	24	22	.	20	19	18	21	
	34	37	26	24	21	21	21	16	17	18	18	18	.	14	12	13	13	
	48	42	27	35	12	13	13	13	13	13	13	12	.	10	10	11	11	
	.	16	9	5	8	8	8	8	8	8	8	8	.	.	5	7	7	
	27	18	14	12	4	6	8	9	9	8	9	9	.	8	7	7	8	
	41	47	54	42	18	23	22	16	16	16	15	16	38	11	13	16	16	
	97	55	40	44	25	25	26	26	26	26	26	29	.	30	23	29	29	
	35	21	14	16	11	11	12	13	12	12	14	14	.	12	9	13	13	
	119	74	67	73	20	20	21	22	22	23	23	23	.	27	19	23	23	
	139	144	170	187	30	32	32	35	36	39	41	46	146	40	38	55	58	
	132	96	83	73	20	21	35	34	35	35	35	35	52	29	26	30	26	
	36	30	20	23	11	12	13	12	13	12	12	12	.	10	10	11	13	
	77	58	38	38	13	19	20	21	22	22	20	18	.	17	13	14	14	
63.	277	178	232	185	40	39	63	67	74	78	81	102	102	94	76	122	97	
64.	99	83	66	62	31	32	32	31	31	32	33	35	31	29	27	34	36	
65.	652	652	667	731	83	85	86	89	96	115	139	200	157	159	166	203	237	
66.	240	192	182	191	54	72	72	79	78	77	83	103	73	75	62	87	96	
	68	59	46	43	25	28	27	30	29	30	30	52	.	23	20	30	32	
	172	133	136	148	29	44	45	49	49	47	53	51	73	52	42	57	64	
67.	1917	1867	1716	1731	361	362	362	378	369	408	454	532	488	481	467	571	604	
	.	7	7	12	9	9	5	8	5	5	5	6	.	.	2	4	5	
	33	31	36	34	11	11	11	11	11	11	11	11	10	8	7	10	10	
	101	66	45	48	25	26	26	27	28	32	36	45	.	31	24	27	32	
	200	180	213	227	36	36	37	38	39	50	53	56	52	49	50	63	66	
	1418	1380	1190	1156	248	248	251	259	257	279	312	374	426	350	328	387	402	
	165	203	225	254	32	32	32	35	29	31	37	40	.	43	56	80	89	
68.	97	106	100	92	27	27	28	28	27	27	29	32	30	28	30	36	36	
69.	1206	1131	1111	1182	187	212	226	238	237	238	283	305	299	307	319	415	442	
	1104	1037	1041	1096	155	180	193	201	203	204	244	263	260	272	287	370	392	
	102	94	70	86	32	32	33	37	34	34	39	42	39	35	32	45	50	
70.	321	284	263	258	61	64	70	80	83	85	87	88	85	75	77	94	104	
	302	273	257	253	54	57	63	72	75	78	80	80	85	70	73	88	97	
	19	11	6	5	7	7	7	8	8	7	7	8	.	5	4	6	7	
71.	564	619	587	567	77	78	88	95	103	109	130	134	130	135	150	174	182	
	115	81	58	43	23	22	25	26	27	28	30	31	29	29	25	28	28	
	449	538	529	524	54	56	63	69	76	81	100	103	101	106	125	146	154	
72.	257	207	214	234	83	85	85	87	84	84	84	85	83	75	67	113	128	
73.	335	294	280	266	81	85	93	92	91	92	96	97	98	97	88	94	110	
	241	213	223	222	61	64	66	66	64	65	68	69	98	69	66	72	84	
	16	8	6	3	.	.	5	5	5	5	5	5	.	6	3	3	4	
	78	73	51	41	20	21	22	21	22	22	23	23	.	22	19	19	22	
74.	118	101	85	89	43	45	45	46	46	46	46	50	41	38	35	43	43	
75.	215	197	172	174	48	49	50	50	48	49	52	52	49	46	48	55	64	
	55	53	36	37	13	14	14	14	14	14	16	18	.	13	14	15	16	
	160	144	136	137	35	35	36	36	34	35	36	34	49	33	34	40	48	
76.	408	364	341	348	103	106	111	118	119	122	136	137	132	122	117	150	163	
	65	46	31	25	17	17	19	23	23	23	24	23	22	22	17	20	22	
	231	221	231	258	50	53	55	58	59	62	71	72	71	65	66	90	100	

Poř. č. obce	Obec, část obce	Prv. pís. zmínka	Výměra v ha	Počet obyvatel								
				1869	1880	1890	1900	1910	1921	1930	1950	1961
77.	3. Pečičky	1336	3901	271	280	284	251	239	226	205	139	151
	Petrovice	.		2989	3101	2950	2805	2679	2613	2362	1860	1735
	1. Brod	1407		21	27	17	18	16	16	13	8	10
	2. Kojetín	1220		173	165	158	158	128	126	132	143	135
	3. Krchov	1497		60	58	61	53	41	49	46	38	32
	4. Kuní	1369		164	185	176	159	139	143	128	89	94
	5. Kuníček	1260		65	69	66	62	69	70	61	45	42
	6. Mašov	1488		88	90	69	73	73	86	63	38	29
	7. Mezihoří	1470		121	111	108	104	94	103	92	67	64
	8. Obděnice	1219		329	350	311	302	319	299	253	168	153
	9. Ohrada	1575		51	66	53	51	47	50	43	44	51
	10. Petrovice	1219		596	643	583	526	528	489	474	396	422
	11. Porešín	1488		92	99	104	88	83	78	68	59	45
	12. Radešice	1407		117	119	154	160	142	132	111	71	56
	13. Radešín	1414		139	141	116	125	130	118	111	95	78
	14. Skoupý	1470		227	197	219	203	189	191	181	142	123
	15. Týnčany	1207		205	200	218	205	187	200	166	148	125
	16. Vilasova Lhota	1486		148	154	155	162	132	143	150	112	96
	17. Zahrádka	1497		196	210	208	182	207	173	134	87	82
18. Žemličkova Lhota	1489	197	217	174	174	155	147	136	110	98		
78. Pičín	.	1289	1426	680	794	662	647	552	554	532	439	466
79. Počaply	.	.	814	352	413	356	366	345	363	274	221	209
1. Počaply	1380	291	328	302	305	274	290	235	183	175		
2. Stražiště	1352	61	85	54	61	71	73	39	38	34		
80. Počepice	.	.	1320	1421	1297	1258	1142	1077	1062	940	705	676
1. Oukřtalov	1513	66	63	64	51	42	40	43	25	25		
2. Počepice	1219	638	522	518	467	463	429	385	286	278		
3. Rovina	1450	376	343	351	350	336	322	273	200	194		
4. Skuhrov	1542	189	226	200	159	126	154	132	116	107		
5. Vitín	1410	152	143	125	115	110	117	107	78	72		
81. Podlesí	.	1748	438	1195	1404	1232	1386	1302	1035	1450	992	1084
82. Prosenická Lhota	.	.	1404	1034	1049	935	888	816	778	741	538	529
1. Bříšejev	1567	131	153	109	107	100	93	88	39	37		
2. Klimětice	1450	180	183	163	154	146	136	119	90	85		
3. Luhy	1384	146	125	119	110	108	111	111	91	85		
4. Prosenice	1364	145	148	146	144	134	116	109	78	81		
5. Prosenická Lhota	1561	183	188	158	158	135	147	134	121	111		
6. Suchdol	1369	249	252	240	215	193	175	180	119	130		
83. Příbram	.	.	3341	14051	16952	21081	21767	20826	17703	15464	13614	26803
1. Brod	1291	162	195	186	182	235	213	204	136	137		
2. Bytíz	1396	56	61	70	68	69	50	41	32	31		
3. Jerusalem	1603	147	158	183	202	176	154	162	116	127		
4. Jesenice	1720	75	90	92	109	58	80	74	45	54		
5. Kozičín	1298	179	220	213	201	174	134	145	110	113		
6. Lazec	1379	210	197	473	443	376	299	249	205	163		
7. Orlov	1379	307	379	408	370	316	258	243	160	156		
8. Příbram I	1216	9455	11171	13412	13576	13321	11810	10469	9945	23406		
9. Příbram II		
10. Příbram III		
11. Příbram IV		
12. Příbram V-Zdaboř	1379	145	176	207	302	342	281	227	178	190		
13. Příbram VI-Březové Hory	1526	2787	3710	5124	5543	5104	3857	3160	2322	2091		
14. Příbram VII		
15. Příbram VIII		
16. Příbram IX		
17. Zavržice	1379	166	180	243	230	200	178	149	116	86		
18. Žežice	1251	362	415	470	541	455	389	341	249	249		
84. Příčovy	.	1365	309	319	320	339	285	280	304	316	232	247
85. Radětice	.	.	468	404	427	447	424	352	337	294	208	205
1. Palivo	1341	70	70	82	84	65	67	56	36	16		
2. Radětice	1298	334	357	365	340	287	270	238	172	189		
86. Radíč	.	.	1249	790	720	702	542	506	481	458	340	354
1. Dublín	1788	81	72	73	52	37	39	47	35	43		
2. Hrazany	1408	159	169	144	106	106	121	104	83	73		
3. Radíč	1333	439	404	385	282	258	236	221	161	187		
4. Žďár	1473	111	75	100	102	105	85	86	61	51		
87. Rosovice	.	.	2530	1024	1078	1129	1119	1102	1035	1044	827	814
1. Rosovice	1305	925	962	1029	1000	995	940	941	754	716		

Kraj Středočeský

Okres Příbram

Poř. č. obce	Počet obyvatel				Počet domů													
	1970	1980	1991	2001	1869	1880	1890	1900	1910	1921	1930	1950	1961	1970	1980	1991	2001	
77.	112	97	79	65	36	36	37	37	37	37	41	42	39	35	34	40	41	
	1532	1417	1445	1402	380	402	425	424	444	450	459	479	432	408	389	466	487	
	12	7	7	5	3	2	3	3	3	3	3	2	.	2	1	2	3	
	146	111	87	91	18	20	20	19	21	21	23	33	.	30	31	35	36	
	37	22	11	21	9	9	9	9	9	9	9	11	.	12	9	8	13	
	77	63	68	52	27	27	27	27	28	28	26	24	34	22	23	23	22	
	37	30	34	30	10	10	11	11	11	11	10	9	.	8	7	11	11	
	23	20	12	16	12	12	13	13	14	15	14	14	.	6	6	8	7	
	44	30	40	19	19	19	19	20	20	18	18	18	.	13	10	10	11	
	112	98	89	85	42	44	50	49	54	51	55	50	87	35	33	32	33	
	50	37	34	35	5	8	8	8	8	8	8	8	.	8	8	10	9	
	399	538	702	704	65	72	74	72	78	84	91	110	211	106	117	170	178	
	27	19	13	14	12	14	13	13	13	13	13	13	.	8	8	6	7	
	56	44	28	22	10	12	19	20	21	22	23	21	.	15	13	14	15	
	54	34	25	24	20	20	20	20	20	20	20	22	22	19	15	18	19	
	126	92	87	66	27	27	27	27	29	30	32	32	.	31	25	30	31	
	106	95	72	73	27	30	32	32	32	37	36	37	78	33	28	31	32	
83	62	62	61	21	22	25	27	27	27	26	25	.	23	20	22	22		
67	59	35	42	28	29	30	29	29	29	28	27	.	18	18	17	19		
76	56	39	42	25	25	25	25	27	24	24	23	.	19	17	19	19		
78.	432	486	509	527	69	81	81	82	85	87	103	120	117	119	122	167	183	
79.	166	140	129	92	71	52	53	51	51	51	50	52	48	46	44	50	51	
142	122	118	86	61	42	43	41	41	41	41	42	48	37	37	43	44		
24	18	11	6	10	10	10	10	10	10	9	10	.	9	7	7	7		
80.	657	570	480	498	176	180	196	192	193	193	204	210	183	174	159	189	200	
23	14	9	7	9	8	10	8	8	8	8	7	.	6	6	5	6		
264	252	222	254	73	73	81	81	83	83	93	93	133	76	71	89	95		
200	173	140	147	49	50	52	51	52	52	54	57	50	45	43	50	55		
101	73	68	57	25	27	30	30	28	28	27	31	.	28	23	27	26		
69	58	41	33	20	22	23	22	22	22	22	22	.	19	16	18	18		
81.	1032	934	837	848	112	113	92	112	120	120	211	255	270	282	275	327	333	
82.	473	408	437	443	141	149	152	147	149	150	147	145	128	128	114	147	159	
31	20	17	23	19	23	23	18	19	19	19	17	.	11	9	9	10		
84	73	60	56	25	25	26	25	25	26	26	25	.	24	22	27	28		
64	60	67	65	18	18	19	19	19	19	20	19	.	19	16	19	21		
76	55	67	72	19	19	19	19	19	19	19	21	.	19	16	23	27		
101	98	137	137	23	25	25	26	26	26	27	28	128	27	26	35	36		
117	102	89	90	37	39	40	40	41	41	36	35	.	28	25	34	37		
83.	29993	35123	36898	35886	1149	1238	1490	1663	1770	1853	1976	2291	2722	2766	2895	3317	3386	
116	115	105	95	18	19	19	20	22	25	32	34	34	36	32	36	38		
34	31	32	38	7	7	7	8	7	7	9	10	8	9	9	10	10		
128	102	96	100	20	21	21	27	28	30	30	33	31	29	28	34	35		
42	26	20	30	12	12	14	15	14	15	16	16	15	14	11	12	15		
100	100	95	99	21	26	24	26	23	23	24	33	68	32	32	46	47		
162	162	148	144	22	22	47	47	48	48	49	50	.	39	45	52	51		
177	135	145	166	38	40	43	44	46	45	47	49	47	49	43	51	60		
4050	2553	2225	2141	666	699	856	940	1018	1104	1199	1485	2423	340	194	202	199		
985	2462	2233	2063	224	553	593	598		
2685	4695	4333	4058	525	384	416	415		
2209	2053	1747	1755	336	297	308	304		
812	824	3700	4446	16	17	20	30	39	41	42	43	.	156	184	320	354		
1770	1516	1284	1323	258	301	358	407	428	418	431	436	.	391	416	464	470		
16207	16630	14004	12944	443	488	489	489		
.	3258	6129	5813	35	69	75		
221	238	321	326	57	66	93	95	
64	40	49	65	24	27	32	37	34	34	34	34	29	21	16	29	29		
231	183	232	280	47	47	49	62	63	63	63	68	67	65	62	93	102		
84.	227	221	228	250	41	42	46	46	50	53	68	67	62	63	66	88	97	
85.	192	151	146	132	53	54	57	55	57	58	61	59	53	51	47	56	58	
19	13	7	5	10	10	10	10	10	10	10	10	.	7	6	9	9		
173	138	139	127	43	44	47	45	47	48	51	49	53	44	41	47	49		
86.	301	265	226	214	116	114	116	118	106	106	103	100	89	86	81	95	104	
35	34	27	25	14	13	13	13	10	8	9	10	.	10	8	11	10		
63	39	24	16	30	28	30	30	24	25	23	29	.	20	17	20	23		
146	146	137	138	56	55	56	57	54	54	53	45	89	40	41	45	51		
57	46	38	35	16	18	17	18	18	19	18	16	.	16	15	19	20		
87.	782	718	708	735	168	166	177	180	176	183	207	224	209	200	201	239	261	
701	631	634	668	151	143	160	163	159	166	189	200	209	182	182	219	242		

Poř. č. obce	Obec, část obce	Prv. pís. zmínka	Výměra v ha	Počet obyvatel								
				1869	1880	1890	1900	1910	1921	1930	1950	1961
	2. Sychrov	1414		99	116	100	119	107	95	103	73	98
88.	Rožmitál pod Třemšínem	.	5296	5082	5276	4856	5078	4892	4546	4145	3608	3825
	1. Hutě pod Třemšínem	1654		411	462	420	431	447	414	350	221	214
	2. Nesvačily	1436		137	129	145	147	134	126	117	84	85
	3. Pňovice	1349		407	412	401	417	402	358	321	243	216
	4. Rožmitál pod Třemšínem	1379		2345	2317	2156	2255	2140	1953	1873	1871	2134
	5. Skuhrov	1349		229	207	197	235	216	220	171	152	158
	6. Starý Rožmitál	1265		584	647	626	670	656	613	566	435	438
	7. Strýčkovy	1367		275	324	323	321	281	246	209	147	145
	8. Voltuš	1565		425	399	353	344	362	372	306	274	263
	9. Zalány	1793		269	379	235	258	254	244	232	181	172
89.	Rybníky	.	565	438	461	462	453	451	423	388	250	243
	1. Budín	1720		33	40	52	40	31	39	40	23	29
	2. Libice	1603		100	104	98	91	102	99	88	63	64
	3. Rybníky	1603		305	317	312	322	318	285	260	164	150
90.	Sádek	1390	186	315	374	426	452	441	381	347	267	238
91.	Sedlčany	.	3646	4428	4492	4572	4583	4351	4330	4108	3713	4466
	1. Doubravice	1381		151	154	151	138	132	143	125	96	87
	2. Hradištko	1545		52	36	33	38	35	31	29	27	29
	3. Libíň	1450		115	176	171	178	170	148	131	116	116
	4. Ofíkov	1382		249	203	211	208	175	183	187	130	106
	5. Sedlčany	1294		2817	2881	3020	2987	2948	2828	2750	2668	3461
	6. Sestrouň	1545		219	211	209	199	178	185	164	127	111
	7. Solopysky	1227		196	231	210	217	233	261	245	198	208
	8. Třebnice	1379		421	401	392	414	315	378	315	229	215
	9. Vítěž	1545		67	75	75	75	64	57	62	46	38
	10. Zberaz	1491		141	124	100	129	101	116	100	76	95
92.	Sedlice	.	569	489	538	538	528	517	497	422	339	337
	1. Hoděmyšl	1349		174	192	181	166	172	193	146	120	129
	2. Sedlice	1349		315	346	357	362	345	304	276	219	208
93.	Smolotely	1336	1093	753	698	756	662	662	632	567	391	410
94.	Solenice	.	754	434	416	380	374	363	312	294	176	421
	1. Dolní Lišnice	1380		80	73	79	60	57	50	47	34	41
	2. Solenice	1430		211	207	156	168	174	148	132	84	321
	3. Větrov	1603		143	136	145	146	132	114	115	58	59
95.	Stará Huť	1674	826	1249	1206	1243	1311	1459	1323	1251	1154	1246
96.	Starosedlský Hrádek	1376	422	368	401	357	368	336	316	256	206	208
97.	Suchodol	.	645	417	336	346	357	318	330	339	278	255
	1. Líha	1336		132	109	109	124	100	99	96	89	80
	2. Suchodol	1360		285	227	237	233	218	231	243	189	175
98.	Svaté Pole	.	395	339	373	352	381	379	342	307	257	269
	1. Budínek	1788		147	149	157	160	156	133	131	105	100
	2. Svaté Pole	1352		192	224	195	221	223	209	176	152	169
99.	Svatý Jan	.	2167	1450	1441	1480	1457	1346	1271	1199	888	801
	1. Bražná	1341		144	146	152	138	102	127	113	72	55
	2. Brzina	1352		201	179	149	71	85	143	78	117	118
	3. Drážkov	1257		327	331	356	340	325	279	214	178	155
	4. Hojšín	1618		184	172	203	203	155	140	145	109	105
	5. Hrachov	1409		297	334	347	325	328	344	325	225	186
	6. Radovy	1849		.	.	.	91	76	.	67	.	.
	7. Skryšov	1219		297	279	217	216	191	238	198	187	128
	8. Svatý Jan	1720		.	.	56	73	84	.	59	.	54
100.	Svojšice	.	435	283	285	279	254	257	256	224	169	172
	1. Kletice	1331		143	129	110	104	93	100	83	57	53
	2. Svojšice	1012		140	156	169	150	164	156	141	112	119
101.	Štětkovice	.	498	383	385	395	362	365	352	309	243	235
	1. Bořená Hora	1359		72	72	62	56	51	50	50	42	40
	2. Chrastava	1400		33	27	28	30	27	20	23	17	16
	3. Sedlečko	1462		103	96	101	94	94	75	61	52	53
	4. Štětkovice	1521		175	190	204	182	193	207	175	132	126
102.	Těchařovice	1356	446	179	180	173	156	147	142	117	79	91
103.	Tochovice	.	1186	866	893	893	914	885	863	830	636	581
	1. Hořejany	1331		233	263	251	254	231	227	217	152	125
	2. Tochovice	1331		633	630	642	660	654	636	613	484	456
104.	Trhové Dušníky	1321	690	586	681	808	823	812	625	606	417	419
105.	Třebsko	1352	349	362	363	416	424	377	327	306	206	218
106.	Tušovice	1359	335	221	229	247	242	213	191	156	138	127
107.	Velká Lečice	1412	520	334	355	353	362	346	314	300	238	251

Kraj Středočeský

Okres Příbram

Poř. č. obce	Počet obyvatel				Počet domů													
	1970	1980	1991	2001	1869	1880	1890	1900	1910	1921	1930	1950	1961	1970	1980	1991	2001	
88.	81	87	74	67	17	23	17	17	17	17	18	24	.	18	19	20	19	
	4019	4524	4476	4357	712	765	752	760	775	778	842	954	963	972	957	1149	1227	
	187	154	133	112	50	61	65	68	69	68	73	72	64	55	49	59	64	
	61	38	25	16	20	20	22	23	23	23	23	23	20	16	15	17	18	
	205	177	194	196	58	62	60	63	59	59	60	62	99	57	53	61	62	
	2505	3216	3216	3172	335	341	349	328	335	335	384	470	538	524	553	658	690	
	127	89	63	60	28	28	29	33	31	31	32	36	.	34	24	27	29	
	439	414	352	316	84	93	92	97	105	108	115	119	127	135	130	146	151	
	129	96	104	102	43	45	44	50	49	49	47	48	42	40	34	40	41	
	219	229	270	242	54	55	56	57	61	61	63	76	73	68	63	87	85	
	147	111	119	141	40	60	35	41	43	44	45	48	.	43	36	54	87	
89.	244	259	260	270	63	65	65	67	67	69	74	72	67	65	68	93	95	
	24	27	22	23	6	7	7	7	7	7	7	7	.	7	6	7	7	
	54	57	41	49	18	18	18	18	18	18	18	15	.	15	14	19	19	
	166	175	197	198	39	40	40	42	42	44	49	50	67	43	48	67	69	
90.	202	189	185	227	37	41	52	56	58	58	68	74	70	61	62	82	93	
91.	5462	7585	7959	7846	562	589	594	616	661	672	745	831	838	928	1060	1269	1344	
	68	56	46	57	15	18	18	19	19	18	20	20	.	20	15	21	22	
	26	24	20	16	6	6	6	6	6	6	6	6	.	6	5	7	8	
	106	92	88	94	15	16	16	17	17	17	20	21	44	24	20	28	32	
	107	91	87	79	32	33	33	33	33	33	34	32	32	31	30	37	37	
	4484	6737	7163	7032	349	365	367	385	425	433	491	572	657	678	832	979	1024	
	104	92	73	79	32	32	32	32	31	31	32	31	.	29	25	30	33	
	201	157	192	217	32	34	35	36	41	46	49	53	.	49	51	67	77	
	219	196	165	148	52	56	58	59	60	59	59	60	105	55	49	60	67	
	38	34	32	41	10	10	10	10	10	10	12	13	.	13	11	15	15	
	109	106	93	83	19	19	19	19	19	19	22	23	.	23	22	25	29	
92.	268	226	203	207	70	80	84	87	90	89	91	99	97	81	71	95	97	
	112	89	87	85	28	30	30	31	31	31	31	33	.	32	27	34	38	
	156	137	116	122	42	50	54	56	59	58	60	66	97	49	44	61	59	
93.	330	280	243	235	86	86	90	90	94	97	112	113	102	85	80	101	102	
94.	567	457	374	320	55	56	59	62	64	62	61	68	64	86	74	107	106	
	27	14	11	10	10	10	10	11	11	11	11	16	.	6	5	9	9	
	497	418	343	294	25	26	26	28	30	28	28	30	64	65	59	81	78	
	43	25	20	16	20	20	23	23	23	23	22	22	.	15	10	17	19	
95.	1276	1088	1076	1142	136	139	143	151	175	191	233	302	305	308	309	392	417	
96.	200	182	160	143	48	50	52	53	51	51	52	53	48	47	46	52	53	
97.	241	260	247	275	58	58	57	56	58	59	66	66	62	61	63	78	86	
	65	58	68	84	19	19	19	18	20	20	22	21	.	16	16	22	27	
	176	202	179	191	39	39	38	38	38	39	44	45	62	45	47	56	59	
98.	274	266	290	326	50	49	50	52	55	55	64	76	67	65	70	99	123	
	89	72	75	84	24	24	24	25	25	25	26	32	.	24	22	29	40	
	185	194	215	242	26	25	26	27	30	30	38	44	67	41	48	70	83	
99.	732	630	656	662	181	197	209	211	218	221	231	236	209	199	185	206	228	
	65	53	39	40	18	19	18	19	19	19	17	18	.	17	16	17	19	
	49	43	29	23	23	23	23	10	12	12	15	30	.	11	11	11	11	
	148	132	112	124	42	45	49	49	51	51	48	50	.	41	39	43	50	
	99	86	70	54	23	24	29	29	29	29	29	29	.	26	26	27	28	
	139	146	216	223	41	46	51	52	55	58	60	60	.	44	42	54	60	
	73	52	33	29	.	.	.	13	13	13	14	.	.	17	13	14	17	
	81	80	78	67	34	40	30	30	29	29	37	49	.	25	28	28	26	
	78	38	79	102	.	.	9	9	10	10	11	.	209	18	10	12	17	
100.	156	132	101	93	39	44	45	45	47	48	50	50	44	42	39	44	46	
	41	26	17	10	18	19	19	19	19	19	19	21	.	16	13	15	15	
	115	106	84	83	21	25	26	26	28	29	31	29	44	26	26	29	31	
101.	243	243	238	299	57	48	47	51	53	55	60	64	66	61	67	88	99	
	37	40	25	23	9	9	8	8	8	8	9	10	.	10	10	14	12	
	21	16	24	24	4	4	4	4	4	4	4	7	.	4	5	5	8	
	47	40	32	118	23	14	14	14	15	17	17	13	.	14	16	17	47	
	138	147	157	134	21	21	21	25	26	26	30	34	66	33	36	52	32	
102.	83	77	56	34	23	23	23	24	24	24	24	26	22	22	21	25	22	
103.	571	607	595	565	116	120	127	132	131	138	154	169	157	154	174	212	219	
	97	86	75	47	32	32	34	35	39	41	46	45	40	40	35	36	35	
	474	521	520	518	84	88	93	97	92	97	108	124	117	114	139	176	184	
104.	373	347	358	391	71	74	80	87	94	92	102	109	105	101	98	122	126	
105.	202	209	198	202	50	54	58	68	70	70	68	68	62	60	57	64	75	
106.	115	115	95	104	40	40	39	39	39	39	38	37	34	32	30	34	38	
107.	208	180	163	175	47	55	59	62	65	69	77	83	72	66	61	83	85	

Poř. č. obce	Obec, část obce	Prv. pís. zmínka	Výměra v ha	Počet obyvatel								
				1869	1880	1890	1900	1910	1921	1930	1950	1961
108.	Věšín	.	1706	1467	1619	1561	1488	1436	1380	1139	851	908
	1. Buková	1349		571	654	586	551	515	535	417	263	250
	2. Věšín	1349		896	965	975	937	921	845	722	588	658
109.	Višňová	.	1369	562	529	599	627	574	577	612	514	512
110.	Volenice	.	1042	770	728	728	750	756	803	669	505	511
	1. Bubovice	1350		329	307	304	306	343	368	270	205	209
	2. Nouzov	1840		20	19	29	33	28	29	24	15	14
	3. Pročevily	1379		142	130	125	127	117	131	118	99	79
	4. Volenice	1484		279	272	270	284	268	275	257	186	209
111.	Voznice	.	1432	264	295	288	265	249	247	271	280	392
	1. Chouzavá	1603		57	58	62	62	59	64	48	16	20
	2. Voznice	1788		207	237	226	203	190	183	223	264	372
112.	Vrančice	.	886	446	432	430	383	386	341	328	247	229
	1. Mýšlovice	1356		136	144	152	121	121	99	96	72	64
	2. Vrančice	1253		139	128	141	135	153	145	126	102	80
	3. Životice	1369		171	160	137	127	112	97	106	73	85
113.	Vranovice	.	623	558	615	634	583	564	547	452	418	373
114.	Vševily	.	583	445	373	317	297	343	304	326	247	216
115.	Vysoká u Příbramě	.	486	562	615	635	635	573	477	413	282	298
116.	Vysoký Chlumec	.	2390	1524	1628	1585	1676	1571	1411	1297	952	912
	1. Bláhova Lhota	1365		92	93	86	80	78	70	68	44	36
	2. Hrabří	1376		241	227	236	227	236	196	181	151	122
	3. Hradce	1849		47	58	62	28	29	36	35	17	26
	4. Jezvína	1352		24	30	18	18	21	17	15	15	6
	5. Pořešice	1012		374	353	298	326	318	309	262	168	162
	6. Vápenice	1450		91	80	74	76	80	64	70	39	52
	7. Víska	1604		152	135	187	245	201	198	202	160	167
	8. Vysoký Chlumec	1235		503	652	624	676	608	521	464	358	341
117.	Zalužany	.	955	837	872	822	801	804	758	722	509	529
118.	Zbenice	.	384	333	317	320	297	288	283	265	206	209
119.	Zduchovice	.	852	586	599	672	622	580	554	542	379	332
	1. Zduchovice	1045		458	481	556	531	502	465	470	338	320
	2. Žebrákov	1233		128	118	116	91	78	89	72	41	12
120.	Županovice	.	486	264	311	299	277	276	244	242	184	109

Poznámky

- 2.1. V tom též Těchnice, Zbenické Zlakovice, domy v roce 1961 v tom též Kamenná
- 2.2. Domy v roce 1961 viz Bohostice
- 3.1. Domy v roce 1961 v tom též Havírna, Vysoká Pec
- 3.2., 3.4. Domy v roce 1961 viz Bohutín
- 4.1. Domy v roce 1961 v tom též Hubenov
- 4.2. Domy v roce 1961 v tom též Cholín
- 4.4. Domy v roce 1961 viz Borotice
- 4.5. Domy v roce 1961 viz Čelina
- 5.1. Domy v roce 1961 v tom též Dominikální Paseky
- 5.2. Domy v roce 1961 viz Bratkovice
6. V tom Hrachoviště I. díl, Hrachoviště 2. díl, Kolvín, Padrt', Velcí, Záběhlá, rok 1950 až 2001 v tom též Malá Baština, Velká Baština
- 7.1. Domy v roce 1961 v tom též Dobrá Voda
- 7.2. V tom též Březnice Předměstí, Březnický Zámecký Okres, Lokšany
- 7.3. Domy v roce 1961 viz Bor
- 7.5. Domy v roce 1961 v tom též Zadní Poříčí
- 7.6. Domy v roce 1961 viz Přední Poříčí
- 9.1. Domy v roce 1961 v tom též Sedlečko
- 9.2. Domy v roce 1961 viz Bukovany
12. V tom též Malčan, Moraň
- 15.1. Domy v roce 1961, rok 1970 v tom též Trnová
- 15.2. V tom též Brodec, domy v roce 1961, rok 1970 viz Dobříš
- 16.2., 16.5. Domy v roce 1961 viz Nepřevov
- 16.6. Domy v roce 1961 v tom též Třetí
- 16.7. Domy v roce 1961 v tom též Horní Lišnice, Kaliště
- 16.8. Domy v roce 1961 viz Luhy
- 19.1. V tom též Cihelna, domy v roce 1961 v tom též Skalka
- 19.2. Domy v roce 1961 viz Drásov
- 23.1. Domy v roce 1961 viz Dubovice
- 23.2. Domy v roce 1961 v tom též Břekova Lhota
- 23.4. V tom též Bučily
- 26.1. Domy v roce 1961 v tom též Kardavec
- 26.2. Domy v roce 1961 viz Hluboš
- 28.1. Domy v roce 1961 v tom též Stará Voda
- 28.2. Domy v roce 1961 viz Horčápsko
- 29.1., 29.3. Domy v roce 1961 viz Hřímězdice
- 29.2. V tom též Byčice, Záběhlce, domy v roce 1961 v tom též Háje, Vestec
- 30.1. Domy v roce 1961 v tom též Slavětín
- 30.2. Domy v roce 1961 viz Hudčice
- 31.3. Domy v roce 1961 viz Roželov
- 31.5. Domy v roce 1961 v tom též Planiny
- 32.1., 32.3., 32.4., 32.7. Domy v roce 1961 viz Chotilsko
- 32.2. Domy v roce 1961 v tom též Hněvšín, Křeničná, Lipí, Sejká Lhota
- 32.5., 32.8. Domy v roce 1961 viz Prostřední Lhota
- 32.6. V tom též Kobylínky, domy v roce 1961 v tom též Mokrsko, Smilovice
- 33.1. Domy v roce 1961 v tom též Namnice, Oslí
- 33.3., 33.4. Domy v roce 1961 viz Chrást
- 34.1. Domy v roce 1961 v tom též Chraštíčky
- 34.2. V tom též Na Varkači, domy v roce 1961 viz Chraštice
- 35.1. Domy v roce 1961 viz Jablonná
- 35.2. Domy v roce 1961 v tom též Horní Hbity
- 36.1., 36.2., 36.3., 36.6. Domy v roce 1961 viz Jesenice
- 36.5. Domy v roce 1961 v tom též Boudy, Dobrošovice, Doublovičky, Martinice
- 39.1. V tom též Křesina, Podskalí, domy v roce 1961 viz Klučenice
- 39.2. Domy v roce 1961 v tom též Kamenice, Planá
- 39.3. Domy v roce 1961 v tom též Zadní Chlum
- 39.5. Domy v roce 1961 viz Klučenice

Poř. č. obce	Počet obyvatel				Počet domů													
	1970	1980	1991	2001	1869	1880	1890	1900	1910	1921	1930	1950	1961	1970	1980	1991	2001	
108.	830	715	657	613	222	238	242	253	253	258	258	307	272	265	240	319	331	
	218	137	142	138	83	87	93	97	93	94	93	90	85	78	63	99	105	
	612	578	515	475	139	151	149	156	160	164	165	217	187	187	177	220	226	
109.	491	500	614	595	75	76	80	84	92	100	119	123	123	123	138	182	200	
110.	446	413	343	369	118	132	135	134	132	131	134	131	127	122	113	138	152	
	177	201	175	213	49	51	51	51	49	50	53	52	.	47	49	57	69	
	15	14	4	5	5	5	5	5	5	5	5	5	.	4	3	4	5	
	65	45	26	29	22	25	26	26	26	24	24	24	.	21	18	21	21	
	189	153	138	122	42	51	53	52	52	52	52	50	127	50	43	56	57	
111.	369	438	447	456	37	37	40	41	43	43	54	109	94	97	138	155	188	
	12	14	11	8	8	7	10	10	10	10	9	9	.	2	3	2	2	
	357	424	436	448	29	30	30	31	33	33	45	100	94	95	135	153	186	
112.	216	187	146	145	58	60	59	59	58	58	64	63	60	61	64	67	61	
	53	43	36	30	16	17	17	17	17	17	17	17	.	17	17	15	10	
	85	82	63	62	23	24	23	23	22	22	25	26	60	24	26	30	29	
	78	62	47	53	19	19	19	19	19	19	22	20	.	20	21	22	22	
113.	348	292	258	248	79	86	92	99	96	94	104	111	106	105	93	108	108	
114.	199	152	110	127	53	61	62	59	59	57	61	69	61	58	47	53	60	
115.	277	239	259	254	62	72	85	101	101	101	101	98	90	83	79	117	129	
116.	841	812	836	789	190	200	217	229	232	235	251	252	229	213	203	260	282	
	33	30	13	16	13	13	13	13	13	13	13	13	.	9	8	9	13	
	125	137	128	109	32	34	40	40	40	39	38	36	37	27	28	32	32	
	20	23	18	11	6	6	7	7	7	7	6	6	.	6	7	7	7	
	6	7	6	8	3	3	3	3	3	3	4	4	.	1	1	1	3	
	132	97	79	76	42	46	47	48	47	51	56	48	53	35	30	34	36	
	65	54	54	38	11	11	11	11	11	11	12	12	.	12	11	12	12	
	161	141	152	136	17	18	25	31	35	36	42	48	.	45	39	51	53	
	299	323	386	395	66	69	71	76	76	75	80	85	139	78	79	114	126	
117.	473	407	387	335	95	101	106	113	130	123	146	145	141	133	131	159	162	
118.	173	140	120	117	42	44	46	46	49	48	57	59	50	48	45	54	58	
119.	269	289	251	265	78	80	91	95	97	97	110	111	93	74	76	94	99	
	262	289	251	265	59	61	74	76	81	82	95	95	93	72	76	91	96	
	7	-	-	-	19	19	17	19	16	15	15	16	.	2	-	3	3	
120.	97	80	81	81	42	43	47	50	49	51	56	82	27	26	26	42	47	

39.7. Rok 1869 až 1950 v tom též Onen Svět (okr. Písek),

domy v roce 1961 viz Kosobudy

40.1. Domy v roce 1961 v tom též Kňovičky, Úsuší

40.2., 40.3. Domy v roce 1961 viz Křovice

42.1., 42.2., 42.5., 42.6. Domy v roce 1961 viz Vysoká

42.3., 42.7. Domy v roce 1961 viz Kosova Hora

42.4. Domy v roce 1961 v tom též Janov, Přibýška

42.8. Domy v roce 1961 v tom též Dobrohošť, Dohnalova Lhota, Lavičky, Lovčice

45.2. Domy v roce 1961 v tom též Vystrkov

45.3. Domy v roce 1961 viz Kozárovice

46.1., 46.7., 46.8., 46.9., 46.11. Domy v roce 1961

viz Krásná Hora nad Vltavou

46.2. Domy v roce 1961 v tom též Hostovnice, Švatalova Lhota, Tisovnice, Vletice, Zhoř

46.3. Domy v roce 1961 v tom též Mokřice, Vrbice

46.4., 46.10. Domy v roce 1961 viz Krašovice

46.6. V tom též Proudkovice

49. V tom Dolní Láz, Horní Láz

53.1. Domy v roce 1961 v tom též Velká Hraštice

53.2. Domy v roce 1961 viz Malá Hraštice

54.1. V tom též Orlické Zlakovice, domy v roce 1961 viz Milešov

54.2. Domy v roce 1961 v tom též Klenovice, Přední Chlum

54.3. Domy v roce 1961 viz Milešov

55.1. Domy v roce 1961 viz Milín

55.4. Domy v roce 1961 v tom též Buk

58.1., 58.2., 58.4., 58.5., 58.6. Domy v roce 1961 viz Nalžovice

58.3. Domy v roce 1961 v tom též Hluboká, Chlum,

Nalžovické Podhájí, Nová Ves, Oboz

60.1. Domy v roce 1961 viz Skalice

60.2., 60.3., 60.6., 60.7., 60.8. Domy v roce 1961 viz Nečín

60.4. Domy v roce 1961 v tom též Jablonce, Lipiny,

Strupina, Vaječnick, Žebrák

60.5. Domy v roce 1961 v tom též Bělohrad

61.1., 61.2., 61.4., 61.5., 61.6., 61.7., 61.8. Domy v roce 1961 viz Nedrahovice

61.3. Domy v roce 1961 v tom též Bor, Kamenice,

Nedrahovické Podhájí, Radeč, Rudolec, Trkov, Úklid

62.1., 62.2., 62.7., 62.8. Domy v roce 1961 viz Nechvalice

62.3., 62.13. Domy v roce 1961 viz Chválov

62.4. Domy v roce 1961 viz Nechvalice, rok 1970 viz Mokřany

62.5., 62.12. Domy v roce 1961 viz Ředice

62.6. Domy v roce 1961 v tom též Březí, Vratkov

62.9. Domy v roce 1961 viz Nechvalice, rok 1970 v tom též Hodkov

62.10. Domy v roce 1961 v tom též Bratřejov, Bratřívovice,

Hodkov, Křemenice, Libčice, Mokřany

62.11. Domy v roce 1961 v tom též Huštilář, Ředičky

66.1. Domy v roce 1961 viz Nové Dvory

66.2. V tom též Porostliny, domy v roce 1961 v tom též Krámy

67.1. Domy v roce 1961 viz Nový Knín, rok 1970 viz Kozí Hory

67.3. Domy v roce 1961 viz Nový Knín, rok 1970 v tom též Hranice

67.5. V tom též Starý Knín, domy v roce 1961 v tom též

Hranice, Kozí Hory, Sudovice

67.6. Domy v roce 1961 viz Nový Knín

70.1. Domy v roce 1961 v tom též Vápenice

70.2. Domy v roce 1961 viz Obory

73.1. Rok 1869 až 1880 v tom též Paseky, domy v roce 1961

v tom též Paseky, Velběhy

73.2. Rok 1869 až 1880, domy v roce 1961 viz Osečany

73.3. Domy v roce 1961 viz Osečany

75.1. Domy v roce 1961 viz Ouběnice

75.2. Domy v roce 1961 v tom též Ostrov

77.1., 77.9., 77.12., 77.18. Domy v roce 1961 viz Obděnice

77.2., 77.3., 77.6., 77.11., 77.16., 77.17. Domy v roce 1961 viz Petrovice

- 77.4. Domy v roce 1961 v tom též Kuniček
77.5. Domy v roce 1961 viz Kuní
77.7., 77.14. Domy v roce 1961 viz Týnčany
77.8. Domy v roce 1961 v tom též Brod, Ohrada, Radešice,
Žemličkova Lhota
77.10. Domy v roce 1961 v tom též Kojetín, Krchov, Mašov,
Porešín, Vílasova Lhota, Zahrádka
77.15. Domy v roce 1961 v tom též Mezihohří, Skoupý
78. V tom též Žirov
79.1. Domy v roce 1961 v tom též Stražiště
79.2. Domy v roce 1961 viz Počaply
80.1., 80.4., 80.5. Domy v roce 1961 viz Počepice
80.2. Domy v roce 1961 v tom též Oukřtalov, Skuhrov, Vítín
82.1., 82.2., 82.3., 82.4., 82.6. Domy v roce 1961 viz Prosenická Lhota
82.5. Domy v roce 1961 v tom též Bříšejov, Klimětice, Luhy,
Prosenice, Suchdol
83.5. Domy v roce 1961 v tom též Lazec
83.6. Domy v roce 1961 viz Kozičín
83.8. Rok 1869 až 1970 v tom též Příbram VIII, rok 1869 až 1961 v tom
též Příbram II, Příbram III, Příbram IV, Příbram VII, Příbram IX,
rok 1869 až 1950 v tom též Hatě, domy v roce 1961
v tom též Příbram V-Zdaboj, Příbram VI-Březové Hory
83.9., 83.10. V tom též Svatá Hora, rok 1869 až 1961 viz Příbram I
83.11., 83.14., 83.16. Rok 1869 až 1961 viz Příbram I
83.12. Rok 1961 až 2001 v tom též Hatě, domy v roce 1961 viz Příbram I
83.13. Domy v roce 1961 viz Příbram I
83.15. Rok 1869 až 1970 viz Příbram I
85.1. Domy v roce 1961 viz Radětice
85.2. Domy v roce 1961 v tom též Palivo
86.1., 86.2., 86.4. Domy v roce 1961 viz Radíč
86.3. Domy v roce 1961 v tom též Dubliny, Hrazany, Žďár
87.1. V tom též Holšín, domy v roce 1961 v tom též Sychrov
87.2. Domy v roce 1961 viz Rosovice
88.1. V tom Přední Hutě, Zadní Hutě
88.3. Domy v roce 1961 v tom též Skuhrov
88.4. V tom též Rožmitál Předměstí, domy v roce 1961
v tom též Zalány
88.5. Domy v roce 1961 viz Pňovice
88.9. Domy v roce 1961 viz Rožmitál pod Třemšínem
89.1., 89.2. Domy v roce 1961 viz Rybníky
89.3. Domy v roce 1961 v tom též Budín, Libice
91.1. Domy v roce 1961 viz Libíň
91.2., 91.6., 91.9., 91.10. Domy v roce 1961 viz Sedlčany
91.3. Domy v roce 1961 v tom též Doubravice

- 91.5. V tom též Červený Hrádek, Lhotka, domy v roce 1961
v tom též Hradištko, Sestrouň, Vítěž, Zberaz
- 91.7. Domy v roce 1961 viz Třebnice
- 91.8. Domy v roce 1961 v tom též Solopysky
- 92.1. Domy v roce 1961 viz Sedlice
- 92.2. Domy v roce 1961 v tom též Hoděmyšl
- 94.1., 94.3. Domy v roce 1961 viz Solenice
- 94.2. Domy v roce 1961 v tom též Dolní Lišnice, Větrov
- 97.1. Domy v roce 1961 viz Suchodol
- 97.2. Domy v roce 1961 v tom též Liha
- 98.1. Domy v roce 1961 viz Svaté Pole
- 98.2. Domy v roce 1961 v tom též Budínek
- 99.1., 99.3., 99.4. Domy v roce 1961 viz Svatý Jan
- 99.2. Rok 1869 až 1890, obyvatelstvo v roce 1921, rok 1950 až 1961
v tom též Řadovy, domy v roce 1961 viz Svatý Jan
- 99.5. V tom též Buzice, Přivozec, domy v roce 1961 viz Svatý Jan
- 99.6. Rok 1869 až 1890, obyvatelstvo v roce 1921,
rok 1950 až 1961 viz Brzina
- 99.7. Rok 1869 až 1880, obyvatelstvo v roce 1921,
rok 1950 v tom též Svatý Jan, domy v roce 1961 viz Svatý Jan
- 99.8. Rok 1869 až 1880, obyvatelstvo v roce 1921, rok 1950 viz Skrýšov,
- domy v roce 1961 v tom též Bražná, Brzina,
Drážkov, Hojšín, Hrachov, Skrýšov
- 100.1. Domy v roce 1961 viz Svojšice
- 100.2. Domy v roce 1961 v tom též Kletice
- 101.1., 101.2., 101.3. Domy v roce 1961 viz Štětkovice
- 101.4. Domy v roce 1961 v tom též Bořená Hora, Chrastava,
Sedlečko
- 110.1., 110.2., 110.3. Domy v roce 1961 viz Volenice
- 110.4. Domy v roce 1961 v tom též Bubovice, Nouzov, Pročevily
- 111.1. V tom též Rochota a Skalka, domy v roce 1961 viz Voznice
- 111.2. Domy v roce 1961 v tom též Chouzavá
- 112.1., 112.3. Domy v roce 1961 viz Vrančice
- 112.2. Domy v roce 1961 v tom též Mýšlovice, Životice
- 116.1. Domy v roce 1961 viz Pořešice
- 116.2. Domy v roce 1961 v tom též Hradce, Jezvína
- 116.3., 116.4. Domy v roce 1961 viz Hrabří
- 116.5. Domy v roce 1961 v tom též Bláhova Lhota
- 116.6., 116.7. Domy v roce 1961 viz Vysoký Chlumeč
- 116.8. Domy v roce 1961 v tom též Vápenice, Víska
- 119.1. Domy v roce 1961 v tom též Žebrákov
- 119.2. Domy v roce 1961 viz Zduchovice

Poř. č. obce	Obec, část obce	Prv. pís. zmínka	Výměra v ha	Počet obyvatel								
				1869	1880	1890	1900	1910	1921	1930	1950	1961
	Okres celkem		93032	65233	68306	67229	68797	72202	72702	75628	59546	59459
1.	Bdín	1318	212	280	263	251	261	233	213	208	145	125
2.	Branov	1551	1484	447	504	564	561	530	523	523	363	347
3.	Břežany	1414	788	336	328	330	337	337	330	270	190	194
4.	Čistá	.	2905	2843	2885	2704	2628	2637	2398	2220	1371	1349
	1. Čistá	1229		1562	1681	1653	1593	1568	1414	1311	894	886
	2. Křekovice	1389		93	95	104	103	84	78	81	56	56
	3. Kůzová	1410		258	248	204	186	148	126	127	50	52
	4. Lhota	1437		240	237	188	204	203	216	217	85	77
	5. Nová Ves	1779		325	278	268	257	291	210	183	77	85
	6. Smrk	1275		62	71	55	57	72	77	56	23	18
	7. Strachovice	1785		46	54	44	31	43	47	35	32	43
	8. Zdeslav	1348		257	221	188	197	228	230	210	154	132
5.	Děkov	.	905	784	817	859	883	898	822	847	302	301
	1. Děkov	1325		398	414	416	405	412	384	400	129	118
	2. Nová Ves	1779		162	145	150	133	151	125	125	62	56
	3. Vlkov	1542		224	258	293	345	335	313	322	111	127
6.	Drahouš	.	1479	365	346	296	279	288	274	311	207	135
	1. Drahouš	1404		187	174	152	154	171	153	181	133	88
	2. Svatý Hubert	1787		47	58	44	10	9	10	15	8	7
	3. Tlástky	1419		131	114	100	115	108	111	115	66	40
7.	Hořesedly	1316	584	455	530	547	655	667	594	776	453	492
8.	Hořovičky	.	1913	985	1065	1083	1135	1244	1243	1310	641	618
	1. Bukov	1386		105	128	121	131	127	137	134	52	76
	2. Hokov	1386		341	309	326	312	283	303	348	126	109
	3. Hořovičky	1392		372	435	408	434	568	575	578	351	327
	4. Vrbice	1275		167	193	228	258	266	228	250	112	106
9.	Hracholusky	1379	683	352	315	279	252	270	250	243	149	161
10.	Hřebečnický	.	1841	1147	1064	1095	1056	1011	916	810	506	455
	1. Hřebečnický	1399		419	366	428	423	412	355	308	211	186
	2. Novosedly	1318		199	158	171	150	140	138	132	96	92
	3. Šlovice	1115		54	58	55	72	66	47	36	29	17
	4. Týřovice	1460		227	226	212	174	186	183	164	81	86
	5. Újezdec	1360		248	256	229	237	207	193	170	89	74
11.	Hředle	1227	821	819	967	880	939	1087	1219	1158	847	763
12.	Hvozď	.	368	306	313	293	297	297	310	281	224	245
	1. Hvozď	1352		163	157	183	193	186	190	178	140	153
	2. Žďáry	1469		143	156	110	104	111	120	103	84	92
13.	Chrástany	.	1014	837	954	986	921	968	1050	1016	697	641
	1. Chrástany	1295		703	777	814	744	798	873	855	582	546
	2. Nový Dvůr	1785		134	177	172	177	170	177	161	115	95
14.	Janov	1845	316	292	267	303	316	290	308	308	218	207
15.	Jesenice	.	3762	2262	2480	2333	2206	2251	2198	2446	1599	1823
	1. Bedlno	1275		146	151	139	139	157	147	157	49	54
	2. Chotěšov	1399		160	149	123	124	161	164	174	84	76
	3. Jesenice	1321		1274	1498	1408	1342	1339	1296	1542	1130	1403
	4. Kosobody	1399		154	169	164	150	149	131	122	79	70
	5. Podbořánky	1352		267	245	233	218	207	215	223	142	118
	6. Soseň	1273		261	268	266	233	238	245	228	115	102
16.	Kalivody	1389	435	227	267	215	239	224	231	237	184	174
17.	Karlova Ves	1828	1043	227	215	208	203	185	194	193	169	192
18.	Knězeves	1327	1256	1168	1540	1528	1688	1611	1784	1691	1136	1151
19.	Kolešov	1319	515	334	347	308	326	319	343	354	153	153
20.	Kolešovice	.	1534	1591	1906	2020	1977	1761	1743	1749	973	1205
	1. Heřmanov	1748		257	291	242	233	204	216	187	90	80
	2. Kolešovice	1318		1092	1360	1512	1442	1290	1266	1314	728	993
	3. Zderaz	1464		242	255	266	302	267	261	248	155	132
21.	Kounov	1228	858	905	1028	1032	959	912	980	1084	709	700
22.	Kozojedy	1352	719	282	280	313	326	296	247	272	192	161
23.	Krakov	1358	445	306	294	293	249	248	277	266	168	162
24.	Krakovec	.	803	356	335	365	376	337	322	254	169	182
	1. Krakovec	1370		261	247	227	226	212	198	164	129	117
	2. Zhoř	1383		95	88	138	150	125	124	90	40	65
25.	Kroučová	1361	347	298	325	345	330	387	411	424	353	338
26.	Krty	1227	866	382	357	331	328	379	382	382	247	223
27.	Krupá	1353	743	717	714	734	744	784	903	938	764	735
28.	Krušovice	1356	636	898	998	853	869	934	869	844	624	624

Kraj Středočeský

Okres Rakovník

Poř. č. obce	Počet obyvatel				Počet domů													
	1970	1980	1991	2001	1869	1880	1890	1900	1910	1921	1930	1950	1961	1970	1980	1991	2001	
	56040	56759	55152	54084	8301	9285	9766	10422	11143	11915	14383	16282	14624	14116	13420	15923	16439	
1.	119	104	77	63	37	40	42	46	45	43	43	46	38	36	33	40	42	
2.	305	270	256	215	49	58	66	71	76	81	103	108	101	93	82	101	106	
3.	155	133	126	113	56	57	60	60	60	63	64	63	56	47	36	48	61	
4.	1168	1044	920	920	421	430	450	470	462	461	485	449	375	350	316	436	460	
	801	768	697	713	235	241	249	265	261	266	283	286	264	248	216	279	294	
	34	22	14	13	17	19	19	19	20	19	19	20	17	15	12	19	19	
	43	33	30	31	37	38	38	39	35	35	33	30	.	14	10	26	26	
	68	42	41	26	38	39	41	43	41	40	42	28	.	16	17	27	28	
	74	48	31	24	39	39	43	43	43	43	46	34	59	21	16	33	30	
	12	6	5	5	10	10	10	10	10	10	10	7	.	3	4	7	12	
	35	6	2	4	7	5	5	5	6	5	5	3	.	4	3	1	5	
	101	119	100	104	38	39	45	46	46	43	47	41	35	29	38	44	46	
5.	265	207	173	184	119	124	137	145	158	158	176	173	91	73	52	75	78	
	88	102	73	71	57	60	66	67	73	71	84	85	91	28	22	30	30	
	72	54	44	54	25	25	25	27	28	28	29	29	.	18	16	21	22	
	105	51	56	59	37	39	46	51	57	59	63	59	.	27	14	24	26	
6.	136	125	86	63	55	57	58	61	61	63	68	57	45	39	37	41	47	
	91	78	59	39	27	29	30	32	34	35	38	31	45	24	24	28	33	
	10	12	8	6	6	6	6	6	4	4	4	3	.	3	3	2	2	
	35	35	19	18	22	22	22	23	23	24	26	23	.	12	10	11	12	
7.	476	432	409	425	59	64	74	81	83	96	138	139	118	115	111	120	125	
8.	498	497	446	419	142	153	173	195	218	230	257	242	158	145	144	183	177	
	60	52	29	40	14	17	18	19	26	24	29	22	12	11	13	13	15	
	109	117	77	83	53	54	58	62	59	60	70	65	.	33	40	49	50	
	247	268	278	250	51	56	64	69	89	100	109	109	146	76	72	89	83	
	82	60	62	46	24	26	33	45	44	46	49	46	.	25	19	32	29	
9.	126	106	70	84	41	41	40	40	40	40	41	47	46	40	31	47	47	
10.	365	303	295	276	157	164	165	169	166	166	176	218	147	140	111	176	148	
	139	143	148	141	54	59	60	61	60	60	68	69	99	58	48	70	55	
	71	52	48	44	28	28	28	28	29	28	29	29	25	23	20	26	25	
	20	10	10	15	9	8	8	8	8	7	8	44	.	7	6	9	8	
	68	54	51	39	33	33	33	36	33	35	35	40	.	28	20	41	40	
	67	44	38	37	33	36	36	36	36	36	36	36	23	24	17	30	20	
11.	712	632	572	564	95	111	120	131	155	177	214	241	221	213	190	226	221	
12.	226	196	164	148	44	49	53	54	54	56	63	66	61	59	52	58	62	
	146	128	102	98	24	28	32	33	34	35	41	42	61	38	35	39	42	
	80	68	62	50	20	21	21	21	20	21	22	24	.	21	17	19	20	
13.	617	580	558	565	120	138	139	145	158	165	187	201	193	185	172	208	208	
	547	542	520	531	100	114	113	119	132	139	158	168	193	160	156	184	183	
	70	38	38	34	20	24	26	26	26	26	29	33	.	25	16	24	25	
14.	168	142	118	100	31	43	46	46	54	55	70	73	66	60	58	70	71	
15.	1756	1693	1684	1645	348	361	370	393	396	409	460	471	366	367	354	391	423	
	55	33	19	16	20	24	26	27	29	29	31	28	.	20	16	15	16	
	68	75	51	50	28	30	28	30	34	35	36	39	42	22	21	22	25	
	1429	1448	1538	1521	179	192	198	216	216	226	266	297	289	257	262	287	310	
	51	38	23	16	25	28	29	29	29	27	30	30	.	18	15	15	15	
	76	57	28	28	57	47	49	49	46	49	52	45	35	29	26	34	37	
	77	42	25	14	39	40	40	42	42	43	45	32	.	21	14	18	20	
16.	149	113	95	89	41	46	45	46	47	47	53	82	51	51	40	52	54	
17.	154	144	126	113	27	27	28	28	28	31	39	56	46	44	42	54	51	
18.	1067	1026	945	932	155	189	201	227	248	281	339	352	330	324	300	329	339	
19.	147	152	120	101	45	46	48	53	56	59	69	66	45	40	41	46	46	
20.	1064	927	830	852	209	251	281	313	313	326	364	356	287	268	236	279	285	
	40	18	6	10	36	41	37	44	40	39	41	46	.	16	10	16	14	
	909	829	762	787	142	173	201	224	226	238	271	257	287	218	198	230	239	
	115	80	62	55	31	37	43	45	47	49	52	53	.	34	28	33	32	
21.	598	577	487	489	101	140	147	157	163	169	195	201	183	175	162	181	185	
22.	128	118	99	92	39	43	44	46	50	49	51	53	50	44	35	50	50	
23.	139	132	118	100	48	48	50	51	51	50	55	59	49	46	42	49	52	
24.	161	122	90	74	54	57	57	61	58	57	56	57	48	43	32	41	44	
	105	68	45	42	39	41	41	43	42	42	41	42	48	32	22	29	29	
	56	54	45	32	15	16	16	18	16	15	15	15	.	11	10	12	15	
25.	343	306	261	245	37	45	46	56	69	76	97	103	97	95	87	105	110	
26.	214	144	106	100	51	51	55	56	65	68	90	92	59	55	47	49	50	
27.	655	568	446	436	86	101	110	123	136	161	202	232	221	216	212	231	229	
28.	588	569	518	558	84	92	92	95	114	128	157	178	172	165	157	186	198	

Poř. č. obce	Obec, část obce	Prv. pís. zmínka	Výměra v ha	Počet obyvatel								
				1869	1880	1890	1900	1910	1921	1930	1950	1961
29.	Křivoklát	.	643	920	830	902	916	928	800	785	762	859
	1. Častonice	1513	.	120	118	129	108	109	87	81	57	63
	2. Křivoklát	1110	.	800	712	773	808	819	713	704	705	796
	3. Pisky
30.	Lány	.	3402	1308	1158	1118	1291	1396	1349	1573	1452	1615
	1. Lány	1392	.	1111	1025	977	1109	1170	1152	1323	1227	1404
	2. Vašírov	1406	.	197	133	141	182	226	197	250	225	211
31.	Lašovice	.	382	417	436	433	498	422	417	408	281	282
32.	Lišany	.	892	774	868	929	955	1080	1096	1397	1104	786
33.	Lubná	.	875	596	771	691	685	742	746	856	703	823
34.	Lužná	.	2978	1403	1239	1276	1448	1713	1801	2101	1764	2110
35.	Malinová	.	328	231	215	206	171	173	167	182	131	126
36.	Městečko	.	1440	890	891	873	826	807	719	729	573	590
37.	Milostín	.	718	714	761	736	817	843	787	747	532	513
	1. Milostín	1115	.	494	604	596	630	646	620	605	436	378
	2. Povlčín	1424	.	220	157	140	187	197	167	142	96	135
38.	Milý	.	870	413	443	448	493	515	508	452	301	293
39.	Mšec	.	1420	1179	1177	1209	1083	1165	1163	1057	999	992
40.	Mšecké Žehrovice	.	1403	728	766	731	747	802	875	882	749	674
	1. Lodenice	1224	.	208	195	200	210	235	249	236	203	198
	2. Mšecké Žehrovice	1045	.	520	571	531	537	567	626	646	546	476
41.	Mutějovice	.	1321	1093	1214	1199	1315	1332	1534	1494	1135	1060
	1. Lhota pod Džbánem	1325	.	184	234	222	219	237	277	263	182	175
	2. Mutějovice	1337	.	909	980	977	1096	1095	1257	1231	953	885
42.	Nesuchyně	.	1064	726	791	775	817	838	830	820	564	500
43.	Nezabudice	.	718	419	372	307	296	246	231	238	164	143
44.	Nové Strašecí	.	1337	3169	2998	2953	3029	3352	3257	3302	2895	3451
	1. Nové Strašecí	1334	.	2525	2512	2466	2561	2778	2683	2796	2490	2825
	2. Pecínov	1579	.	644	486	487	468	574	574	506	405	626
45.	Nový Dům	.	630	392	408	476	428	418	454	403	248	198
46.	Olešná	.	1089	607	736	638	690	727	674	696	536	508
47.	Oráčov	.	1603	681	746	663	725	716	733	807	519	506
	1. Klečetné	1273	.	201	210	179	214	202	164	201	113	98
	2. Oráčov	1295	.	480	536	484	511	514	569	606	406	408
48.	Panoší Újezd	.	750	540	551	505	513	525	514	469	336	344
49.	Pavlíkov	.	3947	1790	1873	1890	1816	1869	1918	1770	1445	1343
	1. Chlum	1381	.	274	309	270	272	285	284	278	225	199
	2. Pavlíkov	1422	.	565	658	724	700	763	833	814	668	650
	3. Ryšín	1387	.	260	217	175	188	176	174	159	157	140
	4. Skřivaň	1352	.	444	444	498	457	418	399	331	271	250
	5. Tytry	1318	.	247	245	223	199	227	228	188	124	104
50.	Petrovice	.	702	633	686	549	564	562	633	557	435	366
51.	Pochvalov	.	456	507	570	595	597	564	559	559	363	370
52.	Přerubnice	.	209	153	170	181	175	174	171	190	130	127
	1. Dučice	1436	.	41	61	55	46	55	45	44	24	25
	2. Přerubnice	1318	.	112	109	126	129	119	126	146	106	102
53.	Příčina	.	219	332	558	361	317	377	416	405	307	316
54.	Přílepy	.	663	499	535	589	676	681	652	578	366	300
55.	Pšovlky	.	1058	389	435	439	444	464	501	513	311	317
56.	Pustovětý	.	1464	272	294	262	271	304	276	273	221	238
57.	Račice	.	983	222	208	236	268	236	208	218	182	195
58.	Rakovník	.	1850	4274	5245	5629	6622	8394	8805	11078	11619	11956
	1. Rakovník I	1257	.	4274	5245	5629	2901	2935	8805	2089	11619	11956
	2. Rakovník II	3721	5459	8989	.	.	.
59.	Roztoky	.	2222	782	903	933	943	864	1082	1024	848	873
60.	Ruda	.	2167	950	935	812	884	879	852	887	650	709
61.	Rynholec	.	608	1271	975	916	991	1362	1487	1857	1863	1296
62.	Řeřichy	.	488	258	273	323	313	308	299	284	201	158
	1. Nový Dvůr	1845	.	89	90	104	101	84	91	96	54	45
	2. Řeřichy	1377	.	169	183	219	212	224	208	188	147	113
63.	Řevničov	.	2924	1424	1587	1558	1641	1691	1717	1704	1441	1522
64.	Senec	.	440	491	518	529	466	509	524	507	319	315
65.	Senomaty	.	1411	1613	1690	1519	1580	1617	1554	1661	1270	1240
	1. Hostokryje	1388	.	301	310	287	271	288	296	299	254	231
	2. Nouzov	1399	.	334	383	335	345	357	347	288	232	219
	3. Senomaty	1233	.	978	997	897	964	972	911	1074	784	790
66.	Skryje	.	1504	597	592	546	498	510	476	434	295	265
67.	Slabce	.	2763	2406	2120	2079	1879	1913	1840	1731	1325	1186

Poř. č. obce	Počet obyvatel				Počet domů													
	1970	1980	1991	2001	1869	1880	1890	1900	1910	1921	1930	1950	1961	1970	1980	1991	2001	
29.	846	689	725	677	110	112	117	142	157	157	172	237	188	193	189	227	250	
	41	30	25	18	16	16	17	17	18	17	17	28	.	13	12	16	17	
	782	623	658	635	94	96	100	125	139	140	155	209	188	176	170	203	225	
	23	36	42	24	4	7	8	8	
30.	1603	1649	1607	1597	142	144	142	156	159	170	254	323	355	386	396	459	480	
	1422	1494	1479	1471	118	120	117	128	130	139	207	260	355	324	348	402	420	
	181	155	128	126	24	24	25	28	29	31	47	63	.	62	48	57	60	
31.	248	156	116	101	49	61	70	74	77	79	81	95	85	84	63	87	99	
32.	676	677	591	634	69	109	120	134	151	170	270	320	217	205	190	219	226	
33.	715	629	686	725	80	93	95	103	104	110	147	179	195	181	182	215	234	
34.	1988	1827	1793	1804	137	174	184	192	214	246	347	436	504	515	496	599	609	
35.	98	83	75	73	34	35	37	37	37	38	38	39	35	27	24	27	28	
36.	535	444	426	393	96	103	105	106	110	119	133	178	168	163	133	189	195	
37.	419	326	259	273	87	100	109	121	134	138	157	177	167	147	131	166	169	
	307	243	188	217	65	83	90	99	109	113	130	136	167	113	98	125	130	
	112	83	71	56	22	17	19	22	25	25	27	41	.	34	33	41	39	
38.	238	192	133	118	60	69	82	86	92	94	103	107	96	81	64	96	97	
39.	867	826	810	828	147	159	170	171	175	188	232	268	273	273	256	320	332	
40.	631	570	484	470	109	126	131	135	136	146	189	198	180	184	170	196	199	
	184	141	122	114	32	38	38	40	41	44	54	54	50	51	41	52	50	
	447	429	362	356	77	88	93	95	95	102	135	144	130	133	129	144	149	
41.	940	822	693	759	126	160	176	199	215	247	307	336	316	297	269	327	336	
	134	121	61	66	30	36	39	41	47	49	58	59	.	44	46	51	50	
	806	701	632	693	96	124	137	158	168	198	249	277	316	253	223	276	286	
42.	465	382	383	379	97	106	111	120	128	133	160	177	158	158	135	162	164	
43.	139	103	83	73	41	40	41	44	43	45	52	66	48	49	34	54	56	
44.	3294	4449	4996	5054	443	475	488	506	531	569	676	770	838	777	867	1035	1055	
	3088	4267	4836	4890	370	400	412	428	447	471	565	650	838	714	804	970	991	
	206	182	160	164	73	75	76	78	84	98	111	120	.	63	63	65	64	
45.	189	225	182	156	41	41	44	42	43	48	53	60	49	50	58	69	70	
46.	500	517	538	515	81	91	100	103	103	107	132	144	140	142	142	169	172	
47.	469	447	405	359	97	106	114	119	122	133	155	158	128	124	116	137	143	
	65	32	24	19	32	36	38	39	39	39	44	37	.	20	12	17	18	
	404	415	381	340	65	70	76	80	83	94	111	121	128	104	104	120	125	
48.	289	288	249	261	71	74	83	83	86	90	98	105	99	98	85	91	98	
49.	1167	1097	989	1007	225	241	253	268	282	301	326	389	354	327	308	354	376	
	156	147	114	137	31	36	39	44	43	49	51	59	92	48	44	51	57	
	591	590	584	597	68	78	86	91	104	115	137	172	163	161	163	179	192	
	109	92	82	75	35	32	32	34	33	33	34	44	.	34	29	35	39	
	211	181	153	134	57	60	61	64	67	68	67	77	67	57	48	59	58	
	100	87	56	64	34	35	35	35	35	36	37	37	32	27	24	30	30	
50.	314	296	259	242	81	96	92	98	99	103	110	118	109	94	92	113	111	
51.	299	281	252	254	68	75	91	90	94	99	119	127	114	100	92	119	125	
52.	101	63	44	68	22	26	29	31	32	32	43	49	42	36	25	39	42	
	14	3	2	8	7	8	8	8	9	9	9	9	.	6	1	6	7	
	87	60	42	60	15	18	21	23	23	23	34	40	42	30	24	33	35	
53.	285	207	187	164	52	65	65	67	62	64	74	87	82	77	69	80	86	
54.	267	223	195	165	81	89	95	113	120	123	132	132	105	91	78	96	103	
55.	282	267	238	246	63	69	73	83	88	90	113	109	88	84	76	95	101	
56.	246	187	158	146	35	44	37	38	45	45	50	54	59	59	56	62	62	
57.	190	160	129	153	26	35	37	40	42	43	49	96	52	54	51	68	75	
58.	13103	16233	17425	16695	404	476	502	611	848	1016	1507	1893	1974	2022	2137	2296	2325	
	13103	839	618	558	404	476	502	230	237	267	249	1893	1974	2022	182	169	161	
	.	15394	16807	16137	.	.	.	381	611	749	1258	.	.	.	1955	2127	2164	
59.	840	1100	1156	1026	57	58	65	67	77	95	133	191	161	161	161	196	210	
60.	682	616	654	652	64	72	72	73	87	112	146	176	182	191	188	219	237	
61.	1157	974	623	687	139	149	151	152	190	220	336	380	320	325	294	250	258	
62.	149	131	105	90	37	52	55	65	64	65	70	63	51	47	37	46	44	
	34	26	18	12	13	15	14	17	18	19	20	19	.	13	8	10	9	
	115	105	87	78	24	37	41	48	46	46	50	44	51	34	29	36	35	
63.	1463	1461	1441	1412	160	198	216	233	259	291	357	396	385	377	377	450	473	
64.	271	229	188	224	70	79	85	87	90	90	97	98	93	83	77	91	101	
65.	1105	940	851	897	232	256	263	276	274	282	332	365	343	332	303	356	368	
	196	154	109	103	43	51	51	53	53	53	56	66	59	57	52	56	57	
	179	147	104	109	48	61	61	63	63	64	65	68	.	62	52	60	59	
	730	639	638	685	141	144	151	160	158	165	211	231	284	213	199	240	252	
66.	199	204	163	144	83	89	90	93	96	96	101	124	85	72	70	115	119	
67.	953	796	699	701	339	351	354	366	357	367	387	380	331	300	265	330	345	

Poř. č. obce	Obec, část obce	Prv. pís. zmlínka	Výměra v ha	Počet obyvatel								
				1869	1880	1890	1900	1910	1921	1930	1950	1961
	1. Kostelík	1690		205	196	158	142	127	144	117	88	68
	2. Malé Slabce	1785		59	42	29	27	36	39	45	23	16
	3. Modřejovice	1318		467	412	370	351	369	349	311	223	227
	4. Nová Ves	1785		36	29	24	26	31	24	29	21	11
	5. Rousínov	1352		612	516	493	460	440	394	376	296	259
	6. Skupá	1437		257	222	243	217	208	235	190	136	104
	7. Slabce	1352		517	480	534	452	509	477	493	405	388
	8. Svinařov	1360		253	223	228	204	193	178	170	133	113
68.	Smilovice	1197	168	202	210	208	194	178	164	162	101	85
69.	Srbeč	1227	626	642	714	617	616	568	540	550	457	442
70.	Svojetín	.	883	610	757	804	817	897	958	1019	551	510
	1. Svojetín	1318		454	577	620	609	678	731	775	447	415
	2. Veclov	1352		156	180	184	208	219	227	244	104	95
71.	Sýkořice	1581	1586	437	418	379	390	420	376	395	319	664
72.	Šanov	1296	763	767	831	810	878	942	891	803	594	597
73.	Šipy	.	1163	535	471	486	468	455	459	454	314	316
	1. Bělbožice	1406		158	146	114	99	120	115	103	71	72
	2. Milíčov	1327		160	148	148	161	141	155	128	88	86
	3. Šipy	1410		217	177	224	208	194	189	223	155	158
74.	Švihov	1405	296	168	178	178	170	199	212	190	143	116
75.	Třeboc	1405	951	505	530	476	501	534	527	476	349	280
76.	Třtice	1352	889	943	911	805	739	705	715	759	573	527
77.	Václavy	1453	530	220	197	181	184	175	203	190	91	93
78.	Velká Buková	.	1353	705	635	774	750	647	581	537	404	380
	1. Kalubice	1512		149	142	140	130	106	93	93	58	65
	2. Malá Buková	1386		38	23	27	21	31	27	25	22	16
	3. Velká Buková	1386		518	470	607	599	510	461	419	324	299
79.	Velká Chmelištná	.	835	331	381	364	345	310	307	262	167	165
	1. Hůrky	1654		21	28	18	16	18	21	20	9	7
	2. Velká Chmelištná	1352		310	353	346	329	292	286	242	158	158
80.	Všesulov	1352	418	271	265	252	257	223	307	270	159	191
81.	Všetaty	1337	601	498	488	541	565	572	588	533	368	414
82.	Zavidov	1360	376	402	369	349	332	363	351	383	316	324
83.	Zbečno	.	1515	1310	1297	1256	1224	1270	1242	1270	1327	846
	1. Újezd nad Zbečnem	1511		284	335	359	367	399	367	402	352	346
	2. Zbečno	1120		1026	962	897	857	871	875	868	975	500
84.	Žďár	.	865	423	412	387	339	341	322	332	221	188
	1. Otěvěky	1418		192	174	164	158	153	153	148	93	80
	2. Žďár	1558		231	238	223	181	188	169	184	128	108

Poznámky

- 4.1. Domy v roce 1961 v tom též Strachovice
4.3., 4.6. Domy v roce 1961 viz Nová Ves
4.4. V tom též Zelený Důl, domy v roce 1961 viz Nová Ves
4.5. Domy v roce 1961 v tom též Kůzová, Lhota, Smrk
4.7. Domy v roce 1961 viz Čistá
5.1. Domy v roce 1961 v tom též Nová Ves, Vlkov
5.2., 5.3. Domy v roce 1961 viz Děkov
6.1. Domy v roce 1961 v tom též Svatý Hubert, Tlestky
6.2., 6.3. Domy v roce 1961 viz Drahouš
8.2., 8.4. Domy v roce 1961 viz Hořovičky
8.3. Domy v roce 1961 v tom též Hokov, Vrbice
10.1. Domy v roce 1961 v tom též Šlovice, Týřovice
10.3., 10.4. Domy v roce 1961 viz Hřebečnický
12.1. Domy v roce 1961 v tom též Žďáry
12.2. Domy v roce 1961 viz Hvozď
13.1. Domy v roce 1961 v tom též Nový Dvůr
13.2. Domy v roce 1961 viz Chrástany

- 15.1. Domy v roce 1961 viz Chotěšov
15.2. Domy v roce 1961 v tom též Bedlno
15.3. Domy v roce 1961 v tom též Kosobody, Soseň
15.4., 15.6. Domy v roce 1961 viz Jesenice
20.1., 20.3. Domy v roce 1961 viz Kolešovice
20.2. Domy v roce 1961 v tom též Heřmanov, Zderaz
24.1. Domy v roce 1961 v tom též Zhoř
24.2. Domy v roce 1961 viz Krakovec
29.1. Domy v roce 1961 viz Křivoklát
29.2. V tom též Amalín, rok 1869 až 1961 v tom též Pisky, domy v roce 1961 v tom též Častonice
29.3. Rok 1869 až 1961 viz Křivoklát
30.1. Domy v roce 1961 v tom též Vašírov
30.2. Domy v roce 1961 viz Lány
37.1. Domy v roce 1961 v tom též Povlčin
37.2. Domy v roce 1961 viz Milostín
38. V tom též Bory
41.1. Domy v roce 1961 viz Mutějovice

Poř. č. obce	Počet obyvatel				Počet domů													
	1970	1980	1991	2001	1869	1880	1890	1900	1910	1921	1930	1950	1961	1970	1980	1991	2001	
	62	64	52	26	33	34	32	34	31	31	33	33	.	20	20	27	26	
	12	7	1	-	10	8	8	10	8	8	8	8	.	4	4	5	4	
	185	130	113	114	70	72	70	73	70	70	73	69	79	54	48	58	59	
	11	3	1	1	6	6	6	6	5	5	5	5	.	5	2	3	4	
	195	142	106	96	82	85	84	87	82	85	87	79	80	67	57	70	73	
	90	67	54	52	40	42	43	43	44	45	46	45	36	32	24	31	32	
	322	318	325	356	66	72	76	78	82	88	100	105	105	91	86	110	120	
	76	65	47	56	32	32	35	35	35	35	35	36	31	27	24	26	27	
68.	81	78	62	57	31	31	32	30	30	34	36	34	26	25	20	30	30	
69.	369	313	294	292	77	90	94	96	95	98	121	137	126	117	101	134	142	
70.	458	392	314	337	88	101	114	122	162	171	218	203	146	134	127	158	164	
	384	330	284	306	68	75	85	89	119	125	167	152	146	110	106	125	126	
	74	62	30	31	20	26	29	33	43	46	51	51	.	24	21	33	38	
71.	585	472	416	416	47	61	68	67	68	68	84	191	182	176	157	213	225	
72.	543	479	409	463	105	127	139	157	169	172	185	207	178	172	157	191	208	
73.	252	203	219	161	79	80	81	82	82	83	91	95	87	76	67	82	84	
	60	63	59	36	22	22	22	22	22	22	24	24	.	20	18	20	20	
	66	40	37	34	25	26	27	28	28	28	28	28	24	23	19	25	27	
	126	100	123	91	32	32	32	32	32	33	39	43	63	33	30	37	37	
74.	97	81	77	50	27	28	28	31	36	37	44	45	35	34	31	36	35	
75.	237	186	150	128	73	83	84	85	87	97	106	112	100	88	66	93	98	
76.	523	490	417	399	119	126	125	129	132	133	156	161	155	149	145	170	175	
77.	75	72	60	59	32	35	38	39	37	38	42	32	32	27	25	31	31	
78.	346	302	237	251	72	85	100	103	94	96	107	175	109	106	98	119	118	
	51	29	16	23	17	17	17	17	16	18	18	20	16	12	10	12	12	
	17	20	13	11	3	4	4	4	5	5	5	6	.	5	5	5	5	
	278	253	208	217	52	64	79	82	73	73	84	149	93	89	83	102	101	
79.	92	87	76	58	53	60	58	61	61	62	65	64	45	36	32	41	41	
	4	2	2	-	4	5	4	4	4	5	5	4	.	1	1	2	2	
	88	85	74	58	49	55	54	57	57	57	60	60	45	35	31	39	39	
80.	165	100	91	94	41	43	44	45	47	48	51	52	49	48	40	48	51	
81.	353	339	310	311	65	76	83	86	87	86	98	112	101	99	89	100	105	
82.	287	314	257	294	59	65	65	66	71	73	92	105	97	91	83	104	110	
83.	734	586	472	437	154	192	195	198	199	219	259	411	222	208	183	245	244	
	292	251	208	186	33	50	51	54	55	61	73	145	88	85	77	94	95	
	442	335	264	251	121	142	144	144	144	158	186	266	134	123	106	151	149	
84.	122	137	106	90	73	78	77	82	79	74	78	65	45	36	31	37	36	
	38	21	13	11	35	37	35	37	34	33	35	29	17	14	9	9	11	
	84	116	93	79	38	41	42	45	45	41	43	36	28	22	22	28	25	

41.2. Domy v roce 1961 v tom též Lhota pod Džbánem

44.1. Domy v roce 1961 v tom též Pecínov

44.2. Rok 1961 až 2001 v tom též Pecínov,
domy v roce 1961 viz Nové Strašecí

47.1. Domy v roce 1961 viz Oráčov

47.2. Domy v roce 1961 v tom též Klečetné

48. V tom též Velký Újezd

49.1. Domy v roce 1961 v tom též Ryšín

49.3. Domy v roce 1961 viz Chlum

52.1. Domy v roce 1961 viz Přerubence

52.2. Domy v roce 1961 v tom též Dučice

58.1. Rok 1869 až 1890, obyvatelstvo v roce 1921,
rok 1950 až 1970 v tom též Rakovník II

58.2. Rok 1869 až 1890, obyvatelstvo v roce 1921,
rok 1950 až 1970 viz Rakovník I

59. V tom též Karlov

61. Rok 1869 až 1950 v tom též Pecínov

62.1. Domy v roce 1961 viz Řeřichy

62.2. Domy v roce 1961 v tom též Nový Dvůr

65.2. Domy v roce 1961 viz Senomaty

65.3. Domy v roce 1961 v tom též Nouzov

67.1. Domy v roce 1961 viz Modřejovice

67.2. Domy v roce 1961 viz Slabce

67.3. Domy v roce 1961 v tom též Kostelík

67.4. Domy v roce 1961 viz Rousínov

67.5. Domy v roce 1961 v tom též Nová Ves

67.7. Domy v roce 1961 v tom též Malé Slabce

68. V tom Nové Smilovice, Staré Smilovice

70.1. Domy v roce 1961 v tom též Veclov

70.2. Domy v roce 1961 viz Svojetín

73.1. Domy v roce 1961 viz Šípy

73.3. Domy v roce 1961 v tom též Bělbožice

78.2. Domy v roce 1961 viz Velká Buková

78.3. Domy v roce 1961 v tom též Malá Buková

79.1. Domy v roce 1961 viz Velká Chmelištná

79.2. Domy v roce 1961 v tom též Hůrky

Poř. č. obce	Obec, část obce	Prv. pís. zmínka	Výměra v ha	Počet obyvatel								
				1869	1880	1890	1900	1910	1921	1930	1950	1961
	Okres celkem		162565	115689	127252	132447	146769	159509	160566	158281	134031	143920
1.	Adamov	1601	103	637	682	707	650	735	650	632	437	441
2.	Bečice	1396	449	347	302	277	274	268	246	233	198	195
3.	Borek	1841	197	68	134	186	191	159	165	290	247	325
4.	Borovany	.	4233	2378	2636	2536	2638	2839	2924	2915	2529	2740
	1. Borovany	1186		881	1007	929	988	1138	1108	1130	1089	1343
	2. Dvorec	1385		191	196	208	231	178	180	202	143	121
	3. Hluboká u Borovan	1357		323	356	340	360	387	401	394	318	364
	4. Radostice	1385		268	324	314	357	379	378	364	309	267
	5. Trocnov	1378		128	136	146	128	126	182	161	150	148
	6. Třebeč	1364		245	260	285	260	284	287	252	186	186
	7. Vrcov	1396		342	357	314	314	347	388	412	334	311
5.	Borovnice	1383	274	118	118	118	126	144	151	124	107	139
6.	Boršov nad Vltavou	.	996	723	774	864	886	952	920	963	952	1135
	1. Boršov nad Vltavou	1261		253	233	248	276	325	289	356	352	493
	2. Jamné	1347		96	108	135	110	113	109	103	62	62
	3. Poříčí	1379		286	310	354	388	407	413	409	440	478
	4. Zahorčice	1400		88	123	127	112	107	109	95	98	102
7.	Bošilec	1318	958	459	489	460	458	465	438	461	299	317
8.	Branišov	1391	518	278	242	262	237	226	205	207	175	190
9.	Břehov	1490	1011	211	265	255	267	230	234	240	150	151
10.	Čakov	.	902	469	440	421	435	454	431	397	292	283
	1. Čakov	1262		287	246	231	244	252	233	220	160	164
	2. Čakovec	1407		120	126	119	122	132	143	120	77	74
	3. Holubovská Bašta	1527		62	68	71	69	70	55	57	55	45
11.	Čejkovice	1400	956	310	370	371	393	377	380	348	308	245
12.	České Budějovice	.	5556	19232	26039	32134	45524	54786	57557	59079	55709	64661
	1. České Budějovice 1	1251		17413	23845	28491	39328	44538	44022	43788	41182	45657
	2. České Budějovice 2	1396		757	979	1622	2351	3105	4244	4804	4414	4160
	3. České Budějovice 3	.		176	163	184	410	925	1050	1268	1550	1942
	4. České Budějovice 4	876
	5. České Budějovice 5	1386		473	513	818	1665	3881	4914	4754	3823	6924
	6. České Budějovice 6	.		99	172	401	827	1232	1552	2151	2036	2383
	7. České Budějovice 7	1259		314	367	618	943	1105	1775	2314	2704	2719
13.	Čížkrajice	.	900	594	638	639	621	599	568	521	327	338
	1. Boršíkov	1373		74	93	106	101	84	87	70	47	53
	2. Čížkrajice	1347		218	262	216	234	206	195	173	113	131
	3. Chvalkov	1389		132	102	138	131	136	138	136	69	52
	4. Mezilesí	1327		170	181	179	155	173	148	142	98	102
14.	Dasný	1418	340	253	264	250	245	259	242	252	187	204
15.	Dívčice	.	1952	883	982	1026	962	1049	1043	1108	970	879
	1. Česká Lhota	1447		204	212	190	213	204	208	207	165	128
	2. Dívčice	1358		130	210	242	204	245	249	276	259	239
	3. Dubenec	1344		130	121	160	144	184	147	194	174	167
	4. Novosedly	1434		143	158	155	145	124	140	161	129	130
	5. Zbudov	1472		276	281	279	256	292	299	270	243	215
16.	Dobrá Voda u Českých Budějovic	1720	154	249	277	327	329	661	735	984	908	1056
17.	Dobšice	1437	434	207	187	201	213	205	195	190	119	160
18.	Dolní Bukovsko	.	3540	2833	2694	2518	2499	2499	2500	2312	1833	1801
	1. Bzí	1379		268	325	309	353	308	313	225	188	175
	2. Dolní Bukovsko	1323		1574	1354	1313	1243	1266	1256	1201	951	920
	3. Horní Bukovsko	1354		239	273	241	255	242	242	219	178	198
	4. Hvozdo	1379		140	135	123	132	144	127	125	95	82
	5. Pelejšovice	1475		150	163	153	151	165	166	156	99	105
	6. Popovice	1562		130	125	98	103	92	106	103	77	77
	7. Radonice	1541		197	192	155	157	176	179	176	172	154
	8. Sedlíkovice	1367		135	127	126	105	106	111	107	73	90
19.	Doubravice	1267	182	164	176	206	245	285	278	237	167	163
20.	Doudleby	.	586	491	523	512	492	503	454	437	371	381
	1. Doudleby	1088		293	300	295	287	276	239	243	204	203
	2. Straňany	1360		198	223	217	205	227	215	194	167	178
21.	Drahotěšice	1323	715	556	596	533	558	593	594	591	421	414
22.	Dříteň	.	4612	2348	2451	2445	2436	2502	2507	2328	1756	1661
	1. Dříteň	1432		590	621	604	575	586	555	470	382	358
	2. Chvalešovice	1387		274	290	305	305	288	319	301	245	257
	3. Libív	1484		43	40	48	47	50	60	52	17	13
	4. Malešice	1227		292	286	280	289	291	300	271	176	168

Poř. č. obce	Počet obyvatel				Počet domů													
	1970	1980	1991	2001	1869	1880	1890	1900	1910	1921	1930	1950	1961	1970	1980	1991	2001	
	150965	164516	173386	178201	14936	16155	16808	17672	19023	20032	23819	27000	25547	25993	27426	32129	35454	
1.	406	387	489	515	82	82	83	84	90	90	102	107	104	110	117	161	171	
2.	173	144	104	109	40	42	43	44	45	45	46	48	41	40	38	45	48	
3.	337	852	991	1133	8	13	13	13	13	14	51	70	73	87	176	220	276	
4.	2682	3045	3312	3584	373	413	409	428	458	479	561	644	638	662	700	844	965	
	1457	2039	2437	2626	130	148	140	150	160	171	202	245	269	302	364	447	502	
	110	73	62	65	30	30	31	32	35	35	38	37	.	36	28	34	42	
	338	302	279	324	41	48	45	55	63	62	85	103	101	99	101	117	146	
	226	209	171	170	48	56	56	56	61	63	69	78	.	69	65	80	89	
	149	132	107	102	22	24	26	26	28	28	32	42	112	42	43	44	51	
	138	135	144	161	48	49	53	51	51	50	52	53	84	45	41	51	58	
	264	155	112	136	54	58	58	58	62	70	83	86	72	69	58	71	77	
5.	125	88	86	92	18	19	22	23	24	26	27	29	32	30	29	38	41	
6.	1054	995	894	918	87	102	108	115	129	127	177	297	223	229	232	283	299	
	375	386	406	416	24	27	28	28	40	40	61	88	181	94	104	129	140	
	58	46	33	30	14	15	15	15	15	16	20	90	18	17	12	20	18	
	540	495	396	427	35	41	44	52	53	51	76	86	.	95	91	105	115	
	81	68	59	45	14	19	21	20	21	20	20	33	24	23	25	29	26	
7.	280	267	217	192	58	61	65	64	70	70	80	83	77	75	78	90	91	
8.	164	154	152	158	36	35	41	37	37	37	41	47	46	44	45	55	60	
9.	124	118	106	108	28	32	33	31	31	32	37	35	31	32	31	42	41	
10.	262	228	189	201	56	59	59	62	69	68	75	86	77	76	74	90	95	
	152	146	125	131	33	34	34	36	36	36	39	47	42	43	44	50	53	
	70	49	37	40	14	15	15	15	22	22	26	28	24	22	21	28	29	
	40	33	27	30	9	10	10	11	11	10	10	11	11	11	9	12	13	
11.	221	218	274	286	38	41	44	44	45	47	47	60	56	57	61	80	85	
12.	76699	88448	97243	97339	1374	1638	1901	2441	2930	3435	4952	6392	7140	7565	8384	9061	9412	
	3844	2846	2177	1855	1129	1349	1530	1926	2120	2352	3122	3854	7140	430	373	350	327	
	4305	18764	36143	39592	87	104	142	191	213	286	447	662	.	856	1113	1412	1569	
	31175	31141	27778	26266	22	23	26	40	76	99	183	236	.	1983	2016	2179	2203	
	2229	1809	1519	1579	445	436	462	455	
	7608	9253	8041	7759	68	77	93	128	326	419	601	677	.	1097	1446	1495	1619	
	11930	10293	9093	8639	18	25	35	57	84	115	257	414	.	1233	1335	1380	1471	
	15608	14342	12492	11649	50	60	75	99	111	164	342	549	.	1521	1665	1783	1768	
13.	280	279	270	268	113	115	119	116	123	127	125	111	87	81	74	93	104	
	50	44	45	36	17	17	19	17	17	19	17	17	.	14	13	15	17	
	97	93	102	102	36	36	38	38	41	43	42	39	87	28	28	39	42	
	49	67	70	80	22	24	25	25	26	27	26	20	.	15	14	16	18	
	84	75	53	50	38	38	37	36	39	38	40	35	.	24	19	23	27	
14.	167	181	200	230	34	36	36	37	38	38	46	63	53	51	59	74	88	
15.	782	667	540	501	139	150	156	160	165	170	210	228	214	217	217	250	272	
	113	104	75	48	34	34	34	35	36	37	41	40	.	35	35	38	40	
	227	221	207	226	21	30	31	34	37	40	52	59	130	62	68	79	90	
	139	122	75	79	19	20	21	22	22	23	34	39	.	39	39	42	46	
	118	81	55	52	24	24	26	26	26	26	32	34	29	31	26	34	36	
	185	139	128	96	41	42	44	43	44	44	51	56	55	50	49	57	60	
16.	1519	2252	2251	2373	37	43	43	49	78	86	163	200	264	444	508	586	637	
17.	132	123	116	116	32	32	32	32	33	33	34	33	35	31	28	36	36	
18.	1592	1567	1503	1426	389	416	432	422	431	435	463	486	463	429	419	495	564	
	155	101	62	49	31	37	38	38	40	40	44	49	48	47	37	44	55	
	844	964	1027	1026	207	225	241	234	236	241	257	267	251	235	236	295	331	
	157	133	109	102	39	40	38	39	40	37	41	45	44	41	38	41	47	
	53	45	38	38	24	24	25	24	24	24	24	24	.	16	15	18	24	
	92	82	63	45	25	25	25	23	24	25	24	26	23	21	23	21	23	
	70	53	38	22	19	19	19	17	16	17	19	19	40	17	16	17	20	
	141	124	103	88	25	27	26	27	31	31	35	38	37	35	34	37	42	
	80	65	63	56	19	19	20	20	20	20	19	18	20	17	20	22	22	
19.	148	145	174	187	25	29	35	35	41	43	47	41	40	40	45	60	68	
20.	357	367	355	354	75	83	88	83	86	87	93	106	97	94	100	118	123	
	173	159	142	129	40	43	46	45	47	47	52	58	97	48	48	53	54	
	184	208	213	225	35	40	42	38	39	40	41	48	.	46	52	65	69	
21.	306	249	198	208	58	73	74	79	85	95	103	123	113	103	90	119	120	
22.	1381	1263	1167	1294	299	321	330	334	354	357	398	440	408	383	369	376	504	
	328	325	442	587	62	64	67	68	72	74	81	92	149	86	92	109	138	
	205	188	149	153	35	38	40	41	43	43	52	57	97	49	52	54	70	
	7	8	5	8	7	7	7	7	7	7	7	7	.	4	3	2	7	
	139	138	111	109	41	42	44	44	45	47	49	51	.	40	44	41	55	

Poř. č. obce	Obec, část obce	Prv. pís. zmlínka	Výměra v ha	Počet obyvatel								
				1869	1880	1890	1900	1910	1921	1930	1950	1961
	5. Radomilice	1386		148	171	164	174	228	223	197	187	151
	6. Strachovice	1386		186	180	165	168	164	153	157	111	112
	7. Velice	1490		297	322	320	324	311	322	319	239	231
	8. Záblatí	1336		337	341	351	339	331	326	327	218	198
	9. Záblatíčko	1490		181	200	208	215	253	249	234	181	173
23.	Dubičné	1377	326	195	204	232	271	280	287	234	224	241
24.	Dubné	.	1679	994	1085	1109	1102	1066	1020	977	878	925
	1. Dubné	1263		333	359	389	337	342	345	329	319	359
	2. Jaronice	1378		196	187	185	184	174	175	175	122	102
	3. Křenovice	1382		285	320	298	322	314	289	287	259	270
	4. Třebín	1263		180	219	237	259	236	211	186	178	194
25.	Dynín	.	1313	532	534	526	521	499	478	448	371	399
	1. Dynín	1341		376	363	345	334	321	301	314	268	293
	2. Lhota	1355		156	171	181	187	178	177	134	103	106
26.	Habří	1264	522	301	356	336	280	281	261	237	182	178
27.	Hartmanice	1219	897	298	326	281	264	284	289	277	202	217
28.	Heřmaň	1787	218	267	259	273	268	285	258	273	199	219
29.	Hlavatce	1379	505	258	264	254	273	244	281	264	170	169
30.	Hlincová Hora	1398	337	98	103	124	137	125	128	118	88	84
31.	Hluboká nad Vltavou	.	9112	4820	5628	5442	5350	5448	5391	5054	4263	4485
	1. Bavorovice	1227		286	330	342	350	444	410	416	335	363
	2. Buzkov	1377		58	53	54	38	43	47	35	24	26
	3. Hluboká nad Vltavou	1285		2372	2965	2829	2817	2835	2927	2735	2627	2928
	4. Hroznějovice	1379		288	290	241	257	219	230	240	181	159
	5. Jaroslavice	1382		222	236	217	221	229	198	194	128	99
	6. Jeznice	1377		213	196	182	190	182	171	160	86	75
	7. Kostelec	1352		210	267	245	238	222	198	195	162	161
	8. Lišnice	1337		244	228	235	202	182	169	143	101	122
	9. Munice	1384		210	238	236	194	257	238	234	142	116
	10. Poněšice	1407		142	143	157	182	158	150	130	92	92
	11. Purkarec	1352		575	682	704	661	677	653	572	385	344
32.	Homole	.	1095	510	595	601	656	678	685	674	1425	683
	1. Černý Dub	1387		89	99	102	117	84	104	124	127	177
	2. Homole	1362		421	496	499	539	357	581	341	1298	506
	3. Nové Homole	237	.	209	.	.
33.	Horní Kněžeklady	.	785	344	386	383	367	380	385	355	272	261
	1. Dolní Kněžeklady	1318		106	128	106	97	105	125	103	80	81
	2. Horní Kněžeklady	1318		108	128	154	151	147	122	131	102	103
	3. Štipoklasy	1368		130	130	123	119	128	138	121	90	77
34.	Horní Stropnice	.	7995	6317	6336	6151	6054	6026	5470	4892	1869	1928
	1. Bedřichov	1262		160	157	155	147	132	132	103	91	92
	2. Dlouhá Stropnice	1300		833	762	716	730	729	695	644	194	194
	3. Dobrá Voda	1259		613	587	550	500	449	386	332	44	36
	4. Hlinov
	5. Hojná Voda	1553		715	729	727	652	647	545	465	92	73
	6. Horní Stropnice	1259		1079	1035	951	1051	1022	907	839	482	438
	7. Humenice	1379		195	225	202	198	219	188	156	64	73
	8. Chlupatá Ves	1379		221	194	192	196	205	178	153	32	.
	9. Konratice	1367		177	204	219	230	232	213	172	89	43
	10. Krčín	1359		124	158	143	146	172	158	134	49	95
	11. Meziluží	1379		104	95	114	94	93	101	96	53	103
	12. Olbramov	1394	
	13. Paseky	1379		148	134	145	145	117	117	91	44	21
	14. Rychnov u Nových Hradů	1261		748	745	723	668	723	692	596	248	238
	15. Staré Hutě	1553		504	503	438	439	423	344	362	59	34
	16. Střeziměřice	1390		90	82	79	85	69	77	66	32	28
	17. Svěbohy	1411		288	301	338	292	277	253	225	107	169
	18. Světlví	1279		61	155	167	181	204	188	159	59	117
	19. Šejby	1360		174	197	216	219	229	222	227	105	147
	20. Vesce	1541		83	73	76	81	84	74	72	25	27
	21. Vyhličky
35.	Hosín	.	3097	851	975	1011	964	989	1001	961	782	819
	1. Dobřejovice	1490		370	451	464	449	467	470	435	355	340
	2. Hosín	1330		481	524	547	515	522	531	526	427	479
36.	Hosty	1268	857	453	457	512	495	532	531	446	319	310
37.	Hradce	1375	120	60	54	56	36	33	45	68	44	34
38.	Hranice	.	691	874	831	791	841	773	680	572	372	386
	1. Hranice	1791		640	613	576	595	553	468	378	256	262

Poř. č. obce	Počet obyvatel				Počet domů													
	1970	1980	1991	2001	1869	1880	1890	1900	1910	1921	1930	1950	1961	1970	1980	1991	2001	
	105	83	57	65	23	24	26	28	29	29	36	39	38	36	30	29	38	
	81	71	56	57	24	24	24	24	24	23	25	30	27	24	21	19	29	
	196	168	113	120	34	40	40	41	42	45	54	59	.	57	49	52	69	
	180	170	127	115	45	50	50	50	56	52	54	62	56	50	44	37	55	
	140	112	107	80	28	32	32	32	36	37	40	43	41	37	34	33	43	
23.	184	213	268	264	31	40	40	43	50	51	52	60	57	54	64	94	104	
24.	889	962	1024	1079	143	167	174	172	174	179	197	221	211	227	254	314	365	
	342	392	476	493	49	53	53	51	52	53	60	71	211	82	105	131	158	
	84	78	81	82	29	30	30	30	30	31	32	32	.	27	26	34	37	
	302	348	320	335	41	52	54	54	54	55	61	70	.	71	77	88	101	
	161	144	147	169	24	32	37	37	38	40	44	48	.	47	46	61	69	
25.	345	390	351	344	62	68	67	71	67	67	81	86	83	92	98	107	114	
	261	334	296	294	43	47	47	51	48	47	61	65	83	73	74	81	83	
	84	56	55	50	19	21	20	20	19	20	20	21	.	19	24	26	31	
26.	136	109	93	84	39	38	44	50	43	45	53	54	42	38	33	41	50	
27.	184	186	167	185	37	38	39	39	52	52	52	62	49	44	46	51	54	
28.	174	175	122	144	29	31	34	36	39	39	53	97	56	55	54	63	64	
29.	118	138	147	137	46	47	46	45	45	45	44	48	40	38	35	46	49	
30.	62	74	90	213	24	25	20	21	22	23	26	30	24	23	23	37	82	
31.	4236	4373	4277	4538	491	548	579	599	665	708	811	973	900	933	991	1073	1263	
	308	276	281	310	36	39	39	42	46	48	55	72	67	66	71	89	96	
	19	11	-	-	8	8	8	8	8	8	7	6	.	5	4	-	-	
	2914	3123	3244	3591	211	241	261	270	311	346	423	528	536	584	636	733	867	
	126	100	75	54	35	36	38	39	42	41	44	43	39	36	31	32	36	
	81	56	-	-	26	35	35	37	36	36	36	45	30	26	22	-	-	
	75	63	50	35	24	24	26	26	27	28	29	28	25	20	20	21	26	
	120	138	160	134	23	26	27	28	32	33	35	38	36	34	33	43	55	
	89	74	35	31	23	26	28	27	29	28	30	26	23	22	17	26	26	
	137	231	202	200	32	30	29	32	31	32	36	40	32	33	55	66	69	
	86	58	36	33	17	18	21	22	22	21	25	28	23	23	22	23	29	
	281	243	194	150	56	65	67	68	81	87	93	115	86	83	75	49	59	
32.	648	768	748	827	71	86	90	96	101	106	124	147	155	166	188	223	261	
	175	169	141	150	12	15	15	16	16	17	22	29	.	44	46	50	55	
	269	228	335	271	59	71	75	80	52	56	64	118	155	65	63	84	86	
	204	371	272	406	33	33	38	.	.	57	79	89	120	
33.	254	192	140	112	42	55	59	60	61	61	61	63	62	62	55	60	70	
	76	55	43	30	17	20	20	19	19	19	19	18	18	17	16	18	20	
	99	73	45	38	12	19	22	23	24	24	24	24	24	25	23	25	27	
	79	64	52	44	13	16	17	18	18	18	18	21	20	20	16	17	23	
34.	1726	1597	1522	1548	1150	1112	1105	1118	1107	1096	1126	887	414	351	312	343	380	
	50	30	23	17	42	33	31	34	31	29	26	20	.	12	11	8	7	
	143	107	94	83	156	125	124	124	126	123	128	96	.	38	35	35	41	
	70	106	81	59	105	107	106	107	105	104	103	85	.	8	9	5	11	
	.	.	.	-	-	
	63	44	25	33	140	142	137	137	137	137	136	97	.	20	17	18	15	
	553	746	812	856	196	188	188	190	190	192	193	145	278	88	92	110	126	
	84	62	37	33	35	34	35	36	36	35	41	30	.	17	17	15	15	
	41	12	10	4	46	35	35	38	33	33	33	20	.	11	5	5	3	
	8	4	8	7	32	35	34	33	34	34	34	26	.	4	2	4	4	
	30	.	.	-	15	19	20	21	21	20	18	19	.	10	.	.	-	
	9	11	3	2	21	18	18	19	18	18	19	10	.	2	3	1	2	
	89	63	64	57	18	15	18	18	
	11	-	-	2	31	30	28	26	24	24	22	10	.	4	-	1	5	
	232	182	154	194	128	130	130	130	133	133	146	120	63	50	43	48	54	
	50	11	12	13	85	85	85	86	80	76	80	78	.	9	2	9	6	
	13	.	.	10	16	16	16	17	17	17	17	17	.	4	.	.	4	
	78	80	68	48	44	46	50	50	49	49	52	43	73	19	22	27	23	
	150	111	115	110	10	22	19	21	24	23	24	16	.	25	29	28	30	
	47	28	16	20	35	34	35	35	35	36	39	42	.	11	10	11	16	
	5	.	.	-	13	13	14	14	14	13	15	13	.	1	.	.	-	
	.	.	.	-	-	
35.	661	612	610	670	115	140	142	146	153	157	181	194	193	185	185	244	272	
	277	235	192	193	55	69	71	71	72	74	86	93	86	86	74	90	100	
	384	377	418	477	60	71	71	75	81	83	95	101	107	99	111	154	172	
36.	268	224	171	159	70	73	80	82	82	84	85	81	70	68	68	81	83	
37.	28	16	43	40	7	7	7	7	7	7	12	15	9	9	6	19	24	
38.	327	275	242	243	105	105	109	108	110	113	115	115	105	93	89	83	127	
	224	206	190	183	78	78	80	79	79	78	80	79	105	64	65	61	92	

Poř. č. obce	Obec, část obce	Prv. pís. zmlínka	Výměra v ha	Počet obyvatel								
				1869	1880	1890	1900	1910	1921	1930	1950	1961
	2. Trpnouze	.		234	218	215	246	220	212	194	116	124
39.	Hrdějovice	.	882	441	476	522	747	900	1002	1302	913	771
	1. Hrdějovice	1350		314	337	389	599	749	833	1115	813	652
	2. Opatovice	1378		127	139	133	148	151	169	187	100	119
40.	Hůry	.	534	401	418	450	476	523	489	528	332	334
41.	Hvozdec	.	238	137	136	150	152	166	162	150	133	113
42.	Chotýčany	.	519	241	273	260	260	260	263	268	216	240
43.	Chrástany	.	2294	1780	1721	1646	1664	1590	1574	1532	1092	1018
	1. Doubrava	1295		491	478	494	426	399	415	347	217	189
	2. Doubravka	1268		246	265	224	250	230	230	235	182	197
	3. Chrástany	1352		416	367	355	366	364	376	419	336	323
	4. Koloměřice	1379		367	373	390	429	405	382	364	254	232
	5. Pašovice	1454		260	238	183	193	192	171	167	103	77
44.	Jankov	.	1208	505	514	485	474	465	517	494	347	379
	1. Holašovice	1292		195	185	176	164	163	211	203	150	155
	2. Jankov	1379		310	329	309	310	302	306	291	197	224
45.	Jílovice	.	4434	2304	2204	2337	2493	2634	2299	2180	1588	1550
	1. Jílovice	1366		578	606	669	734	822	787	781	629	596
	2. Jiterní Ves	1841		114	82	82	137	107	83	101	32	42
	3. Kojákovice	1371		462	409	428	451	422	357	345	262	275
	4. Kramolín	1366		284	304	333	332	343	267	233	181	170
	5. Lipnice	1378		276	252	259	258	278	233	214	180	162
	6. Nepomuk	1790		220	190	172	186	165	134	110	79	63
	7. Šalmanovice	1362		275	263	284	296	396	349	327	186	189
	8. Vlachnovice	1370		95	98	110	99	101	89	69	39	53
46.	Jívno	.	629	303	301	327	297	307	288	247	195	186
47.	Kamenná	.	1261	774	840	777	787	784	782	720	344	350
	1. Kamenná	1349		278	305	280	282	279	270	238	116	122
	2. Klazary	1401		126	130	104	118	134	120	114	73	61
	3. Kondrač	1367		370	405	393	387	371	392	368	155	167
48.	Kamenný Újezd	.	2896	1720	1902	1949	2019	2227	2215	2171	1955	1970
	1. Břeží	1375		133	144	153	180	190	165	176	159	72
	2. Bukovec	63
	3. Kamenný Újezd	1263		946	1084	1077	1135	1317	1342	1390	1396	1435
	4. Kosov	1395		89	100	115	131	146	145	128	95	107
	5. Krásejovka	1388		184	171	185	190	202	189	159	109	111
	6. Milíkovice	1397		154	189	195	183	182	160	139	96	90
	7. Opalice	1365		77	101	92	80	77	87	72	38	37
	8. Radostice	1395		56	53	67	64	58	54	49	33	30
	9. Rančice	1375		81	60	65	56	55	73	58	29	25
49.	Komařice	.	1029	725	842	829	817	864	753	722	509	487
	1. Komařice	1346		227	276	272	268	270	239	239	167	174
	2. Pašínovice	1371		199	239	240	247	267	208	189	154	133
	3. Sedlo	1293		159	195	201	181	206	178	183	122	117
	4. Stradov	1402		140	132	116	121	121	128	111	66	63
50.	Kvítkovice	.	394	224	224	204	176	154	168	148	115	119
51.	Ledenice	.	3455	2223	2423	2409	2390	2562	2467	2466	2170	2229
	1. Lednice	1291		1268	1432	1368	1402	1538	1432	1527	1448	1534
	2. Ohrazení	1374		172	177	199	175	185	188	183	141	139
	3. Ohrazeníčko	1486		85	98	107	111	122	146	133	77	98
	4. Růžov	1806		147	157	153	149	117	126	111	96	81
	5. Zaliny	1367		193	175	159	157	177	177	176	136	137
	6. Zborov	1479		358	384	423	396	423	398	336	272	240
52.	Libín	.	2119	637	704	627	695	675	672	599	478	441
	1. Libín	1366		227	275	266	276	281	271	239	203	191
	2. Slavošovice	1364		182	185	147	190	191	194	178	137	115
	3. Spolín	1371		228	244	214	229	203	207	182	138	135
53.	Libnič	.	685	579	587	511	458	486	479	366	454	405
	1. Jelmo	1378		159	154	139	123	136	133	95	87	87
	2. Libnič	1394		420	433	372	335	350	346	271	367	318
54.	Lipí	.	781	549	608	577	571	553	541	507	429	459
	1. Kaliště u Lipí	1379		169	178	174	192	204	187	157	141	155
	2. Lipí	1389		380	430	403	379	349	354	350	288	304
55.	Lišov	.	9355	4904	5152	4760	4693	4891	4779	4594	4048	4101
	1. Červený Újezdec	1461		175	175	149	121	139	112	106	83	63
	2. Dolní Miletín	1378		134	127	97	116	129	130	121	101	92
	3. Dolní Slověnice	1359		263	267	289	268	274	279	240	153	157
	4. Horní Miletín	1378		111	105	100	104	117	120	116	125	111

Poř. č. obce	Počet obyvatel				Počet domů													
	1970	1980	1991	2001	1869	1880	1890	1900	1910	1921	1930	1950	1961	1970	1980	1991	2001	
	103	69	52	60	27	27	29	29	31	35	35	36	.	29	24	22	35	
39.	692	800	945	1478	51	57	63	81	93	109	216	292	157	166	211	307	462	
	599	726	903	1434	39	43	48	65	76	93	196	262	157	140	186	282	431	
	93	74	42	44	12	14	15	16	17	16	20	30	.	26	25	25	31	
40.	312	368	388	418	53	60	69	71	78	80	92	99	94	95	104	138	152	
41.	85	76	63	60	24	25	27	27	26	28	33	36	34	32	28	34	37	
42.	224	231	208	219	30	35	38	42	46	47	54	58	52	52	57	68	73	
43.	907	828	782	700	250	256	255	260	265	268	295	303	272	250	251	326	336	
	170	117	69	69	68	69	69	70	70	70	70	71	55	46	44	62	62	
	174	163	141	115	37	37	37	38	38	38	43	46	43	41	41	51	51	
	296	330	387	375	50	50	50	50	54	55	74	85	84	84	91	113	118	
	197	164	152	114	56	61	67	69	71	73	76	71	63	58	56	76	78	
	70	54	33	27	39	39	32	33	32	32	32	30	27	21	19	24	27	
44.	349	362	356	369	58	61	68	71	84	86	93	103	87	88	93	123	130	
	153	152	130	136	24	25	25	26	39	40	42	53	38	41	45	57	60	
	196	210	226	233	34	36	43	45	45	46	51	50	49	47	48	66	70	
45.	1324	1047	901	842	306	347	353	366	402	410	448	451	398	396	327	431	458	
	513	440	410	411	76	96	101	107	127	134	158	162	154	145	138	174	185	
	32	19	9	5	12	12	11	11	12	12	14	14	.	9	8	12	14	
	235	186	163	149	69	75	77	75	76	75	77	74	70	82	56	73	80	
	137	88	61	57	35	42	44	47	49	50	52	54	.	46	27	42	46	
	154	125	104	80	37	41	39	40	42	39	41	44	83	42	35	44	43	
	58	30	27	23	21	20	20	21	21	21	21	20	.	18	14	19	20	
	169	146	115	109	39	42	42	47	57	59	64	64	80	45	43	51	53	
	26	13	12	8	17	19	19	18	18	20	21	19	11	9	6	16	17	
46.	168	158	134	173	30	34	40	43	43	44	47	63	51	51	49	62	73	
47.	327	267	252	264	142	138	138	135	132	132	158	115	78	69	56	97	108	
	142	171	201	207	40	41	41	42	41	41	51	47	41	31	26	45	49	
	31	15	1	5	27	22	22	24	24	24	28	16	.	7	6	13	13	
	154	81	50	52	75	75	75	69	67	67	79	52	37	31	24	39	46	
48.	1949	1987	1819	1845	197	225	231	239	255	261	357	441	429	452	499	589	657	
	46	38	34	43	15	16	17	18	18	18	25	29	.	15	13	15	18	
	57	87	66	65	15	25	27	25	
	1458	1560	1479	1519	98	117	117	121	133	136	223	297	336	321	374	444	502	
	115	86	69	59	12	14	17	17	19	20	24	27	.	28	25	28	28	
	130	137	120	106	27	25	25	25	26	26	27	28	47	23	27	29	31	
	68	32	23	25	19	25	26	26	26	26	27	29	.	25	16	20	21	
	21	19	12	10	11	13	11	14	13	14	10	11	46	10	7	10	12	
	23	18	13	8	7	8	9	10	11	11	11	10	.	6	7	9	12	
	31	10	3	10	8	7	9	8	9	10	10	10	.	9	5	7	8	
49.	387	352	267	243	104	109	113	117	123	123	155	172	144	130	123	166	173	
	165	197	176	172	33	34	35	37	37	37	51	58	51	49	56	65	67	
	96	68	36	25	32	34	36	38	39	39	45	53	43	37	30	45	48	
	85	57	42	31	20	22	22	22	27	27	38	40	50	29	23	36	37	
	41	30	13	15	19	19	20	20	20	20	21	21	.	15	14	20	21	
50.	101	90	84	82	28	29	28	28	35	36	37	46	37	33	31	36	45	
51.	2060	2038	2039	2146	331	377	388	393	412	418	477	541	548	538	527	663	695	
	1464	1573	1638	1750	188	218	221	223	240	251	289	351	390	371	376	463	498	
	120	100	86	92	26	33	36	36	36	35	37	38	.	31	33	44	44	
	85	31	51	43	15	16	16	14	15	12	15	14	.	19	11	20	18	
	75	60	11	8	23	23	23	23	23	23	24	25	.	24	20	14	12	
	121	94	90	77	28	28	28	27	28	29	33	37	32	31	31	38	38	
	195	180	163	176	51	59	64	70	70	68	79	76	126	62	56	84	85	
52.	348	292	315	307	105	121	123	123	128	132	132	140	123	112	106	126	153	
	155	139	177	178	40	49	51	53	55	55	54	59	54	48	45	57	68	
	80	54	61	55	30	34	35	33	34	36	41	43	34	26	27	29	37	
	113	99	77	74	35	38	37	37	39	41	37	38	35	38	34	40	48	
53.	405	394	342	377	62	67	72	71	78	79	86	92	80	80	82	96	111	
	71	60	41	34	21	22	22	21	21	22	23	27	22	22	19	23	29	
	334	334	301	343	41	45	50	50	57	57	63	65	58	58	63	73	82	
54.	397	455	479	537	64	82	86	90	92	95	112	122	124	115	131	157	181	
	136	147	120	147	19	24	25	29	31	33	36	38	39	38	40	46	53	
	261	308	359	390	45	58	61	61	61	62	76	84	85	77	91	111	128	
55.	3642	3661	3806	3918	683	731	747	744	761	783	850	980	943	927	919	1136	1209	
	55	49	35	36	20	21	22	21	21	19	20	24	.	21	16	22	23	
	70	52	58	57	20	21	18	21	21	20	23	23	20	20	17	28	30	
	121	113	87	97	38	42	44	41	40	43	44	46	38	36	38	48	47	
	108	88	65	81	18	19	21	20	19	22	31	34	31	30	30	34	39	

Poř. č. obce	Obec, část obce	Prv. pís. zmínka	Výměra v ha	Počet obyvatel								
				1869	1880	1890	1900	1910	1921	1930	1950	1961
	5. Horní Slověnice	1359		200	229	243	224	203	212	200	178	137
	6. Hrutov	1378		92	87	91	85	92	93	77	67	74
	7. Hůrky	1378		458	499	480	484	498	464	424	363	348
	8. Kolný	1490		122	117	116	109	108	116	105	77	83
	9. Levín	1378		102	111	104	111	102	109	100	89	70
	10. Lhotice	1378		206	256	222	200	205	209	212	165	177
	11. Lišov	1334		2628	2778	2543	2521	2674	2567	2543	2383	2519
	12. Velechvín	1360		242	237	200	211	226	246	222	164	173
	13. Vlkovice	1447		171	164	126	139	124	122	128	100	97
56.	Litvinovice	.	587	546	566	684	704	937	824	910	764	921
	1. Litvinovice	1259		285	291	330	358	453	345	344	329	449
	2. Mokré	1331		165	150	172	171	207	204	235	186	213
	3. Šindlový Dvory	1391		96	125	182	175	277	275	331	249	259
57.	Ločnice	.	1588	965	1029	1132	1184	1191	1174	997	768	734
	1. Ločnice	1360		682	711	794	812	770	745	652	494	501
	2. Nesměň	1350		283	318	338	372	421	429	345	274	233
58.	Mazelov	1396	863	383	383	382	416	402	380	392	292	290
59.	Mladošovice	.	1752	1007	972	925	912	964	883	827	602	561
	1. Lhota	1371		271	287	271	257	298	270	254	206	182
	2. Mladošovice	1369		389	355	351	344	372	318	316	223	221
	3. Petrovice	1361		347	330	303	311	294	295	257	173	158
60.	Modrá Hůrka	.	396	308	311	262	250	251	221	216	160	159
	1. Modrá Hůrka	1354		183	189	158	147	147	136	141	84	97
	2. Pořežánky	1390		125	122	104	103	104	85	75	76	62
61.	Mokrý Lom	.	355	206	174	177	194	206	202	176	111	102
	1. Lahuť	1361		35	27	30	43	40	40	35	17	9
	2. Mokrý Lom	1362		98	86	92	94	113	104	93	61	66
	3. Polžov	1541		73	61	55	57	53	58	48	33	27
62.	Mydlovary	1352	413	271	260	319	332	309	294	364	384	413
63.	Nákří	1357	669	300	338	337	315	347	374	371	341	332
64.	Nedabyle	1346	238	168	173	262	269	271	254	204	197	229
65.	Neplachov	1323	1088	575	510	508	540	568	565	495	420	412
66.	Nová Ves	.	586	259	274	286	321	380	393	535	470	521
	1. Hůrka	1395		125	141	139	137	170	174	241	213	238
	2. Nová Ves	1580		134	133	147	184	210	219	294	257	283
67.	Nové Hradý	.	7968	4566	4900	4999	4997	4642	4375	4086	2221	2452
	1. Byňov	1359		362	372	401	524	481	478	461	336	349
	2. Nakolice	1339		267	279	314	288	242	210	227	130	69
	3. Nové Hradý	1279		1731	1805	1887	1825	1692	1562	1449	870	1287
	4. Obora	.		77	106	121	110	134	168	120	49	30
	5. Štiptoň	1359		526	502	516	537	463	413	379	217	231
	6. Údolí	1359		757	929	901	849	787	741	704	360	339
	7. Veveří	1281		522	563	513	502	479	431	375	71	27
	8. Vyšné	1526		324	344	346	362	364	372	371	188	120
68.	Olešnice	.	2354	1179	1183	1334	1437	1525	1495	1345	989	1018
	1. Buková	1359		387	394	466	498	512	499	449	275	285
	2. Lhotka	1375		133	128	119	129	139	130	113	91	92
	3. Olešnice	1186		659	661	749	810	874	866	783	623	641
69.	Olešník	.	2349	949	928	921	913	1047	1142	1050	918	885
	1. Chlumec	1423		318	326	329	337	372	393	331	295	274
	2. Nová Ves	1601		176	172	145	124	144	154	128	117	105
	3. Olešník	1409		455	430	447	452	531	595	591	506	506
70.	Ostrolovský Újezd	1378	383	236	246	255	232	254	217	196	162	184
71.	Petřikov	.	1936	609	722	885	834	647	592	556	336	387
	1. Petřikov	1790		321	420	587	545	380	328	301	201	240
	2. Tešínov	1533		288	302	298	289	267	264	255	135	147
72.	Pištín	.	1403	838	786	782	849	895	950	922	738	673
	1. Češnovice	1409		300	294	275	315	318	297	316	238	220
	2. Pašice	1262		111	106	105	105	93	115	119	104	67
	3. Pištín	1261		372	342	362	393	440	479	439	370	364
	4. Zálužice	1490		55	44	40	36	44	59	48	26	22
73.	Planá	1259	419	201	183	194	204	225	307	280	264	270
74.	Plav	1262	510	206	243	238	257	267	289	325	238	212
75.	Radošovice	.	973	388	435	397	389	349	323	311	224	237
	1. Radošovice	1334		227	272	269	262	236	224	207	147	172
	2. Tupesy	1273		161	163	128	127	113	99	104	77	65
76.	Roudné	1411	382	194	192	169	176	198	224	295	323	361
77.	Rudolfov	.	320	1320	1403	1591	1623	1940	2096	1979	1926	1741

Poř. č. obce	Počet obyvatel				Počet domů													
	1970	1980	1991	2001	1869	1880	1890	1900	1910	1921	1930	1950	1961	1970	1980	1991	2001	
	121	104	94	92	32	39	41	41	41	39	38	41	40	35	32	46	49	
	55	41	44	31	16	16	16	15	14	14	16	16	.	15	13	16	16	
	263	304	275	267	66	69	70	71	72	74	78	79	96	74	77	95	97	
	94	76	73	59	20	21	21	20	20	19	22	28	82	24	20	25	25	
	52	51	27	24	13	18	18	16	17	18	20	23	.	15	19	16	21	
	128	124	104	93	33	38	41	37	36	36	41	46	.	37	37	45	44	
	2324	2458	2760	2894	357	372	377	382	400	420	454	547	569	555	563	688	733	
	169	133	114	104	28	31	32	34	36	37	39	47	44	42	38	48	53	
	82	68	70	83	22	24	26	25	24	22	24	26	23	23	19	25	32	
56.	858	821	854	1107	73	83	94	95	115	119	163	210	192	200	226	285	382	
	399	359	404	526	36	37	46	43	49	49	67	89	192	84	95	134	180	
	218	224	208	260	23	26	25	26	29	32	45	55	.	55	59	68	85	
	241	238	242	321	14	20	23	26	37	38	51	66	.	61	72	83	117	
57.	620	647	570	576	171	184	183	189	198	206	223	230	210	196	205	254	277	
	420	473	444	463	117	124	121	124	128	133	144	145	133	124	142	176	196	
	200	174	126	113	54	60	62	65	70	73	79	85	77	72	63	78	81	
58.	258	244	211	211	51	58	58	63	67	69	75	82	76	83	73	83	89	
59.	445	349	309	287	157	169	168	165	169	171	178	182	168	144	121	179	190	
	135	79	60	42	44	49	48	47	50	51	52	57	56	50	34	53	52	
	210	201	217	206	58	62	63	63	64	66	70	69	63	55	59	77	86	
	100	69	32	39	55	58	57	55	55	54	56	56	49	39	28	49	52	
60.	134	126	90	81	39	40	40	44	44	42	43	44	42	38	33	41	41	
	81	67	51	48	22	23	23	27	27	27	27	28	42	22	18	23	24	
	53	59	39	33	17	17	17	17	17	15	16	16	.	16	15	18	17	
61.	95	105	73	67	35	35	35	34	34	35	33	33	34	29	29	41	41	
	11	5	3	2	6	6	6	6	7	7	6	5	.	4	3	6	6	
	65	88	62	64	17	17	17	17	17	17	17	17	34	19	20	24	25	
	19	12	8	1	12	12	12	11	10	11	10	11	.	6	6	11	10	
62.	388	342	262	272	32	32	34	35	37	39	68	90	83	81	78	89	92	
63.	300	246	204	201	41	44	46	50	58	61	70	79	74	73	72	72	84	
64.	196	202	217	235	25	32	40	41	42	41	46	58	55	54	61	86	90	
65.	373	401	396	365	78	82	81	81	82	86	91	100	95	97	111	121	131	
66.	493	512	490	542	41	46	53	61	65	67	105	123	131	135	143	186	206	
	219	248	241	283	20	25	25	26	28	29	42	50	56	58	72	98	114	
	274	264	249	259	21	21	28	35	37	38	63	73	75	77	71	88	92	
67.	2373	2470	2622	2602	624	642	646	653	692	694	719	615	438	402	414	447	634	
	312	328	307	304	51	55	51	50	54	56	60	74	66	71	81	84	99	
	50	34	22	24	48	49	44	46	47	51	43	46	.	13	9	9	34	
	1531	1828	2104	2085	204	206	206	212	220	217	234	217	340	182	218	264	307	
	29	13	9	3	13	14	15	15	14	13	14	14	.	8	6	5	16	
	125	60	31	24	70	75	68	67	71	71	71	54	.	34	24	17	40	
	238	163	120	125	103	104	125	121	135	132	135	116	.	75	62	54	104	
	6	.	.	7	82	84	86	90	92	91	93	30	.	1	.	.	2	
	82	44	29	30	53	55	51	52	59	63	69	64	32	18	14	14	32	
68.	912	768	703	689	168	195	207	218	255	275	291	288	272	265	250	308	346	
	235	153	124	119	51	64	68	72	75	83	94	94	80	76	62	75	92	
	72	52	36	25	24	25	25	24	28	28	30	24	23	22	23	25	28	
	605	563	543	545	93	106	114	122	152	164	167	170	169	167	165	208	226	
69.	787	748	741	707	94	101	103	104	115	128	182	203	198	196	194	244	256	
	227	178	144	127	30	32	33	33	34	39	51	62	86	58	57	70	71	
	68	48	32	29	22	22	23	23	23	24	26	26	.	21	14	21	24	
	492	522	565	551	42	47	47	48	58	65	105	115	112	117	123	153	161	
70.	146	102	93	109	35	36	39	38	39	39	45	50	47	44	39	47	58	
71.	350	302	274	261	80	103	109	110	107	104	111	117	107	101	95	108	114	
	232	223	209	199	37	52	58	59	56	55	61	67	107	67	65	71	77	
	118	79	65	62	43	51	51	51	51	49	50	50	.	34	30	37	37	
72.	582	560	460	470	106	112	117	127	133	135	169	208	178	168	174	193	206	
	206	184	172	185	43	46	49	52	51	51	60	70	.	63	62	68	77	
	50	31	25	30	15	15	14	16	16	18	20	22	.	17	17	21	21	
	305	319	262	250	40	43	46	51	57	57	81	102	178	82	90	97	100	
	21	26	1	5	8	8	8	8	9	9	8	14	.	6	5	7	8	
73.	233	222	200	237	29	29	29	32	33	41	51	50	50	51	54	60	67	
74.	209	200	206	282	25	30	33	35	41	44	49	69	53	61	68	80	105	
75.	179	186	173	167	64	66	65	63	76	75	76	73	60	54	45	64	71	
	122	132	130	123	35	36	35	35	47	47	47	49	60	35	28	42	48	
	57	54	43	44	29	30	30	28	29	28	29	24	.	19	17	22	23	
76.	370	424	458	554	31	31	31	33	34	34	71	88	87	100	122	144	171	
77.	1877	2142	2303	2390	188	194	193	206	232	261	316	392	371	444	554	661	712	

Poř. č. obce	Obec, část obce	Prv. pís. zmlínka	Výměra v ha	Počet obyvatel									
				1869	1880	1890	1900	1910	1921	1930	1950	1961	
78. Římov	1. Hlinsko	1376	1528	149	143	174	160	296	371	451	409	107	
	2. Rudolfov	1570		1171	1260	1417	1463	1644	1725	1528	1517	1634	
		.		1240	1361	1342	1329	1362	1283	1144	902	932	
	1. Branišovice	1398		180	210	237	253	262	239	209	143	133	
	2. Dolní Stropnice	1412		188	199	168	184	196	190	187	128	127	
	3. Dolní Vesce	1264		30	30	30	29	21	37	26	18	16	
79. Sedlec	4. Horní Vesce	1264	35	33	27	24	29	24	18	18	19		
	5. Kladiny	1361	121	131	108	102	105	116	102	56	50		
	6. Římov	1395	686	758	772	737	749	677	602	539	587		
		.	957	990	924	896	913	878	764	575	487		
	1. Lékařova Lhota	1347	137	142	134	143	136	134	123	92	84		
	2. Malé Chrástřany	1273	87	96	88	72	74	73	66	34	34		
80. Slavče	3. Plástovice	1360	288	306	288	279	295	292	265	203	157		
	4. Sedlec	1485	234	246	230	218	216	200	145	133	114		
	5. Vihlavy	1273	211	200	184	184	192	179	165	113	98		
		.	1056	1212	1253	1239	1329	1291	1169	751	702		
	1. Dobrkovská Lhotka	1362	193	265	260	279	293	318	313	196	192		
	2. Keblany	1360	215	221	213	219	223	202	186	131	104		
81. Srubec	3. Lniště	1351	146	164	164	162	150	152	137	84	62		
	4. Mohuřice	1186	182	201	213	186	214	202	162	121	128		
	5. Slavče	1394	218	270	301	301	340	298	270	169	160		
	6. Záluží	1186	102	91	102	92	109	119	101	50	56		
		.	600	545	673	769	740	843	874	971	827	676	
	1. Srubec	1482	353	465	537	486	530	562	573	404	538		
82. Staré Hodějovice	2. Stará Pohůrka	1387	192	208	232	254	313	312	398	423	138		
		.	1407	519	380	399	489	452	798	998	595	577	323
83. Strážkovice		.	1007	545	607	661	646	634	599	567	461	446	
	1. Lomec	1409	110	124	152	155	150	136	119	90	85		
	2. Řevňovice	1312	109	123	122	108	94	88	83	53	54		
84. Strýčice	3. Strážkovice	1391	326	360	387	383	390	375	365	318	307		
		.	1292	92	91	88	78	74	80	83	64	91	
85. Střížov		.	1263	466	337	387	358	335	371	357	332	221	204
86. Svatý Jan nad Malší		.	1296	1001	1051	1015	1010	988	1039	870	573	635	
	1. Chlum	1459	156	169	149	167	174	169	134	72	76		
	2. Sedlce	1541	319	278	276	282	313	357	293	214	220		
87. Ševětín	3. Svatý Jan nad Malší	1789	526	604	590	561	501	513	443	287	339		
		.	1352	811	532	573	639	623	713	768	883	750	870
88. Štěpánovice		.	1363	1461	673	683	619	624	696	705	688	586	642
89. Temelín		.	5041	2920	2934	2823	2776	2772	2741	2520	2031	2012	
	1. Březí u Týna nad Vltavou	1357	342	320	325	348	330	333	285	225	271		
	2. Knín	1367	213	217	176	183	176	190	149	113	122		
	3. Kočín	1360	221	242	221	224	227	214	212	169	166		
	4. Křtěnov	1261	253	266	265	228	247	263	221	196	190		
	5. Lhota pod Horami	1545	223	244	212	230	262	268	219	198	184		
	6. Litoradlice	1440	193	206	193	186	197	185	173	127	105		
	7. Podháji	1803	408	365	314	327	293	298	286	210	209		
	8. Sedlec	1381	183	184	187	168	193	160	141	108	98		
	9. Temelín	1381	589	595	599	576	555	559	557	479	438		
	10. Temelínek	1372	143	152	164	152	160	137	137	92	65		
	11. Zvěrkovice	1379	152	143	167	154	132	134	140	114	164		
90. Trhové Sviny		.	5280	5436	5742	5430	5525	5625	5223	4823	3809	4136	
	1. Březí	1357	169	184	183	185	189	169	160	103	104		
	2. Bukvice	1392	170	163	181	170	198	162	130	93	93		
	3. Čeřejov	1367	154	166	135	148	156	148	138	89	96		
	4. Hrádek	1360	130	90	91	111	109	88	86	53	58		
	5. Jedovary	1371	103	106	99	70	85	80	89	68	73		
	6. Něchov	1186	175	156	162	173	160	147	157	97	91		
	7. Nežetice	1186	96	104	83	87	97	91	89	57	54		
	8. Otěvěk	1357	276	353	280	307	289	280	238	214	225		
	9. Pěčín	1385	215	219	204	237	214	186	165	94	82		
	10. Rankov	1367	303	293	292	251	277	284	218	137	120		
	11. Todně	1186	251	233	222	194	176	170	165	97	106		
	12. Trhové Sviny	1260	3152	3466	3319	3429	3526	3265	3062	2599	2932		
	13. Třebíčsko	1381	176	160	129	113	116	113	96	85	79		
	14. Veselka	1692	66	49	50	50	33	40	30	23	23		
91. Týn nad Vltavou		.	4303	6128	6468	5873	5722	5390	5392	5544	5050	5451	
	1. Hněvkovice na levém břehu Vltavy	1463	123	164	146	147	149	137	154	188	155		

Poř. č. obce	Počet obyvatel				Počet domů													
	1970	1980	1991	2001	1869	1880	1890	1900	1910	1921	1930	1950	1961	1970	1980	1991	2001	
78.	124	119	131	164	19	19	20	24	35	43	61	99	32	30	30	39	45	
	1753	2023	2172	2226	169	175	173	182	197	218	255	293	339	414	524	622	667	
	873	783	648	666	167	181	185	189	195	206	223	300	223	231	214	285	308	
	97	96	72	73	22	28	28	30	34	37	39	51	.	33	31	45	44	
	124	89	74	64	30	34	34	33	33	38	43	81	35	33	30	41	43	
	10	7	3	2	4	4	4	4	4	4	4	4	.	3	3	4	4	
79.	25	6	3	4	4	4	4	4	4	4	4	.	4	3	5	5		
	46	32	20	22	17	17	17	17	17	17	18	28	.	14	11	18	19	
	571	553	476	501	90	94	98	101	103	106	115	132	188	144	136	172	193	
	482	377	383	446	148	152	152	152	151	152	155	165	131	115	116	166	196	
	102	55	34	55	22	22	22	21	21	21	21	24	.	16	17	23	27	
	6	24	17	18	15	15	15	15	15	15	15	18	.	3	9	14	17	
80.	165	111	88	92	40	42	43	44	44	45	47	52	41	42	37	47	54	
	119	126	192	231	37	39	40	40	38	38	37	36	52	31	31	54	66	
	90	61	52	50	34	34	32	32	33	33	35	35	38	23	22	28	32	
	620	524	497	515	188	219	227	232	245	250	261	250	206	184	153	155	268	
	153	121	88	92	31	44	51	50	54	60	63	66	.	53	38	33	70	
	80	40	20	12	38	40	44	44	46	46	49	47	.	28	25	18	40	
81.	45	20	10	12	27	29	28	30	31	31	33	30	.	19	13	8	28	
	97	90	66	67	32	34	34	36	38	37	40	36	87	29	31	33	42	
	203	236	304	325	44	52	52	51	55	54	54	55	119	43	38	54	72	
	42	17	9	7	16	20	18	21	21	22	22	16	.	12	8	9	16	
	689	716	695	917	82	103	111	120	131	143	187	224	172	178	220	267	340	
	554	519	498	668	54	69	77	82	85	95	123	130	172	142	156	195	248	
82.	135	197	197	249	28	34	34	38	46	48	64	94	.	36	64	72	92	
	417	547	630	823	59	65	68	74	99	130	107	107	82	110	142	200	257	
	83.	385	372	334	345	99	109	118	118	124	126	138	147	127	118	113	149	167
	66	50	39	37	20	24	28	26	27	27	31	30	.	24	19	29	34	
	43	32	27	26	17	17	17	18	17	20	21	22	.	12	10	16	16	
	276	290	268	282	62	68	73	74	80	79	86	95	127	82	84	104	117	
84.	102	75	59	50	10	10	10	10	12	12	13	16	16	18	17	21	21	
	85.	179	154	152	174	44	49	52	51	59	66	69	94	64	68	55	76	84
	86.	562	464	358	375	135	166	142	144	143	151	176	201	167	149	133	165	199
	57	55	25	23	26	26	28	28	27	27	29	30	.	18	15	14	32	
	183	91	54	52	37	37	39	41	42	47	55	80	.	52	36	50	54	
	322	318	279	300	72	103	75	75	74	77	92	91	167	79	82	101	113	
87.	977	1108	1191	1289	63	73	74	75	84	90	136	177	185	207	228	296	347	
	88.	631	641	588	637	78	87	86	96	106	108	129	144	155	146	172	208	229
	89.	1811	1546	751	714	409	429	444	459	472	480	494	496	468	453	443	314	327
	251	238	-	-	45	46	49	51	51	51	49	52	100	50	52	-	-	
	115	94	33	9	25	25	25	25	25	25	26	24	.	24	22	10	3	
	132	106	78	61	29	36	38	39	40	40	43	43	63	35	32	35	36	
90.	179	150	-	-	39	43	43	42	43	45	48	49	42	41	39	1	2	
	163	113	112	134	35	37	41	44	45	46	47	49	.	45	38	47	52	
	104	88	53	45	23	24	25	25	29	30	31	30	27	23	27	26	27	
	203	134	12	-	55	56	56	56	56	57	58	54	.	53	46	8	2	
	88	75	52	61	27	27	29	29	30	30	27	27	.	26	22	27	31	
	380	399	313	319	84	88	89	99	103	105	115	118	199	102	117	122	135	
91.	54	25	1	2	22	23	23	23	24	25	25	24	.	18	15	-	1	
	142	124	97	83	25	24	26	26	26	26	25	26	37	36	33	38	38	
	4006	4461	4632	4620	870	910	932	928	971	973	1014	1075	1001	974	1010	1239	1356	
	77	51	42	32	31	34	40	39	38	40	38	39	44	26	19	20	38	
	72	67	35	43	33	36	33	34	35	36	34	35	.	25	23	25	31	
	81	58	56	48	25	26	27	25	28	24	25	22	.	22	18	24	26	
91.	77	61	42	36	21	19	19	18	19	19	19	19	.	14	13	16	15	
	64	59	45	37	17	18	17	18	22	22	22	25	.	21	19	23	24	
	103	98	105	105	31	31	31	34	33	33	36	34	53	24	23	29	29	
	46	30	18	25	17	17	18	16	19	19	19	19	.	12	12	10	16	
	227	228	195	185	44	51	52	51	54	54	56	60	80	57	56	62	71	
	42	42	28	26	37	35	35	35	36	42	42	38	.	11	10	10	14	
91.	107	90	71	72	44	49	49	49	49	49	52	52	53	35	35	43	44	
	100	95	88	96	39	39	40	37	36	35	39	38	.	25	29	32	35	
	2936	3521	3865	3877	499	521	538	539	571	568	602	662	763	679	731	917	984	
	63	52	35	31	23	25	25	25	23	24	22	24	.	18	17	20	21	
	11	9	7	7	9	9	8	8	8	8	8	8	8	5	5	8	8	
	5299	5711	6831	8143	831	849	869	859	853	886	983	1102	1124	1116	1126	1446	1484	
121	101	56	67	20	21	22	23	23	23	25	28	.	27	24	35	35		

Poř. č. obce	Obec, část obce	Prv. pís. zmínka	Výměra v ha	Počet obyvatel								
				1869	1880	1890	1900	1910	1921	1930	1950	1961
	2. Koloděje nad Lužnicí	1295		942	950	816	700	584	640	562	441	445
	3. Malá Strana	.		.	1313	1140	1158	1148	.	1510	.	.
	4. Netěchovice	1268		255	286	282	255	250	238	219	176	183
	5. Nuzice	1268		277	248	263	294	271	240	240	169	168
	6. Předčice	1379		152	156	151	134	139	140	127	101	118
	7. Týn nad Vltavou	1229		4176	3178	2922	2892	2701	3850	2597	3882	4299
	8. Vesce	1268		203	173	153	142	148	147	135	93	83
92.	Úsilné	1333	304	277	332	350	416	541	568	353	296	269
93.	Včelná	1841	371	393	468	511	551	614	617	886	866	1062
94.	Vidov	1357	124	54	63	57	81	89	100	98	84	84
95.	Vitín	1541	762	454	439	406	435	491	534	498	492	497
96.	Vlkov	1443	576	116	157	126	126	126	141	125	87	90
97.	Vrábče	.	1572	730	760	796	767	785	803	815	702	646
	1. Koroseky	1544		79	111	106	132	128	132	132	119	62
	2. Kroclov	1379		126	120	134	102	108	133	110	72	52
	3. Slavče	1375		227	270	313	272	263	264	227	223	216
	4. Vrábče	1379		298	259	243	261	286	274	346	288	316
98.	Vráto	1375	153	245	238	387	688	837	1029	1100	817	217
99.	Všemslyce	.	2813	1723	1632	1501	1492	1483	1381	1276	971	963
	1. Bohunice	1379		499	481	434	445	433	449	413	291	249
	2. Neznašov	1407		432	414	398	366	382	365	324	283	303
	3. Slavětice	1407		127	111	101	90	94	86	70	56	53
	4. Všemslyce	1352		274	243	245	234	241	180	204	136	127
	5. Všeteč	1654		391	383	323	357	333	301	265	205	231
100.	Záboří	.	1657	655	659	589	593	566	593	589	408	385
	1. Dobčice	1292		181	162	149	159	154	135	158	98	101
	2. Lipanovice	1292		224	216	211	199	166	189	183	142	129
	3. Záboří	1263		250	281	229	235	246	269	248	168	155
101.	Zaháji	1352	451	293	271	333	386	378	415	435	424	441
102.	Závraty	1365	208	146	128	110	129	146	128	145	99	133
103.	Zliv	1409	1421	317	454	614	1024	1280	1370	1596	1368	2125
104.	Zvíkov	1357	964	316	337	331	286	326	340	314	228	242
105.	Žabovřesky	.	1184	461	447	511	492	495	512	504	340	325
	1. Dehtáře	1334		103	96	103	122	106	104	103	70	58
	2. Žabovřesky	1334		358	351	408	370	389	408	401	270	267
106.	Žár	.	1508	928	954	925	868	828	804	721	400	390
	1. Bozejov	1390		191	154	155	163	173	175	140	81	75
	2. Žár	1186		410	454	421	347	312	326	288	201	158
	3. Žumberk	1279		327	346	349	358	343	303	293	118	157
107.	Žimutice	.	3174	1638	1534	1428	1365	1447	1372	1348	984	981
	1. Hrušov	1396		82	101	88	78	92	72	60	55	56
	2. Krakovčice	1530		109	99	109	91	103	95	103	76	77
	3. Pořežany	1379		294	312	284	253	272	265	288	206	196
	4. Smilovice	1366		358	301	238	243	256	234	258	173	174
	5. Sobětice	1368		176	133	128	138	131	138	121	88	86
	6. Třítim	1407		201	212	207	185	170	160	141	114	118
	7. Tuchonice	1380		205	189	190	172	192	171	190	127	121
	8. Žimutice	1261		213	187	184	205	231	237	187	145	153

Poznámky

2. V tom též Čenkov

4.2. Domy v roce 1961 viz Třebeč

4.4. Domy v roce 1961 viz Trocnov

4.5. Domy v roce 1961 v tom též Radostice

4.6. Domy v roce 1961 v tom též Dvorec

6.1. Domy v roce 1961 v tom též Poříčí

6.3. Domy v roce 1961 viz Boršov nad Vltavou

12.1. Rok 1869 až 1961 v tom též Linecké Předměstí, Pražské Předměstí, Vídeňské Předměstí, domy v roce 1961 v tom též

České Budějovice 2, České Budějovice 3, České Budějovice 4,

České Budějovice 5, České Budějovice 6, České Budějovice 7

12.2. V tom Čtyři Dvory, v tom též České Vrbné, Haklový Dvory, Nový Dvůr, domy v roce 1961 viz České Budějovice 1

12.3. V tom Kněžské Dvory, Nemanice, Pražské Předměstí, rok 1869 až 1961 Pražské Předměstí viz České Budějovice 1, domy v roce 1961 viz České Budějovice 1

12.4. V tom Nové Vráto, rok 1869 až 1950 viz Vráto, domy v roce 1961 viz České Budějovice 1

12.5. V tom Pohúrka, Suché Vrbné, v tom též Kaliště, Třebotovice, domy v roce 1961 viz České Budějovice 1

12.6. V tom Mladé, Nové Hodějovice, Vídeňské Předměstí, rok 1869 až 1961 Vídeňské Předměstí viz České Budějovice 1, domy v roce 1961 viz České Budějovice 1

12.7. V tom Linecké Předměstí, Rožnov, rok 1869 až 1961 Linecké Předměstí viz České Budějovice 1, domy v roce 1961 viz České Budějovice 1

13.1., 13.3., 13.4. Domy v roce 1961 viz Čížkrajce

13.2. Domy v roce 1961 v tom též Boršíkov, Chvalkov, Mezilesi

15.1., 15.3. Domy v roce 1961 viz Divčice

15.2. Domy v roce 1961 v tom též Česká Lhota, Dubenec

18.4. Domy v roce 1961 viz Popovice

18.6. Domy v roce 1961 v tom též Hvozdo

20.1. Domy v roce 1961 v tom též Straňany

20.2. Domy v roce 1961 viz Doudleby

Poř. č. obce	Počet obyvatel				Počet domů												
	1970	1980	1991	2001	1869	1880	1890	1900	1910	1921	1930	1950	1961	1970	1980	1991	2001
	365	273	196	161	155	154	159	147	135	130	131	131	138	100	91	103	118
	2309	2983	3413	3257	.	148	156	159	167	178	226	.	.	383	389	481	500
	152	136	116	101	38	41	42	41	41	42	46	49	44	40	34	43	45
	145	125	121	113	38	39	41	43	45	47	47	50	49	41	37	53	55
	89	80	63	67	24	24	24	24	25	25	25	27	27	26	23	26	28
	2030	1946	2803	4330	523	388	391	391	389	414	456	791	866	476	503	678	676
	88	67	63	47	33	34	34	31	28	27	27	26	.	23	25	27	27
92.	258	272	292	316	31	42	37	45	58	67	65	67	67	68	80	99	118
93.	985	1182	1326	1471	47	55	60	59	66	74	177	229	258	275	356	447	481
94.	102	110	274	300	11	12	13	14	15	17	18	26	25	24	28	38	48
95.	383	307	260	246	51	60	62	69	77	83	100	134	124	128	115	134	145
96.	66	43	28	24	12	18	19	19	22	22	22	24	22	19	13	19	23
97.	532	456	423	449	91	97	101	105	113	120	153	180	147	149	153	182	196
	48	41	26	33	11	12	12	11	12	12	19	22	.	12	14	14	15
	36	22	14	22	15	16	16	16	16	17	19	22	.	11	11	18	18
	156	128	94	81	30	34	37	41	44	46	51	54	.	49	46	52	54
	292	265	289	313	35	35	36	37	41	45	64	82	147	77	82	98	109
98.	163	171	186	200	36	36	47	62	86	106	145	161	44	50	54	68	69
99.	839	764	909	958	250	244	248	251	251	255	265	278	247	241	243	345	368
	223	202	183	177	69	69	73	74	74	78	78	79	.	61	62	75	77
	250	253	484	535	79	72	72	72	70	70	75	81	.	81	84	151	164
	45	33	30	32	17	17	17	17	17	17	18	19	.	15	10	16	16
	125	110	100	107	30	31	31	32	33	34	37	39	247	34	33	37	41
100.	196	166	112	107	55	55	55	56	57	56	57	60	.	50	54	66	70
	372	333	286	297	77	81	80	82	109	111	119	128	97	94	81	87	131
	93	55	41	31	24	25	25	25	32	33	36	35	.	24	18	16	33
	96	99	79	72	25	26	26	27	34	34	37	42	.	28	27	25	38
	183	179	166	194	28	30	29	30	43	44	46	51	97	42	36	46	60
101.	416	414	370	355	32	35	35	37	39	47	70	86	92	98	109	123	132
102.	120	70	31	34	17	17	17	18	21	22	26	28	28	29	21	18	20
103.	2787	3547	3770	3699	48	60	71	91	118	135	228	314	332	403	504	629	665
104.	223	205	254	266	43	46	47	44	45	45	45	45	54	57	52	72	79
105.	291	324	308	383	76	83	93	91	95	94	99	101	88	89	87	122	130
	64	42	38	42	17	20	21	21	20	20	20	25	.	19	17	22	23
	227	282	270	341	59	63	72	70	75	74	79	76	88	70	70	100	107
106.	340	286	314	336	158	139	142	145	149	148	174	131	98	66	60	56	104
	37	31	17	9	31	27	26	26	28	28	32	30	.	9	10	8	20
	221	210	269	303	66	59	62	63	65	64	74	61	98	36	37	36	54
	82	45	28	24	61	53	54	56	56	56	68	40	.	21	13	12	30
107.	769	687	671	584	207	215	222	229	240	242	260	270	249	216	198	260	284
	45	42	44	26	7	7	7	7	7	7	8	8	8	7	8	10	12
	66	61	52	42	12	14	15	17	17	17	18	21	16	15	15	17	18
	153	121	110	110	36	44	46	46	48	48	56	58	51	48	39	59	62
	150	141	117	100	50	44	44	46	48	48	50	50	44	44	40	48	49
	79	63	54	41	24	22	22	24	24	24	24	25	23	24	20	20	24
	54	35	29	19	29	31	31	31	31	31	32	32	33	17	14	18	21
	95	71	50	28	24	27	29	29	32	33	35	35	33	25	24	29	32
	127	153	215	218	25	26	28	29	33	34	37	41	41	36	38	59	66

22.1. Domy v roce 1961 v tom též Libív, Velice

22.2. Domy v roce 1961 v tom též Malešice

22.3., 22.7. Domy v roce 1961 viz Dříteň

22.4. V tom též Bílá Hůrka, domy v roce 1961 viz Chvalešovice

24.1. Domy v roce 1961 v tom též Jaronice, Křenovice, Třebín

24.2., 24.3., 24.4. Domy v roce 1961 viz Dubné

25.1. Domy v roce 1961 v tom též Lhota

25.2. V tom též Záblatí 1. díl, domy v roce 1961 viz Dynín

31.2. Domy v roce 1961 viz Jeznice

31.3. V tom též Janeček, Křesín, Podskalí, Stará Obora, Zámostí, rok 1961 až 2001 v tom též Ondrov

31.6. Domy v roce 1961 v tom též Buzkov

31.8. V tom též Radonice

31.9. V tom též Čába

31.10. V tom též Šebestl

32.1. Domy v roce 1961 viz Homole

32.2. Rok 1869 až 1900, obyvatelstvo v roce 1921, rok 1950 až 1961 v tom též Nové Homole,

domy v roce 1961 v tom též Černý Dub

32.3. Rok 1869 až 1900, obyvatelstvo v roce 1921, rok 1950 až 1961 viz Homole

34.1., 34.2., 34.3., 34.13., 34.18., 34.19. Domy v roce 1961 viz Horní Stropnice

34.4. Rok 1869 až 1991 viz Krčín

34.5. V tom též Nové Hutě 2. díl, domy v roce 1961 viz Horní Stropnice

34.6. Rok 1869 až 1991 v tom též Vyhličky, domy v roce 1961 v tom též Bedřichov, Dlouhá Stropnice, Dobrá Voda, Hojná Voda, Meziluží, Paseky, Staré Hutě, Světlví, Šejby, Vesce

34.7. Domy v roce 1961 viz Svěbohy

34.8. Rok 1961 viz Meziluží

34.9. Domy v roce 1961 viz Rychnov u Nových Hradů

34.10. Rok 1869 až 1991 v tom též Hlinov, domy v roce 1961, rok 1980 až 1991 viz Svěbohy

34.11. Rok 1961 v tom též Chlupatá Ves, domy v roce 1961 viz Horní Stropnice, rok 1980 až 1991 v tom též Vesce

- 34.12. Rok 1869 až 1961 viz Svěbohy
34.14. Domy v roce 1961 v tom též Konratice
34.15. V tom též Luggau, Mlýnský Vrch, Nové Hutě 1. díl,
domy v roce 1961 viz Horní Stropnice
34.16. Domy v roce 1961, rok 1980 až 1991 viz Svěbohy
34.17. Rok 1869 až 1961 v tom též Olbramov, domy v roce 1961
v tom též Humenice, Krčín, Střeziměřice,
rok 1980 až 1991 v tom též Krčín, Střeziměřice
34.20. Domy v roce 1961 viz Horní Stropnice,
rok 1980 až 1991 viz Meziluží
34.21. Rok 1869 až 1991 viz Horní Stropnice
35.1. V tom též Dřevěnkář, Hagetsberg, Pazderna
38.1. Domy v roce 1961 v tom též Trpnouze
38.2. Domy v roce 1961 viz Hranice
39.1. Domy v roce 1961 v tom též Opatovice
39.2. Domy v roce 1961 viz Hrdějovice
43.1. V tom též Noviny t. Hladna
45.1. V tom též Víška
45.2., 45.6. Domy v roce 1961 viz Šalmanovice
45.4. Domy v roce 1961 viz Lipnice
45.5. Domy v roce 1961 v tom též Kramolín
45.7. Domy v roce 1961 v tom též Jiterní Ves, Nepomuk
46. V tom též Sviní Luka
47.1. Domy v roce 1961 v tom též Klačary
47.2. Domy v roce 1961 viz Kamenná
48.1., 48.9. Domy v roce 1961 viz Kamenný Újezd
48.2. Rok 1869 až 1950, domy v roce 1961 viz Kamenný Újezd
48.3. Rok 1869 až 1950 v tom též Bukovec, domy v roce 1961
v tom též Březí, Bukovec, Rančice
48.4., 48.8. Domy v roce 1961 viz Opalice
48.5. V tom též Otmanka, domy v roce 1961 v tom též Milíkovice
48.6. Domy v roce 1961 viz Krasejovka
48.7. Domy v roce 1961 v tom též Kosov, Radostice
49.3. Domy v roce 1961 v tom též Stradov
49.4. Domy v roce 1961 viz Sedlo
51.1. Domy v roce 1961 v tom též Růžov
51.2., 51.3. Domy v roce 1961 viz Zborov
51.4. Domy v roce 1961 viz Ledenice
51.6. V tom též Svatá Voršila, domy v roce 1961 v tom též
Ohrazení, Ohrazeníčko
55.1., 55.10. Domy v roce 1961 viz Kolný
55.6. Domy v roce 1961 viz Hůrky
55.7. Domy v roce 1961 v tom též Hrutov
55.8. Domy v roce 1961 v tom též Červený Újezdec, Lhotice
55.9. Domy v roce 1961 viz Lišov
55.11. Domy v roce 1961 v tom též Levín
56.1. Domy v roce 1961 v tom též Mokré, Šindlový Dvory
56.2., 56.3. Domy v roce 1961 viz Litvinovice
60.1. Domy v roce 1961 v tom též Pořežánky
60.2. Domy v roce 1961 viz Modrá Hůrka
61.1., 61.3. Domy v roce 1961 viz Mokřý Lom
61.2. Domy v roce 1961 v tom též Lahuť, Polžov
67.2. Domy v roce 1961 viz Nové Hrady
67.3. V tom též Mýtiny, domy v roce 1961 v tom též Nakolice,
Štíptoš, Údolí, Veveří, rok 1980 až 1991 v tom též Veveří
67.4. Domy v roce 1961 viz Vyšné
67.5. V tom též Janovka 3. díl t. Kapinos, domy v roce 1961
viz Nové Hrady
67.6. V tom též Janovka 1. díl, domy v roce 1961 viz Nové Hrady
67.7. V tom též Jedlice, domy v roce 1961, rok 1980 až 1991
viz Nové Hrady
67.8. Domy v roce 1961 v tom též Obora
69.1. V tom též Nemanický Hajný, Vyhlička, domy v roce 1961
v tom též Nová Ves
69.2. V tom též Krejčárek, domy v roce 1961 viz Chlumec
71.1. V tom též Jiříkovo Údolí, domy v roce 1961 v tom též Těšínov
71.2. Domy v roce 1961 viz Petřikov
72.1., 72.2. Domy v roce 1961 viz Pištín
72.3. Domy v roce 1961 v tom též Češnovice, Pašice, Zálužice
72.4. V tom též Vomáčka, domy v roce 1961 viz Pištín
74. V tom též Boršov
75. Výměra v tom též Strýčice

- 75.1. Domy v roce 1961 v tom též Tupesy
75.2. Domy v roce 1961 viz Radošovice
77.2. V tom též Vesce
78.1., 78.3., 78.4., 78.5. Domy v roce 1961 viz Římov
78.6. V tom Dolní Římov, Horní Římov, domy v roce 1961
v tom též Branišovice, Dolní Vesce, Horní Vesce, Kladiny
79.1. Domy v roce 1961 viz Sedlec
79.2. Domy v roce 1961 viz Vlhavy
79.4. Domy v roce 1961 v tom též Lékařova Lhota
79.5. Domy v roce 1961 v tom též Malé Chrástany
80.1. V tom Dobrkov, Dolní Lhotka, domy v roce 1961 viz Slavče
80.2., 80.3. Domy v roce 1961 viz Mohuřice
80.4. Domy v roce 1961 v tom též Koblany, Lniště
80.5. Domy v roce 1961 v tom též Dobrkovská Lhotka, Záluží
80.6. Domy v roce 1961 viz Slavče
81.1. Domy v roce 1961 v tom též Stará Pohůrka
81.2. Domy v roce 1961 viz Srubec
83.1., 83.2. Domy v roce 1961 viz Strážkovice
83.3. Domy v roce 1961 v tom též Lomec, Řevňovice
84. Výměra viz Radošovice
86.1. Domy v roce 1961 viz Svatý Jan nad Malší
86.2. V tom též Hrachové Hory, Oulehle, domy v roce 1961
viz Svatý Jan nad Malší
86.3. Domy v roce 1961 v tom též Chlum, Sedlce
89.1. Domy v roce 1961 v tom též Podhájí
89.2. Domy v roce 1961 viz Kočín
89.3. Domy v roce 1961 v tom též Knín
89.5. V tom též Plaňova, domy v roce 1961 viz Temelín
89.7. Domy v roce 1961 viz Březí u Týna nad Vltavou
89.8., 89.10. Domy v roce 1961 viz Temelín
89.9. V tom též Kališť, Shon, domy v roce 1961 v tom též
Lhota pod Horami, Sedlec, Temelínec
90.1. Domy v roce 1961 v tom též Nežetice
90.2., 90.4., 90.9., 90.13. Domy v roce 1961 viz Trhové Sviny
90.3. Domy v roce 1961 viz Otěvěk
90.5. Domy v roce 1961 viz Rankov
90.6. Domy v roce 1961 v tom též Todně
90.7. Domy v roce 1961 viz Březí
90.8. Domy v roce 1961 v tom též Čeřejov
90.10. Domy v roce 1961 v tom též Jedovary
90.11. Domy v roce 1961 viz Něchov
90.12. Domy v roce 1961 v tom též Bukvice, Hrádek, Pěčín,
Třebíčko
91.1. Domy v roce 1961 viz Týn nad Vltavou
91.2. Domy v roce 1961 v tom též Vesce
91.3. Rok 1869, obyvatelstvo v roce 1921, rok 1950 až 1961
viz Týn nad Vltavou
91.7. V tom též Hněvkovice na pravém břehu Vltavy,
rok 1869, obyvatelstvo v roce 1921, rok 1950 až 1961
v tom též Malá Strana, domy v roce 1961 v tom též
Hněvkovice na levém břehu Vltavy
91.8. Domy v roce 1961 viz Koloděje nad Lužnicí
96. V tom též Březina, U Círhanů, U Petřů
97.1., 97.2., 97.3. Domy v roce 1961 viz Vrábče
97.4. Domy v roce 1961 v tom též Koroseky, Kroclov, Slavče
98. Rok 1869 až 1950 v tom též České Budějovice 4
99.1., 99.2., 99.3. Domy v roce 1961 viz Všemyslice
99.4. Domy v roce 1961 v tom též Bohunice, Neznašov,
Slavětice, Všeteč
99.5. V tom též Karlov I, Karlov II, domy v roce 1961 viz Všemyslice
100.1., 100.2. Domy v roce 1961 viz Zábodí
100.3. Domy v roce 1961 v tom též Dobčice, Lipanovice
103. V tom též Králičí Vrch, Oborský Hajný, Překážka,
rok 1869 až 1950 v tom též Ondrov
104. V tom též Urtínovice
105.1. Domy v roce 1961 viz Žabovřesky
105.2. Domy v roce 1961 v tom též Dehtáře
106.1. Domy v roce 1961 viz Žár
106.2. V tom též Janovka 2. díl, domy v roce 1961 v tom též
Božejov, Žumberk
106.3. V tom též Chudějov, domy v roce 1961 viz Žár
107.5. V tom též Dubové Mlýny

Poř. č. obce	Obec, část obce	Prv. pís. zmlínka	Výměra v ha	Počet obyvatel									
				1869	1880	1890	1900	1910	1921	1930	1950	1961	
	Okres celkem		161505	89224	93175	93226	94977	96634	93555	94564	46907	48620	
1.	Benešov nad Černou	.	5706	4336	4517	4626	4701	4579	4209	3631	1764	1767	
	1. Benešov nad Černou	1332		1723	1881	1972	2008	1879	1648	1516	787	962	
	2. Černé Údolí	1790		395	335	423	418	306	253	221	97	84	
	3. Daleké Popelice	1541		28	45	45	35	66	49	38	9	.	
	4. Děkanské Skaliny	1475		113	110	90	112	102	117	105	42	75	
	5. Dluhoště	1488		230	236	230	231	234	226	172	126	175	
	6. Hartunkov	1379		348	326	302	308	354	332	276	128	115	
	7. Klení	1446		433	414	448	467	463	400	370	125	121	
	8. Kuří	1412		337	361	367	348	384	384	307	170	132	
	9. Ličov	1377		107	116	109	112	120	113	94	30	40	
	10. Pusté Skaliny	1358		76	74	55	61	49	62	55	24	.	
	11. Valtěřov	1360		163	215	211	228	231	219	190	102	63	
	12. Velké Skaliny	1476		92	125	124	132	134	122	110	39	.	
	13. Velký Jindřichov	1352		291	279	250	241	257	284	177	85	.	
2.	Besednice	.	1611	876	934	1028	1069	1110	1069	898	761	818	
	1. Besednice	1395		759	833	928	989	1008	961	820	699	764	
	2. Malče	1361		117	101	100	80	102	108	78	62	54	
3.	Bohdalovice	.	3081	1248	1192	1147	1184	1164	1172	1317	239	454	
	1. Bohdalovice	1310		194	173	185	181	187	197	220	27	169	
	2. Kaliště	1316		80	60	67	67	68	84	96	49	5	
	3. Slavkov	1305		160	151	140	157	150	167	186	35	104	
	4. Suš	1410		669	688	653	672	656	645	703	74	103	
	5. Svěraz	1340		145	120	102	107	103	79	112	54	73	
4.	Boletice	.	1263	21950	6639	7188	6581	6312	6359	6440	6493	877	329
5.	Brlöh	.	4618	2086	2242	2056	2020	2066	1983	1996	1297	1188	
	1. Brloh	1310		879	982	912	874	987	883	952	709	552	
	2. Janské Údolí	1748		330	349	339	321	310	327	301	152	74	
	3. Jaronín	1692		206	211	192	210	198	218	228	148	120	
	4. Kovářov	1694		221	222	196	182	151	158	139	68	149	
	5. Rojšín	1372		231	230	192	194	213	203	188	105	160	
	6. Rychtářov	1690		105	120	106	104	84	83	79	55	51	
	7. Sedm Chalup	1694		114	128	119	135	123	111	109	60	82	
6.	Bujanov	.	1746	850	815	812	860	854	797	810	401	574	
	1. Bujanov	1347		432	369	354	394	394	357	357	211	204	
	2. Skoronice	1358		61	54	58	68	54	67	77	33	120	
	3. Suchdol	1366		198	202	202	208	213	190	196	103	96	
	4. Zdíky	1368		159	190	198	190	193	183	180	54	154	
7.	Černá v Pošumaví	.	5038	2145	2358	2522	2672	2915	2745	2631	711	750	
	1. Bližná	1268		261	316	352	359	395	391	364	91	120	
	2. Černá v Pošumaví	1268		451	525	587	626	724	611	588	298	367	
	3. Dolní Vltavice	1268		656	740	797	857	958	916	859	68	31	
	4. Mokrá	1268		360	334	377	414	401	396	396	108	85	
	5. Muckov	1518		202	195	162	203	206	211	194	75	79	
	6. Plánička	1530		215	248	247	213	231	220	230	71	68	
8.	Český Krumlov	.	2216	7071	8106	8903	9412	9485	9078	9709	8441	9294	
	1. Domoradice	1369		71	125	167	263	293	312	364	262	288	
	2. Horní Brána	.		1220	1326	1557	1673	1610	.	2002	.	.	
	3. Latrán	1378		1658	1738	2034	1852	2035	.	1989	.	.	
	4. Nádražní Předměstí	
	5. Nové Dobrkovice	1347		158	
	6. Nové Spolí	1259		386	
	7. Plešivec	.		1913	2158	2545	2728	2902	.	2566	.	.	
	8. Slupenec	1347		67	64	83	86	82	92	154	122	98	
	9. Vnitřní Město	1240		1921	2437	2195	2423	2169	8226	2135	6899	7993	
	10. Vyšný	1272		221	258	322	387	394	448	499	1158	371	
9.	Dolní Dvořiště	.	9002	5259	5167	5013	4857	5082	4812	4607	1244	1150	
	1. Budákov	1379		345	374	360	308	347	316	285	64	42	
	2. Dolní Dvořiště	1279		794	838	736	688	761	692	654	365	362	
	3. Jenín	1379		739	742	837	820	809	785	800	91	107	
	4. Rybník	1379		274	277	235	199	213	196	192	89	164	
	5. Rychnov nad Malší	1360		725	698	715	730	746	682	683	191	238	
	6. Tichá	1360		1806	1710	1632	1544	1642	1578	1414	214	151	
	7. Trojany	1361		328	316	310	360	337	341	366	143	48	
	8. Všeměřice	1379		248	212	188	208	227	222	213	87	38	
10.	Dolní Třebonín	.	2043	1259	1260	1239	1272	1232	1174	1051	723	641	
	1. Čertyně	1365		171	157	161	162	154	168	125	82	69	

Poř. č. obce	Počet obyvatel				Počet domů													
	1970	1980	1991	2001	1869	1880	1890	1900	1910	1921	1930	1950	1961	1970	1980	1991	2001	
	49940	55395	57388	59569	12361	13059	13257	13479	13817	14022	15456	12340	8949	8577	8930	10669	11692	
1.	1441	1246	1150	1237	803	796	801	812	830	847	857	549	378	328	297	393	435	
	832	819	875	961	329	323	322	329	338	341	348	282	323	193	183	229	246	
	37	54	42	48	54	51	57	58	53	54	55	30		11	14	24	24	
	7	6	6	6	8	8	7	
	36	17	9	12	17	16	16	16	17	21	21	14	.	12	7	15	16	
	88	54	23	38	44	41	41	40	41	43	44	21	.	16	14	19	20	
	70	46	31	29	46	46	46	47	51	51	54	34	.	15	9	17	25	
	119	95	57	45	93	93	94	93	98	96	94	36	.	31	25	29	35	
	79	41	29	16	80	82	76	75	78	80	80	36	.	20	14	22	20	
	85	72	64	59	19	22	22	23	21	25	23	8	55	8	13	14	14	
	10	10	10	12	12	12	13	9	
	45	14	4	10	30	34	38	39	39	40	41	28	.	9	7	7	10	
	50	34	16	19	23	21	23	23	25	25	26	24	.	13	11	17	25	
	51	51	50	51	49	51	50	20	
2.	776	814	770	802	147	171	174	179	191	197	225	243	226	219	224	261	286	
	728	771	732	762	125	146	150	159	171	177	205	222	226	205	212	248	272	
	48	43	38	40	22	25	24	20	20	20	20	21	.	14	12	13	14	
3.	361	324	254	264	206	207	210	210	212	214	229	234	92	64	67	69	100	
	152	126	136	138	32	32	30	30	30	33	34	34	41	27	30	32	33	
	9	16	3	5	10	10	10	10	10	10	13	15	.	1	4	6	7	
	97	96	55	59	31	32	32	33	33	33	39	38	23	13	11	7	21	
	47	75	54	55	116	115	120	119	121	121	124	126	15	13	18	19	30	
	56	11	6	7	17	18	18	18	17	17	19	21	13	10	4	5	9	
4.	271	226	235	292	941	1016	1009	1011	1021	1017	1077	187	70	55	39	67	50	
5.	1057	928	960	1036	269	295	295	315	324	332	413	370	288	265	244	293	313	
	607	602	704	768	104	117	116	123	127	135	170	178	161	142	147	186	204	
	118	83	51	44	46	52	53	54	57	56	75	48	.	29	24	25	22	
	112	81	73	92	31	32	35	40	42	44	48	44	29	28	24	28	30	
	19	5	2	5	27	30	30	31	29	28	36	20	.	8	2	1	3	
	89	92	89	92	30	29	27	29	29	29	34	34	75	30	29	35	35	
	37	24	18	7	15	16	15	15	15	15	20	18	.	9	7	5	4	
	75	41	23	28	16	19	19	23	25	25	30	28	23	19	11	13	15	
6.	643	590	510	577	147	152	153	154	154	153	151	130	93	94	95	117	124	
	351	362	350	421	62	65	67	69	69	69	69	64	56	40	44	55	60	
	142	131	101	98	14	12	11	11	11	11	11	9	.	22	26	30	31	
	87	56	34	34	35	40	38	37	36	37	37	35	.	15	12	16	17	
	63	41	25	24	36	35	37	37	38	36	34	22	37	17	13	16	16	
7.	845	807	798	826	243	248	273	259	297	312	322	293	134	124	140	211	179	
	124	93	109	89	27	29	31	32	34	34	38	32	.	20	14	31	14	
	486	561	568	629	43	40	48	46	58	61	66	62	134	61	88	122	124	
	39	23	24	19	85	94	101	93	113	119	119	100	.	8	5	14	4	
	63	41	31	39	33	33	36	36	40	40	43	53	.	7	7	11	8	
	92	69	50	34	28	27	30	26	24	27	27	27	.	19	20	24	20	
	41	20	16	16	27	25	27	26	28	31	29	19	.	9	6	9	9	
8.	10430	13776	14108	14443	757	782	819	823	859	882	1138	1346	1345	1378	1515	1736	1772	
	324	351	1938	2705	7	11	12	15	19	24	51	60	58	68	91	129	150	
	1802	2100	2075	2444	140	147	148	151	156	164	262	.	.	297	412	507	517	
	1517	1635	1296	1088	138	141	178	156	188	194	212	.	.	197	160	160	158	
	3078	3541	2975	3063	241	226	236	244	
	130	110	110	107	40	41	38	42	42	
	383	447	573	535	73	91	106	111	
	1371	4487	4189	3754	253	262	275	267	280	282	316	.	.	166	278	304	328	
	93	79	64	90	7	7	8	9	10	10	10	30	.	25	24	28	28	
	1414	771	679	412	187	189	169	190	167	166	217	1172	1247	190	123	145	109	
	318	255	209	245	25	25	29	35	39	42	63	84	.	80	72	79	85	
9.	1110	1165	1210	1281	814	864	862	859	865	861	877	432	238	191	197	227	258	
	9	7	10	9	66	61	60	60	58	60	62	60	.	1	1	1	2	
	343	528	632	714	114	131	131	130	132	131	133	119	87	76	77	90	116	
	68	28	12	18	99	118	123	120	121	119	125	.	.	13	8	9	10	
	118	90	76	79	30	35	34	33	33	32	37	88	62	24	23	24	27	
	344	257	282	258	113	114	112	111	115	113	116	97	67	40	37	47	49	
	129	132	96	108	303	314	309	308	310	310	309	39	22	25	32	33	34	
	91	114	97	93	41	46	49	53	53	54	54	.	.	9	15	17	17	
	8	9	5	2	48	45	44	44	43	42	41	29	.	3	4	6	3	
10.	670	621	634	658	163	175	175	190	195	196	210	212	179	186	176	205	225	
	59	36	28	31	20	23	23	25	24	34	25	25	.	18	14	18	18	

Poř. č. obce	Obec, část obce	Prv. pís. zmlínka	Výměra v ha	Počet obyvatel								
				1869	1880	1890	1900	1910	1921	1930	1950	1961
	2. Dolní Svince	1383		108	119	122	128	109	116	111	57	60
	3. Dolní Třeboňin	1375		365	359	361	342	333	302	282	228	231
	4. Horní Svince	1315		83	61	60	65	52	61	60	45	31
	5. Horní Třeboňin	1375		75	74	67	72	78	78	71	41	47
	6. Prostřední Svince	1315		167	154	147	140	171	163	143	115	83
	7. Štětkře	1339		95	98	107	128	122	110	90	46	45
	8. Záluží	1389		195	238	214	235	213	176	169	109	75
11.	Frymburk	.	5407	2648	2843	2850	2876	2938	2751	2653	764	922
	1. Blatná	1379		229	243	263	238	228	215	202	22	105
	2. Frymburk	1270		2112	2292	2307	2356	2431	2227	2186	674	686
	3. Kovářov	1379		114	109	111	102	111	120	95	22	30
	4. Milná	1373		193	199	169	180	168	189	170	46	101
12.	Holubov	.	1556	769	882	974	1076	1173	1161	1138	945	998
	1. Holubov	1379		337	217	279	392	443	467	494	457	544
	2. Krasetín	1372		239	354	379	361	403	400	348	233	207
	3. Trisov	1379		193	311	316	323	327	294	296	255	247
13.	Horní Dvořiště	.	1359	1038	1144	1151	1117	1113	1187	1400	796	630
	1. Český Heršlák	1316		230	230	243	254	282	280	439	217	200
	2. Horní Dvořiště	1278		808	914	908	863	831	907	961	579	430
14.	Horní Planá	.	9926	6105	7053	7284	7645	7470	7044	6624	2268	1926
	1. Bližší Lhota	1440		2483	2756	2682	2931	2896	2704	2468	596	43
	2. Hodňov	1440		254	326	312	309	348	299	274	98	100
	3. Horní Planá	1332		1800	2114	2105	2096	1961	1839	1860	772	1138
	4. Hory	1445		202	201	184	178	193	181	166	61	49
	5. Hůrka	1408		418	466	806	948	906	842	802	404	289
	6. Olšina	1440		148	170	180	215	225	203	177	69	70
	7. Pernek	1440		611	775	776	712	741	764	671	218	182
	8. Žlábek	1440		189	245	239	256	200	212	206	50	55
15.	Hořice na Šumavě	.	3190	2218	2350	2222	2431	2441	2268	2511	820	726
	1. Hořice na Šumavě	1272		1085	1129	1094	1232	1158	1017	1156	488	518
	2. Mýto	1268		319	332	298	300	318	296	323	102	52
	3. Provodice	1268		121	111	85	86	105	104	101	6	8
	4. Skláře	1788		184	227	196	196	236	237	238	112	54
	5. Šebanov	1530		509	551	549	617	624	614	693	112	94
16.	Chlumeck	.	324	144	136	153	147	142	152	147	79	89
	1. Chlumeck	1483		80	76	88	91	74	90	81	45	52
	2. Krnín	1395		64	60	65	56	68	62	66	34	37
17.	Chvalšiny	.	2796	1856	1911	1831	1855	1954	1949	2012	973	1053
	1. Borová	1440		366	339	332	310	304	320	283	125	121
	2. Červený Dvůr	1600		49	62	73	84	99	126	110	65	101
	3. Hejdlov	1789		123	109	95	83	79	73	80	6	46
	4. Chvalšiny	1281		1318	1401	1331	1378	1472	1430	1539	777	785
18.	Kájov	.	4643	1350	1343	1503	1536	1715	1741	2051	1306	1126
	1. Kájov	1263		31	30	33	45	39	43	131	91	133
	2. Kladenské Rovné	1300		170	175	192	167	169	176	204	48	52
	3. Kladné	1263		187	180	193	223	306	293	217	127	120
	4. Křenov	1263		269	337	349	338	380	418	571	386	372
	5. Lazec	1440		169	146	164	158	159	167	181	67	36
	6. Mezipotočí	1312		150	131	132	163	165	174	185	45	78
	7. Novosedly	1379		214	188	211	271	299	309	357	236	201
	8. Přelšice	1440		54	47	69	52	62	51	59	50	28
	9. Staré Dobrkovice	1347		106	109	160	119	136	110	146	256	106
19.	Kaplice	.	4087	3966	3972	4004	4136	4167	4017	3860	2952	3615
	1. Blansko	1360		450	411	382	408	399	362	324	247	280
	2. Dobečov	1378		138	107	103	111	115	107	92	26	22
	3. Hradiště	1400		154	151	153	164	149	145	147	63	71
	4. Hubenov	1383		101	118	112	136	127	155	119	63	93
	5. Kaplice	1257		2252	2314	2374	2441	2377	2260	2267	1902	2600
	6. Květoňov	1349		65	58	62	59	45	66	55	25	16
	7. Mostky	1366		276	245	272	270	293	263	219	123	88
	8. Pořešín	1312		178	192	212	218	268	248	236	190	161
	9. Pořešinec	1312		119	114	106	108	133	144	100	64	62
	10. Rozpoutí	1369		112	136	121	133	187	181	207	176	171
	11. Žďár	1358		121	126	107	88	74	86	94	73	51
20.	Křemže	.	3682	2434	2637	2784	2880	3046	2695	2798	2104	2258
	1. Bohouškovice	1312		92	96	79	65	67	64	67	37	24
	2. Chlum	1279		485	533	567	615	598	564	570	437	442
	3. Chlumeček	1440		151	146	175	210	238	217	188	115	112

Poř. č. obce	Počet obyvatel				Počet domů													
	1970	1980	1991	2001	1869	1880	1890	1900	1910	1921	1930	1950	1961	1970	1980	1991	2001	
	62	43	32	24	15	17	17	17	18	17	18	16	.	15	13	14	15	
	265	290	354	390	46	52	49	56	60	62	65	69	127	72	81	94	106	
	33	28	25	20	11	11	11	10	8	9	11	13	.	14	8	10	11	
	40	30	24	29	13	13	13	13	13	12	12	12	.	10	11	9	10	
	97	69	51	59	22	23	23	23	25	25	29	29	.	24	22	23	24	
	36	26	20	17	15	15	15	16	17	17	19	18	.	9	8	11	12	
	78	99	100	88	21	21	24	30	30	20	31	30	52	24	19	26	29	
11.	951	1099	1289	1319	365	383	402	394	398	399	411	253	157	125	152	252	244	
	46	26	17	21	34	33	37	37	37	37	33	20	.	10	6	14	15	
	760	951	1170	1213	286	309	322	316	320	322	342	203	157	93	117	198	193	
	24	2	3	2	16	15	16	16	15	15	12	6	.	2	2	10	1	
	121	120	99	83	29	26	27	25	26	25	24	24	.	20	27	30	35	
12.	957	895	867	943	82	99	119	141	158	168	218	248	232	247	240	303	333	
	524	535	558	596	24	26	33	47	60	68	98	135	232	130	136	168	188	
	220	173	127	133	32	43	51	55	58	59	64	63	.	63	55	65	68	
	213	187	182	214	26	30	35	39	40	41	56	50	.	54	49	70	77	
13.	572	612	499	505	166	178	179	181	180	185	196	151	98	95	86	94	93	
	175	116	85	133	46	48	48	48	48	48	57	35	.	24	18	22	21	
	397	496	414	372	120	130	131	133	132	137	139	116	98	71	68	72	72	
14.	1967	2130	2302	2293	635	709	733	790	807	826	890	748	327	309	293	365	390	
	58	63	68	57	296	335	337	360	361	370	397	266	.	20	17	22	30	
	98	69	62	79	26	23	23	25	27	27	28	23	.	13	11	12	12	
	1332	1685	1924	1891	173	194	195	207	212	216	229	221	278	181	187	223	256	
	23	10	4	4	18	19	19	22	22	20	20	19	.	4	2	14	3	
	235	166	128	152	41	36	49	57	61	65	78	90	.	45	39	49	48	
	43	17	12	21	13	18	23	25	28	30	29	29	.	11	8	7	6	
	164	112	99	86	53	68	69	74	77	78	88	78	49	32	27	33	32	
	14	8	5	3	15	16	18	20	19	20	21	22	.	3	2	5	3	
15.	707	716	717	800	290	315	308	325	331	328	370	284	149	149	145	168	182	
	522	582	620	703	126	136	137	143	147	142	157	140	122	114	119	127	139	
	35	34	35	17	36	40	39	40	40	41	49	32	.	10	8	9	11	
	14	11	4	1	17	16	13	14	14	14	16	10	.	3	2	2	2	
	59	48	27	42	34	38	37	40	39	40	41	23	12	8	5	6	6	
	77	41	31	37	77	85	82	88	91	91	107	79	15	14	11	24	24	
16.	76	63	45	55	23	24	23	23	25	25	25	27	22	22	22	22	23	
	44	33	21	34	14	14	13	13	14	14	15	17	22	12	12	12	13	
	32	30	24	21	9	10	10	10	11	11	10	10	.	10	10	10	10	
17.	1047	1135	1102	1111	245	250	256	258	258	262	297	207	197	184	232	259	302	
	87	68	51	53	60	67	69	72	68	67	68	30	.	20	17	16	19	
	61	49	48	31	9	7	8	9	9	9	11	11	11	9	7	10	13	
	36	7	1	1	16	16	15	16	15	15	16	9	.	8	1	3	7	
	863	1011	1002	1026	160	160	164	161	166	171	202	157	186	147	207	230	263	
18.	1122	1184	1166	1237	192	196	206	212	212	207	293	330	246	229	260	275	372	
	487	618	713	777	5	5	6	7	7	7	16	18	205	70	109	122	152	
	46	34	28	26	26	26	27	28	27	27	31	19	16	15	12	11	23	
	95	51	43	60	30	29	29	32	30	30	31	38	.	22	16	18	20	
	141	180	165	182	33	36	40	39	42	42	68	74	.	28	39	38	50	
	16	12	9	7	22	23	24	23	23	24	27	27	.	5	4	5	11	
	76	64	39	30	25	25	25	27	30	24	38	42	25	18	16	16	27	
	161	135	101	92	30	31	32	34	32	32	52	45	.	44	39	40	55	
	16	11	8	5	8	8	8	8	8	8	9	11	.	6	5	4	9	
	84	79	60	58	13	13	15	14	13	13	21	56	.	21	20	21	25	
19.	4395	5402	7111	7125	606	632	635	631	659	659	694	624	617	652	707	838	960	
	268	278	214	216	68	69	69	72	70	71	80	71	81	64	70	73	84	
	42	32	16	14	22	22	21	20	20	20	20	20	.	6	3	2	4	
	66	50	29	31	29	28	28	27	27	27	27	19	.	19	17	21	28	
	102	102	75	75	26	26	26	23	23	22	22	16	15	15	20	18	19	
	3471	4611	6489	6499	326	345	343	341	363	361	375	344	390	423	493	622	694	
	18	15	6	6	13	12	12	12	11	10	10	6	.	4	3	3	6	
	63	49	43	36	34	35	37	39	40	41	43	28	29	15	14	12	14	
	130	132	113	122	31	34	38	38	43	44	45	52	77	44	42	40	58	
	35	37	32	34	21	21	21	20	22	22	22	19	12	12	13	11	12	
	162	65	51	53	17	22	22	23	24	25	34	35	.	38	21	22	25	
	38	31	43	39	19	18	18	16	16	16	16	14	13	12	11	14	16	
20.	2352	2436	2403	2488	303	331	365	375	401	419	507	558	538	536	584	723	792	
	39	28	23	17	15	17	13	12	14	11	11	10	.	12	11	14	16	
	346	376	340	429	51	58	65	68	71	77	99	104	174	97	99	120	141	
	83	62	42	42	16	21	23	27	27	29	31	31	.	22	21	22	23	

Poř. č. obce	Obec, část obce	Prv. pís. zmínka	Výměra v ha	Počet obyvatel								
				1869	1880	1890	1900	1910	1921	1930	1950	1961
	4. Chmelná	1379		253	243	241	269	262	210	229	158	166
	5. Křemže	1351		513	621	719	731	915	684	793	664	793
	6. Lhotka	1543		130	119	151	157	160	146	143	93	108
	7. Loučeň	1440		222	305	291	290	265	243	259	149	157
	8. Mříč	1440		218	197	210	215	220	245	247	222	248
	9. Stupná	1387		322	325	306	295	296	297	272	210	188
	10. Vinná	1841		48	52	45	33	25	25	30	19	20
21.	Lipno nad Vltavou	.	1949	543	558	553	549	575	532	620	170	498
	1. Lipno nad Vltavou	1530		156	174	195	204	199	195	245	98	376
	2. Slupečná	1353		387	384	358	345	376	337	375	72	122
22.	Loučovice	.	4201	1573	1570	1678	1806	2181	2559	2948	1789	2154
	1. Loučovice	1361		1421	1390	1486	1601	1961	2338	2686	1670	2094
	2. Nové Domky	1789		152	180	192	205	220	221	262	119	60
23.	Malonty	.	6129	3526	3385	3267	3251	3363	3105	2594	874	1064
	1. Bělá	1361		576	573	572	543	548	549	411	18	137
	2. Bukovsko	1362		386	348	337	365	335	309	295	59	103
	3. Desky	1369		407	406	390	415	433	384	317	156	102
	4. Jaroměř	1361		329	312	294	284	276	278	239	123	162
	5. Malonty	1360		846	784	768	783	823	677	589	298	331
	6. Meziříčí	1439		505	506	457	438	509	456	366	192	179
	7. Radčice	1368		214	231	201	201	204	219	167	11	50
	8. Rapotice	1486		263	225	248	222	235	233	210	17	.
24.	Malšín	.	2711	1578	1651	1529	1595	1555	1463	1542	683	344
	1. Malšín	1339		294	262	232	230	219	195	208	96	117
	2. Ostrov	1372		1284	1389	1297	1365	1336	1268	1334	587	227
25.	Mirkovice	.	1550	668	659	624	676	692	688	619	368	446
	1. Chabíčovice	1347		122	100	106	129	120	108	117	50	96
	2. Malčice	1379		167	166	142	165	198	196	150	82	73
	3. Mirkovice	1362		165	159	159	162	160	162	135	108	154
	4. Svachova Lhotka	1347		23	25	19	15	23	22	24	12	15
	5. Zahradka	1347		77	77	86	78	83	87	85	44	34
	6. Žaltice	1315		114	132	112	127	108	113	108	72	74
26.	Mojné	.	851	525	540	491	475	450	455	466	308	288
	1. Černice	1315		172	206	177	193	183	176	169	105	92
	2. Mojnë	1315		298	268	258	237	228	235	252	180	176
	3. Záhorkovice	1339		55	66	56	45	39	44	45	23	20
27.	Netřebice	.	1336	738	774	833	893	887	862	856	654	630
	1. Dlouhá	1401		77	83	90	102	97	102	87	86	56
	2. Netřebice	1358		496	535	598	634	627	594	625	450	475
	3. Výheň	1358		165	156	145	157	163	166	144	118	99
28.	Nová Ves	.	994	685	656	634	683	686	662	636	416	467
	1. České Chalupy	1841		216	167	154	158	156	155	120	75	76
	2. Nová Ves	1379		469	489	480	525	530	507	516	341	391
29.	Omlenice	.	1379	1066	1047	924	985	1105	1061	985	455	505
	1. Blažkov	1358		63	65	77	92	98	103	81	44	32
	2. Omlenice	1358		261	311	263	294	331	311	281	137	191
	3. Omlenička	1358		259	224	224	200	190	204	226	158	163
	4. Stradov	1358		141	123	122	145	136	135	115	77	87
	5. Výnězda	1312		342	324	238	254	350	308	282	39	32
30.	Pohorská Ves	.	8127	2879	2751	2772	2770	2578	2412	2202	431	286
	1. Lužnice	1397		599	518	438	503	496	474	409	179	68
	2. Pohorská Ves	1541		792	819	1011	993	916	883	856	155	187
	3. Pohofí na Šumavě	1524		1488	1414	1323	1274	1166	1055	937	97	31
31.	Přední Výtoň	1377	7783	3673	3711	3404	3352	3376	3120	3253	417	239
32.	Přídolí	.	4001	1506	1404	1405	1435	1522	1510	1873	934	624
	1. Dubová	1371		268	243	246	234	272	262	258	25	49
	2. Práčov	1375		82	93	107	112	137	114	144	57	96
	3. Přídolí	1220		434	461	438	447	451	437	544	355	294
	4. Sedlice	1259		103	99	88	90	79	75	65	28	37
	5. Spolí	1259		207	150	166	190	208	270	498	386	53
	6. Všeměry	1557		92	81	94	85	90	77	80	8	.
	7. Zahofánky	1379		255	220	205	222	219	223	226	54	63
	8. Záluží	1389		65	57	61	55	66	52	58	21	32
33.	Přísečná	1400	626	223	267	297	274	291	286	297	242	220
34.	Rožmberk nad Vltavou	.	2481	2107	2110	1880	1719	1637	1551	1502	661	647
	1. Přízeň	1379		638	642	584	561	555	530	529	111	121
	2. Rožmberk nad Vltavou	1250		1469	1468	1296	1158	1082	1021	973	550	526
35.	Rožmitál na Šumavě	.	4288	2197	2160	2196	2165	2076	1892	1758	393	498

Poř. č. obce	Počet obyvatel				Počet domů													
	1970	1980	1991	2001	1869	1880	1890	1900	1910	1921	1930	1950	1961	1970	1980	1991	2001	
	149	135	125	121	31	32	34	34	35	35	40	42	.	34	35	39	39	
	1073	1273	1359	1374	76	80	92	91	105	116	154	175	210	199	263	332	365	
	104	84	79	70	16	16	17	17	19	19	26	29	.	28	28	31	31	
	130	99	74	75	28	33	42	42	44	45	47	51	.	34	28	34	39	
	237	236	232	241	21	23	26	31	33	34	41	54	62	57	59	81	80	
	167	138	123	110	43	45	47	47	47	47	52	56	92	48	38	47	53	
	24	5	6	9	6	6	6	6	6	6	6	6	.	5	2	3	5	
21.	584	488	475	550	76	88	89	84	81	82	85	49	39	40	39	57	72	
	461	422	411	480	24	31	29	27	27	27	31	27	39	26	28	48	54	
	123	66	64	70	52	57	60	57	54	55	54	22	.	14	11	9	18	
22.	2076	2143	2043	1970	209	222	234	239	253	277	310	198	259	225	205	220	220	
	2038	2134	2042	1966	189	200	211	214	224	245	270	169	259	218	201	217	217	
	38	9	1	4	20	22	23	25	29	32	40	29	.	7	4	3	3	
23.	1073	1027	1008	1089	617	624	609	615	624	636	636	363	233	194	189	250	285	
	148	100	95	84	96	96	94	99	98	98	98	81	.	34	29	36	40	
	82	59	48	42	66	69	68	68	67	66	64	22	.	15	11	22	19	
	84	28	8	8	79	77	77	77	81	86	85	49	24	18	10	15	20	
	123	74	56	45	63	62	61	63	64	62	64	53	65	30	23	28	31	
	475	610	683	796	122	126	126	125	131	132	137	95	110	67	79	106	126	
	142	137	108	107	103	103	97	98	99	107	103	38	34	27	33	37	44	
	19	19	10	5	40	45	44	44	42	43	43	11	.	3	4	6	4	
	.	.	.	2	48	46	42	41	42	42	42	14	1	
24.	225	166	134	113	233	250	253	254	254	256	267	222	65	44	42	42	42	
	87	95	82	63	45	34	34	32	32	32	32	39	65	15	20	20	22	
	138	71	52	50	188	216	219	222	222	224	233	183	.	29	22	22	20	
25.	406	397	342	398	93	96	89	86	95	96	101	111	96	90	98	113	126	
	77	99	81	71	16	17	13	13	14	14	16	16	.	13	15	18	14	
	57	32	14	28	22	22	24	24	28	27	28	27	16	12	10	14	21	
	157	183	179	206	22	23	19	19	21	22	22	32	80	34	43	50	52	
	5	.	.	11	4	4	4	1	3	3	4	4	.	2	.	.	4	
	37	18	16	24	11	11	10	9	10	10	11	10	.	9	7	8	10	
	73	65	52	58	18	19	19	20	19	20	20	22	.	20	23	23	25	
26.	246	272	209	199	72	75	74	71	71	77	83	82	72	69	78	83	99	
	68	50	35	35	21	21	25	24	24	26	32	28	.	24	20	21	27	
	163	207	158	152	42	45	41	40	39	43	44	48	72	41	53	55	63	
	15	15	16	12	9	9	8	7	8	8	7	6	.	4	5	7	9	
27.	473	477	431	440	109	115	124	127	130	131	158	176	165	126	135	150	157	
	28	15	4	12	18	17	17	18	17	17	16	26	.	14	8	16	15	
	359	403	393	396	63	70	80	80	84	86	109	116	165	87	105	117	122	
	86	59	34	32	28	28	27	29	29	28	33	34	.	25	22	17	20	
28.	440	440	388	392	72	74	77	90	94	97	117	121	110	105	110	122	148	
	67	67	44	45	25	21	22	25	27	25	26	24	.	18	17	19	26	
	373	373	344	347	47	53	55	65	67	72	91	97	110	87	93	103	122	
29.	452	377	349	413	183	194	178	181	199	192	199	139	115	109	97	113	127	
	22	14	10	13	11	12	13	15	16	15	15	12	.	7	6	5	10	
	103	83	68	52	53	62	57	58	60	56	54	39	115	22	21	23	23	
	174	151	158	218	36	39	38	38	39	38	46	38	.	43	39	55	55	
	74	79	67	68	26	27	28	27	28	26	27	18	.	21	18	19	24	
	79	50	46	62	57	54	42	43	56	57	57	32	.	16	13	11	15	
30.	306	294	308	323	406	409	398	405	399	398	400	103	56	54	37	48	49	
	74	-	-	3	89	85	76	77	85	86	86	38	.	14	-	-	3	
	197	294	308	320	114	125	136	138	138	140	141	28	49	29	37	38	46	
	35	-	-	-	203	199	186	190	176	172	173	37	7	11	-	10	-	
31.	336	285	287	266	448	510	512	520	524	519	544	251	42	50	53	72	82	
32.	540	514	512	552	229	231	244	248	256	256	317	351	138	111	97	110	184	
	28	11	7	7	49	48	45	48	50	52	56	49	.	6	2	3	6	
	122	97	100	90	16	18	18	18	19	19	21	26	45	11	10	12	15	
	280	366	387	426	60	60	76	77	78	77	94	102	66	67	71	81	90	
	24	9	8	5	18	19	19	19	19	18	16	15	12	6	3	3	13	
	38	19	5	6	18	17	16	19	22	25	62	95	.	9	5	4	24	
	.	.	.	3	13	13	13	12	12	13	12	11	-	
	33	7	2	9	43	44	45	43	44	40	44	39	15	8	4	6	24	
	15	5	3	6	12	12	12	12	12	12	12	14	.	4	2	1	12	
33.	202	207	191	198	27	29	30	31	33	32	44	49	48	46	53	60	63	
34.	493	388	335	333	274	294	291	291	291	288	286	247	146	120	97	147	154	
	129	142	122	123	84	89	92	93	91	90	88	62	.	25	31	32	39	
	364	246	213	210	190	205	199	198	200	198	198	185	146	95	66	115	115	
35.	447	425	363	385	351	369	370	381	369	368	372	322	105	76	71	109	78	

Poř. č. obce	Obec, část obce	Prv. pís. zmlínka	Výměra v ha	Počet obyvatel								
				1869	1880	1890	1900	1910	1921	1930	1950	1961
	1. Čerín	1278		418	408	401	380	389	387	341	38	63
	2. Hněvanov	1379		499	421	423	451	421	389	370	65	52
	3. Michnice	1259		103	92	87	82	57	79	56	64	61
	4. Rožmitál na Šumavě	1259		832	911	860	845	884	713	712	217	322
	5. Zahrádka	1281		345	328	425	407	325	324	279	9	.
36.	Soběnov	.	1251	672	745	737	725	795	740	662	421	431
	1. Přísečno	1541		48	38	32	36	33	31	23	13	11
	2. Smrhov	1358		127	139	122	110	128	124	107	62	64
	3. Soběnov	1359		497	568	583	579	634	585	532	346	356
37.	Srnín	1400	672	209	227	245	273	265	273	269	222	222
38.	Střítež	.	838	367	377	338	348	315	305	296	146	165
	1. Kaplice-nádraží
	2. Raveň	1381		58	73	44	58	50	60	76	38	84
	3. Střítež	1358		309	304	294	290	265	245	220	108	81
39.	Světlík	1258	2690	1416	1461	1395	1398	1406	1422	1523	323	273
40.	Velešín	.	1323	1551	1546	1620	1542	1452	1495	1443	1357	1842
	1. Bor	1790		69	55	62	66	58	55	48	39	43
	2. Holkov	1378		177	174	162	166	136	151	133	110	153
	3. Chodeč	1381		84	94	80	76	97	103	91	55	60
	4. Skřídla	1315		154	158	149	128	143	138	119	85	83
	5. Velešín	1266		1067	1065	1167	1106	1018	1048	1052	1068	1503
41.	Větrní	.	2768	1299	1330	1398	1841	2211	2572	3226	2462	2783
	1. Dobrné	1310		51	52	48	86	83	68	97	108	98
	2. Hašlovice	1310		117	108	108	91	133	153	165	79	97
	3. Lužná	1310		71	66	68	85	85	63	145	82	69
	4. Nahořany	1379		578	612	519	586	612	569	611	53	47
	5. Němče	1293		86	77	87	72	94	120	289	277	276
	6. Větrní	1347		220	231	372	747	1005	1379	1697	1795	2095
	7. Zátoň	1037		32	28	21	29	48	64	66	68	57
	8. Zátoňské Dvory	1376		144	156	175	145	151	156	156	-	44
42.	Věžovatá Pláně	.	479	218	254	256	268	246	214	222	132	169
	1. Dolní Pláně	1358		107	132	125	119	130	109	109	79	78
	2. Věžovatá Pláně	1366		111	122	131	149	116	105	113	53	91
43.	Vyšší Brod	.	6976	3864	4017	4047	3937	4071	4003	4601	2194	2201
	1. Dolní Drkolná	1281		502	483	506	452	468	481	497	71	42
	2. Dolní Jílovice	1277		516	555	529	499	561	515	575	342	110
	3. Herbertov	1278		194	193	189	142	151	184	193	75	75
	4. Hrudkov	1278		142	137	167	184	169	176	218	133	255
	5. Lachovice	1338		250	258	244	250	235	234	212	92	120
	6. Studánky	1278		734	775	767	722	695	666	724	211	128
	7. Těchoraz	1379		84	79	76	102	98	115	155	83	85
	8. Vyšší Brod	1259		1442	1537	1569	1586	1694	1632	2027	1187	1386
44.	Zlatá Koruna	.	881	1133	1079	1223	1151	1044	1088	1006	815	823
	1. Plešovice	1440		215	208	235	233	229	232	210	195	172
	2. Rájov	1316		292	326	356	370	323	317	254	198	199
	3. Zlatá Koruna	1263		626	545	632	548	492	539	542	422	452
45.	Zubčice	.	949	570	682	646	658	676	663	648	462	382
	1. Markvartice	1337		183	223	230	223	235	253	234	195	112
	2. Zubčice	1358		285	259	268	291	307	274	280	191	201
	3. Zubčická Lhotka	1337		102	200	148	144	134	136	134	76	69
46.	Zvíkov	1371	291	141	164	151	150	174	178	180	113	111

Poznámky

- 1.1. V tom též Hennberg, Klepná 1. díl, Neuhammer, Pohnholz, Svatá Gabriela, Svatý Vít, Viertel, domy v roce 1961 v tom též Černé Údolí, Hartunkov, Klení, Kuří, Valtěrov
- 1.2. V tom též Černé Údolí, rok 1961 až 1991 v tom též Velký Jindřichov, domy v roce 1961 viz Benešov nad Černou
- 1.3. Rok 1961 až 1991 viz Dluhoště
- 1.4. Rok 1961 až 1991 v tom též Pusté Skaliny, domy v roce 1961 viz Ličov
- 1.5. Rok 1961 až 1991 v tom též Daleké Popelice, rok 1961 v tom též Velké Skaliny, domy v roce 1961 viz Ličov
- 1.6., 1.7., 1.8., 1.11. Domy v roce 1961 viz Benešov nad Černou
- 1.9. Domy v roce 1961 v tom též Děkanšské Skaliny, Dluhoště
- 1.10. Rok 1961 až 1991 viz Děkanšské Skaliny
- 1.12. Rok 1961 viz Dluhoště
- 1.13. V tom též Malý Jindřichov, rok 1961 až 1991 viz Černé Údolí
- 2.1. Domy v roce 1961 v tom též Malče
- 2.2. Domy v roce 1961 viz Besednice
- 3.1. V tom též Velislavice
- 3.2. Domy v roce 1961 viz Slavkov
- 3.3. Domy v roce 1961 v tom též Kaliště
- 3.4. V tom též Březí, Bučí, Dětošín, Hajmín, Podolí, Skubice, Slubice, Vadkov
4. V tom též Benikovice, Bezděkov, Bílovice, Bláto, Bozdova Lhota, Břevniště, Česká Maňava, České Brzotice, Dětochov, Dolany, Goldberg, Havalda, Hoříčky, Hostínov, Chlumany, Jablonec, Javoří, Kovářovice, Květná, Květušín, Lomek, Loutka, Lštín, Míšňany, Mladoňov, Německé Brzotice, Nová Víska, Nový Špičák, Ondřejov, Osí, Otice, Podvoří, Polečnice, Polná na Šumavě, Prákěf, Račín, Rovence, Sádlno, Stará Huť, Starý Špičák,

Poř. č. obce	Počet obyvatel				Počet domů													
	1970	1980	1991	2001	1869	1880	1890	1900	1910	1921	1930	1950	1961	1970	1980	1991	2001	
	36	19	13	8	62	71	66	68	67	68	72	73	.	11	7	18	6	
	102	115	83	68	71	71	70	73	74	75	73	71	.	15	15	21	13	
	50	29	22	13	14	13	12	15	15	13	14	12	.	6	7	7	7	
	259	262	245	287	145	156	151	152	152	150	150	134	105	44	42	63	50	
	.	.	.	9	59	58	71	73	61	62	63	32	2	
36.	405	331	273	302	97	112	115	117	123	132	142	146	121	119	109	103	152	
	10	7	5	5	8	7	7	7	6	6	6	5	.	3	2	2	4	
	59	38	21	18	19	25	20	20	20	20	23	24	.	16	15	10	20	
37.	336	286	247	279	70	80	88	90	97	106	113	117	121	100	92	91	128	
38.	212	207	192	224	29	29	32	36	40	42	53	62	59	55	56	73	88	
	234	375	328	332	65	67	66	68	70	65	66	58	40	50	84	85	101	
	123	230	196	187	27	51	52	53	
	37	85	85	105	14	13	14	15	16	15	16	16	18	13	20	22	24	
	74	60	47	40	51	54	52	53	54	50	50	42	22	10	13	11	24	
39.	245	249	228	263	226	216	224	220	220	223	247	245	48	43	41	43	50	
40.	2103	2956	3509	4027	195	208	205	207	214	216	275	312	370	402	467	544	600	
	44	44	40	35	9	10	10	10	10	10	11	12	.	9	9	9	8	
	117	60	42	43	21	22	21	22	24	23	26	28	.	30	23	23	26	
	40	35	29	41	13	13	13	13	15	15	15	17	.	15	14	16	19	
	60	44	21	14	22	26	23	23	21	24	25	25	.	18	17	16	16	
41.	2968	3276	3610	3776	227	228	231	244	259	282	403	493	340	336	352	406	469	
	84	62	52	50	9	9	9	11	10	10	17	18	.	20	17	17	19	
	92	61	31	38	18	18	17	20	22	22	31	30	.	18	15	16	16	
	35	26	29	30	8	8	8	8	11	10	20	19	.	10	7	11	11	
	22	12	11	9	98	108	105	108	107	104	107	120	.	8	5	5	18	
	234	184	226	237	12	12	12	12	14	13	44	60	.	56	61	72	75	
	2394	2869	3225	3382	42	45	51	56	62	88	144	199	340	202	232	268	311	
	47	28	17	9	4	4	5	5	8	9	11	13	.	7	4	5	7	
	60	34	19	21	36	24	24	24	25	26	29	34	.	15	11	12	12	
42.	141	109	99	111	35	38	39	39	40	39	44	41	35	31	29	33	44	
	82	64	66	70	16	19	20	20	20	20	21	20	.	18	17	20	24	
	59	45	33	41	19	19	19	19	20	19	23	21	35	13	12	13	20	
43.	2356	2595	2606	2561	486	522	532	536	547	562	605	447	328	342	368	454	503	
	46	30	27	25	69	74	73	73	73	74	73	13	.	9	8	10	10	
	159	118	95	91	75	83	85	85	85	85	88	62	15	25	17	22	32	
	27	14	14	8	24	26	26	26	26	27	27	24	.	4	2	7	5	
	247	222	260	279	16	16	18	19	19	20	25	23	.	40	39	50	52	
	44	39	31	19	29	30	28	29	28	29	29	20	.	14	7	18	17	
	122	157	142	179	100	111	115	113	113	112	116	59	37	19	30	32	39	
	133	98	64	73	9	10	11	12	13	15	19	23	.	23	22	23	26	
	1578	1917	1973	1887	164	172	176	179	190	200	228	223	276	208	243	292	322	
44.	762	760	632	638	111	115	119	122	124	129	151	168	173	171	189	211	215	
	151	121	89	111	27	29	31	32	32	35	43	51	49	44	36	38	42	
	174	173	154	156	33	34	36	36	36	36	39	40	.	43	49	62	56	
	437	466	389	371	51	52	52	54	56	58	69	77	124	84	104	111	117	
45.	380	389	340	375	73	98	101	101	103	110	117	120	95	92	95	112	115	
	108	104	73	76	24	32	31	31	32	33	35	38	.	28	28	30	29	
	210	227	232	257	34	45	47	48	48	55	58	58	95	46	51	64	67	
	62	58	35	42	15	21	23	22	23	22	24	24	.	18	16	18	19	
46.	85	79	66	47	21	23	24	24	27	28	34	38	25	25	24	31	36	

- Strouhy, Svíba, Šavlova Lhota, Třebovice, Uhlíkov, Unterbiegeln, Veselí, Vítěšovice, Vítěšovičtí Uhlíři, Vlčí Jámy, Vražice, Zadní Bor
- 5.1. V tom též Kuklov, domy v roce 1961 v tom též Kovářov
- 5.2. V tom též Rohy, domy v roce 1961 viz Rojšín
- 5.4. Domy v roce 1961 viz Brloh
- 5.5. Domy v roce 1961 v tom též Janské Údolí, Rychtářov
- 5.6. Domy v roce 1961 viz Rojšín
- 6.1. V tom též Nažidla, Přibyslav, Sviníhlavy, domy v roce 1961 v tom též Skoronice
- 6.2. V tom též Ješkov, Samotný Dvory (díl), domy v roce 1961 viz Bujanov
- 6.3. V tom též Pšenice, domy v roce 1961 viz Zdíky
- 6.4. Domy v roce 1961 v tom též Suchdol
- 7.1. V tom též Jestřebí, Radslav, domy v roce 1961 viz Černá v Pošumaví
- 7.2. V tom též Slavkovice, domy v roce 1961 v tom též Bližná, Dolní Vltavice, Mokrá, Muckov, Plánička

- 7.3. V tom též Koží Stráň, Kyselov, domy v roce 1961 viz Černá v Pošumaví
- 7.4. V tom též Hubenov, domy v roce 1961 viz Černá v Pošumaví
- 7.5. V tom též Bednáře, Hostínova Lhota, Kramolín, Rybáře, domy v roce 1961 viz Černá v Pošumaví
- 7.6. V tom též Jámy, Nová Lhota, domy v roce 1961 viz Černá v Pošumaví
- 8.2. V tom též Předměstí Schmelzhütte, Předměstí Svätý Duch, obyvatelstvo v roce 1921, rok 1950 až 1961 viz Vnitřní Město
- 8.3. V tom též Předměstí Spitzenberg, obyvatelstvo v roce 1921, rok 1950 až 1961 viz Vnitřní Město
- 8.4. Rok 1869 až 1961 viz Vnitřní Město
- 8.5. Rok 1869 až 1950 viz Staré Dobrkovice
- 8.6. Rok 1869 až 1950 viz Spolí, domy v roce 1961 viz Vnitřní Město
- 8.7. Obyvatelstvo v roce 1921, rok 1950 až 1961 viz Vnitřní Město

- 8.8., 8.10. Domy v roce 1961 viz Vnitřní Město
- 8.9. Rok 1869 až 1961 v tom též Nádražní Předměstí, obyvatelstvo v roce 1921, rok 1950 až 1961 v tom též Horní Brána, Latrán, Plešivec, domy v roce 1961 v tom též Nové Spolí, Slupenec, Vyšný
- 9.1. V tom též Mikoly, Mladoňov, Obecni, rok 1921 až 2001 v tom též Drochy 1. díl, domy v roce 1961 viz Rychnov nad Malší
- 9.3. V tom též Babí, Bludov, Dolní Steindörfel, Klopanov, Lipoltov, Sejfy, Zbraslav, domy v roce 1950 až 1961 viz Rybník
- 9.4. Domy v roce 1950 až 1961 v tom též Jenín, Trojany
- 9.5. V tom též Štědrkov, domy v roce 1961 v tom též Budákov, Všeměřice
- 9.6. V tom též Cetviny, Lhota, Mikulov
- 9.7. V tom též Dolní Kaliště, Horní Kaliště, Morašov, Přibyslavov, Sosnice, Svitanov, Žibřidov, domy v roce 1950 až 1961 viz Rybník
- 9.8. V tom též Benčice, Drochov, rok 1869 až 1910 v tom též Drochy 1. díl, domy v roce 1961 viz Rychnov nad Malší
- 10.1., 10.7. Domy v roce 1961 viz Záluží
- 10.2., 10.4., 10.5., 10.6. Domy v roce 1961 viz Dolní Třebonín
- 10.3. Domy v roce 1961 v tom též Dolní Svince, Horní Svince, Horní Třebonín, Prostřední Svince
- 10.8. Domy v roce 1961 v tom též Čertyně, Štěkře
- 11.1., 11.3. Domy v roce 1961 viz Frymburk
- 11.2. V tom též Hrdoňov, Hrušnice, Loisl-Reith t. Loisl-Gereuth, Moravice, Mýtinka, Náhlov, Posudov, Svatonina Lhota, Vřesná, domy v roce 1961 v tom též Blatná, Kovářov, Milná
- 11.4. V tom též Bobovec, domy v roce 1961 viz Frymburk
- 12.1. Domy v roce 1961 v tom též Krasetín, Třísov
- 12.2., 12.3. Domy v roce 1961 viz Holubov
- 13.1. Domy v roce 1961 viz Horní Dvořiště
- 13.2. Domy v roce 1961 v tom též Český Heršlák
- 14.1. V tom též Další Lhota, Dolní Borková, Horní Borková, Huťský Dvůr, Josefův Důl, Přední Zvonková, Stögenwald, domy v roce 1961 viz Horní Planá
- 14.2., 14.5., 14.6., 14.8. Domy v roce 1961 viz Horní Planá
- 14.3. V tom též Jelm, Jenišov, domy v roce 1961 v tom též Bližší Lhota, Hodňov, Hůrka, Olšina, Žlábek
- 14.4. Domy v roce 1961 viz Pernek
- 14.7. V tom též Maňava, Pihlov, domy v roce 1961 v tom též Hory
- 15.1. Domy v roce 1961 v tom též Mýto
- 15.2. V tom též Jankov, Skalné, Záhliní, domy v roce 1961 viz Hořice na Šumavě
- 15.3. V tom též Stěžerov, domy v roce 1961 viz Skláře
- 15.4. V tom též Drslavice, domy v roce 1961 v tom též Provodice
- 15.5. V tom též Cipín, Klení, Kondratice, Mýtina, Tatry, Těchlov, Vojslavy, Žestov
- 16.1. Domy v roce 1961 v tom též Krnín
- 16.2. Domy v roce 1961 viz Chlumeč
- 17.1. V tom též Borovští Uhlíři, Zrcadlová Huť, domy v roce 1961 viz Chvalšiny
- 17.3. Domy v roce 1961 viz Chvalšiny
- 17.4. V tom též Střemily, domy v roce 1961 v tom též Borová, Hejdlav
- 18.1. Domy v roce 1961 v tom též Kladné, Křenov, Lazec, Novosedly, Přelšice, Staré Dobrkovice
- 18.3. V tom též Záhorkov, domy v roce 1961 viz Kájov
- 18.4., 18.5., 18.7., 18.8. Domy v roce 1961 viz Kájov
- 18.9. Rok 1869 až 1950 v tom též Nové Dobrkovice, domy v roce 1961 viz Kájov
- 19.1. Domy v roce 1961 v tom též Hradiště
- 19.2., 19.6. Domy v roce 1961 viz Mostky
- 19.3. Domy v roce 1961 viz Blansko
- 19.4. V tom též Jermaly, Rožnov
- 19.7. Domy v roce 1961 v tom též Dobečov, Květoňov
- 19.8. Domy v roce 1961 v tom též Rozpoutí
- 19.10. Domy v roce 1961 viz Pořešín
- 20.1. Domy v roce 1961 viz Mřič
- 20.2. Domy v roce 1961 v tom též Lhotka, Loučej
- 20.3. Domy v roce 1961 viz Křemže
- 20.4., 20.10. Domy v roce 1961 viz Stupná
- 20.5. Domy v roce 1961 v tom též Chlumeček
- 20.6., 20.7. Domy v roce 1961 viz Chlum
- 20.8. Domy v roce 1961 v tom též Bohouškovice
- 20.9. Domy v roce 1961 v tom též Chmelná, Vinná
- 21.1. V tom též Kobylnice, domy v roce 1961 v tom též Slupečná
- 21.2. V tom též Březovice, Dobrá Voda, Kramolín, Plískov, Studená, domy v roce 1961 viz Lipno nad Vltavou
- 22.1. V tom též Adámky, Dobřín, Dvorečná, Frantoly, Hodoň, Hundsruck, Kaplice, Krásná Pole, Lhota, Lipová, Loučovice 1. díl, Loučovice 2. díl, Martínkov, Mnichovice, Mühldorf, Stern, domy v roce 1961 v tom též Nové Domky
- 22.2. Domy v roce 1961 viz Loučovice
- 23.1. V tom Ludvické Hory, domy v roce 1961 viz Malonty
- 23.2. Domy v roce 1961 viz Jaroměř
- 23.3. V tom též Nižší Hodonice
- 23.4. Domy v roce 1961 v tom též Bukovsko
- 23.5. Domy v roce 1961 v tom též Bělá, Radčice
- 23.6. V tom též Veliška
- 23.7. V tom též Ludvické Hory 1. díl, rok 1961 až 1991 v tom též Rapotice, domy v roce 1961 viz Malonty
- 23.8. V tom též Jednoty, Uhlíště, rok 1961 až 1991 viz Radčice
- 24.1. Domy v roce 1961 v tom též Ostrov
- 24.2. V tom též Běleň, Boršov, Branná, Dolní Dlouhá, Dolní Okolí,

- Hodslav 1. díl, Horní Dlouhá, Horní Okolí, Chvalín, Kühberg, Lhotka, Rejty, Šaflářov, Větrná, Vojtín, Všimary, Zábrání, domy v roce 1961 viz Malšín
- 25.1. Domy v roce 1961 viz Mirkovice, rok 1980 až 1991 v tom též Svachova Lhotka
- 25.3. Domy v roce 1961 v tom též Chabičovice, Svachova Lhotka, Zahrádka, Žaltice
- 25.4. Domy v roce 1961 viz Mirkovice, rok 1980 až 1991 viz Chabičovice
- 25.5., 25.6. Domy v roce 1961 viz Mirkovice
- 26.1., 26.3. Domy v roce 1961 viz Mojně
- 26.2. Domy v roce 1961 v tom též Černice, Záhorkovice
- 27.1., 27.3. Domy v roce 1961 viz Netřebice
- 27.2. Rok 1869 až 1961 v tom též Kaplice-nádraží, domy v roce 1961 v tom též Dlouhá, Výheň
- 28.1. Rok 1869 až 1961 v tom též České Chalupy 2. díl, domy v roce 1961 viz Nová Ves
- 28.2. Rok 1970 až 2001 v tom též České Chalupy 2. díl, domy v roce 1961 v tom též České Chalupy
- 29.1. V tom též Milíkov, domy v roce 1961 viz Omlenice
- 29.2. V tom též Horšov, Střelcův Dvůr, domy v roce 1961 v tom též Blažkov, Omlenička, Stradov, Vyněžda
- 29.3. Domy v roce 1961 viz Omlenice
- 29.4. V tom Malý Stradov, Velký Stradov, v tom též Podolí, domy v roce 1961 viz Omlenice
- 29.5. V tom též Bočkov, Chudějov, Michničky, Šajba, Vracov, domy v roce 1961 viz Omlenice
- 30.1. V tom též Černé Údolí, Jitronice, Klepná 2. díl, Polžov, domy v roce 1961 viz Pohorská Ves
- 30.2. V tom též Dolní Příbraní, Horní Příbraní, Janova Ves, Leopoldov, Pivonice, domy v roce 1961 v tom též Lužnice
- 30.3. V tom též Janovy Hutě, Jiřice, Pavlina, Skleněné Hutě, Stříbrné Hutě
31. V tom též Dolní Markschatl, Horní Markschatl, Horní Uřeš, Jasánky, Kaplické Chalupy, Linda, Linské Chalupy, Muckenschlag, Multerberg, Multerberger Waldhäuser, Otov, Pasečná, Pernek, Předmostí, Rožnov, Růžový Vrch, Rychněvek, Svatý Tomáš, Zadní Výtoň
- 32.1. V tom též Lověšice, Lověšické Rovné, rok 1961 až 1991 v tom též Všeměry, domy v roce 1961 viz Práčov
- 32.2. V tom též Zátés, domy v roce 1961 v tom též Dubová, Spolí, Záluží
- 32.3. V tom též Machovice
- 32.5. Rok 1869 až 1950 v tom též Nové Spolí, domy v roce 1961 viz Práčov
- 32.6. Rok 1961 až 1991 viz Dubová
- 32.7. V tom též Osek
- 32.8. Domy v roce 1961 viz Práčov
33. V tom též Býhlavka
- 34.1. V tom též Hlásná, Horní Jílovce, Hořipná, Jiříčkov, Machnatec, Poustevná, Velence, Závratná, Žumberk, domy v roce 1961 viz Rožmberk nad Vltavou
- 34.2. V tom též Latron, Židovské Město, domy v roce 1961 v tom též Přízeř
- 35.1. V tom též Jistebník, Močerady, Skupečné, rok 1961 až 1991 v tom též Zahrádka, domy v roce 1961 viz Rožmitál na Šumavě
- 35.2. V tom též Havlov, Sedlíkov, Třešňovice, domy v roce 1961 viz Rožmitál na Šumavě
- 35.3. Domy v roce 1961 viz Rožmitál na Šumavě
- 35.4. V tom též Hora, Koryta, Kvasov, domy v roce 1961 v tom též Čeřín, Hněvanov, Michnice
- 35.5. V tom též Nebřehov, Oppach, Rojov, Vyšší Hodonice, rok 1961 až 1991 viz Čeřín
- 36.1., 36.2. Domy v roce 1961 viz Soběnov
- 36.3. Domy v roce 1961 v tom též Přisečno, Smrhov
- 38.1. Rok 1869 až 1961 viz Netřebice
- 38.3. V tom též Boly, Chuchelec, Malý Chuchelec, Osovsky
39. V tom též Bedřichov, Čemíkov, Dvořetín, Kozlův Vrch, Malé Strážné, Pasovary, Svánkov, Velké Strážné, Vysoká
- 40.1., 40.2., 40.3., 40.4. Domy v roce 1961 viz Velešín
- 40.5. Domy v roce 1961 v tom též Bor, Holkov, Chodeč, Skřidla
- 41.1., 41.2., 41.3., 41.5., 41.7., 41.8. Domy v roce 1961 viz Větrná
- 41.4. V tom též Dolní Světlá, Horní Světlá, Lštín, Tisovka, Záhoří, domy v roce 1961 viz Větrná
- 41.6. Domy v roce 1961 v tom též Dobrné, Hašlovice, Lužná, Nahořany, Němče, Zatoň, Zatoňské Dvory
- 42.1. V tom též Buchtice, domy v roce 1961 viz Věžovatá Pláně
- 42.2. V tom též Horní Pláně, domy v roce 1961 v tom též Dolní Pláně
- 43.1. V tom též Horní Drkolná, Konrátov, Mlýnec, Radvanov, Svatomírov, domy v roce 1961 viz Vyšší Brod
- 43.2. V tom též Bolechy, Hodslav 2. díl, Hradový, Kleštín 2. díl, Kyselov, Lopatné, Valkounov
- 43.3., 43.4., 43.7. Domy v roce 1961 viz Vyšší Brod
- 43.5. V tom též Dolní Přisahov, Horní Přisahov, Kleštín 1. díl, domy v roce 1961 viz Vyšší Brod
- 43.6. V tom též Boršíkov, Bystrá, Čížkrajice pod Chobolkou, Kamenná, Petřejov, Valdov
- 43.8. V tom též Pošlák, domy v roce 1961 v tom též Dolní Drkolná, Herbertov, Hrudkov, Lachovice, Těchoraz
- 44.2. Domy v roce 1961 viz Zlatá Koruna
- 44.3. Domy v roce 1961 v tom též Rájov
- 45.1., 45.3. Domy v roce 1961 viz Zubčice
- 45.2. Domy v roce 1961 v tom též Markvartice, Zubčická Lhotka

Poř. č. obce	Obec, část obce	Prv. pís. zmínka	Výměra v ha	Počet obyvatel								
				1869	1880	1890	1900	1910	1921	1930	1950	1961
	Okres celkem		194377	128421	131613	130159	132306	132780	125161	119639	91994	91494
1.	Báňovice	1327	479	178	186	185	184	188	170	195	141	142
2.	Bednárec	1377	779	376	383	370	383	344	332	306	215	239
3.	Bednářeček	1499	694	362	364	374	428	503	507	434	350	332
4.	Blažejov	.	1987	1206	1060	971	891	868	922	843	593	516
	1. Blažejov	1369	.	253	211	230	218	202	221	224	154	150
	2. Dvoreček	1633	.	142	141	110	110	98	119	109	84	56
	3. Malý Ratmírov	1654	.	152	112	107	96	107	102	87	64	57
	4. Mutyněves	1654	.	186	173	152	152	122	153	134	70	77
	5. Oldřiš	1560	.	473	423	372	315	339	327	289	221	176
5.	Bořetín	1404	587	315	350	354	305	309	320	273	200	186
6.	Březina	1294	952	647	637	604	607	623	544	449	353	318
7.	Budeč	.	512	482	471	484	495	438	408	399	306	334
	1. Borová	1786	.	127	99	104	117	103	93	82	68	74
	2. Budeč	1251	.	355	372	380	378	335	315	317	238	260
8.	Budíškovice	.	2304	1085	1070	1043	1079	1052	1031	1013	936	1137
	1. Budíškovice	1353	.	489	463	490	488	463	459	412	451	677
	2. Manešovice	1365	.	103	101	114	100	103	103	94	82	81
	3. Ostojkovice	1327	.	311	316	283	316	301	294	307	230	229
	4. Vesce	1356	.	182	190	156	175	185	175	200	173	150
9.	Cep	1404	3547	495	497	506	464	518	517	448	328	308
10.	Cizkrajov	.	2587	1166	1142	1104	1090	1022	1033	1033	761	769
	1. Cizkrajov	1301	.	351	353	347	319	331	335	342	266	260
	2. Dolní Bolíkov	1358	.	364	396	345	339	285	308	271	231	223
	3. Holešice	1385	.	188	162	156	151	151	164	186	107	119
	4. Mutná	1651	.	263	231	256	281	255	226	234	157	167
11.	Červený Hrádek	1233	679	398	415	424	402	400	419	390	311	335
12.	České Velenice	1387	1209	1026	1930	2514	4097	5713	4750	4863	2705	2892
13.	Český Rudolec	.	4923	2735	2661	2542	2463	2274	2217	2074	1248	1363
	1. Český Rudolec	1343	.	609	580	587	519	524	488	506	405	485
	2. Horní Radíkov	1459	.	157	123	126	121	120	129	125	57	61
	3. Lipnice	1358	.	192	218	218	244	201	195	167	111	121
	4. Markvarec	1353	.	365	405	350	337	287	316	320	182	177
	5. Matějovec	1399	.	554	549	524	504	452	445	380	181	216
	6. Nová Ves	1745	.	95	112	117	107	87	102	85	61	64
	7. Nový Svět	1750	.	120	116	107	110	116	95	82	39	30
	8. Radíkov	1358	.	244	239	244	253	227	223	204	101	108
	9. Rožnov	1720	.	175	110	75	64	56	51	43	26	8
	10. Stojecín	1368	.	224	209	194	204	204	173	162	85	93
14.	Čiměř	.	4571	2623	2658	2505	2418	2226	2066	1982	1372	1006
	1. Bílá	1487	.	162	164	140	118	125	128	132	92	60
	2. Čiměř	1359	.	740	708	655	653	555	516	531	572	381
	3. Dobrá Voda	1381	.	485	503	472	495	424	376	349	133	86
	4. Lhota	1487	.	249	286	241	230	210	205	176	109	84
	5. Nová Ves	1804	.	292	285	287	252	254	240	228	137	143
	6. Potočná	1364	.	276	272	266	271	263	213	208	136	121
	7. Sedlo	1652	.	419	440	444	399	395	388	358	193	131
15.	Čluněk	.	2496	1917	1852	1672	1641	1489	1334	1266	643	580
	1. Čluněk	1542	.	709	675	605	586	539	495	446	228	241
	2. Kunějov	1487	.	684	669	592	558	478	427	414	205	139
	3. Lomy	1288	.	524	508	475	497	472	412	406	210	200
16.	Dačice	.	6709	4656	4866	5002	5253	5232	5086	4743	5015	5080
	1. Bílkov	1253	.	355	400	416	439	398	438	371	317	336
	2. Borek	1356	.	137	149	163	131	119	133	125	92	115
	3. Dačice I	1183	.	1188	2497	2629	1446	1398	2674	1428	3329	3292
	4. Dačice II	.	.	244	.	.	346	414	.	338	.	.
	5. Dačice III	.	.	372	.	.	355	368	.	304	.	.
	6. Dačice IV	.	.	560	.	.	655	670	.	477	.	.
	7. Dačice V
	8. Dolní Němčice	1366	.	352	360	388	405	392	339	336	271	302
	9. Hostkovice	1399	.	202	216	206	204	189	214	190	121	97
	10. Hradištko	1349	.	104	123	113	126	114	107	96	79	96
	11. Chlumec	1360	.	180	163	169	189	169	175	178	123	145
	12. Lipolec	1399	.	363	371	318	303	335	326	313	242	238
	13. Malý Pěčín	1415	.	174	166	179	208	226	224	194	139	164
	14. Prostřední Vydří	1366	.	140	136	135	159	135	132	127	75	74
	15. Toužín	1399	.	111	100	105	100	103	95	83	61	70

Poř. č. obce	Počet obyvatel				Počet domů													
	1970	1980	1991	2001	1869	1880	1890	1900	1910	1921	1930	1950	1961	1970	1980	1991	2001	
	89521	93657	93048	92887	17124	17973	18027	18211	19065	19642	21791	22266	20082	19838	19691	24058	25566	
1.	130	115	112	110	32	33	34	35	36	36	36	35	31	28	29	35	32	
2.	196	142	124	102	46	49	50	52	51	54	61	62	59	54	52	58	65	
3.	290	209	183	181	46	48	48	50	57	71	84	107	96	93	84	107	109	
4.	435	333	292	295	173	172	156	153	153	158	160	138	119	111	92	115	140	
	161	164	163	169	38	38	33	34	35	38	39	36	38	33	37	42	48	
	43	29	17	11	24	24	20	20	21	21	20	18	12	14	11	12	15	
	26	13	8	8	21	21	21	18	17	18	18	16	9	9	4	10	15	
	53	25	16	21	26	26	24	24	22	23	23	19	17	16	11	16	19	
	152	102	88	86	64	63	58	57	58	58	60	49	43	39	29	35	43	
5.	165	128	97	87	42	42	43	44	47	47	51	53	46	46	36	46	47	
6.	279	232	183	159	96	99	99	96	94	94	91	90	80	74	69	81	87	
7.	288	255	232	231	70	72	73	75	75	75	87	97	89	87	77	97	104	
	59	44	44	29	23	22	23	23	23	23	22	22	17	17	13	22	21	
	229	211	188	202	47	50	50	52	52	52	65	75	72	70	64	75	83	
8.	1022	942	834	814	174	171	175	176	181	181	196	213	206	200	196	217	228	
	618	587	517	498	76	71	76	76	79	79	81	95	100	100	101	112	118	
	73	59	49	47	19	19	17	16	17	17	17	18	18	18	17	18	19	
	206	199	172	170	51	51	52	54	55	55	60	59	49	47	46	53	54	
	125	97	96	99	28	30	30	30	30	30	38	41	39	35	32	34	37	
9.	259	194	184	178	62	67	69	74	83	83	89	93	85	81	67	89	94	
10.	698	592	582	578	253	235	230	230	228	224	234	229	182	174	159	203	210	
	268	236	301	317	71	72	67	68	67	68	78	75	63	61	59	81	83	
	173	130	96	90	87	79	79	77	75	74	71	73	52	52	45	56	58	
	129	122	92	80	39	33	32	32	32	32	32	31	27	27	24	27	28	
	128	104	93	91	56	51	52	53	54	50	53	50	40	34	31	39	41	
11.	294	241	220	223	61	67	70	78	79	82	79	85	75	66	70	90	92	
12.	3008	3177	3605	3523	122	150	191	245	362	340	431	417	385	407	401	464	481	
13.	1150	1106	1018	1010	439	455	455	448	451	446	440	393	320	267	264	382	448	
	479	607	668	682	89	105	105	103	103	103	102	101	97	89	118	138	154	
	36	18	11	10	28	28	28	26	26	25	26	24	13	13	7	20	25	
	91	70	54	37	32	31	31	31	30	30	35	38	23	23	19	32	37	
	194	158	124	128	62	63	63	62	62	62	59	62	59	48	42	49	54	
	148	133	81	78	96	99	98	99	100	97	94	71	53	38	33	54	69	
	37	18	19	11	20	20	20	20	20	20	18	15	11	11	8	17	18	
	21	12	7	10	20	20	22	21	22	22	20	20	7	7	5	18	22	
	82	60	36	25	40	42	44	43	44	44	45	32	38	20	20	29	33	
	12	-	-	-	16	8	6	6	7	6	5	4	4	3	-	8	7	
	50	30	18	29	36	39	38	37	37	37	36	26	15	15	12	17	29	
14.	896	821	665	652	371	390	404	389	398	399	404	323	252	233	209	282	286	
	44	30	15	12	26	26	26	24	25	25	23	21	16	14	12	18	20	
	350	373	361	403	104	106	109	105	106	109	108	93	84	81	75	108	107	
	73	46	41	37	68	75	76	74	71	71	73	37	20	19	16	21	23	
	83	77	57	51	27	28	38	30	36	35	41	28	19	20	19	22	23	
	103	80	58	40	39	39	41	41	41	41	42	41	33	29	28	38	38	
	98	70	40	28	40	41	41	42	44	45	46	38	39	29	21	28	28	
	145	145	93	81	67	75	73	73	75	73	71	65	41	41	38	47	47	
15.	500	455	441	457	243	254	256	254	255	251	247	180	126	118	114	138	149	
	204	201	219	251	92	93	92	91	93	96	89	57	49	47	44	57	65	
	116	96	75	51	78	87	91	90	87	79	79	57	32	27	29	36	33	
	180	158	147	155	73	74	73	73	75	76	79	66	45	44	41	45	51	
16.	6149	7394	7970	7937	794	776	778	786	814	849	941	1118	1097	1169	1338	1604	1660	
	314	300	390	407	65	65	67	70	71	73	81	85	86	82	82	99	106	
	110	103	108	106	21	22	21	21	21	21	23	23	24	24	26	28	30	
	1055	842	714	725	165	349	354	154	164	179	221	659	665	158	138	138	143	
	384	352	321	313	44	.	.	59	62	66	77	.	.	89	79	86	85	
	615	1008	988	981	68	.	.	59	62	67	74	.	.	156	254	280	291	
	396	388	369	380	98	.	.	92	102	111	115	.	.	118	113	124	126	
	2007	3259	3912	3781	235	351	488	509	
	273	296	350	359	59	60	62	64	63	63	73	79	72	71	75	97	99	
	118	90	62	73	44	41	42	41	41	41	40	37	25	28	25	33	31	
	82	68	74	77	20	21	21	20	20	20	20	19	19	18	17	20	21	
	131	120	116	138	32	31	29	29	29	29	30	31	32	29	28	31	34	
	204	183	192	203	79	85	85	78	75	75	79	72	63	55	51	62	67	
	196	161	155	153	28	30	27	29	30	30	29	34	33	33	33	39	36	
	69	46	51	50	24	24	22	22	22	22	25	24	25	25	19	20	21	
	73	50	44	47	19	19	19	19	19	19	19	18	17	17	15	18	19	

Poř. č. obce	Obec, část obce	Prv. pís. zmlínka	Výměra v ha	Počet obyvatel								
				1869	1880	1890	1900	1910	1921	1930	1950	1961
	16. Velký Pěčín	1356		174	185	181	187	202	229	183	166	151
17.	Dešná	.	3769	1423	1453	1423	1393	1381	1557	1529	1140	1193
	1. Bělčovice	1353		179	191	191	179	160	180	167	121	129
	2. Dančovice	1529		139	173	152	144	162	204	183	152	159
	3. Dešná	1320		366	356	385	395	389	428	454	372	334
	4. Hluboká	1312		177	151	134	133	127	138	146	102	152
	5. Chvalkovice	1353		229	233	215	215	208	239	215	141	117
	6. Plačovice	1353		46	70	68	63	79	71	60	51	80
	7. Rancířov	1257		287	279	278	264	256	297	304	201	222
18.	Deštná	.	1270	1653	1620	1550	1476	1393	1321	1245	967	955
	1. Deštná	1294		1527	1490	1431	1309	1246	1185	1130	858	854
	2. Lipovka	1842		126	130	119	167	147	136	115	109	101
19.	Divčí Kopy	1267	273	158	216	258	280	279	259	212	150	160
20.	Dobrohošť	1399	338	78	79	79	81	72	83	88	44	59
21.	Dolní Pěna	1359	529	409	390	334	298	301	299	279	240	182
22.	Dolní Žďár	.	684	514	462	446	426	395	391	382	291	277
	1. Dolní Žďár	1411		317	271	247	245	251	232	204	161	153
	2. Horní Lhota	1340		197	191	199	181	144	159	178	130	124
23.	Domanín	1367	1241	372	351	319	351	382	343	367	282	291
24.	Doňov	1397	513	239	251	245	210	210	208	192	140	138
25.	Drunče	.	411	195	201	187	202	203	188	181	139	150
	1. Annovice	1842		62	58	70	74	64	58	50	54	55
	2. Drunče	1267		133	143	117	128	139	130	131	85	95
26.	Dunajovice	1376	818	387	395	392	408	409	435	385	266	252
27.	Dvory nad Lužnicí	1780	1564	631	614	598	676	615	592	544	459	438
28.	Frahelž	1549	299	286	272	291	271	282	320	284	293	257
29.	Hadravova Rosička	1549	270	142	141	147	139	142	130	108	91	90
30.	Halámky	1783	690	373	417	449	499	505	469	386	286	307
31.	Hamr	1614	1194	581	567	528	600	573	535	543	403	349
32.	Hatín	.	2989	499	527	543	584	608	639	574	433	410
	1. Hatín	1384		214	230	234	247	280	263	251	212	196
	2. Jemčina	1384		115	134	118	149	168	212	163	107	95
	3. Stajka	1384		170	163	191	188	160	164	160	114	119
33.	Heřmaneč	1350	509	240	237	238	231	224	222	202	154	136
34.	Horní Meziříčko	1361	439	178	173	209	210	220	210	179	165	163
35.	Horní Němčice	1368	415	250	259	291	247	289	274	234	191	168
36.	Horní Pěna	.	1482	1034	997	941	848	836	782	720	614	608
	1. Horní Pěna	1359		524	533	485	457	461	425	409	383	407
	2. Malíkov nad Nežárkou	1654		510	464	456	391	375	357	311	231	201
37.	Horní Radouň	.	1535	1245	1193	1175	1123	1093	1018	873	592	580
	1. Bukovka	1842		104	98	97	103	86	73	64	38	42
	2. Horní Radouň	1487		581	562	593	565	582	547	469	359	353
	3. Nový Bozděchov	1842		251	212	186	162	168	153	134	80	61
	4. Starý Bozděchov	1395		309	321	299	293	257	245	206	115	124
38.	Horní Skvrýchov	1384	363	150	143	132	121	127	141	150	104	79
39.	Horní Slatina	1278	582	305	316	291	301	306	289	294	244	225
40.	Hospřiz	.	860	504	431	466	389	367	375	379	276	257
	1. Hospřiz	1654		301	254	299	250	232	223	228	165	145
	2. Hrutkov	1485		203	177	167	139	135	152	151	111	112
41.	Hrachoviště	1366	490	290	267	294	310	303	283	258	184	174
42.	Hříšice	.	1168	442	456	436	442	434	447	401	330	343
	1. Hříšice	1353		276	292	272	275	275	273	264	215	220
	2. Jersice	1585		166	164	164	167	159	174	137	115	123
43.	Chlum u Třeboně	.	4737	2878	3141	3123	3541	2959	2899	3087	2266	2298
	1. Chlum u Třeboně	1399		1609	1789	1739	2051	1567	1637	1805	1347	1428
	2. Lutová	1349		380	365	358	426	418	397	407	266	247
	3. Mirochov	1489		287	325	341	337	322	293	303	220	231
	4. Žiteč	1387		602	662	685	727	652	572	572	433	392
44.	Jarošov nad Nežárkou	.	2778	1335	1359	1323	1356	1412	1438	1397	1092	1061
	1. Hostějoves	1654		83	84	86	108	89	85	89	80	68
	2. Jarošov nad Nežárkou	1340		542	517	496	524	570	607	630	551	524
	3. Kruplov	1654		47	34	40	35	33	51	37	22	16
	4. Lovětín	1403		247	251	259	248	236	246	232	164	168
	5. Matějovec	1459		67	55	58	62	68	65	62	44	42
	6. Nekrasín	1654		97	116	99	104	107	89	83	66	64
	7. Pejdlova Rosička	1654		66	71	71	60	61	58	50	14	30
	8. Zdešov	1485		186	231	214	215	248	237	214	151	149
45.	Jilem	1358	454	267	283	259	256	256	250	248	188	201

Poř. č. obce	Počet obyvatel				Počet domů													
	1970	1980	1991	2001	1869	1880	1890	1900	1910	1921	1930	1950	1961	1970	1980	1991	2001	
17.	122	128	124	144	28	29	29	29	33	33	35	37	36	31	32	41	42	
	1075	894	716	705	285	290	287	293	283	286	290	276	223	215	213	218	239	
	115	81	59	39	37	38	37	36	36	36	36	30	26	20	22	24	25	
	134	94	71	71	34	35	33	32	33	33	33	35	30	30	26	30	32	
	283	250	281	310	84	84	78	84	78	79	86	86	68	64	65	67	84	
	117	98	61	50	27	27	28	28	28	28	27	25	20	18	21	14	14	
	125	91	71	66	41	43	44	41	42	44	43	43	31	36	27	40	39	
	62	56	45	33	10	10	10	15	10	10	10	10	9	9	10	9	10	
	239	224	128	136	52	53	57	57	56	56	55	47	39	38	42	34	35	
18.	800	685	649	664	258	264	261	259	261	257	264	272	254	231	220	284	305	
	707	605	592	629	231	235	232	232	234	231	238	246	228	206	195	260	278	
	93	80	57	35	27	29	29	27	27	26	26	26	26	25	25	24	27	
19.	111	79	59	61	20	29	33	37	40	40	42	45	38	38	32	39	41	
20.	53	40	46	44	14	14	14	14	14	14	14	15	13	12	13	12	15	
21.	135	98	78	113	65	65	66	50	50	50	51	51	45	40	34	38	50	
22.	182	151	108	109	70	71	65	65	67	67	74	67	60	56	48	66	66	
	105	79	58	62	39	39	34	36	38	38	44	38	32	30	25	35	35	
	77	72	50	47	31	32	31	29	29	29	30	29	28	26	23	31	31	
23.	288	272	316	303	55	58	58	58	59	59	70	73	72	71	64	88	96	
24.	125	104	86	90	31	35	34	36	36	36	36	39	35	32	29	37	39	
25.	133	97	67	60	29	30	30	33	34	39	39	38	36	36	34	38	41	
	51	24	15	14	10	10	10	12	12	12	12	12	13	13	11	11	12	
	82	73	52	46	19	20	20	21	22	27	27	26	23	23	23	27	29	
26.	227	172	206	187	67	68	70	71	73	72	73	74	70	63	52	76	87	
27.	388	354	349	327	69	76	82	84	96	96	100	112	108	107	109	136	147	
28.	241	202	169	148	31	43	44	46	48	49	61	65	63	63	67	78	78	
29.	86	69	54	62	18	18	17	17	17	17	17	19	18	17	15	19	20	
30.	271	252	202	168	42	49	49	54	59	59	60	64	63	69	70	79	89	
31.	336	339	347	373	66	70	65	68	79	82	94	114	100	108	106	133	140	
32.	374	287	235	209	58	61	64	68	77	81	97	104	96	89	77	100	105	
	162	140	121	124	25	27	30	30	38	40	47	51	51	44	38	48	57	
	105	72	56	35	11	12	11	12	12	14	17	18	14	14	15	17	14	
	107	75	58	50	22	22	23	26	27	27	33	35	31	31	24	35	34	
33.	118	93	96	79	36	39	39	39	40	40	41	43	39	28	25	39	41	
34.	142	134	138	110	27	27	28	28	31	32	33	38	35	32	29	36	40	
35.	157	107	95	94	43	44	42	43	42	42	43	44	43	41	35	42	44	
36.	534	508	456	474	169	173	163	144	145	145	154	144	125	122	117	139	179	
	375	406	372	403	84	87	88	81	81	82	86	89	78	78	83	102	128	
	159	102	84	71	85	86	75	63	64	63	68	55	47	44	34	37	51	
37.	474	401	298	256	173	182	185	189	190	189	192	187	164	155	142	186	190	
	27	22	8	10	18	18	18	17	17	17	16	13	8	8	7	12	12	
	303	273	221	196	78	86	88	92	93	94	99	102	103	94	94	113	115	
	48	21	11	4	30	30	30	30	30	29	29	28	21	21	13	20	20	
	96	85	58	46	47	48	49	50	50	49	48	44	32	32	28	41	43	
38.	89	82	77	84	17	17	18	19	18	18	28	33	20	25	24	27	32	
39.	200	187	178	144	49	50	53	53	54	54	60	66	61	58	53	65	64	
40.	279	291	346	368	78	83	83	76	73	68	71	65	60	56	52	86	97	
	193	250	324	335	42	46	45	44	42	39	41	37	36	34	37	62	71	
	86	41	22	33	36	37	38	32	31	29	30	28	24	22	15	24	26	
41.	143	122	92	78	41	44	45	49	48	49	50	51	48	44	38	48	53	
42.	328	324	307	335	71	74	72	71	74	75	75	79	78	77	90	96	100	
	220	213	248	281	48	49	47	46	48	49	48	50	49	49	61	67	71	
	108	111	59	54	23	25	25	25	26	26	27	29	29	28	29	29	29	
43.	2363	2394	2270	2265	340	375	385	422	456	458	542	596	572	558	527	675	686	
	1597	1780	1784	1844	183	197	199	225	248	248	298	336	324	326	323	404	407	
	207	166	141	122	54	57	53	61	68	69	76	80	78	71	57	91	94	
	213	172	114	110	32	38	45	47	45	46	57	64	60	59	52	65	68	
	346	276	231	189	71	83	88	89	95	95	111	116	110	102	95	115	117	
44.	995	1014	1002	1048	177	186	188	195	200	211	254	269	258	258	253	312	336	
	56	40	36	43	13	14	13	13	14	14	15	18	18	15	11	17	20	
	501	597	626	685	68	70	71	77	77	83	117	130	122	129	137	166	174	
	18	16	19	20	6	6	5	5	5	5	5	5	5	5	4	5	5	
	148	121	80	73	32	34	36	37	39	41	43	42	42	42	34	38	43	
	40	22	19	20	8	8	8	8	8	8	10	10	11	11	10	12	12	
	51	43	37	26	15	16	16	16	15	15	18	18	16	16	15	19	20	
	16	14	12	8	9	9	9	9	9	9	9	9	9	6	6	9	9	
	165	161	173	173	26	29	30	30	33	36	37	37	35	34	36	46	53	
45.	152	139	147	120	37	39	40	40	41	42	43	43	43	40	40	51	54	

Poř. č. obce	Obec, část obce	Prv. pís. zmínka	Výměra v ha	Počet obyvatel								
				1869	1880	1890	1900	1910	1921	1930	1950	1961
46.	Jindřichův Hradec	.	7428	12294	12314	12032	12836	13602	12788	13591	12080	12621
	1. Buk	1383		447	473	461	521	497	432	409	335	294
	2. Děbolín	1255		533	475	485	473	431	429	371	286	273
	3. Dolní Radouň	1294		857	822	823	742	624	616	586	397	354
	4. Dolní Skrýchov	1384		195	200	221	217	268	251	292	175	245
	5. Horní Žďár	1654		223	232	186	209	204	192	205	163	151
	6. Jindřichův Hradec I	1220		8650	8703	8502	3453	3479	9590	2067	9768	10064
	7. Jindřichův Hradec II	2444	2929	.	4681	.	.
	8. Jindřichův Hradec III	1833	2056	.	2568	.	.
	9. Jindřichův Hradec IV	1555	1644	.	1151	.	.
	10. Jindřichův Hradec V
	11. Matná	1654		183	180	158	178	155	153	138	105	95
	12. Otín	1654		530	512	468	538	585	449	489	319	600
	13. Políkno	1395		338	339	331	299	311	304	277	190	192
	14. Radouňka	1365		338	378	397	374	419	372	357	342	353
47.	Kačlehy	1399	874	375	401	355	344	300	279	271	166	139
48.	Kamenný Malíkov	1654	473	276	267	289	277	276	285	277	158	164
49.	Kardašova Řečice	.	4583	3045	3020	3148	3129	3018	2948	2779	2322	2450
	1. Kardašova Řečice	1340		2509	2495	2590	2640	2480	2422	2309	1964	2108
	2. Mnich	1350		268	256	276	253	252	244	212	169	149
	3. Nitovice	1340		268	269	282	236	286	282	258	189	193
50.	Klec	1388	632	248	307	334	303	372	349	358	260	270
51.	Kostelní Radouň	1354	589	490	520	543	526	526	519	479	376	382
52.	Kostelní Vydří	1310	651	348	376	419	438	424	399	346	273	264
53.	Kunžak	.	4953	3988	3894	3732	3680	3465	3097	2765	1832	1788
	1. Kaproun	1487		166	169	154	155	139	152	139	73	57
	2. Kunžak	1365		2489	2415	2336	2291	2165	1857	1641	1161	1187
	3. Mosty	1383		421	401	346	364	327	305	285	193	157
	4. Suchdol	1373		141	165	147	144	148	135	127	77	73
	5. Terezín	1842		111	106	96	92	89	157	88	62	33
	6. Valtínov	1358		549	536	561	553	519	491	433	266	263
	7. Zvůle	1842		111	102	92	81	78	.	52	.	18
54.	Lásenice	1391	1040	653	645	657	676	694	616	604	492	513
55.	Lodhěřov	.	2372	1781	1792	1745	1689	1545	1415	1379	889	869
	1. Lodhěřov	1294		1107	1134	1133	1101	988	889	854	549	560
	2. Najdek	1628		222	220	184	151	155	137	153	79	72
	3. Studnice	1294		452	438	428	437	402	389	372	261	237
56.	Lomnice nad Lužnicí	1265	1890	1954	1820	1934	1774	1869	1884	1751	1627	1748
57.	Lužnice	1371	1214	613	645	690	588	544	544	574	435	446
58.	Majdalena	1397	1296	472	542	586	655	767	643	641	487	501
59.	Nová Bystřice	.	8174	8652	8492	8012	7661	7511	6687	6259	4214	3615
	1. Albeř	1487		762	749	744	805	723	654	571	522	321
	2. Artolec	1487		292	341	353	290	300	276	269	165	153
	3. Blato	1487		362	392	372	368	344	351	332	162	140
	4. Hradiště	1487		178	159	145	145	148	127	130	51	53
	5. Hůrky	1654		570	486	474	449	511	421	413	225	217
	6. Klášter	1501		688	703	626	550	490	430	366	199	132
	7. Klenová	1550		350	339	333	297	265	248	239	128	100
	8. Nová Bystřice	1175		3509	3388	3185	3074	3092	2686	2533	2140	2059
	9. Nový Vojšov	1334		492	517	447	449	453	449	425	232	153
	10. Ovčárna	1842		312	293	250	226	245	212	207	104	107
	11. Senotín	1492		469	427	383	379	371	310	329	144	146
	12. Skalka	1487		273	284	271	243	217	192	166	23	34
	13. Smrčná	1842		395	414	429	386	352	331	279	119	.
60.	Nová Olešná	1379	723	558	543	538	549	567	520	450	303	256
61.	Nová Včelnice	1360	1010	1901	1890	1824	1873	1996	1910	1919	1840	1938
62.	Nová Ves nad Lužnicí	.	2382	1284	1436	1560	1487	1682	1425	1315	634	588
	1. Nová Ves nad Lužnicí	1323		1093	1231	1310	1221	1392	1178	1116	577	495
	2. Žofina Huť	1791		191	205	250	266	290	247	199	57	93
63.	Novosedly nad Nežárkou	.	4466	1626	1532	1622	1653	1661	1540	1453	1045	1032
	1. Kolence	1378		444	427	433	411	441	388	386	281	277
	2. Mláka	1518		265	254	306	303	282	260	228	190	177
	3. Novosedly nad Nežárkou	1359		917	851	883	939	938	892	839	574	578
64.	Okrouhlá Radouň	1389	908	492	490	530	552	542	510	474	332	311
65.	Peč	.	1818	719	750	721	706	678	681	680	532	479
	1. Liděřovice	1332		335	358	341	320	305	310	294	230	183
	2. Peč	1349		289	295	282	302	289	261	272	228	225
	3. Urbaneč	1353		95	97	98	84	84	110	114	74	71

Poř. č. obce	Počet obyvatel				Počet domů													
	1970	1980	1991	2001	1869	1880	1890	1900	1910	1921	1930	1950	1961	1970	1980	1991	2001	
46.	14675	19923	21822	22695	1181	1204	1201	1189	1284	1348	1721	1953	1959	2110	2426	2755	3043	
	265	221	183	214	72	76	69	72	73	73	83	77	70	67	65	78	84	
	250	219	206	210	75	76	74	75	77	74	77	71	68	60	63	79	83	
	295	255	239	214	125	128	120	123	129	123	126	97	80	77	67	89	96	
	180	152	231	270	18	22	24	23	25	27	35	35	44	40	42	68	79	
	132	89	108	118	30	32	31	31	31	32	34	31	27	27	27	32	36	
	11987	1100	861	660	659	662	675	184	184	185	182	1420	1467	1595	162	165	158	
		7085	6312	5993				193	240	306	532				977	1017	1050	
		7914	9547	8914				172	194	197	303				544	618	731	
		1267	1344	1349				119	130	128	138				211	237	265	
			1211	2656												23	54	
	85	78	59	57	26	27	27	28	28	27	28	27	21	21	23	26	25	
	882	829	693	1191	91	92	93	78	77	78	74	67	69	88	75	97	145	
	176	155	170	194	44	45	45	47	46	46	50	53	45	46	44	60	63	
	423	559	658	655	41	44	43	44	50	52	59	75	68	89	126	166	174	
47.	113	73	50	60	60	67	59	51	53	51	56	39	34	31	27	30	40	
48.	130	109	75	69	38	41	41	41	41	42	45	50	45	41	43	51	55	
49.	2185	2135	2105	2033	413	423	426	434	454	497	573	641	612	593	556	696	735	
	1915	1895	1919	1862	325	336	345	352	370	407	473	530	516	504	473	602	630	
	135	137	101	88	41	41	39	41	41	43	49	54	43	41	40	43	47	
	135	103	85	83	47	46	42	41	43	47	51	57	53	48	43	51	58	
50.	280	219	184	197	34	48	44	45	60	66	71	74	75	72	71	89	93	
51.	316	291	266	245	65	74	76	78	79	79	88	98	98	91	90	104	107	
52.	223	192	172	158	58	61	61	61	64	64	66	69	61	66	56	65	61	
53.	1680	1561	1490	1459	501	519	531	523	535	545	564	541	489	461	431	621	637	
	34	16	4	6	31	31	32	27	27	28	30	24	12	13	8	17	18	
	1179	1202	1233	1214	283	288	291	290	301	309	328	338	323	310	315	426	436	
	118	104	85	86	57	59	60	59	59	60	62	45	46	37	33	57	60	
	70	41	20	12	23	23	23	25	25	27	26	24	18	18	14	19	20	
	20	8	1	8	16	17	17	17	17	16	18	25	11	11	6	17	17	
	239	180	142	129	77	87	93	91	92	91	87	85	74	67	51	76	77	
	20	10	5	4	14	14	15	14	14	14	13		5	5	4	9	9	
54.	468	475	472	500	72	75	76	80	82	86	117	131	124	119	128	153	166	
55.	816	640	590	600	235	260	256	255	258	265	292	221	199	202	173	207	220	
	533	440	434	437	143	164	162	161	161	162	183	136	129	131	116	138	145	
	70	17	14	24	30	34	34	33	33	37	37	27	20	20	8	18	21	
	213	183	142	139	62	62	60	61	64	66	72	58	50	51	49	51	54	
56.	1608	1580	1574	1585	267	283	279	271	300	311	376	424	414	420	466	558	579	
57.	391	351	307	366	70	88	87	87	89	90	107	118	113	114	107	130	153	
58.	507	583	547	501	50	59	58	59	73	76	102	135	123	129	123	153	159	
59.	3419	3215	3303	3407	1158	1205	1192	1206	1221	1261	1315	1017	740	718	702	851	914	
	288	197	133	138	92	100	98	100	105	114	123	108	80	76	72	81	88	
	128	84	58	69	44	52	51	49	50	50	54	40	31	33	30	35	36	
	82	50	25	24	56	62	62	64	64	64	65	43	31	24	20	31	36	
	57	49	38	31	21	21	22	22	22	21	27	16	13	13	12	15	18	
	228	204	157	178	95	95	89	89	91	90	91	72	62	46	42	47	48	
	101	73	40	49	77	84	83	78	78	77	78	51	32	27	23	36	38	
	74	63	30	39	51	53	53	52	52	52	51	29	26	18	16	24	27	
	2069	2230	2686	2728	452	459	457	470	474	503	533	477	397	376	400	466	495	
	136	102	41	56	68	72	73	74	76	81	87	68	39	36	32	42	52	
	85	68	43	51	41	42	43	44	44	44	44	25		26	20	26	26	
	84	38	20	23	64	66	62	63	64	61	60	40	23	23	15	31	30	
	32	19	19	10	41	43	43	45	45	45	42	21	6	6	5	4	8	
	55	38	13	11	56	56	56	56	56	59	60	27		14	15	13	12	
60.	230	190	146	110	63	66	67	70	77	83	84	90	80	75	62	81	88	
61.	2006	2882	2569	2476	249	251	251	241	252	264	297	370	378	399	409	455	461	
62.	547	404	335	316	144	165	166	171	190	197	206	172	116	119	105	132	134	
	456	330	262	245	129	149	150	151	166	173	181	147	94	97	87	111	112	
	91	74	73	71	15	16	16	20	24	24	25	25	22	22	18	21	22	
63.	851	731	659	657	158	173	175	179	201	221	265	285	270	248	245	327	354	
	239	190	156	148	45	52	51	52	57	57	66	72	72	67	63	87	90	
	128	161	210	88	27	31	34	36	38	43	48	51	47	41	57	115	71	
	484	380	293	421	86	90	90	91	106	121	151	162	151	140	125	125	193	
64.	246	206	185	165	69	75	76	74	78	78	80	84	74	74	69	84	88	
65.	471	445	400	380	145	150	154	154	154	152	150	148	115	111	108	141	147	
	189	158	112	115	64	67	70	70	71	69	69	68	44	44	38	45	47	
	223	242	255	230	58	60	62	63	63	63	61	60	56	52	57	77	81	
	59	45	33	35	23	23	22	21	20	20	20	20	15	15	13	19	19	

Poř. č. obce	Obec, část obce	Prv. pís. zmlínka	Výměra v ha	Počet obyvatel								
				1869	1880	1890	1900	1910	1921	1930	1950	1961
66.	Písečné	.	3353	1865	1860	1887	1873	1859	1830	1646	1134	1066
	1. Chvaletín	1351		236	231	208	196	202	221	207	145	138
	2. Marketa	1702		182	227	210	208	203	207	175	113	114
	3. Modletice	1385		128	124	135	144	131	138	140	93	77
	4. Nové Sady	1353		158	141	144	129	153	171	148	128	123
	5. Písečné	1366		827	793	871	799	771	732	647	412	399
	6. Slavětín	1298		251	263	244	323	311	279	251	194	168
	7. Václavov	1750		83	81	75	74	88	82	78	49	47
67.	Pistina	1397	1018	334	374	329	351	339	326	281	196	191
68.	Plavsko	1379	1086	655	686	665	649	741	771	753	585	562
69.	Pleše	1382	983	485	525	468	471	499	489	434	309	306
70.	Pluhův Žďár	.	3337	1647	1743	1664	1624	1642	1677	1461	1099	1013
	1. Červená Lhota	1378		149	182	171	162	178	168	144	103	59
	2. Jižná	1364		260	278	260	291	261	255	212	185	189
	3. Klenov	1294		264	237	221	207	231	241	211	169	154
	4. Mostečný	1381		206	238	241	210	186	203	171	103	106
	5. Plasná	1384		128	100	133	129	126	128	114	77	70
	6. Pluhův Žďár	1267		375	413	352	345	370	376	324	244	236
	7. Pohoří	1340		114	138	130	143	154	145	136	101	89
	8. Samosoly	1350		151	157	156	137	136	161	149	117	110
71.	Polště	1389	413	380	338	337	364	321	302	283	185	162
72.	Ponědraž	1259	580	330	319	330	262	261	259	247	167	158
73.	Ponědražka	1433	637	304	252	250	279	243	259	270	217	223
74.	Popelín	.	1346	1008	994	1017	1062	1106	1160	1112	776	781
	1. Horní Olešná	1376		230	249	255	265	255	266	228	174	154
	2. Popelín	1349		778	745	762	797	851	894	884	602	627
75.	Příbraz	1518	711	594	673	712	743	757	622	591	466	422
76.	Rapšach	.	2838	2104	2636	2746	2864	2912	2661	2270	1471	751
	1. Nová Ves u Klikova	1841		489	517	548	564	537	457	414	206	.
	2. Rapšach	1338		1615	2119	2198	2300	2375	2204	1856	1265	751
77.	Ratiboř	1384	1168	576	545	527	535	510	465	439	327	302
78.	Rodvínov	.	1271	505	540	544	505	555	548	535	379	395
	1. Jindřís	1654		289	274	264	260	271	257	240	149	150
	2. Rodvínov	1319		216	266	280	245	284	291	295	230	245
79.	Roseč	1367	546	451	459	437	411	405	385	341	233	238
80.	Rosička	1603	395	246	246	233	255	274	244	222	163	158
81.	Slavonice	.	4572	3663	3616	3468	3421	3394	3133	3063	2702	2743
	1. Kadolec	1466		65	61	62	64	54	43	47	34	.
	2. Maříž	1372		403	414	364	351	317	317	270	226	129
	3. Mutišov	1378		173	155	145	132	141	166	163	142	123
	4. Rubašov	1365		16	20	24	19	19	17	20	5	13
	5. Slavonice	1260		2489	2507	2406	2426	2479	2214	2167	2042	2222
	6. Stádkov	1399		310	291	294	267	232	211	218	92	102
	7. Vlastkovec	1459		207	168	173	162	152	165	178	161	154
82.	Smržov	1367	1090	299	342	347	342	315	313	291	228	220
83.	Staňkov	1654	1887	638	748	777	850	774	667	645	364	358
84.	Staré Hobzí	.	2469	1199	1278	1267	1188	1128	1120	1119	826	882
	1. Janov
	2. Nové Dvory	1712		106	114	133	123	97	108	117	90	92
	3. Nové Hobzí	1670		89	96	99	77	81	71	67	42	46
	4. Staré Hobzí	1190		849	913	896	815	784	758	784	564	629
	5. Vnorovice	1369		155	155	139	173	166	183	151	130	115
85.	Staré Město pod Landštejnem	.	6919	3882	3884	3701	3595	3356	2895	2544	1072	786
	1. Dobrotín	1487		198	208	187	200	220	190	140	68	77
	2. Landštejn	1232		90	98	88	90	60	58	55	35	22
	3. Návary	1375		170	196	183	156	168	139	124	46	60
	4. Podlesí	1487		221	242	219	188	175	156	131	56	52
	5. Pomezí	1568		194	181	181	176	169	105	110	23	24
	6. Staré Město pod Landštejnem	1495		1681	1593	1534	1519	1408	1213	1120	687	463
	7. Veclov	1487		1103	1124	1084	1066	981	874	753	139	61
	8. Vítiněves	1487		225	242	225	200	175	160	111	18	27
86.	Stráž nad Nežárkou	.	3630	2005	1934	2052	1947	1731	1529	1379	1199	1193
	1. Dolní Lhota	1340		301	282	346	352	360	327	344	238	262
	2. Dvorce	1387		87	90	103	94	88	85	72	51	49
	3. Stráž nad Nežárkou	1284		1617	1562	1603	1501	1283	1117	963	910	882
87.	Strmilov	.	3058	3893	3631	3378	3318	3221	2943	2724	2082	2138
	1. Česká Olešná	1349		559	591	578	533	544	556	479	368	479
	2. Leština	1364		184	180	185	170	161	148	142	100	84

Poř. č. obce	Počet obyvatel				Počet domů													
	1970	1980	1991	2001	1869	1880	1890	1900	1910	1921	1930	1950	1961	1970	1980	1991	2001	
66.	892	682	592	558	371	358	366	353	345	350	353	334	240	222	190	253	259	
	119	81	63	50	48	49	47	42	43	42	43	37	32	27	23	32	32	
	87	55	41	33	47	47	46	43	43	42	42	35	27	23	20	28	30	
	46	24	19	23	24	25	25	31	25	26	25	24	12	12	11	16	16	
	71	53	38	28	28	28	28	28	29	30	32	30	20	20	17	26	27	
	386	353	346	358	157	142	153	143	139	142	141	145	107	98	84	106	108	
	161	111	81	63	49	49	49	49	49	50	53	50	35	35	32	35	36	
22	5	4	3	18	18	18	17	17	18	17	13	7	7	3	10	10		
67.	181	134	91	168	52	53	55	55	55	60	61	66	55	51	46	68	71	
68.	457	398	414	407	78	85	85	86	111	137	158	167	145	135	124	180	189	
69.	267	236	182	178	72	73	75	74	74	73	83	84	81	78	78	94	93	
70.	883	797	710	644	249	269	277	277	281	282	288	283	261	240	229	294	314	
	49	44	36	25	27	27	29	28	28	27	28	29	.	13	14	17	18	
	166	147	128	121	42	43	43	44	44	44	43	35	56	41	42	51	56	
	144	157	134	124	39	40	40	40	41	41	40	39	40	37	38	48	48	
	74	67	56	45	28	35	37	37	36	36	36	35	30	25	21	30	31	
	59	40	45	42	18	19	19	19	20	20	21	21	21	18	16	25	25	
	214	190	211	209	48	55	60	61	62	64	67	70	63	56	56	76	83	
	87	62	42	36	22	24	23	23	23	23	26	26	24	26	20	24	25	
	90	90	58	42	25	26	26	25	27	27	27	28	27	24	22	23	28	
	71.	136	114	84	97	36	39	40	39	43	44	54	56	48	48	42	50	55
	72.	142	144	123	122	38	46	46	44	47	49	50	48	48	46	46	59	62
	73.	199	161	112	92	40	43	43	45	44	47	52	54	52	52	51	62	63
	74.	633	527	493	442	139	142	150	156	160	175	202	223	208	201	185	217	227
108		84	83	70	37	38	37	38	37	38	36	45	40	38	33	45	46	
525		443	410	372	102	104	113	118	123	137	166	178	168	163	152	172	181	
75.	318	248	199	221	73	76	82	94	99	103	138	141	125	115	93	142	145	
76.	741	655	564	550	240	313	323	340	365	385	418	401	189	174	148	201	218	
	57	59	58	62	64	67	75	73	
77.	741	655	564	550	183	254	265	278	301	318	343	328	189	174	148	201	218	
78.	232	211	179	171	62	63	65	67	70	74	82	83	80	72	62	81	85	
	396	336	371	392	94	96	91	87	88	90	96	94	86	93	96	115	137	
	145	126	109	119	57	57	52	46	44	44	45	35	32	33	32	36	46	
251	210	262	273	37	39	39	41	44	46	51	59	54	60	64	79	91		
79.	208	214	214	199	50	51	52	52	58	58	69	71	64	61	64	78	84	
80.	134	88	68	62	33	37	37	37	39	40	42	43	39	35	29	41	46	
81.	2675	2670	2615	2717	620	629	590	597	618	627	674	672	574	552	558	655	676	
	29	16	14	14	11	12	12	12	12	12	12	10	.	9	5	7	8	
	77	45	9	5	81	80	80	81	78	77	76	58	32	24	15	24	24	
	107	88	57	66	41	41	37	38	38	39	39	37	28	25	24	28	29	
	5	3	2	1	5	5	5	5	5	5	5	3	2	2	2	2	3	
	2266	2393	2448	2549	401	404	378	378	403	412	454	481	452	443	471	543	558	
	84	63	43	42	48	53	45	47	46	47	52	46	29	23	19	24	25	
	107	62	42	40	33	34	33	36	36	35	36	37	31	26	22	27	29	
	82.	184	148	125	93	44	55	57	55	55	56	59	72	56	56	50	71	71
	83.	332	307	246	243	70	78	91	96	98	99	107	112	100	98	88	122	133
	84.	755	684	620	570	223	226	221	220	218	215	223	220	192	190	178	198	204
		.	5	6	9	1	3	3
		79	75	65	48	22	22	23	23	23	23	23	22	20	20	21	21	21
30		14	9	12	15	16	16	16	16	16	15	14	11	11	7	10	10	
538		489	459	435	156	158	152	150	148	145	154	154	136	134	127	139	145	
108		101	81	66	30	30	30	31	31	31	31	30	25	25	22	25	25	
85.		626	649	567	552	620	630	618	609	624	605	613	397	174	145	129	180	206
29		10	7	8	30	34	34	30	32	32	30	20	7	7	4	12	17	
17		11	14	7	13	13	12	12	9	9	8	6	4	4	3	7	7	
13		-	-	-	22	23	24	24	25	25	25	20	3	3	-	9	10	
48		22	14	10	35	37	38	34	35	36	29	23	12	12	9	13	14	
23		13	2	2	22	24	22	22	22	22	24	16	6	6	5	15	16	
442		569	518	514	300	294	281	278	292	281	294	241	110	96	101	107	116	
40	24	12	10	169	176	180	182	181	172	177	48	28	13	7	11	17		
14	-	-	1	29	29	27	27	28	28	26	23	4	4	-	6	9		
86.	1054	993	887	777	243	254	252	257	250	268	321	317	309	289	283	359	366	
	233	150	120	101	37	40	38	41	48	50	70	73	70	65	59	77	77	
	43	33	24	18	13	13	13	14	13	13	16	16	13	13	11	18	18	
	778	810	743	658	193	201	201	202	189	205	235	228	226	211	213	264	271	
87.	1861	1640	1471	1522	492	494	485	486	488	523	571	625	577	552	487	643	685	
	392	339	337	308	70	70	72	72	72	80	91	99	98	93	80	107	108	
	68	41	19	14	27	27	27	27	27	28	27	28	24	22	18	23	28	

Poř. č. obce	Obec, část obce	Prv. pís. zmínka	Výměra v ha	Počet obyvatel								
				1869	1880	1890	1900	1910	1921	1930	1950	1961
	3. Malý Jeníkov	1358		203	191	170	160	176	171	186	129	115
	4. Palupín	1368		329	314	287	358	308	305	265	211	200
	5. Strmilov	1255		2618	2355	2158	2097	2032	1763	1652	1274	1260
88.	Stříbřec	.	1896	1437	1584	1566	1567	1547	1449	1340	962	947
	1. Libořezy	1382		355	342	341	343	347	320	266	187	207
	2. Mníšek	1366		482	528	514	506	506	483	443	317	294
	3. Stříbřec	1415		600	714	711	718	694	646	631	458	446
89.	Střížovice	.	1235	773	802	772	777	751	655	569	474	483
	1. Budkov	1399		182	145	105	140	135	132	110	90	79
	2. Střížovice	1381		405	453	453	472	456	387	325	262	275
	3. Vlčice	1399		186	204	214	165	160	136	134	122	129
90.	Studená	.	4495	2977	3123	3127	3178	3389	3231	3268	2770	2807
	1. Domašín	1366		154	162	159	175	173	165	169	111	133
	2. Horní Bolíkov	1364		264	275	260	278	257	267	259	223	252
	3. Horní Pole	1364		210	245	228	264	266	256	234	205	200
	4. Maršov	1364		233	244	236	220	213	182	186	133	130
	5. Olšany	1356		342	354	407	342	330	299	267	185	163
	6. Skrýchov	1407		140	136	156	145	146	149	140	107	88
	7. Studená	1365		1008	1029	990	1085	1322	1257	1394	1329	1410
	8. Sumrakov	1365		285	305	301	292	333	318	286	261	225
	9. Světlá	1385		219	239	252	226	225	208	200	142	132
	10. Velký Jeníkov	1358		122	134	138	151	124	130	133	74	74
91.	Suchdol nad Lužnicí	.	6405	4103	4742	4867	5147	5327	4914	4630	3579	3593
	1. Bor	1580		267	310	286	315	302	274	222	184	148
	2. Františkov	1794		171	176	176	172	155	181	107	191	158
	3. Hrdlořezy	1390		433	397	342	346	383	363	349	273	281
	4. Klíkov	1654		784	824	960	979	1059	1000	934	554	550
	5. Suchdol nad Lužnicí	1362		1853	2384	2411	2604	2693	2431	2394	1913	2003
	6. Tušř	1339		595	651	692	731	735	665	624	464	453
92.	Světlce	1255	758	491	495	456	482	489	456	412	251	256
93.	Třebětice	1346	691	306	324	334	344	305	314	328	322	375
94.	Třeboň	.	9833	7463	8132	7650	7755	7721	7461	7042	6235	6988
	1. Branná	1366		527	513	493	506	531	529	486	432	419
	2. Břilice	1366		545	619	533	574	729	743	634	579	694
	3. Holičky	1789		204	224	206	236	239	227	219	138	136
	4. Nová Hlína	1748		270	289	298	333	319	319	266	211	235
	5. Přeseka	1371		294	247	241	229	244	244	227	166	149
	6. Stará Hlína	1371		506	421	458	410	381	383	372	261	273
	7. Třeboň I	1240		5117	2335	5421	2228	2020	5016	1531	4448	5082
	8. Třeboň II	.		.	3484	.	3239	3258	.	3307	.	.
95.	Újezdec	1340	422	182	218	221	228	199	222	210	150	154
96.	Velký Ratmírov	1420	1360	506	518	490	476	420	419	382	296	275
97.	Vicemil	1378	382	163	163	147	174	159	117	129	88	149
98.	Višňová	1340	579	270	231	266	268	251	251	257	174	169
99.	Vlčetinec	1359	622	192	235	219	186	184	197	176	144	117
100.	Volříšov	.	3279	2091	2040	2066	1991	1936	1887	1685	1264	1197
	1. Brandlín	1364		347	370	327	309	337	303	273	209	190
	2. Lipová	1793		48	55	52	58	60	48	41	27	28
	3. Poldovka	1798		71	56	74	66	63	57	38	34	31
	4. Radlice	1385		315	300	302	311	271	256	237	173	160
	5. Řečice	1291		364	395	408	392	355	367	350	237	226
	6. Šach	1385		187	155	159	163	177	166	147	103	84
	7. Velká Lhota	1385		283	274	286	236	249	244	209	203	198
	8. Volříšov	1349		476	435	458	456	424	446	390	278	280
101.	Vydří	1364	585	485	465	501	496	437	432	401	278	263
102.	Záblatí	1358	1028	334	311	330	314	312	266	238	172	158
103.	Záhoří	14.st.	361	150	162	171	159	173	183	180	129	131
104.	Zahrádky	.	820	545	571	563	586	580	586	569	459	419
	1. Horní Dvorce	1353		138	128	118	122	142	147	134	112	92
	2. Zahrádky	1353		407	443	445	464	438	439	435	347	327
105.	Žďár	.	713	271	323	274	300	316	308	255	179	157
	1. Malá Rosička	1549		19	16	12	15	18	14	19	10	7
	2. Žďár	1549		252	307	262	285	298	294	236	169	150
106.	Županovice	1353	446	125	122	111	104	127	123	121	90	96

Poř. č. obce	Počet obyvatel				Počet domů													
	1970	1980	1991	2001	1869	1880	1890	1900	1910	1921	1930	1950	1961	1970	1980	1991	2001	
	106	68	40	29	34	35	30	30	30	32	33	33	31	30	27	31	33	
	142	94	82	75	49	49	49	49	48	52	50	52	49	46	38	51	56	
	1153	1098	993	1096	312	313	307	308	311	331	370	413	375	361	324	431	460	
88.	758	635	492	423	158	178	183	190	202	231	265	288	272	242	227	298	311	
	154	127	111	82	35	31	34	37	39	42	53	54	53	48	47	53	53	
	223	185	121	104	56	62	64	65	68	85	94	102	87	77	68	99	101	
	381	323	260	237	67	85	85	88	95	104	118	132	132	117	112	146	157	
89.	413	546	654	650	78	82	89	90	100	110	126	136	125	119	97	136	148	
	61	39	28	22	19	19	19	18	18	18	23	20	21	21	18	21	23	
	232	159	153	149	39	41	45	47	54	64	72	77	70	68	51	75	82	
	120	348	473	479	20	22	25	25	28	28	31	39	34	30	28	40	43	
90.	2645	2707	2649	2495	465	492	486	485	536	558	635	712	677	674	649	767	802	
	119	103	93	83	25	28	28	26	26	26	27	30	32	31	30	29	29	
	204	160	144	123	45	45	44	44	45	45	50	54	53	50	47	53	54	
	142	114	93	98	30	41	43	44	47	48	48	53	47	44	38	49	51	
	91	61	44	38	30	35	35	36	36	36	38	33	29	29	25	29	29	
	138	134	104	97	61	61	66	66	63	61	62	62	48	47	41	55	56	
	74	71	52	42	24	25	24	24	24	24	24	24	22	21	22	23	22	
	1531	1819	1950	1857	144	144	134	134	182	204	264	326	332	345	358	420	447	
	181	149	107	109	48	49	49	49	52	53	59	64	57	55	49	55	58	
	105	50	36	32	37	42	41	40	40	39	41	44	36	34	24	35	36	
	60	46	26	16	21	22	22	22	21	22	22	22	21	18	15	19	20	
91.	3580	3615	3634	3647	444	483	470	513	604	640	762	878	856	873	893	1075	1147	
	114	90	72	70	36	36	35	37	41	41	43	47	41	39	34	44	44	
	137	95	77	74	14	14	14	15	16	21	20	32	.	42	34	46	45	
	214	169	136	130	54	64	47	50	54	55	62	69	67	60	55	70	74	
	456	333	253	200	83	87	88	95	116	121	152	154	180	139	123	147	157	
	2267	2566	2787	2858	189	207	213	239	289	307	378	460	465	492	541	640	685	
	392	362	309	315	68	75	73	77	88	95	107	116	103	101	106	128	142	
92.	228	197	155	136	69	74	72	75	76	77	78	77	73	64	58	67	81	
93.	343	317	301	297	46	50	53	56	55	55	61	71	71	69	70	74	74	
94.	7828	8850	9052	9016	637	717	716	728	788	854	1064	1220	1257	1387	1464	1654	1746	
	383	376	347	325	61	67	67	67	70	74	82	93	85	92	92	112	116	
	641	650	763	775	70	84	85	87	103	107	122	139	143	152	181	241	241	
	128	120	116	116	17	18	21	22	20	22	27	31	34	34	30	35	38	
	170	179	136	110	25	34	29	32	35	43	53	57	49	49	51	56	61	
	161	152	117	125	40	46	46	46	45	46	49	47	44	46	44	49	51	
	254	239	234	248	43	45	42	44	48	55	67	77	84	74	64	77	83	
	6091	784	701	627	381	131	426	135	135	136	145	776	818	940	118	127	122	
	.	6350	6638	6690	.	292	.	295	332	371	519	.	.	.	884	957	1034	
95.	118	91	72	61	33	36	39	41	40	42	43	45	43	38	27	43	42	
96.	230	173	202	210	82	95	96	88	72	74	81	73	63	57	57	72	74	
97.	126	107	96	93	22	23	26	27	26	26	27	42	39	38	32	48	52	
98.	144	105	85	77	40	42	44	44	44	44	48	53	44	40	37	44	53	
99.	89	89	62	59	19	26	27	27	28	29	30	34	30	29	24	32	31	
100.	951	838	715	677	340	349	353	354	351	346	353	351	308	272	259	311	328	
	159	132	97	86	59	60	61	60	56	55	56	56	45	41	41	45	46	
	18	13	6	6	9	9	10	9	9	9	9	9	9	9	6	9	9	
	14	10	4	3	12	13	13	13	12	12	12	11	8	8	7	8	11	
	126	93	52	42	49	49	52	52	53	50	53	52	45	35	31	43	44	
	180	163	132	132	66	66	63	64	64	64	64	66	56	48	45	50	54	
	89	55	38	28	29	29	28	29	30	28	28	26	24	24	22	22	26	
	163	179	186	163	42	42	44	44	44	44	48	53	52	48	51	63	59	
	202	193	200	217	74	81	82	83	83	84	83	78	69	59	56	71	79	
101.	212	180	119	106	55	57	61	64	68	67	77	74	72	65	59	72	75	
102.	115	105	85	83	37	47	46	45	45	45	45	51	40	39	39	51	53	
103.	114	127	139	129	24	25	28	28	28	29	33	36	29	29	29	33	37	
104.	372	333	302	246	80	84	86	90	91	93	106	116	109	97	100	120	118	
	72	50	31	22	20	19	20	20	20	20	21	23	20	20	17	19	17	
	300	283	271	224	60	65	66	70	71	73	85	93	89	77	83	101	101	
105.	138	103	71	69	37	40	42	45	46	47	47	47	46	41	37	45	47	
	11	9	6	9	2	2	2	2	2	2	2	3	3	3	3	3	4	
	127	94	65	60	35	38	40	43	44	45	45	44	43	38	34	42	43	
106.	91	71	54	42	29	22	22	20	21	22	22	20	18	18	15	19	18	

Poznámky

12. V tom též Česká Cejle, Josefsko
- 16.3. Rok 1869 až 1961 v tom též Dačice V, rok 1880 až 1890, obyvatelstvo v roce 1921, rok 1950 až 1961 v tom též Dačice II, Dačice III, Dačice IV
- 16.4., 16.6. Rok 1880 až 1890, obyvatelstvo v roce 1921, rok 1950 až 1961 viz Dačice I
- 16.5. V tom též Bedřichov, rok 1880 až 1890, obyvatelstvo v roce 1921, rok 1950 až 1961 viz Dačice I
- 16.7. Rok 1869 až 1961 viz Dačice I
- 43.1. V tom též Nová Huť
- 46.6. Rok 1869 až 1980 v tom též Jindřichův Hradec V, rok 1869 až 1890, obyvatelstvo v roce 1921, rok 1950 až 1970 v tom též Jindřichův Hradec II, Jindřichův Hradec III, Jindřichův Hradec IV
- 46.7., 46.8., 46.9. Rok 1869 až 1890, obyvatelstvo v roce 1921, rok 1950 až 1970 viz Jindřichův Hradec I
- 46.10. Rok 1869 až 1980 viz Jindřichův Hradec I
- 49.3. V tom též Metel
- 53.5. Obyvatelstvo v roce 1921, rok 1950 v tom též Zvůle
- 53.7. Obyvatelstvo v roce 1921, rok 1950 viz Terezín
58. V tom též Herda
- 59.6. V tom též Konrac, Pranšláky
- 59.8. V tom též Mních, Obora, rok 1961 v tom též Smrčná, domy v roce 1961 v tom též Ovčárna
- 59.10. Domy v roce 1961 viz Nová Bystřice
- 59.13. Rok 1961 viz Nová Bystřice

- 61. V tom též Brabec, Karlov, Nový Etynk, Pýchov
- 62.1. V tom též Krabonoš
- 66.5. V tom též Písečné Židovská Obec
- 70.1. Domy v roce 1961 viz Jižná
- 70.2. Domy v roce 1961 v tom též Červená Lhota
- 74.2. V tom též Březina, Dobrá Voda
- 75. V tom též Hutě u Příbraze
- 76.1. Rok 1961 až 1991 viz Rapšach
- 76.2. V tom též Kunšach, rok 1961 až 1991 v tom též Nová Ves u Klikova
- 81.1. Rok 1961 viz Slavonice
- 81.2. V tom též Léštnice
- 81.5. Rok 1961 v tom též Kadolec
- 84.1. Rok 1869 až 1970 viz Staré Hobzí
- 84.4. Rok 1869 až 1970 v tom též Janov
- 85.1. V tom též Filipov
- 85.6. V tom též Dětríš, Košlák, Košťálkov, Kuní, Pernárec
- 85.7. V tom též Rajchěřov, Romava, Staré Hutě
- 90.5. V tom též Jalovčí
- 91.2. Domy v roce 1961 viz Klikov
- 91.4. Domy v roce 1961 v tom též Františkov
- 91.5. V tom též Šmelcovna
- 94.7. Rok 1869, 1890, obyvatelstvo v roce 1921, rok 1950 až 1970 v tom též Třeboň II
- 94.8. Rok 1869, 1890, obyvatelstvo v roce 1921, rok 1950 až 1970 viz Třeboň I
- 100.8. V tom též Nový Dvůr

Poř. č. obce	Obec, část obce	Prv. pís. zmlínka	Výměra v ha	Počet obyvatel								
				1869	1880	1890	1900	1910	1921	1930	1950	1961
	Okres celkem		113813	84646	86813	84148	85468	86278	86168	81978	70777	72644
1.	Albrechtice nad Vltavou	.	3673	2601	2545	2378	2424	2445	2342	2098	1711	1528
	1. Albrechtice nad Vltavou	1360		654	706	673	702	730	699	620	513	491
	2. Hladná	1461		151	157	160	179	166	149	127	96	85
	3. Chřešřovice	1323		517	406	414	421	422	398	405	353	288
	4. Jehnědno	1341		390	440	393	385	377	388	333	295	246
	5. Údraž	1469		607	555	512	494	506	490	425	320	294
	6. Újezd	1332		282	281	226	243	244	218	188	134	124
2.	Bernartice	.	3641	3001	2931	2813	2749	2891	2946	2633	2025	1994
	1. Bernartice	1251		933	881	885	945	1023	1093	1045	869	943
	2. Bilinka	1379		160	177	153	159	157	156	130	84	50
	3. Bojenice	1218		309	324	275	239	234	247	219	151	153
	4. Jestřebice	1379		321	318	305	306	358	362	282	217	192
	5. Kolišov	1379		141	155	128	131	137	119	126	78	82
	6. Ráb	1790		32	38	39	28	37	45	42	27	22
	7. Rakov	1387		160	194	182	150	179	166	141	118	144
	8. Srln	1218		437	428	438	415	374	352	300	209	182
	9. Svatkovice	1486		268	210	217	171	178	189	180	129	111
	10. Zběšice	1291		240	206	191	205	214	217	168	143	115
3.	Borovany		1219	637	471	496	487	482	485	471	425	308
4.	Boudy		1649	1001	583	610	547	554	504	467	408	342
5.	Božetice	.	1363	762	761	756	702	678	718	676	585	497
	1. Božetice	1291		655	662	644	600	588	635	587	527	453
	2. Radihošť	1379		107	99	112	102	90	83	89	58	44
6.	Branice		1488	505	228	217	227	241	270	297	310	276
7.	Cerhonice	.	950	716	716	659	648	629	671	588	508	446
	1. Cerhonice	1291		484	478	425	432	418	462	408	351	317
	2. Obora u Cerhonic	1688		232	238	234	216	211	209	180	157	129
8.	Čimelice	.	1029	1176	1223	1190	1127	1106	1105	1017	936	1018
	1. Čimelice	1352		883	908	890	799	812	795	740	717	798
	2. Krsice	1298		293	315	300	328	294	310	277	219	220
9.	Čížová	.	3611	1485	1620	1622	1526	1487	1481	1395	1110	1089
	1. Borečnice	1354		189	210	206	192	165	173	141	85	65
	2. Bošovice	1323		254	228	228	231	223	245	244	199	195
	3. Čížová	1401		194	204	199	193	160	181	225	147	156
	4. Krašovice	1490		227	269	268	252	262	270	231	190	172
	5. Nová Ves	1560		160	216	202	186	175	154	131	110	133
	6. Topělec	1488		173	176	187	199	217	203	173	154	127
	7. Zlivice	1542		288	317	332	273	285	255	250	225	241
10.	Dobev	.	2128	1382	1345	1364	1399	1310	1246	1190	920	935
	1. Malé Nepodřice	1360		183	202	207	247	224	228	192	151	143
	2. Nová Dobev	1840		352	333	340	364	327	335	318	262	277
	3. Oldřichov	1387		146	147	163	150	148	149	187	151	136
	4. Stará Dobev	1318		299	307	268	262	278	234	206	158	164
	5. Velké Nepodřice	1360		402	356	386	376	333	300	287	198	215
11.	Dolní Novosedly	.	852	578	607	579	631	610	603	554	391	395
	1. Dolní Novosedly	1517		255	247	222	283	256	243	223	174	171
	2. Horní Novosedly	1517		52	51	55	59	61	54	50	32	31
	3. Chrastiny	1854		271	309	302	289	293	306	281	185	193
12.	Dražič	.	1135	963	976	902	874	897	860	843	687	621
	1. Břeží	1482		79	96	82	65	61	59	56	60	48
	2. Dražič	1379		427	454	417	416	420	426	429	337	315
	3. Karlov-Nepomuk	1790		273	255	236	247	268	254	226	186	178
	4. Vranov	1268		184	171	167	146	148	121	132	104	80
13.	Drhovle	.	2328	1778	1669	1592	1580	1494	1496	1396	1035	1031
	1. Brloh	1359		294	297	266	295	241	270	256	187	155
	2. Drhovle Ves	1323		216	195	166	161	172	183	205	178	129
	3. Drhovle Zámek	1323		166	135	152	149	142	145	82	26	143
	4. Dubí Hora	1840		322	295	287	274	259	256	235	174	173
	5. Chlaponice	1411		176	173	161	154	159	141	128	80	74
	6. Mladotice	1390		250	247	242	234	236	237	222	175	159
	7. Pamětice	1323		354	327	318	313	285	264	268	215	198
14.	Heřmaň		1227	705	545	556	542	546	554	571	532	415
15.	Horosedly		1234	577	428	440	385	350	351	348	271	237
16.	Hrazany	.	849	689	666	636	598	566	554	512	410	424
	1. Dobrošov	1373		120	133	135	128	110	113	110	80	71
	2. Hrazánky	1373		208	170	158	160	138	139	132	102	110

Poř. č. obce	Počet obyvatel				Počet domů													
	1970	1980	1991	2001	1869	1880	1890	1900	1910	1921	1930	1950	1961	1970	1980	1991	2001	
	71873	74242	72074	70550	10037	10724	11121	11485	11947	12451	14075	15615	14737	14646	14599	16248	18631	
1.	1333	1079	897	807	324	338	340	340	350	358	417	428	396	374	346	426	468	
	450	404	438	429	87	95	95	97	101	105	125	132	192	127	128	162	178	
	82	49	33	34	24	24	25	25	25	25	25	23	.	17	15	18	20	
	261	216	145	113	60	60	62	62	62	66	79	84	75	72	63	71	80	
	196	148	109	92	48	52	52	50	55	56	68	66	59	55	50	57	62	
	242	194	130	111	63	64	63	63	63	63	76	79	70	71	64	81	83	
	102	68	42	28	42	43	43	43	44	43	44	44	.	32	26	37	45	
2.	1737	1416	1239	1222	450	467	480	472	471	493	531	555	530	525	466	487	634	
	875	771	747	778	146	149	154	152	159	181	213	244	249	266	246	297	318	
	46	36	37	32	20	23	23	23	23	22	25	23	15	15	13	10	18	
	140	92	74	70	42	46	46	46	46	46	46	44	39	36	28	29	42	
	178	139	102	82	56	57	57	57	57	58	60	62	53	54	45	36	57	
	71	59	42	35	24	21	23	22	22	22	22	20	20	19	18	17	24	
	22	19	14	13	5	6	7	7	5	5	5	5	5	5	5	4	5	
	107	75	59	50	26	29	31	30	30	30	30	30	33	31	26	24	30	
	128	102	69	70	66	69	71	70	66	66	67	58	53	46	39	30	71	
	86	76	68	67	31	32	33	30	29	28	29	31	30	25	24	23	35	
	84	47	27	25	34	35	35	35	34	35	34	38	33	28	22	17	34	
3.	311	266	237	219	64	70	71	72	72	72	81	81	79	75	73	73	87	
4.	246	232	207	180	83	87	90	92	84	88	84	85	80	76	73	93	104	
5.	449	406	395	398	109	110	116	119	125	125	135	145	134	124	115	120	162	
	415	378	378	392	94	96	101	104	110	111	120	127	118	113	105	112	145	
	34	28	17	6	15	14	15	15	15	14	15	18	16	11	10	8	17	
6.	308	331	323	302	22	23	28	29	31	35	46	56	59	62	80	87	98	
7.	327	233	151	127	74	96	85	98	101	104	120	122	113	99	78	92	126	
	250	183	121	95	50	54	54	62	64	66	81	81	75	67	53	66	80	
	77	50	30	32	24	42	31	36	37	38	39	41	38	32	25	26	46	
8.	1017	1033	1074	1045	142	155	159	159	168	184	207	244	247	259	276	336	370	
	830	882	969	954	102	110	113	111	119	132	147	182	187	201	226	275	305	
	187	151	105	91	40	45	46	48	49	52	60	62	60	58	50	61	65	
9.	944	935	854	820	184	202	207	217	223	227	266	329	281	271	270	260	373	
	50	45	30	21	25	27	27	29	30	30	31	70	23	21	18	14	26	
	163	129	97	85	37	37	36	39	37	38	46	46	46	45	41	40	55	
	151	354	423	428	13	14	15	16	18	20	28	31	30	32	64	80	91	
	134	95	67	58	31	35	35	37	41	40	44	49	41	40	33	31	51	
	105	66	51	57	23	28	28	30	28	28	32	33	32	30	27	20	35	
	113	78	61	57	23	25	27	27	27	28	33	39	37	33	29	23	40	
	228	168	125	114	32	36	39	39	42	43	52	61	72	70	58	52	75	
10.	795	719	663	699	174	189	225	224	226	226	242	255	233	227	228	249	280	
	129	102	82	78	30	38	39	39	38	38	38	40	38	35	34	37	36	
	259	197	178	145	36	36	69	69	69	69	69	72	71	67	65	69	70	
	96	75	66	69	25	28	28	28	32	30	40	41	39	41	34	35	42	
	138	182	191	269	34	34	35	34	35	36	41	46	40	40	50	56	74	
	173	163	146	138	49	53	54	54	52	53	54	56	45	44	45	52	58	
11.	327	240	205	193	73	88	97	97	102	101	104	111	102	97	87	80	118	
	134	100	95	86	25	28	30	31	36	35	38	46	102	39	32	32	49	
	25	11	9	8	7	8	10	10	10	10	10	10	.	7	5	5	9	
	168	129	101	99	41	52	57	56	56	56	56	55	.	51	50	43	60	
12.	528	430	327	250	127	127	131	131	139	142	167	165	153	151	132	141	164	
	46	31	21	16	11	11	11	11	11	11	11	12	11	10	8	12	12	
	258	235	204	158	55	55	57	57	60	63	82	78	76	74	70	73	80	
	144	103	67	57	38	38	40	40	44	44	48	51	44	47	37	38	51	
	80	61	35	19	23	23	23	23	24	24	26	24	22	20	17	18	21	
13.	866	753	661	595	237	245	246	247	246	252	265	272	243	218	194	194	280	
	117	70	44	41	41	41	41	41	40	41	48	50	37	32	28	27	46	
	116	105	103	79	31	31	31	31	34	36	40	45	39	38	31	27	35	
	130	177	210	191	4	5	5	5	5	9	5	5	2	7	8	9	12	
	142	149	111	99	44	47	48	48	47	47	49	49	46	38	40	43	52	
	64	44	36	38	25	26	26	26	26	25	26	26	25	21	16	16	30	
	136	95	71	56	38	41	42	42	42	42	43	46	49	39	33	31	52	
	161	113	86	91	54	54	53	54	52	52	54	51	45	43	38	41	53	
14.	357	295	224	216	53	65	66	67	73	80	92	108	106	105	92	113	117	
15.	188	128	131	112	58	61	58	58	59	59	64	69	66	63	51	44	69	
16.	383	372	305	275	75	80	85	88	94	96	96	97	96	90	95	109	117	
	63	68	58	48	13	16	16	17	17	18	18	18	18	16	19	20	20	
	103	113	102	92	20	20	23	24	26	27	27	25	25	25	30	35	36	

Poř. č. obce	Obec, část obce	Prv. pís. zmlínka	Výměra v ha	Počet obyvatel								
				1869	1880	1890	1900	1910	1921	1930	1950	1961
	3. Hrazany	1373		165	184	163	150	154	160	137	111	122
	4. Klisinec	1463		196	179	180	160	164	142	133	117	121
17.	Hrejkovice	.	1339	1137	1170	1123	1088	1030	1040	1018	781	743
	1. Hrejkovice	1216		451	488	437	397	383	464	401	341	274
	2. Chlumek	.		.	.	46	43	32	.	40	.	48
	3. Nikovice	1488		266	250	255	232	236	223	201	173	158
	4. Pechova Lhota	1421		420	432	385	416	379	353	376	267	263
18.	Chyšky	.	3029	2837	2739	2643	2488	2383	2284	1970	1524	1503
	1. Branišov	1394		14	17	13	10	13	12	5	4	5
	2. Branišovice	1222		143	136	117	117	114	111	95	76	69
	3. Hněvanice	1575		125	144	146	166	151	138	138	104	122
	4. Hrachov	1575		28	24	45	48	36	40	30	24	24
	5. Chyšky	1291		521	537	470	444	435	411	356	290	318
	6. Kvašňov	1395		112	104	100	97	93	84	87	55	53
	7. Květuš	1396		321	311	300	288	272	251	237	190	165
	8. Mezný	1398		123	107	97	77	84	89	60	63	53
	9. Nálesí	1654		122	101	84	80	79	74	57	65	69
	10. Nositín	1291		150	138	127	128	133	110	94	98	93
	11. Nová Ves	1842		152	150	144	118	110	107	91	68	69
	12. Podchýšská Lhota	1385		167	141	150	127	111	98	91	85	63
	13. Radíkovy	1542		34	39	41	31	35	31	27	15	16
	14. Ratiboř	1575		276	275	311	303	263	305	258	153	168
	15. Ratibořec	1575		29	32	23	26	37	27	24	16	14
	16. Rohozov	1383		71	77	81	67	73	72	64	29	25
	17. Růžená	1400		220	184	164	160	137	121	90	78	61
	18. Vilín	1410		32	29	31	27	29	27	29	19	20
	19. Voděrády	1318		44	45	41	34	36	31	24	28	22
	20. Záluží	1324		153	148	158	140	142	145	113	64	74
19.	Jetětice	.	1375	630	551	552	540	579	603	635	476	447
	1. Červená	1190		218	176	159	140	134	140	127	95	32
	2. Jetětice	1463		412	375	393	400	445	463	508	381	415
20.	Jickovice	.	1135	564	520	512	519	527	502	422	300	281
	1. Jickovice	1220		523	487	474	482	490	470	396	280	264
	2. Varta	1790		41	33	38	37	37	32	26	20	17
21.	Kestřany	.	2010	961	1052	1012	1025	944	957	874	722	729
	1. Kestřany	1338		570	608	598	605	545	541	496	454	450
	2. Lhota u Kestřan	1360		119	136	131	125	128	134	125	81	84
	3. Zátaví	1332		272	308	283	295	271	282	253	187	195
22.	Kluky	.	1361	1094	1018	1114	1157	1088	1044	970	814	792
	1. Březí	1323		226	205	214	233	231	231	175	121	104
	2. Dobešice	1468		197	158	163	171	169	156	149	104	113
	3. Kluky	1323		671	655	737	753	688	657	646	589	575
23.	Kostelec nad Vltavou	.	3281	1557	1439	1373	1227	1246	1220	1124	838	761
	1. Kostelec nad Vltavou	1318		508	475	494	416	414	408	411	327	297
	2. Příleпов	1488		323	304	266	219	211	206	203	151	145
	3. Sobědraž	1554		460	379	377	384	385	394	327	233	212
	4. Zahrádka	1395		266	281	236	208	236	212	183	127	107
24.	Kovářov	.	5043	3657	3643	3485	3383	3220	3015	2813	2159	2040
	1. Březí	1542		123	131	136	128	144	137	108	72	68
	2. Dobrá Voda	1788		45	46	42	49	45	44	30	23	16
	3. Hostín	1573		49	50	45	50	50	49	49	32	20
	4. Chrást	1394		415	410	436	426	391	347	330	193	126
	5. Kotýřina	1291		185	168	175	168	147	122	108	86	85
	6. Kovářov	1220		506	521	476	454	451	430	456	406	417
	7. Lašovice	1352		150	160	172	169	161	143	137	136	93
	8. Onen Svět	35
	9. Předbořice	1219		421	424	416	400	368	335	302	270	245
	10. Radvánov	1406		393	390	319	298	300	307	293	202	204
	11. Řenkov	1399		116	99	104	103	95	92	88	66	63
	12. Vepice	1382		199	197	182	189	186	180	162	106	101
	13. Vesec	1260		244	239	239	210	205	172	152	139	162
	14. Vladyčín	1421		129	129	127	126	116	127	113	84	64
	15. Zahořany	1323		438	381	370	389	351	313	294	210	235
	16. Záluží	1545		71	76	62	58	63	79	64	47	44
	17. Žebrákov	1395		173	222	184	166	147	138	127	87	62
25.	Kožlí	1396	434	297	332	265	236	200	214	206	116	81
26.	Králova Lhota	.	1080	723	706	674	667	643	617	567	399	393
	1. Králova Lhota	1361		447	407	420	427	405	386	366	252	227

Poř. č. obce	Počet obyvatel				Počet domů													
	1970	1980	1991	2001	1869	1880	1890	1900	1910	1921	1930	1950	1961	1970	1980	1991	2001	
17.	115	109	85	80	18	19	20	21	25	25	25	27	27	24	24	29	32	
	102	82	60	55	24	25	26	26	26	26	26	27	26	25	22	25	29	
	644	581	508	437	128	130	134	143	154	172	192	200	184	169	152	179	218	
	250	248	227	193	50	53	46	52	61	68	76	84	64	61	55	69	79	
	43	30	21	27	.	.	8	8	8	8	8	.	14	12	10	9	16	
123	102	93	89	31	32	32	33	35	38	40	45	42	35	34	36	51		
228	201	167	128	47	45	48	50	50	58	68	71	64	61	53	65	72		
18.	1337	1183	1116	1091	358	361	375	384	391	395	408	401	354	338	322	376	465	
	5	-	-	1	2	2	2	2	2	2	2	1	1	1	-	-	1	
	49	33	24	20	16	17	17	17	17	17	18	17	17	15	14	11	18	
	95	73	41	40	16	20	21	21	22	22	23	23	23	21	20	20	28	
	24	15	14	7	5	5	6	5	5	6	7	6	5	5	5	6	7	
303	359	454	496	65	66	67	68	70	74	82	88	80	77	83	119	133		
44	18	7	5	12	11	16	15	15	15	16	14	13	11	9	5	16		
135	137	139	113	43	43	44	47	47	47	48	44	40	37	35	44	47		
37	7	12	6	13	13	13	13	15	15	15	15	12	11	8	10	15		
54	46	34	28	15	15	12	11	12	12	11	11	10	17	13	12	20		
79	59	49	41	18	18	19	20	20	20	20	21	21	19	19	18	22		
78	72	59	56	21	22	22	22	22	22	21	21	16	18	17	20	20		
53	32	14	16	20	20	20	20	21	20	21	21	17	16	14	16	25		
12	15	9	7	5	5	5	5	5	5	5	5	4	4	4	5	5		
150	143	140	153	40	39	46	51	51	51	51	50	40	33	33	38	43		
21	18	13	8	4	4	4	4	4	4	4	4	4	4	4	4	5		
23	16	11	4	9	9	9	9	9	9	9	8	6	6	5	6	7		
71	53	29	32	26	24	24	25	25	24	24	23	17	17	14	14	22		
15	17	16	21	4	4	4	4	4	4	5	4	4	3	3	5	6		
16	11	10	6	7	6	6	6	6	6	6	6	6	6	5	5	6	7	
73	59	41	31	17	18	18	19	19	20	20	19	18	18	17	17	18		
19.	427	345	302	296	62	65	71	70	82	86	115	135	104	109	98	111	135	
	21	.	94	101	30	24	22	21	24	23	29	33	9	6	.	44	64	
	406	345	208	195	32	41	49	49	58	63	86	102	95	103	98	67	71	
20.	227	173	135	98	62	64	69	75	77	84	85	91	70	65	53	63	87	
	207	155	122	88	57	60	64	70	72	79	80	85	66	60	49	60	80	
	20	18	13	10	5	4	5	5	5	5	5	6	4	5	4	3	7	
21.	657	600	617	641	118	124	133	135	133	137	156	179	163	172	168	209	238	
	415	379	420	448	63	64	71	71	71	76	90	101	116	106	108	137	155	
	71	49	34	28	21	21	19	21	19	19	20	21	.	18	16	20	24	
22.	171	172	163	165	34	39	43	43	43	42	46	57	47	48	44	52	59	
	710	574	496	507	136	145	146	158	165	165	177	186	190	187	178	195	215	
	72	60	38	33	29	29	28	30	30	30	30	30	.	22	22	24	28	
23.	96	68	46	47	23	24	23	25	26	26	26	25	.	25	24	26	26	
	542	446	412	427	84	92	95	103	109	109	121	131	190	140	132	145	161	
	721	579	461	414	157	156	161	168	178	193	213	234	206	204	185	176	233	
	308	266	232	213	51	53	54	57	61	65	74	88	83	83	77	73	96	
	117	98	77	68	30	29	29	28	28	31	33	44	42	41	35	35	48	
24.	198	146	112	98	48	45	49	54	58	63	69	64	48	48	45	41	53	
	98	69	40	35	28	29	29	29	31	34	37	38	33	32	28	27	36	
	1892	1728	1547	1468	408	442	482	493	516	529	548	590	514	496	475	546	706	
	53	39	26	26	18	20	23	24	24	23	23	24	17	15	12	11	18	
	10	9	3	1	5	6	6	6	6	6	6	6	6	5	5	4	6	
25.	19	9	7	9	5	7	8	8	9	9	9	9	7	6	3	5	10	
	106	64	69	62	44	43	51	54	55	56	63	66	39	33	26	28	52	
	55	38	24	15	19	19	20	21	21	21	21	24	17	15	14	11	21	
	449	578	666	691	57	59	62	63	66	72	80	92	93	105	133	165	181	
	109	93	72	59	15	24	25	27	28	28	28	29	26	25	22	27	32	
	26	25	16	9	8	7	8	10	
	214	182	164	139	49	51	57	58	61	63	65	71	59	55	50	65	75	
	199	170	108	87	41	43	45	49	50	52	54	57	52	51	48	52	58	
	52	41	27	24	17	17	19	18	18	19	17	15	14	14	16	12	19	
	101	85	55	48	24	25	26	26	26	26	28	32	30	27	24	24	31	
	125	96	82	79	25	26	27	28	29	29	30	32	38	34	25	28	39	
	61	47	38	35	15	16	17	20	24	25	24	23	21	20	15	13	24	
	219	195	153	151	45	52	57	56	61	62	60	66	54	57	50	67	91	
	40	22	14	17	9	10	14	11	11	11	11	14	12	12	11	9	16	
	54	35	23	16	20	24	25	24	27	27	29	30	21	15	13	17	23	
26.	74	61	41	53	41	41	42	42	41	43	44	45	25	22	20	25	25	
	332	301	261	209	94	96	100	98	100	99	114	121	116	100	94	105	126	
200	181	180	155	56	58	59	62	64	64	75	79	72	59	53	64	79		

Poř. č. obce	Obec, část obce	Prv. pís. zmlínka	Výměra v ha	Počet obyvatel								
				1869	1880	1890	1900	1910	1921	1930	1950	1961
	2. Laziště	1790		276	299	254	240	238	231	201	147	166
27.	Křenovice	1379	611	562	543	503	509	443	423	382	292	303
28.	Křížanov	1488	335	249	250	242	234	263	254	246	161	151
29.	Kučer	1488	1095	598	566	577	514	538	514	420	302	284
30.	Květov		1574	661	560	476	489	492	464	458	297	330
	1. Květov	1460		418	380	315	328	325	321	341	216	246
	2. Vůsí	1581		243	180	161	161	167	143	117	81	84
31.	Lety		1392	837	869	824	786	780	759	701	519	453
	1. Lety	1336		626	629	600	570	564	525	495	363	310
	2. Pukňov	1543		68	61	63	56	53	56	52	24	31
	3. Šerkov	1513		143	179	161	160	163	178	154	132	112
32.	Milevsko		4230	4360	4248	4290	4102	4241	4284	4324	4000	5989
	1. Dmýšovice	1397		228	212	214	212	199	190	188	149	154
	2. Klisín	1463		141	147	156	140	141	144	132	83	64
	3. Milevsko	1183		3102	3006	3079	2934	3098	3192	3298	3350	5374
	4. Něžovice	1488		160	131	154	159	172	157	149	78	80
	5. Rukáveč	1488		208	186	193	186	190	189	162	63	76
	6. Velká	1552		521	566	494	471	441	412	395	277	241
33.	Minice	1312	349	149	139	135	131	119	120	110	67	56
34.	Mirotice		2561	2944	2873	2587	2576	2397	2238	2030	1572	1493
	1. Boňice	1379		191	206	172	186	182	155	133	96	80
	2. Jarotice	1379		138	119	92	109	92	99	90	54	48
	3. Lučkovice	1227		335	329	308	298	314	275	258	178	121
	4. Mirotice	1254		1506	1449	1287	1246	1133	1054	1010	810	889
	5. Obora u Radobytec	1840		94	88	76	71	61	52	39	39	40
	6. Radobytec	1352		251	233	246	248	247	234	222	160	128
	7. Rakovické Chalupy	1840		33	43	38	30	25	29	27	26	19
	8. Stráž	1790		70	126	111	139	95	103	81	56	52
	9. Strážovice	1381		326	280	257	249	248	237	170	153	116
35.	Mirovice		2205	2196	2256	2200	1980	2013	2020	1999	1693	1747
	1. Boješice	1426		165	160	147	127	135	133	125	88	69
	2. Kakovice	1488		100	95	98	93	99	93	86	56	55
	3. Mirovice	1323		1164	1192	1155	1019	1046	1040	1120	1065	1133
	4. Ohař	1312		105	124	118	105	99	98	85	60	50
	5. Plíškovice	1379		144	166	174	149	142	125	136	85	95
	6. Ráztely	1088		152	159	157	141	143	140	125	98	91
	7. Řeteč	1385		150	148	135	123	117	127	116	98	91
	8. Sochovice	1382		64	90	100	91	104	139	69	49	47
	9. Touškov	1336		152	122	116	132	128	125	137	94	116
36.	Mišovice		1481	1111	1126	1005	998	1009	982	937	676	570
	1. Draheničky	1323		92	95	82	101	94	82	75	39	46
	2. Mišovice	1323		242	259	230	221	238	242	226	171	110
	3. Pohorí	1352		204	218	189	193	159	147	159	114	98
	4. Slavkovice	1336		235	209	191	163	204	195	198	141	127
	5. Svučice	1088		338	345	313	320	314	316	279	211	189
37.	Myslín	1382	415	313	310	300	282	270	288	270	182	169
38.	Nerestce		468	318	315	312	281	284	328	321	227	208
	1. Dolní Nerestce	1227		197	184	200	185	179	213	209	156	157
	2. Horní Nerestce	1227		121	131	112	96	105	115	112	71	51
39.	Nevězice	1499	985	692	735	713	615	574	492	459	325	352
40.	Okrouhlá	1488	437	166	158	152	159	181	166	162	148	140
41.	Olešná	1379	525	472	464	413	392	407	390	357	274	250
42.	Orlík nad Vltavou		904	860	903	910	851	822	737	611	501	561
	1. Orlík nad Vltavou	1288		283	275	255	244	238	202	145	137	172
	2. Staré Sedlo	1352		577	628	655	607	584	535	466	364	389
43.	Osek	1488	529	415	380	356	366	344	363	324	261	235
44.	Oslov		1937	1009	1028	967	845	759	741	710	470	430
	1. Oslov	1226		609	598	566	503	442	422	441	282	287
	2. Svatá Anna	1840		59	62	55	49	47	46	36	35	11
	3. Tukleky	1268		341	368	346	293	270	273	233	153	132
45.	Ostrovec		2056	922	956	943	818	762	807	732	522	568
	1. Dědovice	1323		193	205	231	163	153	177	157	80	82
	2. Dolní Ostrovec	1323		393	428	406	353	338	360	322	230	287
	3. Horní Ostrovec	1323		336	323	306	302	271	270	253	212	199
46.	Paseky		2518	675	727	672	702	655	615	563	371	320
	1. Nuzov	1748		110	109	98	104	100	88	76	45	40
	2. Paseky	1748		565	618	574	598	555	527	487	326	280
47.	Písek		6324	10565	12156	12550	15313	17273	18094	18658	20560	21228

Poř. č. obce	Počet obyvatel				Počet domů													
	1970	1980	1991	2001	1869	1880	1890	1900	1910	1921	1930	1950	1961	1970	1980	1991	2001	
	132	120	81	54	38	38	41	36	36	35	39	42	44	41	41	41	47	
27.	223	176	144	145	76	79	80	81	79	79	81	83	76	62	59	56	75	
28.	133	117	106	87	40	38	44	39	38	38	41	45	41	37	35	46	43	
29.	272	251	212	168	62	70	72	72	76	79	83	86	75	67	70	81	94	
30.	255	197	125	107	65	70	69	69	74	76	80	85	78	74	55	66	82	
	183	148	92	84	42	44	43	46	51	52	55	57	56	53	38	45	58	
	72	49	33	23	23	26	26	23	23	24	25	28	22	21	17	21	24	
31.	374	320	297	282	99	103	104	110	116	122	137	138	125	111	103	120	128	
	252	237	239	220	67	69	69	72	77	83	96	98	80	74	73	83	88	
	29	14	9	8	10	10	10	10	9	9	9	8	8	7	5	7	7	
	93	69	49	54	22	24	25	28	30	30	32	32	37	30	25	30	33	
32.	7553	9238	9782	9486	555	586	608	615	652	716	839	932	936	1018	1166	1386	1420	
	116	101	93	82	30	31	31	31	32	33	31	34	33	32	30	39	42	
	50	35	23	23	18	21	22	22	22	22	24	25	16	13	13	20	20	
	7050	8820	9457	9199	405	424	443	448	480	539	654	745	787	883	1042	1230	1254	
	62	56	44	36	22	22	23	26	25	25	25	25	19	18	16	19	19	
	60	32	23	27	17	19	19	19	22	22	24	24	18	15	11	14	17	
	215	194	142	119	63	69	70	69	71	75	81	79	63	57	54	64	68	
33.	56	48	45	37	17	18	18	19	18	18	19	18	16	17	16	16	19	
34.	1382	1264	1154	1104	388	399	398	409	396	390	431	442	406	398	346	424	506	
	69	43	25	15	29	30	31	31	31	30	31	32	25	22	18	23	34	
	32	17	10	7	18	19	19	19	18	17	18	17	13	9	8	11	12	
	101	71	39	30	46	48	49	50	48	48	52	50	41	41	23	26	52	
	882	911	925	935	183	187	181	186	180	178	212	228	224	230	219	283	295	
	27	16	12	9	10	12	12	12	12	12	12	12	12	10	7	8	13	
	113	79	53	32	38	38	40	41	44	43	48	47	42	39	30	30	41	
	17	7	4	1	5	5	5	5	5	5	5	5	6	5	4	4	5	
	42	32	17	8	10	20	20	26	21	20	20	19	21	16	12	18	26	
	99	88	69	67	49	40	41	39	37	37	33	32	22	26	25	21	28	
35.	1639	1724	1637	1711	287	294	307	308	307	317	388	428	394	394	394	423	498	
	73	49	41	42	23	25	24	25	25	25	25	27	25	26	21	22	28	
	42	38	30	30	11	13	13	13	13	13	13	14	12	11	11	8	12	
	1117	1332	1325	1431	138	137	149	150	149	158	220	262	240	244	266	308	329	
	33	15	8	4	17	18	19	18	17	18	18	16	14	12	9	6	16	
	89	75	73	79	22	25	26	26	26	26	27	27	23	24	25	24	30	
	85	66	43	40	28	28	28	28	28	27	27	22	22	23	19	18	26	
	61	44	36	35	20	20	20	20	20	20	23	23	23	19	16	13	23	
	44	30	24	8	8	8	8	8	9	10	10	10	10	10	7	5	10	
	95	75	57	42	20	20	20	20	20	20	25	27	25	25	20	19	24	
36.	430	348	284	254	156	165	170	170	165	163	174	178	153	134	120	95	167	
	34	23	18	25	11	11	13	13	10	11	11	11	9	9	8	7	13	
	86	63	48	33	34	35	35	34	34	33	38	39	30	29	24	23	34	
	90	93	73	57	25	28	28	28	32	29	33	33	28	26	25	18	31	
	81	70	51	46	35	38	38	38	35	36	37	37	35	29	25	18	37	
	139	99	94	93	51	53	56	57	54	54	55	58	51	41	38	29	52	
37.	152	141	114	90	39	42	42	42	48	44	46	52	45	41	41	39	54	
38.	189	159	104	92	45	46	46	48	48	52	65	62	59	57	52	42	65	
	135	118	76	70	27	27	27	27	28	32	43	42	37	37	39	32	43	
	54	41	28	22	18	19	19	21	20	20	22	20	22	20	13	10	22	
39.	322	247	160	149	85	88	88	89	88	89	104	110	103	101	87	116	122	
40.	111	86	69	63	24	26	27	27	28	28	29	31	27	28	28	31	35	
41.	188	114	102	83	64	70	70	72	70	71	74	81	62	63	54	64	69	
42.	485	369	357	341	102	105	114	102	119	120	128	146	120	110	113	152	165	
	161	112	88	51	28	28	33	26	28	27	26	26	120	20	24	26	26	
	324	257	269	290	74	77	81	76	91	93	102	120	.	90	89	126	139	
43.	197	172	136	132	41	43	44	49	52	57	58	61	58	54	53	40	65	
44.	404	349	293	288	97	100	104	110	109	115	129	136	114	107	101	120	142	
	264	241	214	226	53	55	59	65	64	69	78	84	75	70	69	82	95	
	12	7	2	3	8	8	8	8	8	8	8	9	4	2	2	2	7	
	128	101	77	59	36	37	37	37	37	38	43	43	35	35	30	36	40	
45.	516	473	396	363	121	126	134	137	137	142	150	167	157	149	146	175	238	
	56	39	22	21	23	25	28	28	27	28	31	35	25	19	14	17	45	
	300	285	258	233	47	50	55	58	60	64	67	77	.	83	80	107	130	
	160	149	116	109	51	51	51	51	50	50	52	55	132	47	52	51	63	
46.	295	222	153	139	77	102	103	107	105	104	105	115	86	82	70	80	90	
	39	24	10	7	14	15	15	15	15	15	15	15	14	12	11	10	14	
	256	198	143	132	63	87	88	92	90	89	90	100	72	70	59	70	76	
47.	23713	28104	29550	29796	857	949	1014	1173	1363	1561	2008	2607	2707	2861	3142	3336	3482	

Poř. č. obce	Obec, část obce	Prv. pís. zmlínka	Výměra v ha	Počet obyvatel								
				1869	1880	1890	1900	1910	1921	1930	1950	1961
	1. Budějovické Předměstí	.	.	4105	.	.	6048	7466	.	9239	.	.
	2. Hradiště	1389	.	221	231	270	298	357	416	391	457	512
	3. Nový Dvůr	1790	.	199	200	206	199	200	196	188	173	154
	4. Pražské Předměstí	.	.	1678	.	.	3232	3625	.	4298	.	.
	5. Purkratice	1394	.	58	.	40	56	51	164	196	155	98
	6. Semice	1394	.	530	568	592	639	648	587	554	401	446
	7. Smrkovice	1253	.	419	530	506	546	553	551	533	503	523
	8. Václavské Předměstí	.	.	261	.	127	389	578	785	937	1083	.
	9. Vnitřní Město	1254	.	3094	10627	10809	3906	3795	15395	2322	17788	19495
48.	Podolí I	.	896	633	674	643	636	555	583	510	396	381
	1. Podolí I	1368	.	388	431	401	410	334	376	343	261	286
	2. Podolsko	1477	.	132	135	133	121	127	120	95	69	19
	3. Rastory	1789	.	113	108	109	105	94	87	72	66	76
49.	Probulov	.	347	359	385	359	347	322	281	264	192	187
50.	Protivín	.	6140	4362	5384	5135	5940	6273	6058	5781	4850	5202
	1. Chvaletice	1379	.	361	335	295	330	388	385	321	228	187
	2. Krč	1352	.	499	537	533	579	596	590	516	396	353
	3. Maletice	1253	.	308	328	323	296	292	284	260	161	138
	4. Milenovice	1334	.	301	335	321	383	371	382	387	274	318
	5. Myšenec	1331	.	194	219	222	264	276	310	342	254	256
	6. Protivín	1282	.	1633	2587	2468	3091	3342	3113	3020	2847	3305
	7. Selibov	1253	.	269	291	258	270	234	241	221	156	148
	8. Těšínov	1571	.	373	372	352	334	356	320	288	211	221
	9. Záboří	1490	.	424	380	363	393	418	433	426	323	276
51.	Přeborov	.	443	470	470	380	345	318	347	347	268	236
52.	Předotice	.	2144	1556	1539	1475	1394	1338	1332	1194	903	844
	1. Kožlí u Čížové	1540	.	245	246	235	223	246	240	210	157	166
	2. Křešice	1654	.	137	126	126	110	97	102	87	63	67
	3. Malčice	1312	.	317	358	342	348	335	349	277	215	187
	4. Podolí II	1379	.	150	148	152	141	130	120	118	99	71
	5. Předotice	1323	.	50	58	59	43	40	50	43	25	25
	6. Soběšice	1323	.	109	82	82	86	62	58	51	21	34
	7. Šamonice	1547	.	227	213	202	191	196	178	190	144	137
	8. Třebkov	1411	.	232	208	190	161	152	157	153	125	122
	9. Vadkovice	1312	.	89	100	87	91	80	78	65	54	35
53.	Přeštěnice	.	978	550	558	553	517	519	528	459	355	291
	1. Držkrajov	1291	.	206	176	168	167	169	170	151	126	94
	2. Mlčkov	1291	.	34	30	41	39	32	33	29	20	20
	3. Přeštěnice	1379	.	189	210	212	198	202	206	188	137	125
	4. Týnice	1421	.	121	142	132	113	116	119	91	72	52
54.	Putim	.	1041	748	831	831	853	766	781	763	650	675
55.	Rakovice	.	1045	574	624	579	594	579	571	513	403	380
56.	Ražice	.	1071	593	610	691	676	708	749	720	557	585
	1. Ražice	1469	.	289	302	378	337	398	413	403	329	337
	2. Štětice	1391	.	304	308	313	339	310	336	317	228	248
57.	Sepekov	.	2852	1700	1675	1681	1630	1621	1707	1604	1356	1491
	1. Lišnice	1488	.	445	389	414	406	429	420	410	304	284
	2. Sepekov	1243	.	1101	1123	1126	1086	1044	1158	1063	963	1120
	3. Zálší	1291	.	154	163	141	138	148	129	131	89	87
58.	Skály	.	1776	599	664	663	643	696	680	653	543	500
	1. Budičovice	1399	.	230	218	223	200	237	260	202	131	110
	2. Skály	1365	.	369	446	440	443	459	420	451	412	390
59.	Slabčice	.	1748	1185	1138	1066	1025	1023	1036	956	693	705
	1. Březí	1362	.	129	137	125	134	120	122	110	86	90
	2. Nemějice	1379	.	251	248	218	210	226	236	224	167	169
	3. Písecká Smoleč	1379	.	470	470	428	380	350	370	344	229	238
	4. Slabčice	1379	.	335	283	295	301	327	308	278	211	208
60.	Smetanova Lhota	.	1305	1054	1039	945	1008	940	887	788	600	582
	1. Karlov	1790	.	43	34	33	34	37	32	28	22	18
	2. Smetanova Lhota	1384	.	818	826	762	814	760	710	613	475	465
	3. Vrábsko	1790	.	193	179	150	160	143	145	147	103	99
61.	Stehlovice	.	448	256	250	239	222	216	233	209	155	162
62.	Tálin	.	419	349	342	309	366	319	306	343	264	319
	1. Kukle	94
	2. Tálin	1253	.	349	342	309	366	319	306	343	264	225
63.	Temešvár	.	526	268	259	280	255	252	269	223	175	160
64.	Varvažov	.	2514	1511	1459	1361	1192	1049	1044	903	591	580
	1. Štědrónín-Plazy	1790	.	210	185	171	147	116	123	117	78	60

Poř. č. obce	Počet obyvatel				Počet domů													
	1970	1980	1991	2001	1869	1880	1890	1900	1910	1921	1930	1950	1961	1970	1980	1991	2001	
	16206	21341	20544	19564	293	.	.	453	583	738	1099	.	.	1730	1951	2147	2223	
	591	741	1889	1932	39	34	41	45	57	65	73	119	119	138	188	245	298	
	158	142	136	134	23	28	30	31	32	32	35	38	37	38	32	42	40	
	3042	2716	4349	5840	172	.	.	244	275	280	303	.	.	338	295	192	205	
	96	64	13	15	7	.	8	8	9	11	12	21	.	19	15	7	8	
	375	302	290	293	75	88	87	101	102	105	113	122	115	112	106	133	134	
	421	436	397	381	52	75	79	82	90	99	117	132	137	132	133	164	171	
	1045	1215	1068	1023	28	.	33	40	48	66	93	167	.	177	278	287	289	
	1779	1147	864	614	168	724	736	169	167	165	163	2008	2299	177	144	119	114	
48.	384	404	384	355	88	95	98	99	96	95	98	110	94	106	103	110	115	
	278	297	305	288	52	58	60	61	62	63	66	71	72	72	69	74	81	
	20	23	15	19	18	19	20	20	18	18	19	24	7	6	5	7	7	
	86	84	64	48	18	18	18	18	16	14	13	15	15	28	29	29	27	
49.	141	112	67	57	49	53	53	53	52	53	55	61	55	53	43	51	50	
50.	4868	5248	4859	4952	491	569	589	638	718	767	901	1039	1021	1025	1093	1243	1351	
	151	119	89	79	42	42	43	45	50	47	50	51	45	45	38	44	48	
	314	257	230	221	59	69	71	77	80	84	96	102	94	92	74	86	94	
	119	126	76	43	35	37	37	37	36	37	40	41	41	35	37	36	40	
	261	193	150	160	40	42	43	46	44	46	59	64	.	57	51	55	61	
	224	241	230	211	31	34	35	38	43	50	61	64	60	63	69	74	80	
	3234	3863	3735	3929	143	195	208	241	299	335	417	536	616	577	678	793	851	
	136	120	91	62	32	37	38	38	38	38	40	42	39	35	35	37	43	
	179	133	87	90	54	56	57	57	60	59	62	60	54	53	45	45	55	
	250	196	171	157	55	57	57	59	68	71	76	79	72	68	66	73	79	
51.	194	165	147	143	55	57	60	57	60	59	63	68	56	53	50	61	63	
52.	725	610	488	426	194	213	219	225	223	224	244	247	222	209	185	182	260	
	128	105	78	72	28	29	32	32	31	31	40	44	41	39	31	30	46	
	69	52	37	26	17	18	18	18	17	18	17	18	17	19	16	18	22	
	169	140	93	84	39	53	56	60	61	62	60	59	51	49	46	43	59	
	54	36	25	21	20	21	22	22	22	23	23	25	19	20	16	12	23	
	38	89	116	117	4	4	4	4	4	4	8	8	8	9	10	19	22	
	32	18	12	7	12	13	13	13	12	11	12	11	10	8	7	7	9	
	105	84	67	44	32	32	32	33	33	33	39	36	33	30	29	25	36	
	103	65	45	43	28	29	28	29	29	27	29	31	28	27	23	20	29	
	27	21	15	12	14	14	14	14	14	15	16	15	15	8	7	8	14	
53.	285	284	310	296	69	75	76	77	77	78	79	88	75	70	70	79	85	
	97	82	79	72	27	27	28	28	28	29	28	31	26	24	25	27	27	
	13	10	4	8	4	4	4	4	4	4	4	4	4	4	4	3	4	
	124	133	183	176	26	28	28	28	28	28	30	36	31	30	29	37	40	
	51	59	44	40	12	16	16	17	17	17	17	17	14	12	12	12	14	
54.	592	537	442	441	104	127	132	135	140	137	152	168	167	169	166	186	210	
55.	333	263	204	209	77	80	83	85	85	84	92	101	98	97	84	94	109	
56.	552	531	479	415	70	73	85	86	93	100	115	126	127	131	134	148	162	
	342	369	358	312	39	42	51	52	54	57	63	71	72	77	86	93	108	
	210	162	121	103	31	31	34	34	39	43	52	55	55	54	48	55	54	
57.	1454	1422	1341	1363	245	263	268	271	275	282	304	337	351	371	391	467	497	
	273	231	204	182	60	67	69	69	72	72	75	78	74	72	68	82	82	
	1124	1149	1054	1163	162	173	176	179	180	187	206	235	257	281	308	348	393	
	57	42	83	18	23	23	23	23	23	23	23	24	20	18	15	37	22	
58.	485	403	316	264	72	83	86	89	87	85	116	130	121	121	108	114	119	
	74	97	65	34	21	22	23	23	24	23	23	24	.	17	20	20	19	
	411	306	251	230	51	61	63	66	63	62	93	106	121	104	88	94	100	
59.	613	502	404	350	148	156	160	163	164	165	185	187	177	167	151	170	183	
	76	54	36	30	18	19	21	21	20	21	22	22	22	18	15	21	22	
	149	111	98	81	35	39	39	42	39	39	40	41	39	37	32	33	37	
	206	156	124	102	50	51	52	52	53	52	68	69	61	58	56	60	62	
	182	181	146	137	45	47	48	48	52	53	55	55	55	54	48	56	62	
60.	433	394	313	265	124	130	139	151	157	161	174	187	164	133	131	159	192	
	10	4	3	3	3	4	5	5	5	5	5	5	3	2	2	2	5	
	348	339	279	233	99	104	112	124	130	134	142	152	133	107	109	132	156	
	75	51	31	29	22	22	22	22	22	22	27	30	28	24	20	25	31	
61.	161	129	104	94	28	29	29	30	30	32	35	42	38	37	34	37	40	
62.	249	202	177	154	46	48	50	52	52	51	68	72	74	74	63	84	87	
	79	51	32	27	22	17	25	25	
	170	151	145	127	46	48	50	52	52	51	68	72	74	52	46	59	62	
63.	149	127	98	87	38	48	47	48	48	48	52	54	44	44	43	44	46	
64.	485	311	228	176	188	190	194	186	175	174	187	186	157	151	119	155	191	
	36	35	25	11	27	26	26	26	22	22	24	23	14	11	10	20	26	

Poř. č. obce	Obec, část obce	Prv. pís. zmínka	Výměra v ha	Počet obyvatel								
				1869	1880	1890	1900	1910	1921	1930	1950	1961
	2. Varvažov	1387		943	925	846	721	647	637	557	374	366
	3. Zbonín	1499		358	349	344	324	286	284	229	139	154
65.	Veselíčko	.	451	724	667	578	538	565	590	537	442	425
	1. Bilina	1215		155	164	133	147	143	153	156	116	115
	2. Veselíčko	1488		569	503	445	391	422	437	381	326	310
66.	Vlastec	.	750	555	562	497	515	493	501	452	348	402
	1. Červený Újezdec	1323		228	225	185	179	155	170	148	113	84
	2. Struhy	61
	3. Vlastec	1323		327	337	312	336	338	331	304	235	257
67.	Vlksice	.	837	601	559	554	487	438	472	429	312	311
	1. Dobřemilice	1385		115	115	112	109	90	95	82	72	60
	2. Klokočov	1380		55	42	35	36	35	42	31	16	23
	3. Střítež	1383		183	158	149	134	124	130	134	81	88
	4. Vlksice	1291		248	244	258	208	189	205	182	143	140
68.	Vojníkovo	.	1179	371	372	390	392	371	348	299	194	162
	1. Držov	1542		127	123	127	118	122	117	100	59	39
	2. Louka	1323		130	123	126	138	129	118	91	59	64
	3. Vojníkovo	1542		114	126	137	136	120	113	108	76	59
69.	Vráž	.	738	497	478	445	420	389	396	369	430	428
	1. Jistec	1770		65	32	24	27	15	12	14	9	4
	2. Nová Vráž	1854		169	176	138	138	140	121	146	138	173
	3. Stará Vráž	1323		263	270	283	255	234	263	209	283	251
70.	Vrcovice	1542	552	265	270	276	242	241	249	222	185	170
71.	Záhoří	.	1472	1342	1269	1224	1230	1236	1202	1121	882	828
	1. Dolní Záhoří	1307		256	239	249	286	256	221	209	161	151
	2. Horní Záhoří	1575		121	122	114	103	131	137	170	158	163
	3. Jamný	1323		356	329	297	263	292	279	225	185	186
	4. Kašina Hora	1323		251	253	210	235	242	231	213	153	101
	5. Svatonice	1323		139	104	144	153	143	137	128	112	125
	6. Třešně	1323		219	222	210	190	172	197	176	113	102
72.	Zbelítov	1379	300	275	249	227	212	213	228	244	224	232
73.	Zběšičky	.	592	463	436	411	379	388	381	347	238	223
	1. Hanov	1656		49	39	42	34	32	31	31	24	23
	2. Popovec	1291		86	72	62	60	70	72	67	38	50
	3. Zběšičky	1215		328	325	307	285	286	278	249	176	150
74.	Zhoř	.	1212	739	755	748	672	624	665	605	478	421
	1. Blehov	1575		71	117	129	121	110	114	108	74	73
	2. Březí	1488		183	151	122	108	119	119	114	82	77
	3. Osletín	1575		87	88	79	81	64	68	60	44	42
	4. Zbislav	1484		156	158	157	148	126	134	127	98	92
	5. Zhoř	1392		242	241	261	214	205	230	196	180	137
75.	Zvíkovské Podhradí	1547	436	273	298	224	206	176	173	127	124	161
76.	Žďár	.	1599	857	887	825	828	887	817	698	490	454
	1. Nová Ves u Protivína	1576		239	240	208	185	205	185	147	94	80
	2. Žďár	1460		322	350	364	365	372	363	340	224	212
	3. Žďárské Chalupy	1790		296	297	253	278	310	269	211	172	162

Poznámky

- 1.1. Domy v roce 1961 v tom též Hladná, Újezd
1.2., 1.6. Domy v roce 1961 viz Albrechtice nad Vltavou
1.4. V tom též Karvašiny
11.1. Domy v roce 1961 v tom též Horní Novosedly, Chrastiny
11.2., 11.3. Domy v roce 1961 viz Dolní Novosedly
17.1. Rok 1869 až 1880, obyvatelstvo v roce 1921, rok 1950 v tom též Chlumeck
17.2. Rok 1869 až 1880, obyvatelstvo v roce 1921, rok 1950 viz Hřejkovice
19.1. Rok 1980 viz Jetětice
19.2. Rok 1980 v tom též Červená
21.1. Domy v roce 1961 v tom též Lhota u Kestřan
21.2. Domy v roce 1961 viz Kestřany
22.1., 22.2. Domy v roce 1961 viz Kluky
22.3. Domy v roce 1961 v tom též Březí, Dobešice
23.1. V tom též Kostecké Břehy
23.3. V tom též Sobědražské Břehy
24.4. V tom též Radava, Ždákovo u Chrástu
24.8. Rok 1869 až 1950 viz Zadní Chlum (okr. Příbram)
25. V tom též Velký Vír
30.2. V tom též Červená 2. díl
32.3. V tom též Zámecký Okrsek
42.1. Domy v roce 1961 v tom též Staré Sedlo
42.2. V tom též Ždákovo u Starého Sedla, domy v roce 1961 viz Orlík nad Vltavou
44.1. V tom též Červená 3. díl
45.2. Domy v roce 1961 viz Horní Ostrovec
45.3. Domy v roce 1961 v tom též Dolní Ostrovec
46.2. Rok 1869 až 1950 v tom též část osady Kukle
47.1. Rok 1880 až 1890, obyvatelstvo v roce 1921,

Poř. č. obce	Počet obyvatel				Počet domů												
	1970	1980	1991	2001	1869	1880	1890	1900	1910	1921	1930	1950	1961	1970	1980	1991	2001
65.	333	215	155	139	116	119	121	114	111	112	117	120	103	105	80	104	127
	116	61	48	26	45	45	47	46	42	40	46	43	40	35	29	31	38
	383	289	227	205	100	99	100	95	95	96	102	106	103	105	92	84	110
	108	71	57	79	23	24	24	24	26	27	31	33	28	30	24	22	37
66.	275	218	170	126	77	75	76	71	69	69	71	73	75	75	68	62	73
	315	288	229	180	55	59	57	63	60	63	72	80	90	86	80	87	96
	78	61	38	41	20	20	17	20	18	20	25	28	.	13	9	12	13
	54	32	15	11	17	17	13	17	22
67.	183	195	176	128	35	39	40	43	42	43	47	52	73	56	58	58	61
	246	228	188	139	72	73	75	75	76	77	79	79	69	62	57	59	74
	53	54	48	33	16	16	16	16	16	16	16	16	.	11	11	12	14
	11	8	5	2	6	6	6	6	6	6	6	6	.	3	2	1	5
68.	79	69	62	47	22	22	23	23	23	23	23	22	22	15	12	15	18
	103	97	73	57	28	29	30	30	31	32	34	35	47	33	32	31	37
	142	121	106	75	43	45	47	50	48	50	50	80	48	41	35	39	60
	47	29	27	18	14	14	15	15	15	17	17	30	15	13	9	9	16
69.	49	43	44	21	13	13	14	14	13	13	12	17	16	12	16	20	20
	46	49	35	36	16	18	18	21	20	20	21	33	17	16	14	14	24
	393	334	329	301	50	55	54	54	54	56	69	81	85	90	90	96	118
	6	1	-	-	6	6	5	5	3	2	3	3	2	2	1	2	2
70.	142	91	85	84	23	25	21	19	22	20	31	37	.	38	35	39	49
	245	242	244	217	21	24	28	30	29	34	35	41	83	50	54	55	67
	149	136	105	106	31	33	34	37	38	39	41	43	37	40	37	40	53
	746	825	760	719	150	159	169	172	175	176	203	216	196	200	222	227	258
71.	160	113	95	81	27	28	32	32	33	35	40	42	.	45	39	36	44
	144	349	392	397	14	14	14	14	15	18	26	36	124	36	72	85	93
	169	152	108	97	37	40	44	42	41	39	45	45	43	47	45	43	50
	86	73	55	48	30	33	33	38	39	39	42	43	29	26	25	24	21
72.	95	69	58	59	16	17	20	20	20	18	21	23	.	22	22	21	24
	92	69	52	37	26	27	26	26	27	27	29	27	.	24	19	18	26
	219	343	339	346	30	34	34	36	37	39	46	54	56	56	83	101	107
	179	113	135	136	67	67	70	67	66	66	65	66	55	50	41	37	60
73.	16	10	5	2	5	5	5	5	5	5	5	5	5	5	3	3	5
	41	25	14	11	12	12	13	12	12	13	13	13	12	10	9	6	11
	122	78	116	123	50	50	52	50	49	48	47	48	38	35	29	28	44
	414	328	273	290	94	110	109	108	114	111	119	122	111	103	89	90	135
74.	91	70	55	53	11	17	16	18	20	17	22	21	19	21	18	21	25
	59	52	33	39	21	22	23	23	25	24	24	26	25	21	20	15	29
	36	21	19	21	11	15	14	12	12	12	12	12	9	8	7	7	12
	80	59	37	41	17	22	22	22	23	22	25	24	23	23	18	17	24
75.	148	126	129	136	34	34	34	33	34	36	36	39	35	30	26	30	45
	158	176	183	187	33	37	32	38	36	33	35	41	38	46	51	66	82
	400	305	242	228	116	118	119	121	127	124	136	137	126	113	102	141	144
	53	29	15	11	31	31	31	31	33	32	32	28	30	18	14	29	31
76.	214	190	175	164	43	43	43	44	48	46	57	58	54	53	52	65	63
	133	86	52	53	42	44	45	46	46	46	47	51	42	42	36	47	50

rok 1950 až 1961 viz Vnitřní Město
47.4. V tom též Dobešice, rok 1880 až 1890, obyvatelstvo v roce 1921, rok 1950 až 1961 viz Vnitřní Město
47.5. Rok 1880, domy v roce 1961 viz Vnitřní Město
47.8. Rok 1880, 1961 viz Vnitřní Město
47.9. Rok 1880 až 1890, obyvatelstvo v roce 1921, rok 1950 až 1961 v tom též Budějovické Předměstí, Pražské Předměstí, rok 1880, 1961 v tom též Václavské Předměstí, rok 1880, domy v roce 1961 v tom též Purkratice
50.4. Domy v roce 1961 viz Protivín
50.6. Domy v roce 1961 v tom též Milenovice
57.2. V tom též Zámecký Okršlek 1. díl
58.1. Domy v roce 1961 viz Skály
58.2. Domy v roce 1961 v tom též Budičovice
60.2. V tom též Varvažov 1. díl
62.1. Rok 1869 až 1950 viz Paseky, Tálín, domy v roce 1961 viz Tálín

62.2. Rok 1869 až 1950 v tom též část osady Kukle, domy v roce 1961 v tom též Kukle
66.1. Rok 1921 až 1950 v tom též Struhy, domy v roce 1961 viz Vlastec
66.2. Rok 1869 až 1910 viz Kašina Hora, rok 1921 až 1950 viz Červený Újezdec
66.3. Domy v roce 1961 v tom též Červený Újezdec
67.1., 67.2. Domy v roce 1961 viz Vlksice
67.4. Domy v roce 1961 v tom též Dobřemilice, Klokočov
69.2. Domy v roce 1961 viz Stará Vráž
69.3. Domy v roce 1961 v tom též Nová Vráž
71.1., 71.5., 71.6. Domy v roce 1961 viz Horní Záhoří
71.2. Domy v roce 1961 v tom též Dolní Záhoří, Svatonice, Třešně
71.4. Rok 1869 až 1910 v tom též Struhy
75. V tom též Zvíkov

Poř. č. obce	Obec, část obce	Prv. pís. zmínka	Výměra v ha	Počet obyvatel								
				1869	1880	1890	1900	1910	1921	1930	1950	1961
	Okres celkem		137503	86297	92000	90219	90429	91594	87880	85602	47742	48239
1.	Babice	.	580	295	316	269	253	271	276	254	160	143
	1. Babice	1259		205	211	196	177	200	194	174	127	116
	2. Zvěřetice	1300		90	105	73	76	71	82	80	33	27
2.	Bohumilice		1352	342	423	406	423	434	428	442	480	380
3.	Bohunice		1315	258	161	184	186	193	195	175	177	120
4.	Borová Lada	.	6895	2066	2233	2265	2202	2133	2138	2049	317	277
	1. Borová Lada	1790		1254	1184	1143	1075	1032	1009	997	135	126
	2. Černá Lada	1790		179	226	240	237	211	236	222	20	.
	3. Nový Svět	1760		237	330	337	357	356	344	302	93	104
	4. Paseka	1760		179	265	259	254	277	280	241	18	19
	5. Svinná Lada	1760		143	144	163	170	164	174	191	25	19
	6. Šindlov	1760		74	84	123	109	93	95	96	26	9
5.	Bošice	.	833	801	837	888	876	852	823	781	528	539
	1. Bošice	1315		245	256	284	265	243	262	222	158	173
	2. Budilov	1315		368	363	371	363	375	339	340	224	232
	3. Hradčany	1315		98	123	156	155	160	136	133	106	77
	4. Záhoří	1315		90	95	77	93	74	86	86	40	57
6.	Budkov		1356	504	314	326	315	308	299	282	237	188
7.	Buk	.	2580	677	811	787	749	733	709	679	372	378
	1. Buk	1400		294	330	328	313	303	283	255	186	212
	2. Včelná pod Boubínem	1389		222	289	294	288	265	279	284	132	114
	3. Vyšovatka	1359		161	192	165	148	165	147	140	54	52
8.	Bušanovice	.	973	580	644	642	636	693	655	611	457	387
	1. Beneda	1840		36	48	44	47	34	57	57	54	41
	2. Bušanovice	1315		234	260	290	307	327	274	242	183	147
	3. Dolní Nakvasovice	1318		145	161	136	119	119	130	129	77	69
	4. Horní Nakvasovice	1318		117	112	132	122	134	119	113	86	85
	5. Želibořice	1329		48	63	40	41	79	75	70	57	45
9.	Čkyně	.	2068	2154	2040	2029	2080	2244	2017	1840	1473	1549
	1. Čkyně	1243		907	840	826	867	1003	859	835	757	883
	2. Dolany	1359		234	253	230	208	248	244	219	148	136
	3. Horosedly	1400		315	242	291	310	312	285	241	160	166
	4. Onšovice	1315		366	375	349	363	381	318	278	192	180
	5. Předenice	1543		73	67	66	79	70	70	49	58	49
	6. Spůle	1544		151	159	155	145	146	147	109	87	76
	7. Záhoříčko	1545		108	104	112	108	84	94	109	71	59
10.	Drslavice	.	475	415	422	369	338	350	356	307	201	185
	1. Drslavice	1384		287	256	216	197	211	229	185	137	133
	2. Chválov	.		.	48	41	30	27	.	17	.	.
	3. Škarez 1. díl	1551		21	14	21	20	20	26	16	9	14
	4. Švihov	1503		107	86	74	75	76	101	73	55	38
	5. Trpín	.		.	18	17	16	16	.	16	.	.
11.	Dub	.	1451	1191	1100	1053	1035	1035	1039	866	563	522
	1. Borčice	1274		62	67	84	80	92	83	62	27	44
	2. Dub	1274		668	563	540	537	529	532	433	286	259
	3. Dubská Lhota	1334		169	173	140	148	133	140	132	90	69
	4. Dvorec	1410		69	55	53	63	68	67	66	27	40
	5. Javornice	1274		223	242	236	207	213	217	173	133	110
12.	Dvory		1404	333	222	204	189	191	193	214	178	144
13.	Horní Vltavice	.	5880	1499	1576	1446	1346	1214	1195	1247	319	329
	1. Březová Lada	1790		157	147	149	137	107	104	102	.	.
	2. Horní Vltavice	1359		509	625	627	529	492	490	524	239	260
	3. Polka	1730		213	201	162	180	162	165	143	11	.
	4. Račí	1700		150	208	179	161	151	149	173	67	69
	5. Slatina	1790		132	110	93	89	78	76	88	2	.
	6. Žlibky	1720		338	285	236	250	224	211	217	.	.
14.	Hracholusky	.	2134	1214	1269	1149	1147	1137	1128	987	619	541
	1. Hracholusky	1334		559	607	544	524	519	515	427	265	224
	2. Obora	1720		316	307	292	289	281	256	234	158	92
	3. Vrbice	1300		133	129	119	125	113	124	117	70	67
	4. Žitná	1300		206	226	194	209	224	233	209	126	158
15.	Husinec	.	1034	1895	2073	2016	1856	1913	1677	1420	1166	1242
	1. Horouty	1435		108	109	102	86	82	79	75	53	57
	2. Husinec	1291		1610	1731	1695	1564	1638	1412	1189	952	1065
	3. Výrov	1356		177	233	219	206	193	186	156	161	120
16.	Chlumany		1383	556	392	358	362	379	386	389	365	323

Poř. č. obce	Počet obyvatel				Počet domů													
	1970	1980	1991	2001	1869	1880	1890	1900	1910	1921	1930	1950	1961	1970	1980	1991	2001	
	47925	50119	50985	51369	10498	11650	11922	12151	12483	12698	13832	13754	9673	9320	8950	11272	12938	
1.	117	65	62	78	56	56	57	51	52	55	56	59	38	37	27	46	45	
	92	56	56	69	38	40	38	37	38	40	41	43	38	29	23	35	36	
	25	9	6	9	18	16	19	14	14	15	15	16	.	8	4	11	9	
2.	389	347	313	322	56	58	62	64	64	66	77	87	88	91	85	96	98	
3.	92	77	60	45	25	27	28	29	29	30	30	29	23	23	21	21	24	
4.	264	243	278	284	202	233	241	250	264	274	328	353	66	51	39	55	101	
	145	191	229	234	112	120	122	125	129	133	153	153	66	23	25	38	50	
	21	26	26	27	28	28	37	43	2	
	87	39	41	36	26	34	37	38	42	44	52	56	.	18	9	9	30	
	3	1	.	.	19	24	26	28	32	36	41	45	.	1	1	.	3	
	21	.	6	10	14	16	17	18	20	20	30	36	.	6	.	6	10	
	8	12	2	4	10	13	13	14	13	13	15	20	.	3	4	2	6	
5.	448	352	284	294	123	134	140	144	141	141	149	147	121	119	101	135	146	
	150	109	109	121	39	39	41	43	43	43	45	45	70	38	31	46	49	
	183	137	97	89	51	57	59	60	58	58	63	63	51	48	40	54	59	
	64	59	52	48	17	22	24	24	24	24	23	22	.	20	16	20	21	
	51	47	26	36	16	16	16	17	16	16	18	17	.	13	14	15	17	
6.	118	115	94	81	45	47	50	48	50	49	48	50	41	44	31	48	50	
7.	303	263	302	284	88	97	102	108	107	109	117	116	63	88	79	109	115	
	195	175	238	229	39	42	43	46	45	48	50	53	63	48	48	61	62	
	80	75	57	37	29	34	36	39	38	37	43	39	.	29	24	34	36	
	28	13	7	18	20	21	23	23	24	24	24	24	.	11	7	14	17	
8.	306	265	246	259	94	107	116	118	120	121	127	127	98	90	76	115	121	
	36	22	13	11	6	8	10	10	8	12	12	13	.	11	8	14	14	
	94	54	59	64	36	42	50	54	56	52	53	53	63	34	23	44	43	
	55	63	62	73	25	28	25	24	24	24	24	24	35	16	16	20	23	
	78	64	52	52	20	21	25	24	24	24	24	23	.	18	17	21	25	
	43	62	60	59	7	8	6	6	8	9	14	14	.	11	12	16	16	
9.	1481	1480	1486	1436	308	314	312	323	330	332	358	379	359	361	343	449	474	
	967	1109	1162	1108	123	123	120	126	129	130	151	175	208	201	210	259	283	
	96	90	84	65	32	35	35	35	37	37	41	41	56	35	30	38	37	
	110	82	63	49	46	47	48	50	51	51	51	49	44	36	31	44	42	
	155	87	82	107	58	59	58	60	61	62	61	59	51	44	34	55	57	
	47	34	31	35	11	11	11	12	12	12	13	14	.	14	9	14	14	
	59	51	38	47	21	21	22	22	22	22	23	23	.	17	17	21	21	
	47	27	26	25	17	18	18	18	18	18	18	18	.	14	12	18	20	
10.	136	110	80	64	56	61	65	66	64	63	63	63	44	39	36	27	51	
	90	72	56	29	41	38	36	37	37	36	36	41	44	25	25	20	30	
	.	.	.	12	.	6	7	7	6	6	5	4	
	23	4	2	.	2	2	4	4	4	4	3	6	.	6	3	1	5	
	23	34	22	23	13	12	15	15	14	14	16	16	.	8	8	6	12	
	3	3	3	3	3	3	
11.	454	435	382	398	152	160	153	156	159	157	158	155	142	121	114	148	162	
	24	11	9	14	10	10	8	8	8	7	8	8	.	6	5	7	7	
	250	284	268	285	75	83	79	81	82	83	82	86	78	66	67	89	97	
	54	39	30	31	27	25	23	24	25	25	24	23	36	19	13	18	20	
	33	24	22	16	8	8	9	9	10	9	9	9	.	7	7	7	7	
	93	77	53	52	32	34	34	34	34	33	35	29	28	23	22	27	31	
12.	116	97	81	69	32	32	34	33	33	34	36	37	30	29	26	24	36	
13.	423	413	372	390	149	171	169	175	179	179	203	190	58	57	45	68	91	
	20	21	18	19	20	20	19	21	
	378	394	357	376	49	63	64	66	67	68	82	73	58	48	41	58	74	
	18	20	18	20	22	22	22	21	
	45	19	15	14	14	18	19	20	20	20	24	22	.	9	4	10	11	
	14	14	15	15	15	15	16	15	
	34	35	35	35	35	34	40	38	6	
14.	527	454	465	500	192	213	217	203	205	205	208	212	157	146	131	170	188	
	231	220	259	317	101	106	101	97	98	99	99	103	72	68	59	80	97	
	81	66	56	45	38	50	56	49	49	47	50	48	25	21	19	24	24	
	72	54	42	37	23	25	26	26	26	26	26	27	.	19	18	23	22	
	143	114	108	101	30	32	34	31	32	33	33	34	60	38	35	43	45	
15.	1332	1327	1253	1266	217	236	237	238	240	245	244	270	257	258	256	332	349	
	31	21	15	7	15	15	15	15	15	15	14	13	.	11	7	11	11	
	1147	1252	1127	1148	178	191	192	192	192	197	195	219	257	224	230	281	298	
	154	54	111	111	24	30	30	31	33	33	35	38	.	23	19	40	40	
16.	243	267	296	304	60	63	66	69	71	70	72	76	69	65	67	93	97	

Poř. č. obce	Obec, část obce	Prv. pís. zmlínka	Výměra v ha	Počet obyvatel									
				1869	1880	1890	1900	1910	1921	1930	1950	1961	
17.	Chroboly	.	3470	1513	1450	1321	1325	1334	1346	1441	694	516	
	1. Chroboly	1317		491	510	435	462	475	485	565	311	258	
	2. Leptač	1393		210	196	163	164	167	173	166	131	79	
	3. Lučenice	1393		112	117	112	114	109	98	91	35	38	
	4. Ovesné	1437		238	201	212	223	208	220	215	60	28	
	5. Přislop	1400		91	80	72	69	68	82	90	47	17	
	6. Rohanov	1502		145	148	139	114	133	115	119	25	30	
	7. Záhoří	1263		226	198	188	179	174	173	195	85	66	
18.	Chvalovice	.	397	222	223	209	254	262	247	243	197	199	
19.	Kratušín	.	396	307	305	302	284	249	258	218	148	127	
	1. Chlístov	1384		181	189	173	160	137	130	109	58	41	
	2. Kratušín	1389		126	116	129	124	112	128	109	90	86	
20.	Křišťanov	.	1795	1404	1595	1595	1531	1574	1500	1541	168	220	
	1. Arnoštov	1808		254	218	282	264	318	278	309	70	80	
	2. Křišťanov	1694		1054	1294	1208	1157	1150	1122	1125	88	128	
	3. Markov	1400		96	83	105	110	106	100	107	10	12	
21.	Ktiš	.	3718	1561	1627	1563	1466	1474	1539	1566	514	447	
	1. Březovík	1310		190	204	238	195	202	202	249	99	106	
	2. Dobročkov	1310		171	182	146	159	132	161	160	106	.	
	3. Ktiš	1310		303	321	304	309	314	324	326	100	150	
	4. Ktiš-Pila	
	5. Miletínky	1423		262	279	277	287	281	291	287	35	48	
	6. Smědeč	1311		245	248	218	202	207	220	203	56	47	
	7. Smědeček	1404		189	172	174	141	129	137	149	59	25	
	8. Tisovka	1423		201	221	206	173	209	204	192	59	71	
22.	Kubova Huť	.	1728	153	129	137	140	141	135	151	55	56	
23.	Kvilda	.	4518	1436	1768	1558	1643	1493	1426	1475	204	227	
	1. Bučina	1790		315	476	466	397	347	343	347	12	.	
	2. Františkov	.		.	88	68	60	92	.	73	.	.	
	3. Hraběcí Huť	.		.	58	57	77	82	.	69	.	.	
	4. Kvilda	1345		1121	1028	843	979	858	1083	870	192	227	
	5. Vydří Most	.		.	118	124	130	114	.	116	.	.	
24.	Lažiště	.	1352	426	360	377	401	398	369	396	382	291	268
25.	Lčovice	.	1321	576	407	417	388	362	360	386	349	236	261
26.	Lenora	.	1780	1689	1542	1789	1832	1698	1672	1854	934	861	
	1. Houžná	1735		243	252	279	272	266	320	346	85	96	
	2. Kaplice	1840		79	89	67	76	61	61	67	32	21	
	3. Lenora	1840		684	517	739	736	779	724	820	574	522	
	4. Vlčí Jámy	1735		173	198	220	253	175	164	176	55	52	
	5. Zátoň	1359		510	486	484	495	417	403	445	188	170	
27.	Lhenice	.	3914	3034	3044	2784	2775	2760	2770	2672	2005	1959	
	1. Dolní Chrášťany	1300		202	204	183	213	180	211	211	125	130	
	2. Horní Chrášťany	1300		141	140	139	129	116	114	117	120	96	
	3. Hořkovice	1300		91	77	72	63	74	83	76	52	47	
	4. Hřbov	1300		191	226	210	243	234	242	244	175	173	
	5. Lhenice	1300		1534	1521	1424	1380	1371	1295	1272	1037	1051	
	6. Třebanice	1300		185	211	163	175	173	180	165	96	92	
	7. Třešňový Újezdec	1300		175	195	164	183	184	203	171	131	109	
	8. Vadkov	1300		221	209	196	160	183	182	182	127	133	
	9. Vodice	1400		294	261	233	229	245	260	234	142	128	
28.	Lipovice	.	469	507	488	499	510	512	501	418	328	295	
	1. Konopiště	1597		291	277	286	271	264	256	219	188	171	
	2. Lipovice	1386		216	211	213	239	248	245	199	140	124	
29.	Lužice	.	1400	319	193	165	155	117	145	130	79	75	
30.	Mahouš	.	1300	596	389	386	338	320	322	332	303	202	167
31.	Malovice	.	2513	1316	1373	1218	1204	1266	1288	1189	927	846	
	1. Holečkov	1928		63	65	60	
	2. Hradiště	1405		151	147	110	139	133	117	122	96	105	
	3. Krtely	1300		333	333	323	307	312	299	278	197	193	
	4. Malovice	1315		375	407	363	342	372	420	313	251	217	
	5. Malovičky	1315		255	270	231	238	243	217	211	187	161	
	6. Podeřístě	1300		202	216	191	178	206	235	202	131	110	
32.	Mičovice	.	2338	1084	1098	988	949	897	950	925	537	429	
	1. Frantoly	1315		320	313	313	273	254	254	251	155	65	
	2. Jáma	1420		166	170	145	135	126	143	145	84	93	
	3. Klenovice	1349		171	170	158	153	143	151	142	71	70	
	4. Mičovice	1400		289	293	236	260	262	267	246	155	155	
	5. Raříborova Lhota	1400		138	152	136	128	112	135	141	72	46	

Poř. č. obce	Počet obyvatel				Počet domů													
	1970	1980	1991	2001	1869	1880	1890	1900	1910	1921	1930	1950	1961	1970	1980	1991	2001	
17.	459	466	427	444	179	198	198	201	206	209	218	194	110	96	88	89	176	
	261	315	308	303	57	72	71	73	78	80	90	82	90	51	50	58	82	
	81	56	41	46	24	24	24	24	24	24	25	23	20	14	13	9	22	
	30	21	7	13	17	19	19	19	18	18	16	9	.	8	6	2	16	
	6	3	7	8	32	32	33	33	32	33	33	32	.	3	2	3	18	
	6	1	-	2	9	9	9	9	9	9	9	9	.	1	1	-	8	
	12	7	8	16	16	16	17	17	18	18	18	11	.	5	2	3	6	
63	63	56	56	24	26	25	26	27	27	27	28	.	14	14	14	24		
18.	168	195	197	192	37	42	41	43	44	44	47	47	43	40	41	51	56	
19.	121	75	62	52	40	46	49	50	47	47	43	43	29	29	24	25	40	
	41	20	15	14	24	27	27	28	26	26	22	23	.	11	8	9	19	
20.	80	55	47	38	16	19	22	22	21	21	21	20	29	18	16	16	21	
	272	251	154	141	184	234	243	241	241	243	264	250	38	34	31	48	52	
	99	92	77	60	15	16	20	17	21	24	31	37	.	14	14	17	18	
21.	164	155	77	78	154	203	209	209	205	206	218	198	38	18	16	25	28	
	9	4	-	3	15	15	14	15	15	13	15	15	.	2	1	6	6	
	527	500	495	494	209	215	218	220	219	225	255	222	90	81	76	117	136	
	76	53	48	56	29	31	31	31	29	29	29	30	22	13	8	20	20	
	.	.	.	1	22	22	22	23	22	23	23	19	1	
	290	312	311	285	41	40	41	42	43	46	48	30	68	37	37	46	45	
	.	.	.	28	9	
22.	45	20	21	19	41	43	44	45	46	46	48	43	.	9	5	7	9	
	56	54	57	56	25	27	26	26	26	27	42	40	.	10	12	16	21	
	6	4	5	8	23	22	23	23	23	23	34	30	.	2	2	15	17	
	54	57	53	41	28	30	31	30	30	31	31	30	.	10	12	13	14	
	56	64	67	114	17	20	19	21	24	25	26	24	11	11	15	18	39	
	23.	226	205	169	169	113	159	163	148	159	161	193	172	54	38	27	54	77
		.	.	.	-	28	40	40	39	37	38	43	28	-
24.	.	.	.	1	.	6	5	3	5	4	4	2	
	.	.	.	-	.	5	7	7	9	8	10	4	
	226	205	169	168	85	97	98	86	93	96	117	144	54	38	27	54	68	
	.	.	.	-	.	11	13	13	15	15	19	3	
	255	287	308	316	46	55	62	63	66	67	69	75	65	71	72	75	102	
	25.	252	187	156	132	52	56	58	61	60	62	65	69	65	66	58	72	77
		26.	835	833	861	803	150	160	169	183	186	185	226	239	135	129	112	151
79	62		43	47	32	36	40	44	46	47	54	59	.	19	14	22	23	
5	16		7	6	8	10	8	8	8	8	10	9	.	1	7	8	7	
589	623		696	641	36	38	43	47	47	45	64	76	135	69	63	90	101	
48	35		26	29	23	24	26	28	28	28	30	32	.	12	7	7	13	
114	97		89	80	51	52	52	56	57	57	68	63	.	28	21	24	32	
1799	1796		1782	1743	451	471	484	459	466	470	502	538	474	465	447	593	631	
27.	92	60	45	32	34	39	39	40	39	39	41	35	.	30	26	31	31	
	77	76	49	70	22	24	25	23	25	24	23	24	50	22	18	23	22	
	39	32	22	18	13	13	13	13	14	14	13	13	.	11	8	13	14	
	145	88	71	56	40	42	49	37	39	41	43	45	42	41	33	43	46	
	1011	1139	1261	1313	188	196	198	198	199	201	227	253	246	244	255	334	364	
	99	99	91	73	29	31	33	31	33	34	35	35	36	27	26	36	37	
	103	93	72	35	41	41	41	39	37	37	37	42	.	30	26	33	36	
28.	120	103	83	81	38	38	38	37	39	39	42	46	67	30	28	40	39	
	113	106	88	65	46	47	48	41	41	41	41	45	33	30	27	40	42	
	235	211	215	181	72	72	73	74	75	74	82	84	73	70	67	77	81	
	141	122	106	82	37	35	35	35	35	36	40	43	.	39	38	41	41	
	94	89	109	99	35	37	38	39	40	38	42	41	73	31	29	36	40	
	29.	65	56	45	45	30	31	30	27	28	27	26	27	19	19	17	20	21
		140	145	121	151	60	62	61	60	60	61	60	61	47	50	46	53	55
31.	732	696	634	647	191	198	208	206	207	203	237	240	224	212	204	246	279	
	50	35	34	33	12	13	.	13	12	15	14	
	95	75	61	58	14	14	14	15	14	14	25	26	.	28	23	28	32	
	163	167	154	136	52	52	57	56	55	57	59	60	64	52	48	64	66	
	198	206	205	219	48	51	53	53	55	53	59	61	93	51	56	63	84	
	130	101	94	122	45	47	52	51	50	46	49	43	41	39	33	39	45	
	96	112	86	79	32	34	32	31	33	33	33	37	26	29	32	37	38	
32.	381	355	304	320	165	174	164	161	162	159	159	153	98	96	88	116	144	
	44	31	19	14	49	50	44	44	44	44	46	34	31	11	11	11	14	
	89	100	92	86	25	27	26	24	23	22	25	24	.	19	20	26	26	
	60	35	31	30	26	28	27	27	27	26	26	25	.	16	12	18	29	
	143	143	122	147	43	45	44	43	45	44	38	45	67	36	32	41	54	
	45	46	40	43	22	24	23	23	23	23	23	25	.	14	13	20	21	

Poř. č. obce	Obec, část obce	Prv. pís. zmlínka	Výměra v ha	Počet obyvatel									
				1869	1880	1890	1900	1910	1921	1930	1950	1961	
33.	Nebahovy	.	1627	1059	1058	1036	907	915	844	850	581	593	
	1. Jelemek	1379		207	189	173	158	146	142	122	78	82	
	2. Kralovice	1334		177	167	164	140	154	115	109	71	99	
	3. Lažišťka	1317		145	135	113	87	83	99	93	65	56	
	4. Nebahovy	1317		346	367	377	338	348	315	324	246	231	
	5. Zdenice	1229		184	200	209	184	184	173	202	121	125	
34.	Němčice	.	415	278	322	286	280	301	287	257	207	174	
	1. Němčice	1220		186	213	222	183	199	198	182	166	134	
	2. Sedlovice	1300		92	109	64	97	102	89	75	41	40	
35.	Netolice	.	2635	3136	3508	3287	3270	3411	3018	2787	2474	2507	
	1. Netolice	1088		2638	2964	2805	2716	2861	2408	2272	2050	2507	
	2. Petrův Dvůr	1378		498	544	482	554	550	610	515	424	.	
36.	Nicov	.	1378	664	631	702	659	672	673	687	188	184	
	1. Nicov	1296		164	194	247	215	218	205	217	75	92	
	2. Popelná	1790		42	38	32	54	52	57	44	22	2	
	3. Řetenice	1584		366	312	348	306	320	325	352	70	70	
	4. Studenec	1790		92	87	75	84	82	86	74	21	20	
37.	Nová Pec	.	6638	1812	2050	2104	2198	2303	2314	2514	651	724	
	1. Bělá	1393		377	502	569	532	581	550	555	187	76	
	2. Dlouhý Bor	1780		64	71	85	85	86	65	130	57	76	
	3. Jelení	1841		197	199	218	219	240	258	254	50	51	
	4. Láz	1850		129	164	115	119	149	184	195	82	110	
	5. Nová Pec	1720		587	605	598	630	626	620	684	78	58	
	6. Nové Chalupy	1848		137	155	175	253	270	251	313	124	286	
	7. Pěkná	1393		321	354	344	360	351	386	383	73	67	
38.	Nové Hutě	.	1840	2324	1555	1718	1702	2048	1906	1724	1406	95	99
39.	Olšovice	.	358	187	213	181	185	191	195	186	115	105	
	1. Hláška	1458		33	32	33	43	35	36	42	24	18	
	2. Olšovice	1248		154	181	148	142	156	159	144	91	87	
40.	Pěčnov	.	1435	156	137	159	157	153	149	139	99	104	
41.	Prachatice	.	3890	4911	5682	5363	5573	5779	5482	5926	5130	5381	
	1. Kahov	1542		91	71	69	64	78	59	64	35	43	
	2. Libínské Sedlo	1351		314	324	332	328	331	301	307	156	113	
	3. Městská Lhotka	1315		34	45	37	48	39	43	42	17	14	
	4. Oseky	1370		163	189	151	157	174	153	160	109	95	
	5. Ostrov	1370		119	122	117	119	98	117	107	74	68	
	6. Perlovice	1456		112	102	90	93	97	94	91	41	35	
	7. Podolí	1503		79	103	115	102	86	85	88	59	64	
	8. Prachatice I	1312		3617	4359	4141	2047	2017	4309	1865	4471	4854	
	9. Prachatice II	2286	2506	.	2880	.	.	
	10. Stádlá	1589		107	93	76	84	87	90	88	13	.	
	11. Staré Prachatice	1088		131	146	120	123	134	116	110	89	95	
	12. Volovice	1330		144	128	115	122	132	115	124	66	.	
42.	Radhostice	.	1040	688	678	645	619	623	562	541	301	291	
	1. Dvorec	1360		146	145	126	125	135	122	128	71	72	
	2. Libotyně	1354		231	188	155	172	170	145	142	85	99	
	3. Lštěň	1352		140	97	114	87	98	96	85	45	36	
	4. Radhostice	1315		171	248	250	235	220	199	186	100	84	
43.	Stachy	.	2813	2872	3043	3356	3397	3590	3210	2771	1746	1573	
	1. Jaroškov	1384		187	223	237	245	275	257	247	160	168	
	2. Stachy	1578		2328	2467	2644	2633	2763	2421	2050	1291	1141	
	3. Úbislav	1543		357	353	475	519	552	532	474	295	264	
44.	Stožec	.	10478	2609	2920	2847	2733	2721	2731	2811	599	378	
	1. České Žleby	1709		1606	1798	1693	1649	1554	1540	1566	190	134	
	2. Dobrá	1816		470	525	563	547	591	585	562	31	77	
	3. Stožec	1769		533	597	591	537	576	606	683	378	167	
45.	Strážný	.	4964	2703	2919	2730	2448	2391	2271	2182	245	247	
	1. Hliniště	1735		173	174	187	173	173	170	164	49	53	
	2. Kořenný	1735		134	223	159	121	151	146	136	10	14	
	3. Řasnice	1790		195	220	193	158	142	138	165	24	43	
	4. Strážný	1359		2201	2302	2191	1996	1925	1817	1717	162	137	
46.	Strunkovice nad Blanicí	.	2468	2423	2417	2140	2007	1919	2022	1953	1354	1459	
	1. Blanička	14.st.		58	60	54	57	54	60	64	39	42	
	2. Malý Bor	1790		129	92	79	78	84	85	79	42	34	
	3. Protivec	1377		280	278	267	198	213	220	209	132	131	
	4. Strunkovice nad Blanicí	1227		1137	1117	1019	966	874	940	962	691	775	
	5. Svojnice	1334		202	243	217	182	185	182	174	113	126	
	6. Šípoun	1384		207	202	196	189	159	170	159	125	113	

Poř. č. obce	Počet obyvatel				Počet domů													
	1970	1980	1991	2001	1869	1880	1890	1900	1910	1921	1930	1950	1961	1970	1980	1991	2001	
33.	485	407	360	425	182	201	207	190	189	188	176	176	136	131	115	142	176	
	45	30	13	16	36	37	37	34	34	35	30	31	.	17	15	18	23	
	84	62	39	47	30	31	31	27	26	26	24	23	21	18	17	20	25	
	33	18	14	17	27	28	28	24	23	23	19	18	.	11	7	9	17	
	216	213	227	257	64	76	77	71	69	67	66	67	85	56	51	64	78	
	107	84	67	88	25	29	34	34	37	37	37	37	30	29	25	31	33	
34.	163	171	181	187	52	54	56	56	56	56	59	57	48	41	43	58	65	
	117	137	158	165	36	36	39	39	39	39	41	39	48	29	33	45	50	
	46	34	23	22	16	18	17	17	17	17	18	18	.	12	10	13	15	
35.	2448	2568	2650	2620	414	441	447	448	463	466	510	572	538	555	566	679	712	
	2098	2233	2359	2363	380	396	400	400	413	415	445	500	538	490	497	607	639	
	350	335	291	257	34	45	47	48	50	51	65	72	.	65	69	72	73	
36.	175	126	99	92	71	80	88	85	87	90	99	63	42	36	29	51	48	
	110	86	72	70	20	24	26	25	27	28	30	28	42	16	15	20	20	
	3	8	6	1	4	4	3	5	6	6	7	4	.	1	1	5	6	
	45	17	11	12	36	40	47	45	44	46	52	26	.	15	9	20	16	
	17	15	10	9	11	12	12	10	10	10	10	5	.	4	4	6	6	
37.	827	726	640	632	211	242	253	261	272	294	338	377	135	126	117	116	191	
	74	42	40	29	41	52	58	63	63	64	69	77	.	16	12	11	18	
	66	47	46	51	8	12	12	12	11	12	19	20	.	15	14	12	33	
	34	28	22	43	27	27	27	27	29	34	36	40	.	11	10	11	17	
	118	87	62	53	11	17	14	14	16	24	30	41	.	16	13	12	20	
	52	28	24	25	77	82	83	83	87	93	100	107	123	10	4	5	14	
	424	429	380	370	13	17	21	24	26	26	37	43	.	46	51	53	62	
	59	65	66	61	34	35	38	38	40	41	47	49	12	12	13	12	27	
38.	52	70	80	99	164	179	177	180	186	191	207	206	20	12	21	26	58	
39.	95	87	57	39	36	37	38	35	34	34	32	35	28	26	28	33	38	
	15	15	14	7	6	6	7	6	6	7	6	8	.	4	4	5	7	
	80	72	43	32	30	31	31	29	28	27	26	27	28	22	24	28	31	
40.	80	47	43	53	26	28	28	28	28	28	28	27	21	20	17	24	27	
41.	7100	10354	11805	11843	539	587	596	620	639	686	771	794	679	713	862	1018	1238	
	53	26	33	38	15	15	14	15	13	13	14	9	.	14	9	11	15	
	84	60	62	110	37	40	42	44	47	69	73	56	22	15	16	19	45	
	12	18	14	12	6	6	7	7	7	8	8	8	.	3	3	5	4	
	63	71	66	82	28	37	34	34	33	32	32	27	51	17	23	20	27	
	121	133	118	167	18	18	18	19	18	21	20	20	.	20	24	29	32	
	23	11	5	12	19	21	20	23	21	22	24	25	.	5	3	4	9	
	34	25	26	31	13	19	21	20	19	18	18	13	.	11	8	12	16	
	1358	850	745	762	348	372	384	170	168	171	178	576	606	176	132	139	130	
	5257	9084	10652	10551	.	.	.	232	257	277	345	.	.	431	624	753	930	
	.	.	5	3	16	18	15	15	14	15	15	17	.	.	.	1	2	
	95	76	79	74	19	20	20	20	21	20	22	21	.	21	20	25	26	
	.	.	.	1	20	21	21	21	21	20	22	22	2	
42.	239	209	200	170	84	99	98	100	99	101	101	94	69	66	61	88	93	
	40	31	23	25	17	20	20	21	20	21	22	23	.	15	13	22	22	
	76	41	44	37	26	27	27	27	27	28	27	26	.	18	14	21	24	
	35	33	27	22	16	16	16	15	15	16	15	15	9	9	9	11	13	
	88	104	106	86	25	36	35	37	37	36	37	30	60	24	25	34	34	
43.	1462	1355	1236	1216	255	303	299	326	339	357	388	416	359	351	332	443	459	
	130	90	70	75	22	24	24	24	27	29	33	36	35	35	34	39	39	
	1147	1102	1045	1019	196	234	225	245	254	263	285	307	260	259	246	330	345	
	185	163	121	122	37	45	50	57	58	65	70	73	64	57	52	74	75	
44.	254	213	168	219	227	266	280	308	339	359	417	391	89	48	45	49	126	
	79	59	43	59	145	177	184	195	205	219	254	221	47	17	16	20	41	
	23	4	1	6	37	38	42	52	60	61	69	75	.	6	1	1	25	
	152	150	124	154	45	51	54	61	74	79	94	95	42	25	28	28	60	
45.	312	299	279	285	276	311	327	337	355	362	393	340	57	63	48	71	80	
	52	39	33	29	15	19	25	26	27	29	31	30	.	15	11	19	19	
	8	13	7	6	18	21	21	21	23	23	26	28	.	2	4	4	4	
	22	12	13	10	22	23	23	23	24	24	26	27	.	6	4	8	12	
	230	235	226	240	221	248	258	267	281	286	310	255	57	40	29	40	45	
46.	1280	1257	1180	1202	369	380	382	374	372	380	385	400	362	353	332	431	443	
	34	22	20	20	9	9	9	9	9	9	10	11	.	8	7	10	10	
	42	44	32	31	17	17	18	14	15	15	15	13	.	14	11	13	11	
	100	65	67	62	44	45	46	43	43	44	43	45	37	34	27	37	38	
	775	840	838	890	167	173	174	176	176	184	189	202	214	195	197	248	256	
	100	76	63	65	35	37	36	37	37	37	37	37	28	27	21	30	30	
	76	45	29	23	36	36	36	36	34	35	35	34	38	25	21	30	30	

Poř. č. obce	Obec, část obce	Prv. pís. zmlínka	Výměra v ha	Počet obyvatel								
				1869	1880	1890	1900	1910	1921	1930	1950	1961
	7. Velký Bor	1315		294	285	218	218	247	238	203	129	129
	8. Žichovec	1334		116	140	90	119	103	127	103	83	109
47.	Svatá Maří	.	1271	1041	1058	1015	1069	1108	1001	932	644	653
	1. Brdo	1840		131	145	121	105	127	95	87	41	39
	2. Smrčná	1381		174	201	172	181	165	169	138	95	77
	3. Svatá Maří	1352		253	282	316	341	340	313	299	217	245
	4. Štítkov	1544		254	236	210	211	206	184	180	144	142
	5. Trhonín	1359		142	122	141	147	181	160	147	103	103
	6. Vicemily	1543		87	72	55	84	89	80	81	44	47
48.	Šumavské Hoštice	.	836	726	710	716	767	714	662	656	489	461
	1. Kosmo	1383		176	162	193	209	166	155	160	95	86
	2. Škarez 2. díl	1551		71	64	44	44	49	44	43	27	26
	3. Šumavské Hoštice	1352		333	351	375	422	413	370	368	320	301
	4. Vojslavice	1360		146	133	104	92	86	93	85	47	48
49.	Těšovice	.	837	612	636	564	526	567	602	537	381	353
	1. Běleč	1360		258	292	251	223	229	242	237	179	168
	2. Bělečská Lhota	1334		58	80	69	68	65	63	55	31	34
	3. Těšovice	1356		296	264	244	235	273	297	245	171	151
50.	Tvrzice	1315	316	204	241	254	233	241	246	208	149	134
51.	Újezdec	1300	290	219	246	238	222	229	237	195	159	145
52.	Vacov	.	3521	3453	3746	3920	4097	4258	3784	3324	2364	2275
	1. Benešova Hora	1274		403	438	465	495	549	480	417	279	262
	2. Čábuze	1377		303	315	317	315	326	297	241	134	132
	3. Javorník	1852		297	344	374	422	453	354	297	275	175
	4. Lhota nad Rohanovem	1544		190	241	296	296	332	300	238	177	163
	5. Milíkov	1850		43	53	68	66	60	48	50	20	19
	6. Miřetice	1359		135	148	161	174	185	165	168	144	167
	7. Mladíkov	1274		68	88	78	74	84	78	65	37	38
	8. Nespice	1400		374	358	373	405	389	335	297	185	177
	9. Přečín	1362		390	412	431	486	524	472	417	313	291
	10. Ptáková Lhota	1383		39	38	58	61	55	44	41	36	19
	11. Rohanov	1544		359	446	517	471	514	477	405	233	222
	12. Vacov	1352		79	91	120	156	174	135	141	111	160
	13. Vlkonice	1274		507	499	391	415	367	362	329	286	302
	14. Žár	1400		266	275	271	261	246	237	218	134	148
53.	Vimperk	.	8002	6656	7224	7751	8320	8768	8172	8674	5288	6073
	1. Arnoštka	1701		169	173	173	177	142	136	124	48	25
	2. Bořanovice	1359		162	154	185	173	178	176	172	103	99
	3. Boubská	1359		229	289	281	354	368	360	728	153	133
	4. Cejsice	1359		139	173	169	161	136	117	110	77	67
	5. Hrabice	1359		199	230	276	334	353	366	355	172	240
	6. Klášterec	1359		334	326	320	318	296	267	327	67	59
	7. Korkusova Huť	1625		131	147	130	109	106	127	124	47	62
	8. Křesanov	1359		179	174	148	178	178	155	161	79	52
	9. Lipka	1542		169	208	192	216	205	184	190	96	89
	10. Michlova Huť	1552		211	228	223	199	225	195	169	73	48
	11. Modlenice	1545		98	86	82	69	68	82	72	26	31
	12. Pravětín	1359		212	230	256	252	258	221	225	94	80
	13. Skláře	1359		199	157	178	179	194	157	170	34	24
	14. Solná Lhota	1359		180	188	230	279	248	236	267	37	30
	15. Sudslavice	1359		124	142	172	180	141	151	165	98	105
	16. U Sloupů
	17. Veselka	1359		167	193	191	160	162	148	143	21	6
	18. Vimperk I	1264		3220	3662	2258	2012	1904	4839	1642	3906	4785
	19. Vimperk II	.		.	.	1823	2495	3149	.	3297	.	.
	20. Vimperk III	1840		300	219	201	212	200
	21. Vnarovy	1314		83	100	109	113	108	107	89	53	51
	22. Výškovice	1314		151	145	154	150	149	148	144	104	87
54.	Vitějovice	1283	1180	648	777	730	694	717	694	699	543	581
55.	Vlachovo Březí	.	1997	3157	3124	2826	2660	2658	2575	2364	1661	1701
	1. Dachov	1542		77	84	79	84	86	75	56	43	42
	2. Dolní Kožlí	1407		102	92	98	80	74	99	76	54	59
	3. Doubrava	1569		95	73	73	78	76	93	87	39	32
	4. Horní Kožlí	1407		134	120	93	109	102	93	102	48	41
	5. Chocholátá Lhota	1514		195	177	189	176	160	153	136	94	80
	6. Mojkov	1356		109	86	95	82	84	83	75	49	45
	7. Uhřice	1378		152	130	136	152	141	147	133	76	73
	8. Vlachovo Březí	1274		2293	2362	2063	1899	1935	1832	1699	1258	1329

Poř. č. obce	Počet obyvatel				Počet domů													
	1970	1980	1991	2001	1869	1880	1890	1900	1910	1921	1930	1950	1961	1970	1980	1991	2001	
	100	103	100	89	44	46	46	43	42	41	40	39	45	32	33	44	49	
	53	62	31	22	17	17	17	18	15	15	17	19	.	18	15	19	19	
47.	553	460	448	495	140	150	150	159	161	161	174	185	166	157	142	188	220	
	26	11	6	10	18	19	19	18	18	18	17	17	.	6	5	8	11	
	58	58	50	44	27	29	27	28	27	26	26	25	.	18	19	22	22	
	223	210	222	274	33	38	38	44	45	46	52	59	103	64	60	83	104	
	125	92	91	84	32	33	33	33	34	33	35	42	63	30	26	35	42	
	89	72	55	63	19	20	22	23	24	25	29	28	.	27	24	28	28	
	32	17	24	20	11	11	11	13	13	13	15	14	.	12	8	12	13	
48.	408	376	367	395	85	100	104	111	112	114	121	133	141	99	92	120	134	
	68	56	52	50	26	28	32	33	33	34	33	30	.	17	16	21	23	
	23	15	13	20	7	9	6	7	8	8	8	8	.	5	4	6	9	
	284	283	287	315	33	43	49	54	54	56	64	81	129	68	64	82	91	
	33	22	15	10	19	20	17	17	17	16	16	14	12	9	8	11	11	
49.	313	323	279	268	94	95	96	98	104	101	100	108	90	91	85	108	116	
	155	125	100	95	38	39	41	42	43	43	44	50	.	43	41	45	52	
	24	14	12	26	15	14	15	15	14	14	14	11	.	9	5	13	12	
	134	184	167	147	41	42	40	41	47	44	42	47	90	39	39	50	52	
50.	109	136	112	117	32	32	31	31	31	33	37	38	34	34	32	31	44	
51.	117	96	66	59	38	42	42	42	41	43	44	43	40	38	33	34	42	
52.	1934	1673	1445	1354	429	494	508	531	563	575	608	635	564	540	491	652	688	
	223	186	175	164	51	58	64	66	71	74	76	80	110	64	58	89	89	
	98	61	55	42	38	42	42	42	42	45	48	49	.	35	23	46	46	
	157	131	96	73	28	37	39	40	41	42	45	46	42	44	41	51	54	
	108	82	59	56	25	28	39	39	44	44	45	50	48	40	38	47	51	
	11	6	2	2	6	8	8	8	7	8	8	7	.	5	3	6	6	
	106	97	69	65	11	21	22	26	27	27	29	32	.	28	28	30	32	
	27	16	11	16	11	13	12	12	12	12	12	9	.	8	8	11	12	
	129	81	62	58	53	59	61	62	62	63	61	58	50	42	35	46	53	
	242	182	120	102	49	56	57	61	72	73	76	80	73	68	59	71	72	
	9	3	1	-	9	8	10	10	10	9	9	9	.	4	2	6	6	
	161	121	86	87	46	53	51	58	64	65	74	82	64	60	50	71	73	
	176	138	98	73	11	15	15	17	21	22	24	24	137	32	32	34	32	
	357	455	505	522	57	61	52	53	53	54	62	70	.	77	84	106	124	
	130	114	106	94	34	35	36	37	37	37	39	39	40	33	30	38	38	
53.	6657	7257	8090	8281	615	682	707	757	780	802	912	858	719	719	768	802	964	
	19	10	13	10	19	20	18	18	17	16	17	15	.	5	4	4	10	
	75	71	77	67	23	23	26	27	27	28	28	24	.	21	21	24	28	
	133	130	91	105	28	35	40	46	48	52	55	54	77	32	28	32	42	
	51	26	10	3	13	17	18	20	18	18	23	24	.	11	9	4	10	
	227	204	181	183	29	33	38	43	45	45	48	41	64	37	31	33	47	
	57	49	35	29	30	33	34	35	38	34	42	26	76	13	15	11	15	
	59	69	59	43	19	27	17	17	13	16	18	16	.	12	12	7	15	
	53	18	13	12	21	21	19	20	21	22	23	21	.	10	6	9	18	
	80	83	78	77	18	21	22	23	25	26	27	22	.	17	25	23	30	
	15	5	13	19	20	21	22	22	24	24	25	16	.	4	2	4	11	
	4	1	-	20	8	9	9	14	8	9	9	11	.	1	1	-	5	
	69	49	42	65	22	25	26	28	29	29	30	20	.	17	15	16	27	
	17	7	6	8	17	18	19	19	20	20	22	16	.	4	3	4	9	
	18	25	23	19	18	20	26	29	32	31	40	8	.	5	4	8	11	
	93	81	45	41	14	15	16	18	17	18	25	25	.	22	22	18	24	
	.	.	.	-	-	
	7	3	-	-	22	29	28	28	28	27	26	10	.	3	1	-	7	
	5549	602	524	475	249	267	146	133	127	161	143	469	444	469	98	103	100	
	.	5223	6298	6594	.	.	133	169	194	176	271	.	.	.	372	402	441	
	.	510	510	431	13	13	13	12	12	12	67	73	71	
	33	19	17	9	12	14	15	15	15	15	15	15	.	12	9	7	13	
	98	72	55	71	20	21	22	21	22	23	25	25	58	24	23	20	30	
54.	532	500	458	428	119	127	131	136	141	140	148	151	133	138	133	170	190	
55.	1616	1574	1629	1668	462	475	492	472	479	460	493	478	434	415	386	535	563	
	35	21	23	41	12	12	14	15	15	15	15	12	.	12	8	14	15	
	42	20	12	20	17	17	22	17	17	17	17	16	50	12	9	15	15	
	25	17	9	5	18	18	18	18	18	17	17	14	.	10	7	14	14	
	25	16	9	9	21	20	18	21	21	19	19	17	.	9	7	15	13	
	75	42	30	35	29	29	29	29	29	29	29	31	23	23	18	26	27	
	39	21	10	5	13	14	15	15	15	14	14	14	.	11	8	13	15	
	53	36	20	20	23	23	25	29	27	27	28	27	30	18	12	23	23	
	1322	1401	1516	1533	329	342	351	328	337	322	354	347	331	320	317	415	441	

Poř. č. obce	Obec, část obce	Prv. pís. zmínka	Výměra v ha	Počet obyvatel								
				1869	1880	1890	1900	1910	1921	1930	1950	1961
56.	Volary	.	10763	4611	5416	5516	5291	5549	5557	5865	2703	3175
	1. Chlum	1687		868	1086	1088	938	942	1009	978	193	210
	2. Mlynářovice	1359		1031	1216	1195	1138	1034	1002	982	127	96
	3. Volary	1359		2712	3114	3233	3215	3573	3546	3905	2383	2869
57.	Vrbice	.	228	287	313	341	385	371	329	315	212	187
58.	Záblatí	.	2449	2203	2256	2067	2015	1925	1817	1705	626	641
	1. Albrechtovice	1456		112	106	96	89	88	91	81	26	30
	2. Hlásná Lhota	1359		241	269	239	206	206	195	215	66	84
	3. Horní Záblatí	1503		273	324	283	272	282	269	246	87	71
	4. Křišťanovice	1359		227	273	298	270	245	259	259	89	60
	5. Řepešín	1359		410	410	381	370	374	331	297	93	84
	6. Saladín	1456		88	83	78	95	94	93	68	26	19
	7. Záblatí	1359		750	691	589	627	552	500	455	221	271
	8. Zvěřenice	1359		102	100	103	86	84	79	84	18	22
59.	Zábrdí	.	490	280	295	232	234	244	248	211	145	144
60.	Zálezly	.	931	765	737	760	800	770	705	660	509	551
	1. Bolíkovice	1315		70	69	69	90	83	73	80	70	59
	2. Kovanín	1315		154	160	161	150	136	123	133	82	96
	3. Setěchovice	1227		127	150	181	153	153	149	123	127	129
	4. Zálezly	1370		414	358	349	407	398	360	324	230	267
61.	Zbytiny	.	3904	1779	1961	1838	1884	1833	1889	1877	522	476
	1. Blažejovice	1393		128	157	123	139	129	149	139	40	79
	2. Koryto	1393		263	297	290	258	247	248	249	138	99
	3. Skříněřov	1393		143	131	125	146	126	133	116	42	38
	4. Spálenec	1700		587	592	575	574	546	591	583	47	34
	5. Sviňovice	1393		198	210	160	163	155	163	157	60	45
	6. Zbytiny	1388		460	574	565	604	630	605	633	195	181
62.	Zdíkov	.	3195	3335	3696	3826	4080	4381	3958	3591	2150	2206
	1. Branišov	1315		245	263	278	301	333	307	286	169	170
	2. Hodonín	1544		179	217	217	250	289	231	201	118	119
	3. Masáková Lhota	1359		760	415	439	427	487	927	333	447	267
	4. Nový Dvůr	18.st.		.	493	474	547	585	.	485	.	161
	5. Putkov	1400		181	208	214	203	257	255	210	128	139
	6. Račov	1379		279	254	270	247	265	230	246	117	114
	7. Zdíkov	1318		1335	1433	1472	1626	1697	1577	1454	924	993
	8. Zdíkovec	1318		215	267	322	319	314	297	252	177	187
	9. Žirec	1400		141	146	140	160	154	134	124	70	56
63.	Žárovná	.	241	201	178	188	183	183	186	183	111	128
64.	Želnava	.	1034	738	892	821	829	842	901	843	189	184
	1. Slunečná	1370		210	236	226	228	216	232	231	2	36
	2. Záhvozdí	1393		257	292	254	221	239	290	240	49	45
	3. Želnava	1360		271	364	341	380	387	379	372	138	103
65.	Žernovice	.	529	455	412	435	488	457	429	418	263	277
	1. Dubovice	1790		40	48	43	50	43	51	47	37	30
	2. Žernovice	1334		415	364	392	438	414	378	371	226	247

Poznámky

- 1.1. Domy v roce 1961 v tom též Zvěřetice
1.2. Domy v roce 1961 viz Babice
4.1. V tom též Knížecí Pláně, Pravětinská Lada, Zahradky, rok 1961 až 1991 v tom též Černá Lada, domy v roce 1961 v tom též Nový Svět, Paseka, Svinná Lada, Šindlov
4.2. V tom též Hrabická Lada, Švajglova Lada, Zelená Hora, rok 1961 až 1991 viz Borová Lada
4.3., 4.4., 4.5., 4.6. Domy v roce 1961 viz Borová Lada
5.1. Domy v roce 1961 v tom též Hradčany, Záhoří
5.3., 5.4. Domy v roce 1961 viz Bošice
7.1. Domy v roce 1961 v tom též Včelná pod Boubínem, Vyšovátka
7.2., 7.3. Domy v roce 1961 viz Buk
8.1., 8.5. Domy v roce 1961 viz Bušanovice
8.2. Domy v roce 1961 v tom též Beneda, Želibořice
8.3. Domy v roce 1961 v tom též Horní Nakvasovice
8.4. Domy v roce 1961 viz Dolní Nakvasovice
9.1. Domy v roce 1961 v tom též Předence, Záhoříčko
9.2. Domy v roce 1961 v tom též Spůle
9.5., 9.7. Domy v roce 1961 viz Čkyně
9.6. Domy v roce 1961 viz Dolany
10.1. Rok 1869, obyvatelstvo v roce 1921, rok 1950 až 1991 v tom též Chválův, domy v roce 1961 v tom též Škarez 1. díl, Švihov
10.2. Rok 1869, obyvatelstvo v roce 1921, rok 1950 až 1991 viz Drslavice
10.3. Domy v roce 1961 viz Drslavice
10.4. Rok 1869, obyvatelstvo v roce 1921, rok 1950 až 1991 v tom též Trpín, domy v roce 1961 viz Drslavice
10.5. Rok 1869, obyvatelstvo v roce 1921, rok 1950 až 1991 viz Švihov
11.1., 11.4. Domy v roce 1961 viz Dubská Lhota
11.3. Domy v roce 1961 v tom též Borčice, Dvorec
13.1., 13.3., 13.5. Rok 1961 až 1991 viz Račí
13.2. V tom též Havránka, rok 1961 až 1991 v tom též Žlíbky, domy v roce 1961 v tom též Račí
13.4. Rok 1961 až 1991 v tom též Březová Lada, Polka, Slatina, domy v roce 1961 viz Horní Vltavice
13.6. V tom též Samoty, rok 1961 až 1991 viz Horní Vltavice
14.3. Domy v roce 1961 viz Žitná
14.4. Domy v roce 1961 v tom též Vrbice

Poř. č. obce	Počet obyvatel				Počet domů												
	1970	1980	1991	2001	1869	1880	1890	1900	1910	1921	1930	1950	1961	1970	1980	1991	2001
56.	3344	3588	3917	4068	507	643	659	689	750	775	886	850	473	461	435	503	584
	144	58	38	22	119	151	150	153	160	162	180	179	33	24	17	14	29
	100	52	40	47	125	160	168	171	188	191	192	150	27	26	16	13	49
	3100	3478	3839	3999	263	332	341	365	402	422	514	521	413	411	402	476	506
57.	119	106	73	72	30	39	40	44	50	43	53	63	56	45	43	58	58
58.	447	379	347	352	291	335	343	345	342	341	362	253	117	104	92	101	173
	5	3	1	1	17	17	18	17	16	16	17	8	.	2	2	2	3
	65	31	22	14	34	41	41	38	39	39	44	16	.	12	8	8	19
	53	50	31	32	39	52	54	53	54	55	57	32	.	15	17	15	26
	12	-	-	6	28	40	41	42	43	43	53	18	26	3	-	1	29
	58	51	40	38	42	51	53	59	61	58	58	50	25	17	14	17	23
	11	5	5	5	12	12	12	12	13	13	13	12	.	4	4	4	6
	225	225	236	244	108	109	109	110	102	103	106	103	66	47	42	50	59
	18	14	12	12	11	13	15	14	14	14	14	14	.	4	5	4	8
59.	120	88	51	55	36	41	41	42	41	42	43	44	34	30	30	24	42
60.	470	373	339	312	110	122	126	126	127	127	125	129	120	118	103	136	143
	40	31	21	16	11	11	12	13	13	13	13	14	.	11	10	13	12
	79	63	60	50	21	24	25	25	25	25	25	25	.	21	17	22	24
	112	76	52	53	19	22	25	24	24	24	24	27	37	25	22	27	28
	239	203	206	193	59	65	64	64	65	65	63	63	83	61	54	74	79
61.	429	394	318	300	223	280	288	306	304	306	351	300	92	74	65	134	134
	102	102	101	87	15	18	21	22	23	23	24	8	.	23	23	33	33
	72	35	12	13	39	42	43	44	40	40	61	49	.	13	10	23	25
	17	6	2	3	22	22	22	22	21	22	25	27	.	6	3	13	13
	8	7	6	4	72	97	96	98	99	99	102	108	.	3	2	19	18
	-	-	-	-	20	23	26	28	27	28	35	17	7	-	-	6	7
	230	244	197	193	55	78	80	92	94	94	104	91	85	29	27	40	38
62.	1925	1827	1630	1608	380	408	412	436	448	459	522	563	522	477	414	584	640
	118	70	62	59	31	35	36	38	40	40	46	48	.	36	26	42	46
	86	49	35	26	20	23	27	29	29	29	31	36	.	27	18	35	34
	158	131	104	90	89	41	42	46	45	41	47	130	115	45	37	45	51
	151	125	82	84	.	53	51	53	58	59	70	.	.	49	44	68	66
	120	83	62	48	25	28	28	31	33	37	40	48	39	35	27	40	42
	79	68	63	68	27	29	28	29	29	29	32	37	47	23	21	37	38
	962	1106	1061	1078	146	152	153	161	166	174	201	206	203	205	194	254	292
	215	174	146	139	24	29	29	30	30	31	36	38	118	44	41	49	53
	36	21	15	16	18	18	18	19	18	19	19	20	.	13	6	14	18
63.	125	114	94	102	26	30	30	29	32	33	36	37	31	31	30	38	41
64.	226	153	152	131	64	78	85	85	90	90	96	78	35	25	16	18	37
	30	9	9	2	17	20	26	22	23	24	25	3	.	3	2	2	5
	35	12	19	19	24	28	27	27	30	30	31	27	.	7	3	4	11
	161	132	124	110	23	30	32	36	37	36	40	48	35	15	11	12	21
65.	237	181	141	204	60	67	72	71	71	69	71	72	60	57	54	66	81
	27	17	11	14	8	9	9	9	9	9	9	9	.	8	7	6	11
	210	164	130	190	52	58	63	62	62	60	62	63	60	49	47	60	70

15.1., 15.3. Domy v roce 1961 viz Husinec

15.2. Domy v roce 1961 v tom též Horouty, Výrov

17.1. Domy v roce 1961 v tom též Lučence, Ovesné, Přislop,

Rohanov, Záhoří

17.2. V tom též Lažištko

17.3., 17.5., 17.6., 17.7. Domy v roce 1961 viz Chroboly

17.4. V tom též Planská, domy v roce 1961 viz Chroboly

19.1. Domy v roce 1961 viz Kratušín

19.2. Domy v roce 1961 v tom též Chlístov

20.1., 20.3. Domy v roce 1961 viz Křišťanov

20.2. V tom též Seníky, Vyšný, domy v roce 1961 v tom též

Arnoštov, Markov

21.1. Rok 1961 až 1991 v tom též Dobročkov

21.2. Rok 1961 až 1991 viz Březovík

21.3. V tom též Mackova Lhota, rok 1869 až 1991 v tom též Ktiš-Pila,

domy v roce 1961 v tom též Miletínky, Smědeč, Smědeček, Tisovka

21.4. Rok 1869 až 1991 viz Ktiš

21.5. V tom též Křižovice, Ktiška, Ostrá Hora, domy v roce 1961 viz Ktiš

21.6., 21.7. Domy v roce 1961 viz Ktiš

21.8. V tom též Stará Huť, domy v roce 1961 viz Ktiš

23.1. Rok 1961 až 1991 viz Kvilda

23.2., 23.3., 23.5. Rok 1869, obyvatelstvo v roce 1921,

rok 1950 až 1991 viz Kvilda

23.4. Rok 1869, obyvatelstvo v roce 1921, rok 1950 až 1991

v tom též Františkov, Hrabčecí Huť, Vydří Most,

rok 1961 až 1991 v tom též Bučina

26.1., 26.2., 26.4., 26.5. Domy v roce 1961 viz Lenora

26.3. Domy v roce 1961 v tom též Houžná, Kaplice,

Vičí Jámy, Zátoň

27.1. Domy v roce 1961 viz Horní Chrástřany

27.2. Domy v roce 1961 v tom též Dolní Chrástřany

27.3. Domy v roce 1961 viz Třebanice

27.6. Domy v roce 1961 v tom též Hořkovice

27.7. Domy v roce 1961 viz Vadkov

27.8. Domy v roce 1961 v tom též Třešňový Újezdec

28.1. Domy v roce 1961 viz Lipovice

28.2. Domy v roce 1961 v tom též Konopiště

31.1. Rok 1869 až 1921, domy v roce 1961 viz Malovice

31.2. Domy v roce 1961 viz Malovice

31.4. Rok 1869 až 1921 v tom též Holečkov,

domy v roce 1961 v tom též Holečkov, Hradiště

32.1. V tom též Malonín, domy v roce 1961 v tom též Klenovice

- 32.2., 32.5. Domy v roce 1961 viz Mičovice
 32.3. Domy v roce 1961 viz Frantoly
 32.4. Domy v roce 1961 v tom též Jáma, Ratiborova Lhota
 33.1., 33.3. Domy v roce 1961 viz Nebahovy
 33.4. Domy v roce 1961 v tom též Jelemek, Lažišťka
 34.1. Domy v roce 1961 v tom též Sedlovice
 34.2. Domy v roce 1961 viz Němčice
 35.1. Rok 1961 v tom též Petrův Dvůr
 35.2. Rok 1961 viz Netolice
 36.1. Domy v roce 1961 v tom též Popelná, Řetenice, Studenec
 36.2., 36.4. Domy v roce 1961 viz Nicov
 36.3. V tom též Milov, Peklo, domy v roce 1961 viz Nicov
 37.1. V tom též Vltava, domy v roce 1961 viz Nová Pec
 37.2., 37.3., 37.4., 37.6. Domy v roce 1961 viz Nová Pec
 37.5. V tom též Ovesná, domy v roce 1961 v tom též Bělá, Dlouhý Bor, Jelení, Láz, Nové Chalupy
 38. V tom též Pokovy Hutě
 39.1. Domy v roce 1961 viz Olšovice
 39.2. Domy v roce 1961 v tom též Hláška
 41.1. Rok 1961 až 1980 v tom též Stádlá, Volovice, domy v roce 1961 viz Oseky
 41.2. Domy v roce 1961 v tom též Perlovice
 41.3., 41.5., 41.11. Domy v roce 1961 viz Prachatice I
 41.4. Domy v roce 1961 v tom též Kahov, Podolí
 41.6. Domy v roce 1961 viz Libínské Sedlo
 41.7. Domy v roce 1961 viz Oseky
 41.8. Rok 1869 až 1890, obyvatelstvo v roce 1921, rok 1950 až 1961 v tom též Prachatice II, domy v roce 1961 v tom též Městská Lhotka, Ostrov, Staré Prachatice
 41.9. Rok 1869 až 1890, obyvatelstvo v roce 1921, rok 1950 až 1961 viz Prachatice I
 41.10. V tom též Kamýk, Sedlín, rok 1961 až 1980 viz Kahov, rok 1991 v tom též Volovice
 41.12. V tom též Cvrčkov, Křeplice, Třemšín, rok 1961 až 1980 viz Kahov, rok 1991 viz Stádlá
 42.1., 42.2. Domy v roce 1961 viz Radhostice
 42.4. Domy v roce 1961 v tom též Dvorec, Libotyně
 43.2. V tom též Blahov, Churanov, Jirkalov, Krousov, Kušov, Michalov, Německé Chalupy, Reckerberg, Říhov, Šebestov, Vyšehrad, Zadov
 44.1. V tom též Horní Cazov, Krásná Hora, Radvanovice, domy v roce 1961 v tom též Dobrá
 44.2. Domy v roce 1961 viz České Žleby
 44.3. V tom též Brod, Nové Údolí, Smolná Pec
 45.1. V tom též Rohrenbergerhütte, domy v roce 1961 viz Strážný
 45.2., 45.3. Domy v roce 1961 viz Strážný
 45.4. V tom též Dolní Cazov, Dolní Světlé Hory, Horní Světlé Hory, Scheurek, Silnice, domy v roce 1961 v tom též Hliniště, Kořenný, Řasnice
 46.1. Domy v roce 1961 viz Šípoun
 46.2. Domy v roce 1961 viz Velký Bor
 46.4. Domy v roce 1961 v tom též Žichovec
 46.6. Domy v roce 1961 v tom též Blanička
 46.7. Domy v roce 1961 v tom též Malý Bor
 46.8. Domy v roce 1961 viz Strunkovice nad Blanicí
 47.1., 47.2. Domy v roce 1961 viz Štítkov
 47.3. Domy v roce 1961 v tom též Trhonín, Vícemily
 47.4. Domy v roce 1961 v tom též Brdo, Smrčná
 47.5., 47.6. Domy v roce 1961 viz Svatá Maří
 48.1., 48.2. Domy v roce 1961 viz Šumavské Hoštice
 48.3. Domy v roce 1961 v tom též Kosmo, Škarez 2. díl
 49.1., 49.2. Domy v roce 1961 viz Těšovice
 49.3. Domy v roce 1961 v tom též Běleč, Bělečská Lhota
 52.1. Domy v roce 1961 v tom též Čábuze

- 52.2. Domy v roce 1961 viz Benešova Hora
52.3. V tom též Tejmlov
52.4. Domy v roce 1961 v tom též Milíkov
52.5. Domy v roce 1961 viz Lhota nad Rohanovem
52.6., 52.7., 52.13. Domy v roce 1961 viz Vacov
52.10. Domy v roce 1961 viz Žár
52.12. Domy v roce 1961 v tom též Miřetice, Mladíkov, Vlkonice
52.14. Domy v roce 1961 v tom též Ptáková Lhota
53.1. V tom též Huť pod Boubínem, domy v roce 1961 viz Klášterec
53.2., 53.12., 53.17. Domy v roce 1961 viz Boubská
53.3. Domy v roce 1961 v tom též Boňanovice, Pravětín, Veselka
53.4., 53.8., 53.11. Domy v roce 1961 viz Hrabice
53.5. Domy v roce 1961 v tom též Cejsice, Křesanov, Modlenice
53.6. V tom též Huťský Dvůr, domy v roce 1961 v tom též Arnoštka, Korkusova Huť, Lipka, Michlova Huť, Skláře, Solná Lhota
53.7. V tom též Šerava, domy v roce 1961 viz Klášterec
53.9., 53.10., 53.13., 53.14. Domy v roce 1961 viz Klášterec
53.15., 53.21. Domy v roce 1961 viz Výškovice
53.16. Rok 1869 až 1991 viz Vimperk I
53.18. V tom též Schlossbezirk, rok 1869 až 1991 v tom též U Sloupů, rok 1869 až 1880, obyvatelstvo v roce 1921, rok 1950 až 1970 v tom též Vimperk II, rok 1921 až 1970 v tom též Vimperk III
53.19. Rok 1869 až 1880, obyvatelstvo v roce 1921, rok 1950 až 1970 viz Vimperk I
53.20. Rok 1921 až 1970 viz Vimperk I
53.22. Domy v roce 1961 v tom též Sudslavice, Vnarovy
54. V tom též Vosule
55.1., 55.4., 55.6. Domy v roce 1961 viz Dolní Kožlí
55.2. Domy v roce 1961 v tom též Dachov, Horní Kožlí, Mojkov
55.3. Domy v roce 1961 viz Uhřice
55.7. Domy v roce 1961 v tom též Doubrava
- 56.1. V tom též Dolní Sněžná, Horní Sněžná, Jodlovy Chalupy, Nové Chalupy
56.2. V tom též Cudrovice, Krejčovice, Milešice, Plešivec
58.1., 58.2. Domy v roce 1961 viz Křišťanovice
58.3. Domy v roce 1961 viz Záblatí
58.4. Domy v roce 1961 v tom též Albrechtovice, Hlásná Lhota
58.5. Domy v roce 1961 v tom též Saladin, Zvěřenice
58.6., 58.8. Domy v roce 1961 viz Řepešín
58.7. V tom též Petrovice, Radein, domy v roce 1961 v tom též Horní Záblatí
60.1. Domy v roce 1961 viz Setěchovice
60.2. Domy v roce 1961 viz Zálezly
60.3. Domy v roce 1961 v tom též Bolíkovice
60.4. Domy v roce 1961 v tom též Kovanín
61.1., 61.3., 61.4. Domy v roce 1961 viz Zbytiny
61.2. V tom též Mošna, domy v roce 1961 viz Zbytiny
61.6. Domy v roce 1961 v tom též Blažejovice, Koryto, Skříněřov, Spálenec
62.1., 62.2. Domy v roce 1961 viz Zdikovec
62.3. Rok 1869, obyvatelstvo v roce 1921, rok 1950, domy v roce 1961 v tom též Nový Dvůr
62.4. Rok 1869, obyvatelstvo v roce 1921, rok 1950, domy v roce 1961 viz Masákova Lhota
62.6. Domy v roce 1961 v tom též Žírec
62.8. Domy v roce 1961 v tom též Branišov, Hodonín
62.9. Domy v roce 1961 viz Račov
64.1. Domy v roce 1961 viz Želnavá
64.2. V tom též Schwarzwald, domy v roce 1961 viz Želnavá
64.3. Domy v roce 1961 v tom též Slunečná, Záhvozdi
65.1. Domy v roce 1961 viz Žernovice
65.2. Domy v roce 1961 v tom též Dubovice

Poř. č. obce	Obec, část obce	Prv. pís. zmínka	Výměra v ha	Počet obyvatel									
				1869	1880	1890	1900	1910	1921	1930	1950	1961	
	Okres celkem		103208	85915	89727	85755	85083	84705	84018	81597	68822	71192	
1.	Bavorov	.	3539	3120	3365	3079	3113	3057	2966	2586	2057	2027	
	1. Bavorov	1315		1866	2016	1884	2011	2017	1879	1678	1389	1388	
	2. Blanice	1274		89	103	90	88	83	99	76	51	44	
	3. Čichtice	1359		539	539	469	452	426	449	359	265	240	
	4. Svinětice	1334		305	356	296	302	273	296	246	185	189	
	5. Tourov	1359		143	152	140	125	135	114	102	59	70	
	6. Útěšov	1334		178	199	200	135	123	129	125	108	96	
2.	Bělčice	.	3432	2496	2585	2438	2308	2366	2249	2135	1614	1586	
	1. Bělčice	1243		1114	1201	1127	1117	1164	1027	1003	814	811	
	2. Hostišovice	1364		232	242	233	212	208	203	214	118	125	
	3. Podruhlí	1227		212	210	176	171	163	154	159	112	88	
	4. Tisov	1318		139	167	176	150	184	178	153	110	97	
	5. Újezdec	1352		285	297	290	265	249	275	232	187	186	
	6. Záhroblí	1555		211	225	198	181	186	192	163	128	127	
	7. Závěšín	1318		303	243	238	212	212	220	211	145	152	
3.	Bezdědovice	.	582	574	643	581	589	556	492	503	403	409	
	1. Bezdědovice	1186		374	435	368	368	358	310	310	273	295	
	2. Dobšice	1654		152	143	155	164	150	133	138	96	81	
	3. Paštiky	1352		48	65	58	57	48	49	55	34	33	
4.	Bílsko	.	1132	551	607	566	569	577	585	506	372	326	
	1. Bílsko	1352		220	255	264	254	268	246	200	154	133	
	2. Netonice	1334		164	168	131	145	140	156	154	112	105	
	3. Záluží	1334		167	184	171	170	169	183	152	106	88	
5.	Blatná	.	4360	4924	5014	4891	4815	4839	4700	4476	4355	4722	
	1. Blatenka	1409		153	173	167	160	154	141	141	113	90	
	2. Blatná	1235		2789	3050	2973	2983	3127	2994	2987	3169	3667	
	3. Čekanice	1274		529	429	402	446	366	359	283	190	176	
	4. Drahenický Málkov	1454		416	400	428	376	344	326	279	247	218	
	5. Hněvkov	1629		267	293	280	248	249	250	209	192	168	
	6. Jindřichovice	1227		151	133	150	139	120	126	115	91	72	
	7. Milčice	1383		286	219	165	167	170	165	157	116	107	
	8. Řečice	1772		80	91	105	99	99	103	106	83	79	
	9. Skaličany	1411		253	226	221	197	210	236	199	154	145	
6.	Bratronice	.	471	417	387	338	293	290	290	247	176	185	
	1. Bratronice	1227		370	329	277	244	236	241	206	146	152	
	2. Katovsko	1569		47	58	61	49	54	49	41	30	33	
7.	Březí	.	1473	561	382	374	377	358	347	338	322	256	208
8.	Budyně	.	1334	214	138	158	172	158	137	150	135	71	72
9.	Buzice	.	840	573	565	498	490	509	523	426	285	252	
	1. Buzice	1384		509	506	444	439	439	461	383	254	227	
	2. Václavov	1800		64	59	54	51	70	62	43	31	25	
10.	Cehnice	.	1469	1012	1030	1004	953	892	931	840	651	649	
	1. Cehnice	1342		755	775	775	708	662	707	628	490	485	
	2. Dunovice	1253		257	255	229	245	230	224	212	161	164	
11.	Čečelovice	.	1412	654	467	478	477	444	446	462	372	280	268
12.	Čejetice	.	2105	1267	1420	1395	1361	1356	1358	1295	1116	1073	
	1. Čejetice	1352		429	519	509	506	485	518	504	449	498	
	2. Mladějovice	1298		436	471	459	424	432	436	406	349	335	
	3. Sedlíkovice	1367		134	159	164	156	158	140	133	107	92	
	4. Sedliště	1582		51	49	52	49	60	56	46	39	.	
	5. Sudoměř	1318		217	222	211	226	221	208	206	172	148	
13.	Čepřovice	.	1022	599	644	669	643	641	637	558	373	333	
	1. Čepřovice	1315		324	359	369	362	353	361	339	211	196	
	2. Jiřetice	1490		136	142	170	158	149	146	122	90	78	
	3. Koječín	1315		139	143	130	123	139	130	97	72	59	
14.	Čestice	.	2320	1868	1884	1907	1889	1929	1891	1745	1288	1281	
	1. Čestice	1243		630	666	690	690	703	683	660	508	527	
	2. Doubravice u Volyně	1251		206	205	185	183	194	192	166	127	199	
	3. Krušlov	1547		218	200	206	205	196	177	184	117	98	
	4. Nahořany	1315		268	250	237	261	274	263	219	177	153	
	5. Nuzín	1400		210	249	257	243	240	254	211	145	121	
	6. Radešov	1551		177	159	157	133	145	147	142	94	92	
	7. Strídka	1243		159	155	175	174	177	175	163	120	91	
15.	Čičenice	.	1196	508	649	599	637	709	796	771	606	565	
	1. Čičenice	1335		233	332	298	339	392	448	461	393	355	
	2. Strpí	1379		117	130	129	120	139	161	134	90	90	

Poř. č. obce	Počet obyvatel				Počet domů													
	1970	1980	1991	2001	1869	1880	1890	1900	1910	1921	1930	1950	1961	1970	1980	1991	2001	
	69419	71998	71978	69863	11230	11978	12282	12614	12863	13216	14324	15760	15109	15087	14721	17666	18863	
1.	1760	1670	1475	1436	456	486	495	501	505	512	560	611	563	549	508	637	683	
	1254	1329	1225	1178	276	297	306	314	321	329	366	403	387	387	373	465	492	
	45	23	11	9	15	14	14	14	13	13	13	16	15	14	10	14	17	
	187	126	88	85	84	90	89	85	86	85	89	88	70	58	48	66	75	
	160	115	79	97	40	41	42	43	44	43	49	56	47	50	46	50	53	
	54	36	35	24	19	20	20	21	19	19	18	19	16	16	13	15	17	
	60	41	37	43	22	24	24	24	22	23	25	29	28	24	18	27	29	
2.	1410	1275	1093	991	333	372	381	383	390	396	427	447	411	409	376	471	487	
	768	764	725	662	143	162	167	171	184	191	210	234	218	223	221	265	273	
	93	73	56	38	32	32	33	32	33	33	34	36	34	32	27	40	44	
	93	66	54	44	27	29	31	29	30	29	29	29	25	26	21	27	28	
	87	74	51	42	21	24	25	25	25	25	27	26	25	26	23	28	28	
	132	104	79	65	43	47	46	46	45	45	49	48	44	40	29	40	45	
	107	90	54	55	29	36	36	36	36	36	36	36	30	27	24	33	34	
	130	104	74	85	38	42	43	44	37	37	42	38	35	35	31	38	35	
3.	380	323	324	306	82	93	94	98	104	105	107	121	117	115	104	137	146	
	292	266	276	251	52	60	57	61	67	67	69	83	117	81	77	99	107	
	57	36	28	35	22	24	28	28	28	29	29	28	.	26	19	27	29	
	31	21	20	20	8	9	9	9	9	9	9	10	.	8	8	11	10	
4.	257	258	229	206	82	93	97	99	98	99	99	101	85	81	73	93	99	
	107	136	131	113	33	38	39	40	41	42	42	44	38	37	34	45	49	
	80	70	49	52	25	25	26	25	25	25	25	25	24	22	20	21	22	
	70	52	49	41	24	30	32	34	32	32	32	32	23	22	19	27	28	
5.	5265	6208	6944	6644	564	594	626	672	700	745	824	960	958	997	1115	1326	1424	
	69	46	41	36	25	25	26	26	26	26	26	26	26	23	20	27	28	
	4413	5423	6259	6167	299	315	328	371	400	440	509	644	696	737	867	1001	1083	
	144	195	223	72	48	50	54	60	61	63	63	59	48	44	37	57	61	
	184	133	97	84	54	57	61	61	61	60	63	65	58	52	49	63	64	
	146	109	81	63	40	42	43	43	43	44	47	50	44	43	36	46	48	
	57	36	24	12	23	23	25	23	23	23	24	24	20	19	17	23	23	
	88	64	28	22	30	31	32	32	31	31	31	31	29	23	22	28	30	
	51	88	88	88	13	18	20	19	19	20	22	21	.	20	34	42	44	
	113	114	103	100	32	33	37	37	36	38	39	40	37	36	33	39	43	
6.	145	97	67	53	49	47	50	50	43	44	44	49	37	38	32	39	43	
	122	88	63	51	43	42	43	43	37	37	37	39	37	32	28	34	37	
	23	9	4	2	6	5	7	7	6	7	7	10	.	6	4	5	6	
7.	171	123	102	81	60	62	61	61	61	62	62	61	56	51	46	52	59	
8.	54	43	43	37	22	25	25	26	26	26	27	26	22	21	19	24	25	
9.	225	190	166	136	80	83	85	87	88	88	87	83	73	68	58	84	88	
	204	182	161	129	69	72	74	76	78	78	78	74	73	60	55	75	78	
	21	8	5	7	11	11	11	11	10	10	9	9	.	8	3	9	10	
10.	592	561	520	438	155	159	158	161	160	159	173	179	177	166	153	190	197	
	475	472	459	393	108	112	111	114	114	115	130	136	136	128	121	149	153	
	117	89	61	45	47	47	47	47	46	44	43	43	41	38	32	41	44	
11.	232	211	180	150	65	73	78	79	78	77	76	78	71	66	60	74	75	
12.	933	896	866	854	183	189	201	205	210	218	237	264	261	254	245	290	343	
	451	507	542	563	61	64	67	69	71	76	90	105	112	110	119	148	183	
	269	217	198	189	62	63	68	70	70	71	73	83	87	76	65	72	85	
	71	47	32	34	20	22	22	22	24	24	24	24	23	21	19	22	24	
	21	18	9	5	9	9	9	9	9	9	9	9	.	9	7	9	11	
	121	107	85	63	31	31	35	35	36	38	41	43	39	38	35	39	40	
13.	287	247	205	194	90	97	96	99	98	97	102	109	91	84	79	90	106	
	167	153	130	119	50	56	54	54	55	55	59	65	52	50	49	54	63	
	75	53	37	36	20	20	21	21	21	21	23	24	39	19	18	21	22	
	45	41	38	39	20	21	21	24	22	21	20	20	.	15	12	15	21	
14.	1178	1115	992	952	285	310	319	325	326	324	331	346	330	317	297	365	392	
	532	623	644	619	82	88	98	103	109	109	117	123	187	127	128	160	169	
	181	151	100	84	33	33	30	30	30	30	31	31	74	47	45	48	49	
	90	67	54	60	37	39	39	38	35	34	35	36	.	25	25	31	35	
	146	111	85	75	39	42	43	45	46	46	45	53	69	43	36	46	51	
	95	58	38	46	35	45	47	47	46	46	45	45	.	32	24	32	36	
	60	43	29	32	30	30	29	29	28	27	26	26	.	18	16	22	24	
	74	62	42	36	29	33	33	33	32	32	32	32	.	25	23	26	28	
15.	503	529	458	453	93	94	100	101	108	114	140	158	146	143	136	150	168	
	330	415	368	282	40	42	44	45	53	57	76	91	88	89	88	94	101	
	80	46	30	27	22	20	24	24	25	26	28	30	.	24	22	25	31	

Kraj Jihočeský

Okres Strakonice

Poř. č. obce	Obec, část obce	Prv. pís. zmínka	Výměra v ha	Počet obyvatel								
				1869	1880	1890	1900	1910	1921	1930	1950	1961
	3. Újezdec	1389		158	187	172	178	178	187	176	123	120
16.	Doubravice	.	745	478	550	528	510	518	507	460	340	362
	1. Doubravice	1357		383	435	403	383	397	391	346	261	270
	2. Nahošín	1481		95	115	125	127	121	116	114	79	92
17.	Drahonice	.	1272	670	663	611	631	681	675	613	485	489
	1. Albrechtice	1253		171	142	127	161	152	156	164	134	108
	2. Drahonice	1253		499	521	484	470	529	519	449	351	381
18.	Drachkov	1319	339	158	164	176	177	166	170	159	126	128
19.	Drážov	.	1231	1161	1220	1237	1226	1244	1081	993	651	629
	1. Dobrš	1352		387	419	400	400	398	320	291	187	180
	2. Drážov	1318		247	236	228	215	239	204	214	142	131
	3. Kváskovice	1544		171	203	203	198	193	185	162	110	95
	4. Zálesí	1544		356	362	406	413	414	372	326	212	223
20.	Drouzetice	.	521	277	281	244	247	265	248	243	185	174
	1. Černíkov	1358		61	61	48	54	61	58	49	41	33
	2. Drouzetice	1227		216	220	196	193	204	190	194	144	141
21.	Dřešín	.	892	788	782	677	740	760	681	658	471	445
	1. Dřešín	1407		258	290	256	265	265	241	234	137	141
	2. Dřešínek	1407		160	151	131	154	143	125	130	90	83
	3. Hořejšice	1407		54	51	55	52	64	62	62	37	29
	4. Chvalšovice	1359		316	290	235	269	288	253	232	207	192
22.	Hajany	1393	381	355	365	316	271	279	256	226	202	159
23.	Hájek	1334	280	117	140	129	147	153	145	131	86	83
24.	Hlupín	1382	474	274	313	303	266	284	281	266	184	176
25.	Horní Poříčí	.	705	607	602	533	533	523	555	534	403	377
	1. Dolní Poříčí	1315		261	249	228	237	236	247	248	188	179
	2. Horní Poříčí	1315		346	353	305	296	287	308	286	215	198
26.	Hornosín	1318	341	240	257	219	194	200	196	188	150	145
27.	Hoslovice	.	1078	666	714	712	720	718	699	648	429	409
	1. Hodějov	1327		215	227	242	242	253	218	203	154	161
	2. Hoslovice	1352		372	409	400	380	386	412	360	227	203
	3. Škrobočov	1513		79	78	70	98	79	69	85	48	45
28.	Hoštice	1274	392	407	412	411	402	392	417	328	271	247
29.	Chelčice	1352	482	386	375	381	420	420	410	415	328	315
30.	Chlum	1349	621	292	288	298	323	335	291	276	227	194
31.	Chobot	.	233	378	304	256	254	270	266	207	139	119
	1. Chobot	1790		297	217	197	198	191	190	172	107	100
	2. Újezd u Skaličan	1383		81	87	59	56	79	76	35	32	19
32.	Chrástovice	.	1071	615	622	597	681	658	651	622	483	459
	1. Chrástovice	1544		460	473	432	517	506	511	461	394	351
	2. Klínovice	1345		155	149	165	164	152	140	161	89	108
33.	Jinín	1279	485	411	429	404	377	389	388	350	291	279
34.	Kadov	.	1965	1364	1383	1301	1190	1238	1238	1094	800	757
	1. Kadov	1352		295	274	242	260	276	252	256	193	187
	2. Lnářský Málkov	1393		301	309	296	264	274	281	239	166	157
	3. Mračov	1713		74	76	83	76	72	76	76	44	44
	4. Pole	1227		410	425	402	343	366	373	309	224	214
	5. Vrbno	1305		284	299	278	247	250	256	214	173	155
35.	Kalenice	1045	413	316	320	361	328	290	307	275	208	190
36.	Katovice	1318	958	816	918	916	967	1046	1099	1206	1161	1214
37.	Kladruby	1405	456	255	300	347	304	302	310	264	227	249
38.	Kocelovice	1352	933	530	571	565	516	489	472	423	349	333
39.	Krajníčko	1334	752	241	286	275	321	314	327	289	221	202
40.	Kraselov	.	802	683	666	622	594	657	597	559	412	446
	1. Kraselov	1352		388	392	367	356	392	342	334	256	269
	2. Lhota u Svaté Anny	1593		113	114	95	90	105	92	77	53	65
	3. Milčice	1654		85	79	80	63	71	62	68	41	41
	4. Mladotice	1513		97	81	80	85	89	101	80	62	71
41.	Krašovice	.	531	375	359	327	338	329	318	325	218	195
	1. Krašovice	1262		230	214	211	215	202	190	189	136	111
	2. Vitice	1262		145	145	116	123	127	128	136	82	84
42.	Krejnice	1045	346	292	280	280	280	297	275	218	182	151
43.	Krty-Hradec	1227	495	379	389	363	363	329	335	330	279	255
44.	Kuřimany	1327	311	133	135	124	116	118	115	119	75	83
45.	Kváskovice	1334	328	231	247	233	207	198	213	180	140	127
46.	Lažánky	1405	258	180	207	217	192	200	185	177	119	115
47.	Lažany	1384	323	372	283	224	217	235	240	174	125	208
48.	Libějovice	.	1341	1036	1027	941	924	893	945	923	696	704

Poř. č. obce	Počet obyvatel				Počet domů													
	1970	1980	1991	2001	1869	1880	1890	1900	1910	1921	1930	1950	1961	1970	1980	1991	2001	
16.	93	68	60	144	31	32	32	32	30	31	36	37	58	30	26	31	36	
	337	294	268	249	91	92	91	96	97	96	96	97	89	83	76	80	103	
	260	234	217	210	62	73	73	76	76	75	74	74	89	64	58	62	81	
	77	60	51	39	29	19	18	20	21	21	22	23	.	19	18	18	22	
17.	428	424	365	370	73	81	81	83	97	95	109	111	114	112	111	129	145	
	92	76	64	62	21	21	21	21	24	24	29	30	29	26	25	32	35	
	336	348	301	308	52	60	60	62	73	71	80	81	85	86	86	97	110	
18.	119	115	148	146	23	24	27	27	29	30	31	34	31	32	34	47	52	
19.	458	376	311	282	134	170	173	174	188	187	192	194	169	154	133	159	106	
	135	114	77	68	33	57	57	58	63	60	61	59	48	45	39	48	29	
	98	105	117	107	31	35	35	36	38	39	40	42	35	27	26	34	30	
	64	41	22	22	28	31	28	28	28	29	29	28	29	24	21	24	12	
	161	116	95	85	42	47	53	52	59	59	62	65	57	58	47	53	35	
20.	166	127	116	107	34	34	35	36	39	39	41	46	50	47	41	48	48	
	27	12	11	9	7	7	7	7	9	8	8	10	9	8	6	7	6	
	139	115	105	98	27	27	28	29	30	31	33	36	41	39	35	41	42	
21.	358	314	272	265	105	113	113	116	113	116	123	126	113	109	92	123	128	
	113	134	136	155	38	40	41	42	42	41	44	44	69	34	30	45	49	
	74	49	34	20	24	25	25	25	25	25	26	27	.	24	19	23	23	
	24	20	17	20	9	9	9	9	9	9	10	10	.	9	6	10	10	
	147	111	85	70	34	39	38	40	37	41	43	45	44	42	37	45	46	
22.	129	121	91	84	47	50	50	61	50	49	50	52	43	41	38	46	64	
23.	56	47	36	38	16	21	21	21	24	22	25	23	21	18	17	17	18	
24.	149	115	87	97	40	43	46	48	48	48	49	51	42	40	40	49	46	
25.	325	318	272	297	81	90	91	91	92	91	95	104	92	96	89	117	125	
	162	167	153	177	35	39	39	39	40	40	42	46	42	46	42	58	60	
	163	151	119	120	46	51	52	52	52	51	53	58	50	50	47	59	65	
26.	123	114	86	71	37	40	40	40	35	35	35	35	33	30	29	34	35	
27.	352	263	194	180	113	117	123	123	124	123	122	117	102	97	83	97	103	
	137	105	76	65	31	34	39	40	40	40	39	42	49	36	31	35	37	
	171	137	107	101	69	70	71	68	69	68	67	59	53	50	43	51	53	
	44	21	11	14	13	13	13	15	15	15	16	16	.	11	9	11	13	
28.	230	168	143	175	60	65	69	70	68	70	70	75	70	66	50	75	77	
29.	286	306	374	352	66	64	66	67	68	68	76	82	78	75	71	90	112	
30.	179	176	159	173	41	44	51	49	49	50	51	52	51	47	52	60	67	
31.	92	71	65	54	40	41	38	38	39	38	38	40	32	31	25	28	36	
	81	60	56	49	33	34	31	31	31	31	31	32	32	26	22	23	28	
	11	11	9	5	7	7	7	7	8	7	7	8	.	5	3	5	8	
32.	374	318	248	255	89	95	95	97	101	104	106	116	109	101	97	119	125	
	283	259	210	203	64	69	69	71	74	77	79	87	109	78	76	92	96	
	91	59	38	52	25	26	26	26	27	27	27	29	.	23	21	27	29	
33.	217	206	196	192	54	59	61	58	61	61	66	67	67	66	53	68	67	
34.	634	544	472	401	196	212	218	218	224	219	221	223	204	194	175	222	234	
	169	125	127	111	39	41	42	43	49	48	48	56	52	50	43	56	61	
	141	124	103	92	46	53	55	55	55	51	52	49	41	41	40	46	48	
	30	26	6	9	14	15	15	16	16	16	16	16	.	13	11	14	17	
	167	160	133	104	53	55	57	56	57	57	57	55	55	48	48	57	56	
	127	109	103	85	44	48	49	48	47	47	48	47	56	42	33	49	52	
35.	171	139	115	97	46	46	48	48	49	48	47	48	51	49	40	47	45	
36.	1194	1214	1189	1250	113	125	133	147	161	176	214	272	272	296	319	381	404	
37.	220	169	139	133	38	48	49	50	48	50	54	58	54	52	49	56	59	
38.	298	244	200	185	63	76	77	79	80	82	82	88	81	81	73	89	91	
39.	153	118	105	94	29	32	33	37	45	43	46	53	52	47	42	52	58	
40.	366	352	264	243	100	103	103	104	106	105	105	113	107	98	92	112	110	
	236	254	199	187	54	55	55	57	59	58	57	63	107	61	60	71	70	
	53	40	31	20	19	19	19	18	18	18	18	19	.	16	13	18	18	
	23	15	7	6	13	13	13	13	13	13	13	13	.	8	6	7	8	
	54	43	27	30	14	16	16	16	16	16	17	18	.	13	13	16	14	
41.	152	177	180	137	47	48	47	49	48	50	53	53	43	44	38	53	56	
	89	131	149	114	28	29	28	30	28	29	31	31	24	24	22	32	34	
	63	46	31	23	19	19	19	19	20	21	22	22	19	20	16	21	22	
42.	114	93	78	63	42	43	43	44	44	45	46	47	39	37	34	40	43	
43.	231	195	153	129	51	57	59	60	61	61	66	74	68	63	58	66	67	
44.	58	51	42	28	20	20	19	19	18	18	18	20	19	19	19	20	17	
45.	92	85	114	103	37	38	38	38	38	38	38	38	33	28	26	36	35	
46.	105	91	67	70	25	33	35	35	36	35	35	36	34	32	28	31	37	
47.	179	151	124	131	36	38	36	42	37	38	36	37	31	29	22	19	34	
48.	587	551	487	449	142	148	152	152	152	159	163	173	155	147	143	149	182	

Kraj Jihočeský

Okres Strakonice

Poř. č. obce	Obec, část obce	Prv. pís. zmlínka	Výměra v ha	Počet obyvatel								
				1869	1880	1890	1900	1910	1921	1930	1950	1961
	1. Černěves	1468		218	242	190	218	202	221	196	140	114
	2. Libějovice	1264		482	450	416	385	396	442	454	323	353
	3. Nestanice	1443		336	335	335	321	295	282	273	233	237
49.	Libětice	1243	451	211	193	185	151	152	155	151	144	140
50.	Litochovice	.	1096	548	569	570	559	624	620	526	370	338
	1. Litochovice	1400		205	207	205	218	243	245	203	165	156
	2. Neuslužice	1315		123	92	121	110	119	117	100	71	64
	3. Střítež	1315		220	270	244	231	262	258	223	134	118
51.	Lnáře	.	1252	1207	1298	1326	1235	1267	1246	1163	960	1103
	1. Lnáře	1318		1005	1081	1120	1048	1077	1055	991	834	968
	2. Zahorčice	1227		202	217	206	187	190	191	172	126	135
52.	Lom	.	570	365	376	356	321	348	360	329	240	229
	1. Lom	1299		232	211	222	241	232	226	217	168	173
	2. Míreč	1323		133	165	134	80	116	134	112	72	56
53.	Mačkov	1315	508	280	352	330	310	300	327	312	239	229
54.	Malenice	.	986	810	860	817	848	850	901	754	635	629
	1. Malenice	1318		568	588	584	620	617	674	582	487	501
	2. Straňovice	1315		60	63	72	69	70	75	51	43	37
	3. Zlešice	1424		182	209	161	159	163	152	121	105	91
55.	Mečichov	1539	886	511	580	555	551	542	565	509	400	379
56.	Měky nec	1334	349	241	243	250	225	215	203	156	122	101
57.	Milejovice	1315	623	376	374	362	352	348	339	293	199	179
58.	Miloňovice	.	628	351	364	370	349	353	354	309	273	299
	1. Miloňovice	1243		203	210	224	216	217	214	184	187	218
	2. Nová Ves	1654		43	37	35	31	29	35	35	19	24
	3. Sudkovice	1253		105	117	111	102	107	105	90	67	57
59.	Mnichov	1243	831	626	633	592	541	560	589	577	446	441
60.	Mutěnice	1243	228	226	247	230	216	195	220	277	286	294
61.	Myštica	.	1600	1054	1065	994	949	909	888	792	582	531
	1. Kožlí	1487		101	103	124	92	90	85	72	51	58
	2. Laciná	1687		152	161	155	138	132	142	125	74	74
	3. Myštica	1348		108	121	112	130	105	95	83	66	76
	4. Střížovice	1318		79	60	59	67	65	58	49	33	26
	5. Svobodka	1720		159	180	163	143	158	163	137	128	108
	6. Vahlovice	1588		210	192	166	183	180	163	161	135	116
	7. Výšice	1045		245	248	215	196	179	182	165	95	73
62.	Nebřehovice	.	519	306	305	310	291	284	267	252	193	180
	1. Nebřehovice	1253		208	190	180	182	173	167	155	103	111
	2. Zadní Ptákovice	1243		98	115	130	109	111	100	97	90	69
63.	Němčice	1227	275	301	323	286	298	329	326	257	189	224
64.	Němětice	1315	369	198	205	188	200	201	203	185	159	147
65.	Nihošovice	.	894	532	575	562	640	626	599	532	410	380
	1. Jetišov	1253		120	124	127	155	153	138	128	85	70
	2. Nihošovice	1352		412	451	435	485	473	461	404	325	310
66.	Nišovice	1400	625	359	432	447	461	417	463	384	295	311
67.	Nová Ves	.	852	644	688	699	693	740	624	519	379	337
	1. Lhota pod Kústrým	1544		129	142	124	133	135	114	100	68	70
	2. Nová Ves	1549		295	302	306	284	293	272	218	172	152
	3. Víska	1243		220	244	269	276	312	238	201	139	115
68.	Novosedly	1227	844	628	657	644	638	663	632	576	451	442
69.	Osek	.	1392	1100	1104	1040	1039	916	956	847	680	779
	1. Jemnice	1384		241	243	270	252	232	251	216	161	148
	2. Malá Turná	1372		196	163	152	162	158	163	146	124	125
	3. Osek	1392		425	433	380	412	327	328	278	226	347
	4. Petrovice	1342		118	134	126	109	116	127	120	79	77
	5. Rohozná	1382		120	131	112	104	83	87	87	90	82
70.	Paračov	1316	459	343	355	337	353	295	302	264	223	200
71.	Pivkovic e	.	317	194	200	182	172	167	180	166	124	126
	1. Chrást	1372		57	54	38	42	46	39	39	18	29
	2. Pivkovic e	1358		137	146	144	130	121	141	127	106	97
72.	Pohorovic e	.	519	371	347	370	340	350	350	332	192	155
	1. Kloub	1335		173	149	160	153	150	134	127	76	59
	2. Pohorovic e	1227		198	198	210	187	200	216	205	116	96
73.	Pracejovic e	.	800	386	389	373	388	386	371	359	292	328
	1. Makarov	1227		204	203	190	199	187	188	181	105	103
	2. Pracejovic e	1308		182	186	183	189	199	183	178	187	225
74.	Předmíř	.	1076	758	773	728	713	709	689	609	446	462
	1. Metly	1381		240	236	240	215	220	208	180	124	125

Poř. č. obce	Počet obyvatel				Počet domů													
	1970	1980	1991	2001	1869	1880	1890	1900	1910	1921	1930	1950	1961	1970	1980	1991	2001	
	102	95	85	67	42	43	42	42	40	40	39	41	32	29	27	30	36	
	289	251	208	226	51	54	56	54	55	61	61	68	67	64	61	64	85	
	196	205	194	156	49	51	54	56	57	58	63	64	56	54	55	55	61	
49.	126	102	95	77	31	31	31	31	30	30	30	31	30	30	30	33	36	
50.	328	298	257	259	83	88	94	96	97	98	99	101	89	86	82	90	98	
	135	146	130	127	31	32	35	35	35	35	38	39	89	36	36	41	42	
	60	52	37	39	15	15	17	18	20	21	19	20	.	17	14	14	15	
	133	100	90	93	37	41	42	43	42	42	42	42	.	33	32	35	41	
51.	943	878	770	793	151	180	189	199	201	203	211	224	222	218	204	260	265	
	823	790	680	702	119	146	153	162	166	168	176	189	190	189	179	226	229	
	120	88	90	91	32	34	36	37	35	35	35	35	32	29	25	34	36	
52.	196	180	135	124	55	55	58	53	58	57	60	61	54	51	48	56	66	
	151	155	119	103	40	39	42	43	43	42	45	47	54	40	38	44	49	
	45	25	16	21	15	16	16	10	15	15	15	14	.	11	10	12	17	
53.	205	246	186	294	37	46	47	51	55	59	66	69	65	61	63	75	74	
54.	640	588	562	595	111	121	127	129	132	137	143	153	147	160	162	211	255	
	516	511	503	547	79	86	92	94	97	101	107	117	147	129	137	177	219	
	31	20	18	9	9	11	11	11	11	11	10	10	.	9	7	10	10	
	93	57	41	39	23	24	24	24	24	25	26	26	.	22	18	24	26	
55.	335	330	283	246	74	83	95	99	104	104	104	108	101	91	90	106	106	
56.	75	40	31	28	34	36	36	36	37	37	37	36	30	28	18	31	33	
57.	143	103	69	52	50	50	50	51	54	56	57	60	52	44	40	53	51	
58.	263	194	217	278	51	51	51	51	52	51	51	60	66	65	57	83	86	
	190	145	178	234	29	30	30	30	31	31	31	41	47	46	42	65	67	
	24	10	6	12	6	6	6	6	6	6	6	5	5	5	4	5	6	
	49	39	33	32	16	15	15	15	15	14	14	14	14	14	11	13	13	
59.	363	304	234	219	86	95	97	98	99	101	106	114	105	103	93	110	109	
60.	269	217	161	191	26	28	29	29	29	29	35	39	38	44	40	49	55	
61.	442	392	332	282	157	166	170	174	169	164	165	163	144	140	133	163	196	
	60	38	35	27	14	17	19	19	19	17	17	17	.	16	15	18	18	
	57	45	31	24	25	30	30	30	29	29	29	27	.	18	15	21	29	
	63	113	144	109	16	16	16	17	17	17	17	17	144	18	27	35	38	
	21	19	17	17	10	10	10	10	10	10	10	9	.	7	5	8	8	
	87	65	44	34	23	23	24	26	26	26	28	28	.	24	22	24	29	
	95	70	43	52	29	29	30	31	30	30	30	32	.	32	28	30	35	
	59	42	18	19	40	41	41	41	38	35	34	33	.	25	21	27	39	
62.	158	139	129	132	45	46	47	46	46	45	45	47	41	39	42	50	51	
	94	87	89	90	28	29	29	28	28	28	28	28	25	23	26	32	33	
	64	52	40	42	17	17	18	18	18	17	17	19	16	16	16	18	18	
63.	186	149	130	106	42	41	42	42	50	48	47	47	47	46	45	46	51	
64.	129	139	115	111	28	28	31	30	30	30	34	39	39	38	35	35	33	
65.	333	244	256	288	86	87	90	91	92	94	95	101	96	91	81	84	106	
	66	45	28	19	20	20	20	20	19	20	20	20	17	14	15	21	21	
	267	199	228	269	66	67	70	71	73	74	75	81	76	74	67	69	85	
66.	268	223	235	221	53	60	62	64	60	65	71	75	72	72	70	80	87	
67.	240	160	116	86	90	96	104	101	107	110	107	106	97	83	66	83	94	
	44	21	15	12	19	19	19	17	21	22	22	19	.	16	14	19	19	
	115	96	71	54	42	44	47	46	46	47	46	47	43	35	32	38	42	
	81	43	30	20	29	33	38	38	40	41	39	40	54	32	20	26	33	
68.	424	395	359	338	90	103	107	108	108	112	114	121	112	113	111	131	139	
69.	724	696	665	600	164	166	167	165	160	158	166	181	165	157	157	162	194	
	114	89	77	70	40	40	39	39	40	41	44	45	39	34	31	31	45	
	113	76	66	44	21	28	28	28	28	28	30	33	.	32	26	27	33	
	365	421	432	389	59	60	61	60	55	52	52	61	107	59	70	74	78	
	53	46	34	40	28	21	21	21	21	21	22	23	.	14	13	15	16	
	79	64	56	57	16	17	18	17	16	16	18	19	19	18	17	15	22	
70.	147	123	97	90	47	49	52	53	52	53	54	58	55	51	50	51	56	
71.	121	115	87	75	29	30	32	32	32	34	35	34	34	31	31	38	39	
	25	22	18	16	10	10	10	10	9	9	10	9	8	6	5	8	9	
	96	93	69	59	19	20	22	22	23	25	25	25	26	25	26	30	30	
72.	134	87	86	79	46	46	51	51	53	51	55	61	45	40	32	58	59	
	45	39	37	40	20	20	23	23	24	22	24	27	.	13	14	23	25	
	89	48	49	39	26	26	28	28	29	29	31	34	45	27	18	35	34	
73.	301	294	302	305	50	54	57	61	63	64	65	72	71	69	67	79	91	
	90	80	50	42	27	31	32	31	32	32	32	32	27	25	21	24	29	
	211	214	252	263	23	23	25	30	31	32	33	40	44	44	46	55	62	
74.	384	338	353	309	109	123	125	124	123	121	118	118	102	103	92	109	111	
	99	90	80	60	36	39	40	40	40	40	40	41	33	31	26	36	34	

Poř. č. obce	Obec, část obce	Prv. pís. zmínka	Výměra v ha	Počet obyvatel								
				1869	1880	1890	1900	1910	1921	1930	1950	1961
	2. Předmíř	1318		310	322	292	281	275	275	249	168	165
	3. Řiště	1318		104	85	86	97	91	89	82	69	71
	4. Zámlyní	1221		104	130	110	120	123	117	98	85	101
75.	Přední Zborovice	1318	293	161	165	152	161	155	162	169	156	168
76.	Předslavice	.	1158	759	809	760	781	729	744	742	499	490
	1. Kakovice	1400		137	128	125	132	107	111	119	79	70
	2. Marčovice	1400		89	101	107	113	98	104	95	69	57
	3. Předslavice	1352		188	238	242	231	246	211	230	159	159
	4. Úlehle	1315		214	205	137	156	127	166	151	110	128
	5. Všechlapy	1315		131	137	149	149	151	152	147	82	76
77.	Přechovice	1400	395	237	235	246	241	252	240	222	177	157
78.	Přešťovice	.	1045	875	956	942	979	868	850	756	618	570
	1. Brusy	1384		153	155	159	159	151	156	151	104	88
	2. Kbelnice	1360		262	284	269	283	235	241	195	179	143
	3. Přešťovice	1379		460	517	514	537	482	453	410	335	339
79.	Radějovice	1334	225	122	146	158	144	121	130	126	88	83
80.	Radomyšl	.	2520	1565	1613	1573	1552	1486	1512	1416	1165	1181
	1. Domanice	1327		162	148	134	136	152	146	137	128	106
	2. Láz	1578		230	239	235	245	252	238	187	147	134
	3. Leskovice	1186		196	201	189	183	178	191	176	121	121
	4. Podolí	1349		104	110	101	95	88	94	106	90	73
	5. Radomyšl	1316		711	750	746	709	662	694	678	586	659
	6. Rojice	1464		162	165	168	184	154	149	132	93	88
81.	Radošovice	.	1021	691	732	729	774	704	716	690	600	566
	1. Jedraž	1569		23	19	26	25	20	18	22	10	5
	2. Kapsova Lhota	1303		143	149	117	129	135	150	146	138	134
	3. Milíkovice	1360		98	108	124	124	112	110	94	68	61
	4. Radošovice	1243		304	335	321	360	330	336	318	308	302
	5. Svaryšov	1403		123	121	141	136	107	102	110	76	64
82.	Rovná	1319	434	404	446	376	361	333	328	364	305	300
83.	Řepice	1251	428	354	417	363	316	334	358	335	293	314
84.	Sedlice	.	3052	2310	2380	2298	2226	2053	2016	1847	1492	1574
	1. Důl	1313		63	55	52	42	44	41	34	19	8
	2. Holušice	1450		357	334	344	315	303	321	301	194	203
	3. Mužetice	1400		264	272	237	227	220	214	183	156	154
	4. Němčice	1654		74	89	77	81	75	71	57	43	49
	5. Sedlice	1352		1552	1630	1588	1561	1411	1369	1272	1080	1160
85.	Skály	1334	506	211	260	223	184	200	199	191	153	145
86.	Skočice	.	982	507	510	485	432	469	442	428	275	268
	1. Lidmovice	1262		177	209	192	185	179	168	155	77	88
	2. Skočice	1399		330	301	293	247	290	274	273	198	180
87.	Slaník	1359	297	192	229	210	228	189	208	192	165	152
88.	Sousedovice	.	409	325	332	285	293	278	274	278	249	214
	1. Smiradice	1319		84	99	84	63	68	69	66	46	41
	2. Sousedovice	1243		241	233	201	230	210	205	212	203	173
89.	Stožice	.	759	553	572	515	533	509	506	445	333	315
	1. Křepice	1335		110	95	98	117	99	121	110	54	57
	2. Libějovické Svobodné Hory	1840		170	171	159	141	118	114	110	81	69
	3. Stožice	1416		273	306	258	275	292	271	225	198	189
90.	Strakonice	.	3468	8327	9246	8733	8789	8715	9001	11398	12056	14297
	1. Dražejov	1543		450	492	429	463	436	440	501	747	767
	2. Hajská	1318		122	130	120	119	114	113	118	105	92
	3. Modlešovice	1397		318	348	339	337	320	301	280	208	183
	4. Přední Ptákovice	1243		174	148	183	200	169	214	411	789	830
	5. Strakonice I	1233		5183	5835	5419	5499	5440	5502	6569	6854	12227
	6. Strakonice II	1854		1844	2064	2036	2002	2051	2221	3314	3163	.
	7. Střela	1318		145	151	131	108	102	129	142	118	115
	8. Vrt	1782		91	78	76	61	83	81	63	72	83
91.	Strašice	.	813	621	682	632	633	597	615	524	377	367
	1. Strašice	1365		374	413	358	384	361	371	291	233	210
	2. Škúdra	1045		247	269	274	249	236	244	233	144	157
92.	Strunkovice nad Volyňkou	1227	379	203	235	252	270	293	293	304	220	220
93.	Střelské Hoštice	.	2084	1818	1922	1747	1678	1612	1572	1450	1156	1206
	1. Kozlov	1347		447	458	412	403	376	380	331	257	212
	2. Sedlo	1372		277	298	273	241	240	248	217	150	137
	3. Střelské Hoštice	1320		798	851	775	747	680	659	625	546	667
	4. Střelskohoštická Lhota	1315		296	315	287	287	316	285	277	203	190
94.	Škvofetice	.	956	792	823	741	684	635	659	624	507	484

Poř. č. obce	Počet obyvatel				Počet domů													
	1970	1980	1991	2001	1869	1880	1890	1900	1910	1921	1930	1950	1961	1970	1980	1991	2001	
	138	137	174	167	43	49	49	48	48	46	43	41	38	39	35	42	44	
	63	45	35	26	14	14	14	14	14	14	15	16	12	13	12	12	12	
	84	66	64	56	16	21	22	22	21	21	20	20	19	20	19	19	21	
75.	133	115	88	65	25	25	28	28	28	29	30	67	39	39	39	40	43	
76.	430	356	265	239	113	124	116	120	119	123	130	133	122	114	107	125	125	
	67	60	39	35	18	19	19	19	19	20	20	23	.	18	16	20	20	
	68	30	17	14	16	16	16	17	17	18	17	17	.	18	11	12	12	
	141	124	93	86	28	31	31	33	33	34	42	43	122	40	34	42	42	
	105	85	72	65	31	35	26	27	26	27	27	27	.	25	28	32	32	
	49	57	44	39	20	23	24	24	24	24	24	23	.	13	18	19	19	
77.	113	110	116	104	31	37	37	38	36	37	39	43	39	37	34	47	45	
78.	552	539	460	413	127	135	138	142	145	145	150	161	154	153	164	194	198	
	69	52	24	23	28	29	29	30	30	29	29	31	24	20	20	26	26	
	146	118	76	65	32	35	35	36	36	36	36	42	40	41	39	40	40	
	337	369	360	325	67	71	74	76	79	80	85	88	90	92	105	128	132	
79.	85	67	49	40	22	24	23	24	24	24	23	21	19	19	19	19	20	
80.	1128	1167	1136	1163	226	241	247	254	262	270	276	294	296	307	303	381	404	
	99	57	45	51	20	20	21	23	24	25	25	30	.	30	24	28	31	
	112	102	76	77	32	34	36	40	42	40	40	40	.	40	36	42	44	
	105	87	88	76	27	30	32	30	29	30	30	29	.	27	25	29	30	
	66	63	50	44	17	20	20	20	19	19	18	20	20	18	16	21	22	
	672	797	835	884	105	111	112	113	120	128	135	146	214	169	178	230	247	
	74	61	42	31	25	26	26	28	28	28	29	62	23	24	31	30		
81.	523	518	540	520	104	108	112	116	119	120	122	143	140	139	153	183	192	
	3	3	2	-	3	3	3	3	3	3	2	3	.	2	2	3	3	
	123	96	80	91	20	24	22	23	26	26	25	32	.	31	30	33	33	
	52	45	32	29	18	18	19	19	19	19	19	18	.	17	16	19	19	
	284	318	381	371	44	44	49	52	52	53	57	70	100	72	87	108	116	
	61	56	45	29	19	19	19	19	19	19	20	40	17	18	20	21		
82.	240	258	268	251	52	56	56	56	56	57	66	75	71	70	79	95	96	
83.	311	290	235	292	52	53	52	52	54	54	58	73	82	89	85	97	120	
84.	1442	1373	1296	1216	308	339	348	362	360	365	370	395	370	366	356	468	481	
	6	-	4	-	8	10	10	10	7	7	7	5	4	4	-	5	5	
	192	140	93	75	53	54	55	57	57	58	57	57	54	51	40	52	53	
	120	101	82	67	36	40	41	43	41	42	42	40	38	38	33	43	42	
	44	18	14	8	11	12	13	13	12	12	11	11	11	11	6	11	11	
	1080	1114	1103	1066	200	223	229	239	243	246	253	282	263	262	277	357	370	
85.	109	100	77	81	33	34	35	35	35	35	35	36	33	28	30	31	33	
86.	242	212	191	195	49	53	53	54	59	58	65	74	66	66	60	72	77	
	74	75	62	71	20	23	23	24	27	26	26	31	26	25	21	28	28	
	168	137	129	124	29	30	30	30	32	32	39	43	40	41	39	44	49	
87.	141	132	140	118	27	27	28	31	32	32	40	43	38	35	34	47	48	
88.	158	188	177	224	50	52	52	52	52	51	52	56	56	49	52	64	66	
	22	18	16	14	13	13	13	13	13	12	12	12	12	8	8	12	12	
	136	170	161	210	37	39	39	39	39	39	40	44	44	41	44	52	54	
89.	289	278	250	277	71	75	83	83	82	82	88	96	84	82	73	102	111	
	52	51	32	50	18	18	19	18	20	20	20	21	.	15	14	17	19	
	57	48	33	31	16	17	17	17	12	12	13	22	.	18	15	22	23	
	180	179	185	196	37	40	47	48	50	50	55	53	84	49	44	63	69	
90.	17478	21731	24705	23800	667	684	678	737	765	839	1175	1551	1728	1936	2018	2301	2479	
	821	988	1051	1135	64	68	71	75	79	79	94	189	.	216	253	324	353	
	74	54	49	44	17	20	20	21	23	23	25	29	28	24	24	28	31	
	159	161	158	161	41	41	48	50	53	55	53	58	51	48	46	55	57	
	708	1838	2245	2591	26	28	31	31	32	33	58	142	.	159	256	318	462	
	10472	14297	16193	14430	320	330	316	352	367	416	551	668	1649	955	1015	1132	1134	
	5071	4233	4902	5335	159	155	150	168	171	191	351	419	.	485	377	393	389	
	107	114	66	50	25	27	27	25	25	27	28	30	.	29	28	29	30	
	66	46	41	54	15	15	15	15	15	15	15	16	.	20	19	22	23	
91.	311	246	221	201	95	102	108	109	108	108	106	108	91	84	79	102	107	
	181	143	141	128	57	62	62	63	62	62	62	64	55	52	45	62	66	
	130	103	80	73	38	40	46	46	46	46	44	44	36	32	34	40	41	
92.	186	150	128	112	36	38	35	41	40	41	54	64	58	54	50	61	63	
93.	1077	973	880	892	220	247	254	254	256	258	266	287	272	271	266	328	330	
	175	149	122	101	61	65	65	65	65	65	65	68	64	61	60	68	68	
	121	93	67	54	33	41	44	43	43	43	44	43	35	33	29	40	41	
	629	609	585	635	86	99	101	101	103	105	110	128	131	140	144	175	177	
	152	122	106	102	40	42	44	45	45	45	47	48	42	37	33	45	44	
94.	422	392	377	311	111	114	122	124	126	126	128	128	123	114	108	133	140	

Poř. č. obce	Obec, část obce	Prv. pís. zmínka	Výměra v ha	Počet obyvatel								
				1869	1880	1890	1900	1910	1921	1930	1950	1961
	1. Pacelice	1380		206	224	203	195	195	185	170	143	133
	2. Škvořetice	1294		586	599	538	489	440	474	454	364	351
95.	Štěchovice	1408	729	534	600	471	470	467	450	411	306	305
96.	Štěkeň	.	1447	1487	1626	1400	1411	1348	1354	1371	1104	1219
	1. Nové Kestřany	1800		432	428	391	380	337	334	304	252	262
	2. Štěkeň	1318		880	1012	842	859	838	843	912	742	863
	3. Vítkov	1371		175	186	167	172	173	177	155	110	94
97.	Tchořovice	1372	1026	476	484	478	509	493	478	409	364	356
98.	Truskovice	.	622	627	567	513	481	431	429	393	283	280
	1. Dlouhá Ves	1790		50	45	39	35	28	31	21	17	18
	2. Truskovice	1274		577	522	474	446	403	398	372	266	262
99.	Třebohostice	.	975	652	652	600	612	619	609	550	434	411
	1. Třebohostice	1357		295	286	274	277	272	247	236	173	158
	2. Zadní Zborovice	1538		357	366	326	335	347	362	314	261	253
100.	Třešovice	1303	429	224	218	233	218	221	220	203	166	125
101.	Úlehle	.	656	380	359	337	366	359	377	353	270	245
	1. Radkovice	1352		139	109	90	118	113	105	104	79	73
	2. Švejcarova Lhota	1329		106	110	97	98	92	106	96	77	60
	3. Úlehle	1318		135	140	150	150	154	166	153	114	112
102.	Únice	.	559	202	214	220	177	158	164	141	119	100
	1. Hubenov	1345		106	117	114	99	85	84	77	61	56
	2. Únice	1308		96	97	106	78	73	80	64	58	44
103.	Uzenice	1227	538	310	345	368	339	301	303	274	181	185
104.	Uzeničky	.	662	414	405	408	406	393	332	324	260	251
	1. Černívsko	1352		81	88	76	73	83	68	63	64	62
	2. Uzeničky	1364		333	317	332	333	310	264	261	196	189
105.	Vacovice	1467	260	229	212	215	235	234	212	230	131	145
106.	Velká Turná	1372	753	333	367	362	340	320	336	330	255	265
107.	Vodňany	.	3636	5784	5605	5364	5556	5811	5664	5813	5624	6287
	1. Čavyně	1335		86	116	103	116	115	100	85	64	73
	2. Hvoždany	1312		173	190	163	167	168	193	203	146	137
	3. Křtětice	1335		289	266	276	298	312	282	287	191	181
	4. Pražák	1574		345	339	323	334	309	316	329	323	312
	5. Radčice	1227		315	313	267	313	332	291	294	198	182
	6. Újezd	1360		295	294	256	250	282	286	315	240	236
	7. Vodňanské Svobodné Hory	1840		88	75	79	90	80	76	71	71	55
	8. Vodňany I	1327		4193	4012	3897	3988	4213	4120	4229	4391	5111
	9. Vodňany II
108.	Volenice	.	1595	1466	1430	1430	1312	1302	1290	1265	914	850
	1. Ohrazenice	1360		152	128	140	137	115	113	118	84	66
	2. Tažovice	1360		279	265	240	220	219	239	237	166	173
	3. Tažovická Lhota	1547		132	135	128	108	121	107	87	61	54
	4. Vojnice	1384		270	280	236	227	201	218	197	139	122
	5. Volenice	1227		633	622	686	620	646	613	626	464	435
109.	Volyně	.	2058	3495	3738	3757	4018	4131	3993	3930	3349	3144
	1. Černětice	1544		375	368	338	336	329	330	273	176	159
	2. Račí	1400		47	52	53	48	60	62	59	41	45
	3. Starov	1400		140	162	126	128	144	153	131	86	59
	4. Volyně	1271		2558	2742	2828	3085	3156	3015	3083	2755	2654
	5. Zechovice	1400		375	414	412	421	442	433	384	291	227
110.	Záboří	1298	685	452	479	407	417	430	423	404	348	301
111.	Zahorčice	1227	363	244	278	293	260	279	282	229	174	170
112.	Zvotoky	1045	393	274	276	257	268	289	287	246	161	145

Poznámky

- 3.1. Domy v roce 1961 v tom též Dobšice, Paštiky
3.2., 3.3. Domy v roce 1961 viz Bezdědovice
5.2. Domy v roce 1961 v tom též Řečice
5.8. Domy v roce 1961 viz Blatná
6.1. Domy v roce 1961 v tom též Katovsko
6.2. Domy v roce 1961 viz Bratronice
9.1. V tom též Zbuzy, domy v roce 1961 v tom též Václavov
9.2. Domy v roce 1961 viz Buzice
12.1. V tom též Přeborovice
12.2. Rok 1961 v tom též Sedliště
12.4. Rok 1961 viz Mladějovice

- 13.2. Domy v roce 1961 v tom též Kojecín
13.3. Domy v roce 1961 viz Jiřetice
14.1. Domy v roce 1961 v tom též Nuzín, Radešov
14.2. V tom též Počátky, domy v roce 1961 v tom též Strídka
14.3. Domy v roce 1961 viz Nahořany
14.4. Domy v roce 1961 v tom též Krušlov
14.5., 14.6. Domy v roce 1961 viz Čestice
14.7. Domy v roce 1961 viz Doubravice u Volyně
15.2. Domy v roce 1961 viz Újezdec
15.3. Domy v roce 1961 v tom též Strpí
16.1. Domy v roce 1961 v tom též Nahošín
16.2. Domy v roce 1961 viz Doubravice
21.1. Domy v roce 1961 v tom též Dřešín, Hořejšice

Poř. č. obce	Počet obyvatel				Počet domů													
	1970	1980	1991	2001	1869	1880	1890	1900	1910	1921	1930	1950	1961	1970	1980	1991	2001	
	121	106	78	65	34	33	34	36	37	36	36	37	.	33	30	36	38	
	301	286	299	246	77	81	88	88	89	90	92	91	123	81	78	97	102	
95.	246	251	215	223	72	81	76	80	79	77	80	82	80	73	66	80	86	
96.	1129	1078	916	891	169	176	203	203	215	220	231	242	238	241	238	280	296	
	223	182	130	108	34	34	64	64	63	63	63	63	.	63	55	66	67	
	825	827	741	732	116	120	117	115	128	132	142	153	238	155	162	191	203	
	81	69	45	51	19	22	22	24	24	25	26	26	.	23	21	23	26	
97.	288	255	244	228	66	73	75	79	79	80	87	91	88	90	82	105	112	
98.	221	187	203	174	84	85	88	91	86	84	84	82	68	67	65	64	82	
	21	10	12	15	4	6	6	5	6	4	4	5	.	6	6	5	11	
	200	177	191	159	80	79	82	86	80	80	80	77	68	61	59	59	71	
99.	359	311	276	285	100	104	106	106	106	108	106	106	102	94	91	112	112	
	148	155	143	139	45	47	47	46	46	47	45	46	102	41	41	50	50	
	211	156	133	146	55	57	59	60	60	61	61	60	.	53	50	62	62	
100.	111	83	78	80	34	34	34	34	36	36	36	37	34	34	28	36	39	
101.	213	187	130	126	58	60	59	58	58	58	59	59	55	55	54	55	46	
	55	49	26	35	19	19	17	17	17	17	17	17	16	16	15	14	14	
	51	40	27	24	16	17	17	16	16	16	17	17	16	16	16	15	10	
	107	98	77	67	23	24	25	25	25	25	25	25	23	23	23	26	22	
102.	82	60	41	42	31	31	31	31	31	30	30	32	28	26	25	31	33	
	45	32	20	25	19	19	19	19	19	18	18	20	.	16	14	19	19	
	37	28	21	17	12	12	12	12	12	12	12	12	28	10	11	12	14	
103.	168	162	121	120	35	38	41	43	44	49	50	52	43	43	38	39	49	
104.	225	203	152	141	51	52	56	58	61	64	71	73	67	64	61	78	79	
	48	53	34	30	10	10	11	12	14	16	19	20	.	17	18	25	26	
	177	150	118	111	41	42	45	46	47	48	52	53	67	47	43	53	53	
105.	120	100	77	73	38	41	42	44	43	44	45	46	39	39	35	43	43	
106.	210	198	162	137	47	52	52	56	59	59	64	66	64	61	63	57	74	
107.	6284	6624	6331	6581	741	766	776	794	837	925	1066	1246	1265	1289	1302	1567	1618	
	68	67	24	27	13	13	13	14	16	16	18	19	.	19	16	17	18	
	114	74	66	80	32	33	33	33	33	37	36	39	.	34	28	32	40	
	161	161	183	184	37	44	47	48	50	50	52	60	55	48	51	63	68	
	288	245	204	221	55	57	57	58	62	66	72	81	.	79	72	103	107	
	172	146	101	99	40	41	41	41	41	42	49	57	48	48	42	52	56	
	210	218	189	179	49	49	49	49	50	52	61	68	104	65	64	71	76	
	43	21	16	17	15	15	15	15	15	15	15	15	.	14	6	16	18	
	1103	742	619	530	500	514	521	536	570	647	763	907	1058	231	196	208	186	
	4125	4950	4929	5244	751	827	1005	1049	
108.	727	676	606	553	197	201	199	203	211	213	227	237	217	202	177	216	244	
	54	49	29	18	17	17	17	17	17	17	19	21	.	17	16	15	17	
	162	129	90	89	32	32	32	32	32	32	35	37	70	33	30	36	36	
	44	30	21	10	23	23	21	21	21	21	21	22	.	15	12	17	19	
	77	63	39	28	35	36	35	34	35	33	34	37	33	26	18	24	31	
	390	405	427	408	90	93	94	99	106	110	118	120	114	111	101	124	141	
109.	2970	3162	3251	3194	384	398	403	419	429	475	574	657	623	647	622	751	798	
	135	120	107	88	48	49	49	49	49	48	46	45	42	38	34	47	50	
	38	41	26	27	9	9	9	10	10	10	10	10	10	11	10	11	13	
	42	31	31	35	22	23	23	25	25	26	26	26	.	15	14	24	23	
	2572	2818	2991	2950	247	250	254	264	274	317	415	498	498	530	520	614	656	
	183	152	96	94	58	67	68	71	71	74	77	78	73	53	44	55	56	
110.	254	306	327	340	64	75	75	76	78	78	79	81	76	75	80	87	96	
111.	133	105	81	78	40	45	45	48	49	49	48	45	41	36	28	33	34	
112.	108	88	82	74	47	52	48	49	48	48	48	48	36	34	28	35	39	

21.2., 21.3. Domy v roce 1961 viz Dřešín

27.1. Domy v roce 1961 v tom též Škrobočov

27.3. Domy v roce 1961 viz Hodějov

30. V tom též Paračov

31.1. Rok 1869 až 1950 v tom též Nevželice,
domy v roce 1961 v tom též Újezd u Skaličan

31.2. Domy v roce 1961 viz Chobot

32.1. Domy v roce 1961 v tom též Klínovice

32.2. Domy v roce 1961 viz Chrástovice

33. V tom též Zorkovice

34.3. Domy v roce 1961 viz Vrbno

34.5. Domy v roce 1961 v tom též Mračov

36. V tom též Liboň

40.1. Domy v roce 1961 v tom též Lhota u Svaté Anny,
Milčice, Mladotice

40.2., 40.3., 40.4. Domy v roce 1961 viz Kraselov

50.1. Domy v roce 1961 v tom též Neuslužice, Střítež

50.2., 50.3. Domy v roce 1961 viz Litochovice

52.1. V tom též Neradov, domy v roce 1961 v tom též Míreč

52.2. Domy v roce 1961 viz Lom

54.1. Domy v roce 1961 v tom též Straňovice, Zlešice

54.2., 54.3. Domy v roce 1961 viz Malenice

61.1., 61.2., 61.4., 61.7. Domy v roce 1961 viz Myštice

61.3. Rok 1961 až 2001 v tom též Nevželice,
domy v roce 1961 v tom též Kožlů, Laciná,

Střížovice, Svobodka, Vahlovice, Výšice

61.5. V tom též Ostrov, domy v roce 1961 viz Myštice
61.6. V tom též Dvoretice, domy v roce 1961 viz Myštice
67.1. Domy v roce 1961 viz Víška
67.3. Domy v roce 1961 v tom též Lhota pod Kústrým
68. V tom též Koclov, Sloučín
69.2., 69.4. Domy v roce 1961 viz Osek
69.3. Domy v roce 1961 v tom též Malá Turná, Petrovice
72.1. Domy v roce 1961 viz Pohorovice
72.2. Domy v roce 1961 v tom též Kloub
76.1., 76.2., 76.4. Domy v roce 1961 viz Předslavice
76.3. Domy v roce 1961 v tom též Kakovice, Marčovice,
Úlehle, Všechlapy
76.5. V tom též Kamenná, domy v roce 1961 viz Předslavice
78.3. V tom též Slatina

80.1., 80.3. Domy v roce 1961 viz Radomyšl
80.2. Domy v roce 1961 viz Rojice
80.5. V tom též Kaletice, domy v roce 1961 v tom též
Domanice, Leskovice
80.6. Domy v roce 1961 v tom též Láz
81.1., 81.3. Domy v roce 1961 viz Svaryšov
81.2. Domy v roce 1961 viz Radošovice
81.4. Domy v roce 1961 v tom též Kapsova Lhota
81.5. Domy v roce 1961 v tom též Jedraž, Milíkovice
89.1., 89.2. Domy v roce 1961 viz Stožice
89.3. Domy v roce 1961 v tom též Křepice,
Libějovické Svobodné Hory
90.1., 90.7., 90.8. Domy v roce 1961 viz Strakonice I
90.4. V tom též Podsrp, domy v roce 1961 viz Strakonice I

90.5. Rok 1961 v tom též Strakonice II, domy v roce 1961
v tom též Dražejov, Přední Ptákovice, Střela, Virt
90.6. Rok 1961 viz Strakonice I
94.1. Domy v roce 1961 viz Škvořetice
94.2. Domy v roce 1961 v tom též Pacelice
96.1., 96.3. Domy v roce 1961 viz Štěkeň
96.2. Domy v roce 1961 v tom též Nové Kestřany, Vítkov
98.1. Domy v roce 1961 viz Truskovice
98.2. Domy v roce 1961 v tom též Dlouhá Ves
99.1. Domy v roce 1961 v tom též Zadní Zborovice
99.2. Domy v roce 1961 viz Třebohostice
102.1. Domy v roce 1961 viz Únice
102.2. Domy v roce 1961 v tom též Hubenov

103. V tom též Chobot 3. díl
104.1. Domy v roce 1961 viz Uzeničky
104.2. Domy v roce 1961 v tom též Černívsko
107.1., 107.4., 107.7. Domy v roce 1961 viz Vodňany I
107.2. Domy v roce 1961 viz Újezd
107.6. Domy v roce 1961 v tom též Hvoždany
107.8. Rok 1869 až 1961 v tom též Vodňany II, domy v roce 1961
v tom též Čavyně, Pražák, Vodňanské Svobodné Hory
107.9. Rok 1869 až 1961 viz Vodňany I
108.1., 108.3. Domy v roce 1961 viz Tažovice
108.2. Domy v roce 1961 v tom též Ohrazenice, Tažovická Lhota
109.3. Domy v roce 1961 viz Zechovice
109.5. V tom též Počátky, domy v roce 1961 v tom též Starov

Poř. č. obce	Obec, část obce	Prv. pís. zmlínka	Výměra v ha	Počet obyvatel								
				1869	1880	1890	1900	1910	1921	1930	1950	1961
	Okres celkem		132760	98927	101764	100061	100470	101525	99980	97159	90638	97604
1.	Balkova Lhota	1523	354	247	242	271	233	252	241	213	184	170
2.	Bečice	1283	325	200	216	195	181	193	155	125	123	111
3.	Bechyně	.	2120	2994	2816	2709	2714	2754	2725	2742	2746	4818
	1. Bechyně	1323		2380	2225	2118	2109	2157	2122	2188	2306	4410
	2. Hvožďany	1295		436	435	429	434	429	441	403	314	306
	3. Senožaty	1219		178	156	162	171	168	162	151	126	102
4.	Běleč	.	1223	559	569	489	468	450	457	400	287	279
	1. Běleč	1375		335	345	298	272	269	280	240	179	166
	2. Bzová	1384		186	187	168	164	142	146	145	98	102
	3. Elbančice	1541		38	37	23	32	39	31	15	10	11
5.	Borkovice	1354	1626	381	353	390	368	402	422	402	350	353
6.	Borotín	.	2626	2096	2027	1779	1665	1549	1477	1279	925	923
	1. Boratkov	1474		38	40	33	27	28	28	29	20	20
	2. Borotín	1356		1123	1127	955	919	803	761	674	502	483
	3. Hatov	1381		53	39	54	52	55	58	47	33	35
	4. Chomoutova Lhota	1421		27	41	35	32	27	32	25	12	13
	5. Kamenná Lhota	1386		275	239	187	176	146	146	113	87	83
	6. Libenice	1436		209	188	186	174	178	160	145	101	87
	7. Nový Kostelec	1352		154	134	116	103	112	95	87	67	81
	8. Pejšova Lhota	1386		23	21	24	18	23	26	24	9	8
	9. Píkov	1291		165	173	170	146	160	152	122	80	97
	10. Předbojov	1545		13	16	13	10	11	13	11	10	13
	11. Sychrov	1659		16	9	6	8	6	6	2	4	3
7.	Bradáčov	.	448	397	425	391	414	405	346	340	225	192
	1. Bradáčov	1393		264	281	258	255	248	218	227	141	112
	2. Horní Světlá	1525		133	144	133	159	157	128	113	84	80
8.	Březnice	1293	691	447	444	459	486	446	479	398	261	259
9.	Budislav	.	884	960	912	950	870	816	801	623	531	602
	1. Budislav	1357		490	441	442	400	370	398	283	222	292
	2. Hlavňov	1842		288	322	333	302	295	244	197	196	203
	3. Záluží u Budislavě	1362		182	149	175	168	151	159	143	113	107
10.	Čenkov u Bechyně	1412	126	120	115	103	102	99	112	107	74	83
11.	Černýšovice	.	1013	639	592	577	531	503	459	442	287	236
	1. Černýšovice	1390		376	351	338	313	303	284	259	173	137
	2. Hutě	1790		263	241	239	218	200	175	183	114	99
12.	Dimá	.	2198	1380	1444	1333	1278	1318	1230	1151	854	854
	1. Dimá	1340		536	564	531	501	509	472	455	348	321
	2. Lžín	1289		331	361	319	297	329	316	269	205	229
	3. Nová Ves	1654		120	126	132	134	134	109	109	87	72
	4. Záříčí	1549		258	237	212	209	196	209	182	127	130
	5. Závší	1551		135	156	139	137	150	124	136	87	102
13.	Dlouhá Lhota	1369	444	384	387	343	332	321	283	278	221	212
14.	Dobronice u Bechyně	1220	830	587	561	534	539	517	545	481	313	298
15.	Dolní Hořice	.	3908	2682	2878	2797	2639	2543	2452	2286	1645	1548
	1. Dolní Hořice	1403		335	378	336	291	280	231	233	187	172
	2. Hartvíkov	1369		156	177	158	158	155	148	106	62	55
	3. Horní Hořice	1529		203	219	190	189	163	153	149	124	123
	4. Chotčiny	1399		297	298	282	247	234	220	195	143	131
	5. Kladruby	1250		166	169	192	217	221	193	187	139	101
	6. Lejčkov	1540		99	119	100	101	97	106	106	72	76
	7. Mašovice	1379		184	216	235	220	210	175	172	143	128
	8. Nové Dvory	1654		160	161	149	131	137	144	106	37	61
	9. Oblajovice	1529		185	215	196	181	159	158	160	106	116
	10. Pořín	1361		574	574	568	549	553	547	530	402	380
	11. Prasetín	1378		226	257	291	258	248	275	259	169	157
	12. Radostovice	1371		97	95	100	97	86	102	83	61	48
16.	Dolní Hrachovice	.	448	449	420	415	402	379	352	294	199	202
	1. Dolní Hrachovice	1550		174	162	167	157	120	135	118	71	81
	2. Horní Hrachovice	1373		121	114	95	109	122	95	78	59	46
	3. Mostek	1384		154	144	153	136	137	122	98	69	75
17.	Drahov	1359	1097	386	377	373	433	433	416	421	258	303
18.	Dráčov	1353	973	530	540	495	552	583	578	575	425	408
19.	Dražice	1352	1297	694	854	932	869	772	755	724	561	514
20.	Dražičky	1379	513	307	324	294	261	249	205	206	151	151
21.	Drhovice	1219	426	322	344	323	275	282	259	238	197	272
22.	Haškovcova Lhota	1511	303	190	199	193	201	188	209	207	147	142

Poř. č. obce	Počet obyvatel				Počet domů													
	1970	1980	1991	2001	1869	1880	1890	1900	1910	1921	1930	1950	1961	1970	1980	1991	2001	
	97900	103244	104030	102828	12174	12736	13415	13765	14337	14874	17005	19301	18695	18958	19490	23863	24826	
1.	145	122	122	124	29	31	34	34	33	33	32	39	39	39	33	44	42	
2.	93	69	67	66	24	27	29	29	31	31	32	41	28	28	23	36	37	
3.	5067	5689	6151	5931	435	445	456	445	470	506	588	657	723	745	787	950	982	
	4718	5360	5880	5679	338	344	352	344	367	403	482	548	620	645	698	834	863	
	247	214	170	147	70	73	76	73	75	75	78	80	77	72	61	81	80	
	102	115	101	105	27	28	28	28	28	28	28	29	26	28	28	35	39	
4.	253	230	183	187	68	68	73	73	68	69	73	70	62	58	59	73	71	
	152	138	105	104	42	41	44	43	41	41	44	42	62	35	34	42	38	
	94	88	74	80	23	24	24	24	24	24	25	25	.	22	24	28	31	
	7	4	4	3	3	3	5	6	3	4	4	3	.	1	1	3	2	
5.	355	301	258	229	54	56	52	58	60	61	85	97	89	85	90	103	109	
6.	762	634	545	510	253	253	262	261	252	256	261	272	243	209	186	270	278	
	23	21	9	7	5	5	5	5	5	5	5	5	5	5	5	5	6	
	378	357	344	329	141	141	147	147	143	146	146	161	180	120	109	164	169	
	30	20	18	12	7	7	8	8	8	8	8	8	8	7	7	7	7	
	13	8	2	1	3	4	4	4	4	4	4	4	4	5	3	5	5	
	61	36	21	20	30	30	30	30	27	27	27	26	.	17	14	27	28	
	94	69	47	56	25	26	26	25	26	27	31	31	24	24	16	26	27	
	69	62	50	45	19	19	19	19	19	19	19	17	17	15	16	17	17	
	8	10	9	8	2	2	2	2	2	2	2	2	2	2	2	2	2	
	72	46	41	27	17	15	17	17	15	15	16	15	.	11	11	14	14	
	9	4	3	-	2	2	2	2	2	2	2	2	2	2	2	2	2	
	5	1	1	5	2	2	2	2	1	1	1	1	1	1	1	1	1	
7.	197	138	94	74	56	54	59	60	58	59	61	59	53	50	44	52	51	
	126	84	56	48	36	34	39	40	36	37	38	38	53	32	28	33	32	
	71	54	38	26	20	20	20	20	22	22	23	21	.	18	16	19	19	
8.	226	211	205	225	57	61	67	62	63	65	69	71	61	57	58	72	78	
9.	541	540	477	449	126	125	138	138	135	135	144	140	126	123	133	161	166	
	303	334	337	332	69	62	64	64	60	60	67	66	57	58	69	85	87	
	139	139	90	71	31	37	47	48	49	50	50	48	47	44	45	53	54	
	99	67	50	46	26	26	27	26	26	25	27	26	22	21	19	23	25	
10.	65	57	52	55	23	20	21	19	19	19	20	22	18	17	16	18	22	
11.	181	129	93	86	82	85	91	91	91	91	92	95	79	61	46	77	84	
	107	78	63	54	45	48	51	53	53	53	53	55	79	35	27	40	44	
	74	51	30	32	37	37	40	38	38	38	39	40	.	26	19	37	40	
12.	682	557	499	472	216	212	217	221	212	211	212	216	202	184	162	211	221	
	266	238	247	251	84	84	85	86	85	87	87	87	101	72	66	88	96	
	166	139	116	106	56	52	58	58	52	51	54	57	51	50	42	54	55	
	65	58	38	33	16	16	16	16	17	17	15	15	15	15	13	15	16	
	99	68	60	55	39	39	36	39	36	36	36	38	35	27	25	36	36	
	86	54	38	27	21	21	22	22	22	20	20	19	.	20	16	18	18	
13.	177	165	178	174	45	46	46	47	48	48	56	53	46	45	45	66	66	
14.	220	146	118	102	80	87	90	89	91	91	95	102	82	72	57	104	107	
15.	1267	1060	901	823	243	267	295	301	315	328	387	410	365	350	315	402	416	
	217	138	128	128	25	30	32	31	30	32	41	41	64	50	39	45	49	
	41	28	16	23	17	19	20	19	20	22	20	21	.	16	11	18	19	
	103	104	94	88	16	17	17	19	19	19	28	29	.	30	26	30	31	
	124	94	79	77	23	24	25	26	28	31	34	35	65	31	27	35	37	
	44	69	50	45	15	13	23	24	25	25	32	33	30	16	24	30	31	
	61	49	42	40	12	14	14	14	14	14	17	19	14	14	11	14	14	
	116	101	81	82	21	21	22	24	25	27	33	36	.	30	29	36	41	
	40	20	14	9	13	15	15	13	15	14	14	16	.	10	7	15	15	
	75	72	84	72	18	20	21	19	19	20	21	22	35	20	19	25	25	
	291	257	218	182	55	61	69	70	74	76	90	97	118	84	78	98	96	
	125	97	71	55	21	25	27	32	36	38	43	46	39	37	33	42	42	
	30	31	24	22	7	8	10	10	10	10	14	15	.	12	11	14	16	
16.	176	170	149	144	58	52	57	57	52	55	54	54	47	46	42	45	52	
	66	88	85	89	20	19	19	19	17	20	20	21	18	18	18	18	24	
	45	27	20	21	17	14	17	17	16	16	15	16	12	12	8	12	13	
	65	55	44	34	21	19	21	21	19	19	19	17	17	16	16	15	15	
17.	263	251	195	171	53	55	53	60	61	65	72	83	74	68	60	79	81	
18.	388	331	255	260	78	81	82	85	91	93	111	112	109	107	102	118	118	
19.	474	501	570	678	84	111	118	127	130	130	135	172	127	124	142	194	227	
20.	134	112	79	67	35	34	35	35	37	36	38	38	38	32	30	34	33	
21.	280	194	173	190	37	41	42	42	42	41	41	41	53	55	52	63	67	
22.	101	74	88	83	31	35	36	37	39	39	39	38	34	31	26	39	41	

Poř. č. obce	Obec, část obce	Prv. pís. zmlínka	Výměra v ha	Počet obyvatel									
				1869	1880	1890	1900	1910	1921	1930	1950	1961	
23.	Hlasivo	.	1228	761	766	724	668	680	621	530	378	341	
	1. Hlasívko	1790		33	36	37	28	24	31	25	19	23	
	2. Hlasivo	1316		464	480	444	420	421	365	302	225	195	
	3. Rašovice	1383		213	196	193	165	182	175	162	99	94	
	4. Temešvár	1790		51	54	50	55	53	50	41	35	29	
24.	Hlavatce	.	1935	853	862	894	866	860	804	757	560	546	
	1. Debník	1421		212	190	188	198	208	197	171	122	125	
	2. Hlavatce	1250		465	520	544	511	497	474	457	337	308	
	3. Vyhnanice	1357		176	152	162	157	155	133	129	101	113	
25.	Hodětín	.	1895	475	449	426	433	432	420	444	255	270	
	1. Blatec	1521		141	137	149	124	138	142	156	95	95	
	2. Hodětín	1521		209	196	182	186	190	181	177	104	128	
	3. Nová Ves	1842		125	116	95	123	104	97	111	56	47	
26.	Hodonice	.	1268	947	339	342	323	323	351	334	340	274	253
27.	Chotěmice	.	1318	516	316	310	314	316	290	295	254	181	171
28.	Chotoviny	.	3139	2425	2565	2578	2448	2279	2161	2047	1652	1705	
	1. Beranova Lhota	1407		109	96	81	76	74	76	58	60	41	
	2. Broučková Lhota	1470		147	178	175	172	146	140	111	88	75	
	3. Červené Záhofí	1432		304	306	310	314	288	279	286	263	302	
	4. Chotoviny	1266		390	456	446	441	423	403	431	419	496	
	5. Jeníčková Lhota	1381		355	383	387	344	322	302	250	174	132	
	6. Liderovice	1400		134	148	147	133	112	119	107	89	78	
	7. Moraveč	1407		207	197	207	207	197	170	165	120	125	
	8. Polánka	1382		127	114	124	120	101	85	79	67	68	
	9. Rzává	1352		75	61	69	67	62	43	43	40	42	
	10. Řevnov	1542		186	213	227	224	195	216	192	128	133	
	11. Sedlečko	1407		242	242	267	205	233	223	210	151	139	
	12. Vrážná	1373		149	171	138	145	126	105	115	53	74	
29.	Choustník	.	1262	1055	998	948	917	912	866	791	582	747	
	1. Choustník	1282		605	580	537	548	535	504	469	353	502	
	2. Kajetín	1379		125	120	128	126	115	125	123	69	89	
	3. Předboř	1379		325	298	283	243	262	237	199	160	156	
30.	Chrbonín	.	1379	709	364	310	291	277	266	285	269	188	190
31.	Chýnov	.	3051	2156	2381	2327	2299	2204	2055	1914	1828	2117	
	1. Dobronice u Chýnova	1366		346	395	376	345	318	339	264	252	246	
	2. Chýnov	981		1202	1356	1291	1326	1282	1193	1126	1145	1433	
	3. Kloužovice	1318		286	296	318	319	312	272	262	200	232	
	4. Velmovice	1267		143	143	146	140	138	108	115	117	100	
	5. Záhostice	1379		179	191	196	169	154	143	147	114	106	
32.	Jedlany	.	1369	421	316	341	391	318	281	271	225	175	178
33.	Jistebnice	.	5795	4961	4996	4673	4487	4235	4105	3672	2790	2850	
	1. Alenina Lhota	1379		57	57	50	47	44	51	45	35	26	
	2. Božejovice	1262		260	297	298	324	304	339	289	269	281	
	3. Cunkov	1547		77	70	66	68	69	50	47	27	24	
	4. Drahnětice	1379		174	220	239	219	233	220	205	118	114	
	5. Hodkov	1379		92	72	70	74	69	74	76	54	40	
	6. Hůrka	1379		155	159	154	161	158	149	130	117	109	
	7. Chlum	1382		126	132	116	106	87	92	90	57	60	
	8. Javoří	1379		43	33	37	35	30	27	27	17	16	
	9. Jezviny	1318		54	47	58	58	59	51	43	37	27	
	10. Jistebnice	1262		1783	1700	1623	1520	1443	1348	1157	955	1057	
	11. Křivošín	1545		74	84	74	69	71	69	66	46	43	
	12. Makov	1353		236	236	210	194	190	192	166	122	111	
	13. Nehonín	1379		159	153	101	114	105	86	79	38	78	
	14. Orlov	1547		79	99	96	96	73	75	78	62	40	
	15. Ostrý	1379		165	134	123	113	109	105	84	61	48	
	16. Ounuz	1547		93	100	76	82	67	78	72	36	34	
	17. Padařov	1369		206	265	230	240	201	219	173	160	153	
	18. Plechov	1384		36	49	48	38	35	37	32	20	24	
	19. Podol	1291		142	122	87	107	105	86	76	70	71	
	20. Pohoří	1474		87	98	90	63	74	60	58	50	52	
	21. Smrkov	1386		208	215	180	160	151	144	129	82	78	
	22. Stružinec	1379		65	50	70	68	53	47	45	33	26	
	23. Svoříž	1379		132	146	137	117	121	124	119	89	90	
	24. Třemešná	1437		77	80	87	87	80	74	74	43	44	
	25. Vlásaňice	1383		260	266	233	218	198	194	206	123	149	
	26. Zbelítov	1547		61	44	51	47	45	45	50	29	31	
	27. Zvěstonín	1390		60	68	69	62	61	69	56	40	24	

Poř. č. obce	Počet obyvatel				Počet domů													
	1970	1980	1991	2001	1869	1880	1890	1900	1910	1921	1930	1950	1961	1970	1980	1991	2001	
23.	289	266	201	174	96	97	106	104	98	99	99	97	94	87	81	103	100	
	23	21	6	4	6	6	6	6	6	5	5	5	5	5	5	5	5	
	181	202	169	158	55	57	65	63	59	61	61	62	59	53	50	65	64	
	63	31	19	11	25	24	25	25	23	23	23	20	20	20	19	23	21	
	22	12	7	1	10	10	10	10	10	10	10	10	10	9	7	10	10	
24.	502	452	410	397	126	134	140	142	143	142	153	154	144	131	122	162	166	
	98	71	43	46	31	32	32	32	32	31	31	32	34	28	20	33	33	
	305	309	301	289	75	80	86	90	91	91	98	96	110	80	80	104	106	
	99	72	66	62	20	22	22	20	20	20	24	26	.	23	22	25	27	
25.	209	169	122	89	62	66	69	68	71	71	80	82	71	59	52	80	80	
	81	44	28	20	21	22	25	24	25	25	27	29	41	24	15	27	28	
	95	98	79	52	29	31	31	31	32	32	35	35	30	23	28	37	35	
	33	27	15	17	12	13	13	13	14	14	18	18	.	12	9	16	17	
26.	208	146	113	129	47	50	50	49	53	55	70	75	65	60	56	71	74	
27.	153	128	132	134	47	50	51	51	51	50	51	51	46	43	41	55	57	
28.	1571	1537	1512	1525	296	311	335	343	359	367	400	420	406	426	429	587	635	
	35	29	23	24	15	15	16	15	15	14	14	14	13	12	12	14	15	
	49	41	20	17	15	18	20	22	22	22	21	19	.	16	12	19	19	
	370	404	378	423	34	35	37	38	44	46	58	61	.	88	108	135	154	
	473	568	730	742	44	46	50	52	62	67	80	100	261	116	134	201	225	
	128	107	94	95	36	41	42	45	44	46	46	44	58	41	35	47	48	
	53	21	23	16	18	18	20	19	19	18	20	20	.	18	11	22	22	
	102	85	61	49	28	30	30	31	33	29	33	33	.	30	25	34	34	
	62	48	28	22	17	17	18	18	18	18	18	17	.	16	15	17	17	
	36	29	15	11	10	10	10	10	10	10	10	10	.	9	8	9	9	
	103	86	52	49	27	27	34	34	34	39	40	43	37	29	25	35	36	
	104	74	56	43	36	36	40	41	41	41	42	41	37	35	29	37	38	
	56	45	32	34	16	18	18	18	17	17	18	18	.	16	15	17	18	
29.	653	565	629	525	126	131	138	139	136	132	139	155	149	142	138	209	233	
	435	390	490	381	71	75	79	80	79	76	80	91	110	84	85	147	160	
	73	49	38	33	16	17	19	19	21	20	21	21	.	18	18	19	19	
	145	126	101	111	39	39	40	40	36	36	38	43	39	40	35	43	54	
30.	182	170	151	141	38	40	41	44	48	47	48	48	44	45	53	66	67	
31.	2013	2054	2035	2070	206	219	244	258	262	271	302	386	400	448	492	613	643	
	236	180	125	117	34	38	42	44	45	46	48	57	55	52	51	64	67	
	1374	1559	1649	1666	115	118	128	136	140	147	165	221	238	283	341	423	443	
	220	172	146	149	25	29	34	38	36	37	44	52	76	56	51	61	63	
	91	68	54	59	14	15	18	18	17	17	19	25	.	26	22	27	29	
	92	75	61	79	18	19	22	22	24	24	26	31	31	31	27	38	41	
32.	153	110	77	68	43	48	50	50	49	49	49	50	45	44	41	48	49	
33.	2598	2444	2193	2046	588	617	658	665	661	657	672	697	642	624	603	751	792	
	16	10	7	7	7	8	8	8	8	8	8	8	.	6	4	6	8	
	274	256	244	222	34	40	47	48	49	49	51	60	63	57	62	71	74	
	18	19	18	17	11	12	11	10	10	9	10	8	.	6	6	8	8	
	124	96	64	50	20	24	26	27	26	28	28	27	27	30	26	32	32	
	37	23	19	17	11	11	11	11	11	11	11	11	11	11	9	11	11	
	91	87	70	74	20	20	20	20	24	23	23	24	.	23	23	26	30	
	59	49	37	35	14	13	15	14	14	14	17	15	14	14	14	18	18	
	19	19	14	14	5	5	5	5	5	5	5	5	.	4	4	6	6	
	20	6	3	1	9	9	9	9	9	9	9	9	.	6	3	8	9	
	965	971	968	960	195	197	226	227	222	220	222	236	238	210	205	255	273	
	43	53	43	31	10	10	9	11	12	12	12	11	.	10	11	12	11	
	100	119	106	95	28	29	31	32	33	31	31	30	102	26	29	35	36	
	61	32	20	17	20	21	15	15	15	15	15	15	.	17	13	17	19	
	37	46	45	30	11	11	11	11	11	11	11	12	100	12	12	13	14	
	43	43	33	19	18	18	18	18	18	18	18	17	.	13	11	14	16	
	23	16	6	2	12	13	13	14	14	13	13	12	.	7	7	14	14	
	148	147	124	126	29	32	32	32	32	32	32	40	37	35	35	44	46	
	25	22	16	18	4	5	5	5	5	5	5	5	5	5	5	5	5	
	72	59	37	28	16	15	16	16	16	16	16	17	.	16	17	17	17	
	45	37	20	17	11	11	11	11	9	9	12	11	12	10	10	10	11	
	62	47	41	48	24	27	27	27	27	27	27	28	.	21	17	26	26	
	24	23	20	11	7	8	8	9	9	9	9	8	.	6	6	6	7	
	69	66	56	44	20	22	24	24	23	22	22	23	20	19	17	22	23	
	38	29	19	13	9	11	14	14	13	13	14	13	.	11	11	13	16	
	137	131	129	115	28	29	30	31	30	32	35	36	.	35	34	45	46	
	29	23	23	28	7	7	7	7	7	7	7	7	7	7	6	7	7	
	19	15	11	7	8	9	9	9	9	9	9	9	6	7	6	10	9	

Poř. č. obce	Obec, část obce	Prv. pís. zmínka	Výměra v ha	Počet obyvatel								
				1869	1880	1890	1900	1910	1921	1930	1950	1961
34.	Katov	1497	371	216	208	230	207	191	206	184	147	163
35.	Klenovice	1398	657	371	389	377	395	393	389	417	348	375
36.	Komárov	1462	860	275	275	291	261	241	242	262	177	194
37.	Košice	.	1399	944	947	948	956	963	940	872	751	764
	1. Borek	1369		41	43	55	46	42	25	18	10	12
	2. Doubí	1370		185	158	144	139	144	146	127	118	98
	3. Košice	1404		718	746	749	771	777	769	727	623	654
38.	Košín	1379	192	157	141	156	172	151	163	191	150	127
39.	Krátošice	1250	300	235	248	211	210	210	210	205	150	154
40.	Krtov	1379	455	286	285	275	254	268	268	234	165	170
41.	Libějice	1379	295	164	171	173	183	154	149	160	127	126
42.	Lom	1347	383	240	235	201	181	204	216	195	172	155
43.	Malšice	.	3861	2750	2897	2700	2621	2424	2336	2294	1997	2061
	1. Čenkov	1373		395	410	366	319	306	299	280	251	260
	2. Dobřejice	1379		271	336	279	324	269	252	206	184	172
	3. Malšice	1379		1102	1159	1046	993	974	925	954	891	976
	4. Maršov	1347		183	214	241	222	192	181	204	170	149
	5. Nové Lány	1854		98	60	70	63	59	76	66	61	60
	6. Obora	1379		267	258	259	258	230	209	195	166	157
	7. Staré Lány	1842		60	67	68	72	61	50	49	41	36
	8. Třebelice	1379		240	261	241	234	213	239	221	144	163
	9. Všechlapy	1379		134	132	130	136	120	105	119	89	88
44.	Mažice	1354	552	427	456	439	427	437	383	384	311	273
45.	Meziříčí	1379	575	385	463	402	382	390	373	325	239	222
46.	Mezná	1385	508	264	284	241	246	253	237	232	200	183
47.	Mladá Vožice	.	3158	4144	4163	3909	3539	3507	3327	3029	2605	2656
	1. Bendovo Záhोří	1376		163	181	136	117	132	127	115	77	71
	2. Blanice	1318		227	184	181	179	190	179	126	89	92
	3. Dolní Kouty	1318		60	71	66	56	51	52	46	31	34
	4. Horní Kouty	1318		64	58	46	42	51	44	46	29	29
	5. Chocov	1402		185	167	155	136	134	132	120	91	75
	6. Janov	1318		119	102	121	112	127	113	100	74	74
	7. Krchova Lomná	1381		136	127	119	102	114	109	108	85	76
	8. Mladá Vožice	1273		2056	2168	2043	1844	1824	1720	1618	1570	1684
	9. Noskov	1250		178	192	150	149	149	168	144	130	116
	10. Pavlov	1390		134	125	114	104	95	87	67	57	63
	11. Radvanov	1430		318	302	283	265	257	234	216	150	151
	12. Staniměřice	1318		83	65	68	75	63	51	66	43	28
	13. Stará Vožice	1399		387	391	399	339	305	290	245	165	150
	14. Ústějov	1318		34	30	28	19	15	21	12	14	13
48.	Mlýny	1379	770	398	383	419	354	365	328	323	215	219
49.	Myslkovice	1367	487	824	710	608	631	594	577	545	432	463
50.	Nadějkov	.	2409	1793	1854	1745	1661	1583	1526	1414	1053	1110
	1. Bezděkov	1654		66	80	76	78	62	63	57	50	39
	2. Brtec	1379		153	184	171	156	159	172	178	117	100
	3. Čičovice	1380		32	30	32	25	31	20	16	16	9
	4. Hronova Vesec	1379		77	60	76	58	61	48	59	40	48
	5. Hubov	1384		89	83	80	68	58	61	51	37	32
	6. Chlístov	1389		97	90	83	73	65	49	58	43	38
	7. Kaliště	1654		128	143	150	131	127	127	110	71	83
	8. Křenovy Dvory	1617		25	35	19	21	25	15	16	12	10
	9. Modlíkov	1394		69	75	71	51	52	60	52	31	35
	10. Mozolov	1379		62	52	47	43	40	44	40	21	24
	11. Nadějkov	1373		514	556	519	522	486	465	401	357	422
	12. Nepřejov	1654		35	30	38	30	25	34	31	20	22
	13. Petřikovice	1395		85	77	64	73	79	60	61	59	55
	14. Pohořelice	1654		32	32	30	34	39	37	33	23	11
	15. Starcova Lhota	1379		146	168	142	153	132	141	124	74	108
	16. Šichova Vesec	1379		50	47	41	41	41	34	40	27	25
	17. Větrov	1497	
	18. Vrtišov	1291		133	112	106	104	101	96	87	55	49
51.	Nasavrky	1364	146	88	103	100	91	96	98	79	84	71
52.	Nemyšl	.	1419	1102	1089	1022	908	784	790	709	528	565
	1. Dědice	1318		163	159	154	148	123	114	109	68	77
	2. Dědičky	1398		46	45	34	37	34	27	25	22	18
	3. Hoštice	1352		237	235	242	203	149	153	141	105	97
	4. Nemyšl	1373		327	313	299	234	227	223	209	154	218
	5. Prudice	1383		127	147	147	132	108	111	104	92	83

Poř. č. obce	Počet obyvatel				Počet domů													
	1970	1980	1991	2001	1869	1880	1890	1900	1910	1921	1930	1950	1961	1970	1980	1991	2001	
34.	140	124	96	80	33	36	36	36	34	33	36	39	39	39	35	47	49	
35.	380	354	357	380	52	67	68	68	69	69	78	103	98	108	105	147	166	
36.	192	154	139	127	38	39	40	40	41	41	46	50	45	47	40	57	62	
37.	730	732	697	698	96	113	122	123	138	139	163	173	171	171	199	243	262	
	12	4	1	2	6	7	7	7	7	6	6	5	4	4	2	5	5	
	93	72	65	75	17	19	21	19	19	19	21	25	23	23	23	26	31	
	625	656	631	621	73	87	94	97	112	114	136	143	144	144	174	212	226	
38.	97	82	61	65	19	20	21	25	27	28	35	39	36	34	29	37	37	
39.	123	115	80	118	32	33	33	34	33	34	38	37	32	32	29	35	37	
40.	162	161	128	141	38	39	41	44	45	45	47	47	42	40	48	52		
41.	120	110	104	109	28	28	28	28	28	28	29	29	26	26	28	29	33	
42.	158	179	147	137	32	33	33	33	36	37	38	40	45	46	48	58	58	
43.	1909	1919	1805	1702	310	335	357	376	391	402	438	482	487	483	505	598	612	
	240	255	231	223	41	41	44	45	46	47	52	58	61	60	64	70	74	
	177	147	123	95	31	35	38	39	43	43	47	49	45	43	40	53	54	
	935	1049	1051	1003	110	122	131	143	148	153	174	208	222	225	256	295	304	
	132	132	118	121	26	29	32	34	34	35	36	39	38	36	35	45	46	
	44	43	38	27	11	11	12	13	12	13	14	13	13	13	12	17	18	
	142	126	110	116	29	31	32	34	37	39	39	39	37	37	36	42	41	
	36	19	10	19	8	8	8	8	9	9	9	10	9	9	7	10	10	
	135	101	85	57	31	34	36	37	40	41	45	44	41	39	35	44	44	
	68	47	39	41	23	24	24	23	22	22	22	22	21	21	20	22	21	
44.	265	188	169	141	64	69	67	67	67	68	74	80	75	73	62	81	81	
45.	212	186	137	132	46	53	57	57	57	56	62	63	58	54	53	65	63	
46.	185	156	122	108	42	42	43	43	42	42	47	52	45	42	43	48	50	
47.	2573	2735	2777	2735	561	560	589	593	565	574	592	645	602	593	642	827	846	
	59	26	16	16	24	23	26	26	22	22	22	23	19	19	13	19	19	
	88	73	79	62	23	20	21	21	20	19	20	21	21	19	17	23	20	
	35	31	20	10	10	10	10	10	9	9	9	8	8	8	9	10	10	
	19	20	13	9	9	9	9	10	9	9	9	8	5	5	6	6	6	
	68	45	28	18	25	23	25	25	23	24	24	25	.	19	18	20	20	
	72	62	50	44	18	18	18	19	19	18	18	18	18	17	16	18	20	
	64	56	43	27	20	19	20	20	17	17	17	17	16	15	16	17	19	
	1685	2010	2184	2258	284	292	295	296	293	302	314	367	381	367	439	568	587	
	120	103	99	93	26	26	26	27	26	27	27	29	47	31	29	35	34	
	41	39	17	20	17	18	19	18	18	18	18	20	.	16	13	17	17	
	153	124	107	56	46	46	46	46	43	45	46	44	37	33	26	36	37	
	24	14	13	12	13	12	13	13	11	11	12	12	7	7	6	8	8	
	132	120	105	107	42	40	57	58	52	50	53	49	41	35	33	48	46	
	13	12	3	3	4	4	4	4	3	3	3	3	2	2	2	3	3	
48.	186	143	150	151	50	50	51	53	54	56	60	63	55	54	44	66	69	
49.	440	378	367	343	117	111	116	111	103	107	117	120	116	118	107	140	145	
50.	960	868	791	735	226	229	245	248	244	252	275	270	250	242	243	280	318	
	31	28	14	21	9	10	13	13	13	13	13	11	.	10	10	9	16	
	97	77	57	39	22	24	25	25	25	27	29	31	37	24	21	28	29	
	5	1	-	-	4	4	4	3	3	3	3	3	.	2	1	1	2	
	36	27	31	29	10	10	10	9	9	9	10	10	.	9	8	10	10	
	25	19	17	8	11	11	11	11	10	10	10	11	.	7	7	7	8	
	33	24	13	9	11	10	10	10	10	10	10	11	9	8	6	7	10	
	75	97	59	56	14	15	16	16	16	17	20	19	.	20	23	20	22	
	8	7	7	7	3	3	3	3	3	3	3	3	3	3	3	3	4	
	29	32	31	29	12	12	11	9	9	9	9	9	.	8	7	9	9	
	17	8	5	7	7	7	7	7	7	7	7	6	.	4	3	4	8	
	394	396	445	389	63	62	73	79	77	79	95	94	122	97	108	132	137	
	11	11	13	11	5	5	5	5	5	5	5	5	.	4	4	5	4	
	46	32	27	36	10	10	10	11	11	11	10	10	41	11	10	9	14	
	7	5	4	2	5	5	5	6	6	6	6	6	.	3	3	3	4	
	83	51	39	33	18	20	20	19	19	21	21	20	38	17	15	17	19	
	18	15	6	8	7	7	7	7	6	6	7	7	.	4	4	5	6	
	.	.	.	39	5	
	45	38	23	12	15	14	15	15	15	16	16	15	.	11	10	11	11	
51.	53	34	25	30	14	14	16	16	15	14	17	18	18	16	10	20	22	
52.	411	434	353	277	128	131	139	141	127	129	135	135	121	107	99	144	140	
	58	57	48	45	19	21	23	23	20	20	21	22	.	18	16	23	24	
	11	6	5	6	6	6	6	6	6	6	6	6	.	5	1	5	6	
	78	61	49	47	26	26	29	29	26	27	33	33	31	26	22	29	30	
	152	215	178	105	40	37	40	40	36	36	36	35	86	31	33	48	42	
	56	43	23	18	17	20	20	22	20	20	20	19	.	14	14	19	19	

Poř. č. obce	Obec, část obce	Prv. pís. zmlínka	Výměra v ha	Počet obyvatel								
				1869	1880	1890	1900	1910	1921	1930	1950	1961
	6. Úlehle	1565		61	57	39	42	41	53	45	20	20
	7. Úraz	1545		85	82	71	73	69	60	41	43	29
	8. Záhoříčko	1382		56	51	36	39	33	49	35	24	23
53.	Nová Ves u Chýnova	1379	662	432	490	433	373	330	322	311	287	286
54.	Nová Ves u Mladé Vožice	.	1174	823	871	796	800	767	703	644	444	416
	1. Horní Střítež	1385		266	297	286	306	282	252	233	185	165
	2. Křtěnovice	1357		223	199	171	185	175	155	154	99	90
	3. Mutice	1322		170	196	184	158	146	145	125	91	93
	4. Nová Ves u Mladé Vožice	1257		164	179	155	151	164	151	132	69	68
55.	Oldřichov	1352	1011	445	504	464	517	499	496	382	334	296
56.	Opařany	.	3143	2400	2289	2640	2792	2730	2465	2529	2196	1660
	1. Hodušín	1291		87	96	94	102	84	74	62	42	52
	2. Nové Dvory	1379		255	244	244	218	223	210	217	164	145
	3. Olší	1379		305	299	307	271	242	257	210	169	162
	4. Oltně	1378		272	265	263	220	181	213	220	181	135
	5. Opařany	1407		852	797	1148	1417	1453	1150	1281	1240	778
	6. Podboří	1291		368	321	342	371	336	343	335	243	245
	7. Skrýchov u Opařan	1433		261	267	242	193	211	218	204	157	143
57.	Planá nad Lužnicí	.	2142	1142	985	1052	1063	1190	1278	1454	1649	2123
	1. Lhota Samoty	1542		56	66	73	67	65	69	80	111	172
	2. Planá nad Lužnicí	1357		953	804	871	877	1009	1052	1212	1375	1635
	3. Strkov	1375		133	115	108	119	116	157	162	163	316
58.	Pohnánek	1369	250	196	193	187	171	151	140	141	107	104
59.	Pohnání	1360	357	205	230	231	217	204	195	156	122	113
60.	Pojbuky	.	738	436	467	446	402	458	473	402	260	241
	1. Blatnice	1488		26	41	30	23	22	21	18	12	12
	2. Dolní Světlá	1525		54	48	53	41	34	42	34	28	25
	3. Pojbuky	1382		263	282	276	259	311	323	270	172	164
	4. Zadní Lomná	1395		93	96	87	79	91	87	80	48	40
61.	Přešov	.	955	755	775	695	703	655	637	617	459	443
	1. Hrušova Lhota	1442		135	104	111	118	118	116	120	83	95
	2. Kvasejovice	1381		210	249	221	197	198	211	179	168	144
	3. Přešov	1372		410	422	363	388	339	310	318	208	204
62.	Psárov	.	1089	522	501	481	514	467	432	391	293	277
	1. Psárov	1379		262	279	273	274	244	224	201	152	142
	2. Tříklasovice	1379		260	222	208	240	223	208	190	141	135
63.	Radenín	.	2692	2122	2154	1989	1819	1615	1522	1413	1048	1141
	1. Bitov	1379		148	140	137	128	140	127	117	80	75
	2. Hroby	1358		229	230	221	200	173	173	143	99	80
	3. Kozmice	1365		393	459	394	355	352	324	285	209	238
	4. Lažany	1250		183	209	216	218	181	157	169	109	101
	5. Nuzbely	1250		164	123	99	97	68	82	89	63	64
	6. Radenín	1300		775	770	682	593	510	475	437	349	434
	7. Terezín	1830		230	223	240	228	191	184	173	139	149
64.	Radětice	1291	1471	581	562	543	566	582	550	510	362	375
65.	Radimovice u Tábora	1219	267	99	107	130	132	131	110	96	92	91
66.	Radimovice u Želče	1307	448	348	368	373	369	340	311	300	257	291
67.	Radkov	.	538	401	425	421	419	396	366	333	245	205
	1. Paseka	1423		137	123	106	104	97	108	77	57	34
	2. Radkov	1419		264	302	315	315	299	258	256	188	171
68.	Rataje	.	1077	588	587	518	544	575	522	503	337	362
	1. Kozín	1790		65	49	48	53	58	46	44	30	34
	2. Rataje	1352		523	538	470	491	517	476	459	307	328
69.	Ratibořské Hory	.	2114	2118	2182	1979	1815	1714	1589	1428	1066	1055
	1. Dub	1390		265	322	301	264	293	252	225	175	175
	2. Malenín	1409		46	59	52	38	47	37	39	33	23
	3. Podolí	1396		178	198	208	168	133	106	108	69	78
	4. Ratibořice	1369		232	239	275	297	274	252	212	140	140
	5. Ratibořské Hory	1527		1094	1101	913	823	752	744	663	503	488
	6. Vřesce	1379		303	263	230	225	215	198	181	146	151
70.	Rodná	.	914	436	469	412	381	381	371	347	220	188
	1. Blanička	1352		158	179	183	135	133	110	103	47	41
	2. Nahořany	1318		92	85	76	83	92	84	70	49	39
	3. Rodná	1394		186	205	153	163	156	177	174	124	108
71.	Roudná	.	366	548	455	393	393	370	360	464	498	533
	1. Janov	1790		181	169	155	141	140	146	179	158	167
	2. Roudná	1381		367	286	238	252	230	214	285	340	366
72.	Řemíčov	.	433	331	352	353	297	310	281	260	177	164

Poř. č. obce	Počet obyvatel				Počet domů													
	1970	1980	1991	2001	1869	1880	1890	1900	1910	1921	1930	1950	1961	1970	1980	1991	2001	
	27	22	23	23	5	5	5	5	4	5	4	4	4	4	4	7	7	
	14	13	8	14	10	11	11	11	11	11	11	12	.	6	5	8	8	
	15	17	19	19	5	5	5	5	4	4	4	4	.	3	4	5	4	
53.	236	220	222	226	40	42	46	48	48	50	69	74	69	66	64	78	82	
54.	354	281	199	189	127	126	136	132	118	122	121	123	104	101	83	112	117	
	145	119	87	102	43	44	47	48	45	46	46	46	40	39	34	47	48	
	61	34	17	16	32	30	35	34	28	30	28	25	.	21	14	23	23	
	81	69	54	47	28	27	29	26	23	23	24	23	.	21	20	21	21	
	67	59	41	24	24	25	25	24	22	23	23	29	64	20	15	21	25	
55.	230	242	256	235	56	59	59	61	66	68	68	77	68	66	63	83	76	
56.	1520	1479	1411	1390	309	322	337	339	345	354	376	414	405	401	391	494	523	
	33	39	33	22	7	7	7	7	7	6	6	8	8	8	10	14	13	
	140	101	88	58	32	35	36	36	36	36	37	38	39	39	29	36	31	
	142	125	93	100	36	39	40	40	39	41	37	39	40	38	34	50	44	
	110	80	69	72	30	30	35	37	37	37	38	41	40	35	30	28	40	
	749	816	863	872	110	114	123	123	130	136	156	186	242	196	208	266	288	
	207	158	123	123	54	55	59	59	59	61	63	65	.	51	43	57	61	
	139	160	142	143	40	42	37	37	37	37	39	37	36	34	37	43	46	
57.	2325	3078	2901	3043	100	106	121	121	179	199	288	421	420	477	559	682	732	
	150	117	86	107	8	9	10	10	11	11	15	49	.	36	38	50	40	
	1778	2529	2347	2429	81	86	99	99	148	168	245	312	420	352	412	494	536	
	397	432	468	507	11	11	12	12	20	20	28	60	.	89	109	138	156	
58.	89	82	68	60	22	18	21	21	21	23	27	27	25	23	23	24	28	
59.	93	110	93	90	23	23	26	26	29	29	31	31	28	23	25	29	29	
60.	208	178	155	123	54	54	56	58	62	66	73	79	62	56	50	76	76	
	10	10	8	9	4	4	4	4	4	4	3	4	4	3	2	3	3	
	18	14	10	5	7	7	7	7	7	6	6	6	5	5	5	6	6	
	140	132	120	95	30	30	33	33	38	43	50	56	43	38	35	53	53	
	40	22	17	14	13	13	12	14	13	13	14	13	10	8	14	14	14	
61.	418	353	287	313	108	110	114	114	115	113	117	121	110	106	99	133	135	
	66	49	27	35	23	24	24	24	24	23	25	24	22	18	13	22	24	
	179	159	72	69	31	33	34	34	34	34	37	38	37	37	40	35	35	
	173	145	188	209	54	53	56	56	57	56	55	59	51	51	46	76	76	
62.	262	232	189	163	62	69	73	76	77	76	78	74	69	63	57	72	73	
	145	152	135	117	31	37	39	40	40	39	40	39	36	32	29	40	41	
	117	80	54	46	31	32	34	36	37	37	38	35	33	31	28	32	32	
63.	860	687	520	440	223	227	242	239	247	252	265	278	252	231	211	263	287	
	54	41	41	33	13	14	17	17	18	18	20	23	.	20	15	24	24	
	52	37	22	14	21	21	21	21	23	24	26	32	40	16	13	19	21	
	201	144	104	105	44	47	48	46	47	53	53	55	49	46	43	47	54	
	87	72	51	43	18	23	29	29	28	28	29	30	26	23	22	28	31	
	60	59	52	48	17	14	18	14	14	15	17	19	.	16	16	19	22	
	262	225	185	150	79	77	78	81	86	83	86	85	137	77	72	92	100	
	144	109	65	47	31	31	31	31	31	31	34	34	.	33	30	34	35	
64.	330	302	284	245	76	79	81	82	89	91	95	100	91	88	80	103	103	
65.	82	65	64	63	13	15	17	18	18	18	20	22	21	21	20	25	26	
66.	256	293	313	325	41	42	44	44	45	50	55	60	60	60	75	95	99	
67.	187	182	160	140	46	52	58	57	59	59	62	65	62	60	53	81	78	
	36	40	29	24	11	12	12	12	12	12	13	13	.	11	12	13	12	
	151	142	131	116	35	40	46	45	47	47	49	52	62	49	41	68	66	
68.	309	259	224	200	85	91	92	91	93	92	96	91	85	83	72	89	90	
	31	22	15	13	11	11	11	10	10	10	10	10	.	7	5	10	8	
	278	237	209	187	74	80	81	81	83	82	86	81	85	76	67	79	82	
69.	890	826	756	747	248	262	269	275	245	247	267	288	255	233	221	314	327	
	133	113	96	83	28	37	34	34	28	29	37	42	40	35	33	40	47	
	11	9	8	7	6	7	7	7	7	7	7	7	7	5	5	8	8	
	72	52	41	45	21	22	24	24	21	21	21	24	20	20	16	22	23	
	130	92	75	67	25	26	41	41	41	39	41	39	37	33	30	38	38	
	412	448	445	457	142	143	136	143	121	121	128	139	118	106	104	169	172	
	132	112	91	88	26	27	27	26	27	30	33	37	33	34	33	37	39	
70.	176	155	127	115	48	49	52	52	52	53	56	56	45	42	40	54	56	
	40	36	20	8	13	13	17	17	16	16	16	15	9	9	9	15	16	
	36	24	12	10	12	12	12	12	12	12	12	12	10	10	10	12	11	
	100	95	95	97	23	24	23	23	24	25	28	29	26	23	21	27	29	
71.	533	503	496	520	71	66	67	68	64	65	104	125	129	138	149	187	199	
	147	106	81	67	29	29	29	29	26	27	37	39	.	39	34	41	47	
	386	397	415	453	42	37	38	39	38	38	67	86	129	99	115	146	152	
72.	156	107	102	88	52	53	53	53	52	49	48	46	41	39	36	46	47	

Poř. č. obce	Obec, část obce	Prv. pís. zmínka	Výměra v ha	Počet obyvatel								
				1869	1880	1890	1900	1910	1921	1930	1950	1961
73.	1. Buková	1394	1279	78	80	98	68	61	61	57	43	45
	2. Řemičov	1456		253	272	255	229	249	220	203	134	119
	Řepeč	.		516	540	484	490	466	494	426	339	324
	1. Kášovice	1379		94	91	77	83	76	83	65	55	39
	2. Řepeč	1283		422	449	407	407	390	411	361	284	285
74.	Řípec	1363	739	377	362	400	443	469	498	468	414	439
75.	Sedlečko u Soběslavě	1366	286	183	193	195	198	195	185	184	142	142
76.	Sezimovo Ústí	1262	846	946	1035	1041	1170	1214	1192	1077	3990	5849
77.	Skalice	.	1509	654	750	697	745	747	709	678	561	546
	1. Radimov	1409		51	51	33	39	38	.	44	.	.
	2. Rybova Lhota	1398		177	227	197	210	223	255	216	190	194
	3. Skalice	1265		279	322	331	354	333	309	276	244	235
	4. Třebiště	1553		147	150	136	142	153	145	142	127	117
78.	Skopytce	.	710	361	400	360	354	366	340	313	270	258
	1. Chabrovice	1394		131	141	114	140	115	111	112	79	88
	2. Skopytce	1368		230	259	246	214	251	229	201	191	170
79.	Skrýchov u Malšic	.	701	325	358	357	362	331	307	282	209	199
	1. Dudov	1367		128	136	122	132	121	118	102	84	83
	2. Skrýchov u Malšic	1558		197	222	235	230	210	189	180	125	116
80.	Slapsko	.	909	488	528	445	451	431	464	379	283	266
	1. Javor	1390		36	35	23	23	23	25	28	28	28
	2. Leština	1395		84	89	75	76	64	63	42	40	37
	3. Moraveč	1381		107	104	109	102	96	89	79	70	67
	4. Slapsko	1405		88	97	99	97	88	115	93	60	51
	5. Vitanovice	1361		62	79	70	75	74	89	61	35	46
	6. Zahrádka	1381		111	124	69	78	86	83	76	50	37
81.	Slapy	.	633	344	365	359	363	320	315	330	238	314
	1. Hnojná Lhotka	1340		66	94	93	73	73	82	84	45	42
	2. Slapy	1379		278	271	266	290	247	233	246	193	272
82.	Smilovy Hory	.	2082	1669	1622	1581	1511	1410	1302	1170	911	871
	1. Františkov	1790		141	146	135	132	122	111	108	98	96
	2. Malý Ježov	1401		329	311	303	280	255	260	220	165	186
	3. Obrátice	1320		79	91	89	70	65	57	44	42	25
	4. Radostovice	1538		159	170	153	148	143	134	119	78	65
	5. Smilovy Hory	1334		369	355	363	368	356	305	287	218	208
	6. Stojslavice	1320		299	259	224	242	215	188	186	147	147
	7. Velký Ježov	1369		293	290	314	271	254	247	206	163	144
83.	Soběslav	.	2000	3706	4350	4251	4193	4232	4312	4596	4785	5850
	1. Chlebov	1267		130	134	159	155	156	146	147	86	167
	2. Nedvědice	1369		305	262	238	267	265	257	249	199	177
	3. Soběslav I	1293		1560	3954	3854	1685	1463	3909	1200	4500	5506
	4. Soběslav II	.		939	.	.	1009	1151	.	1825	.	.
	5. Soběslav III	.		772	.	.	1077	1197	.	1175	.	.
84.	Stádlec	.	1813	1515	1570	1421	1372	1316	1361	1155	952	920
	1. Hájky	1842		115	86	82	70	77	72	79	61	57
	2. Křída	1287		202	241	196	189	203	217	167	135	125
	3. Slavňovice	1379		233	269	246	244	233	255	216	158	147
	4. Stádlec	1287		768	761	699	666	587	610	524	457	444
	5. Staré Sedlo	1412		197	213	198	203	216	207	169	141	147
85.	Sudoměřice u Bechyně	.	2492	910	866	804	750	807	822	869	744	775
	1. Bechyňská Smoleč	1511		233	199	171	177	195	203	209	176	171
	2. Bežerovice	1411		250	257	227	198	231	245	229	173	171
	3. Sudoměřice u Bechyně	1352		427	410	406	375	381	374	431	395	433
86.	Sudoměřice u Tábora	1318	342	394	281	273	237	305	279	351	331	436
87.	Sviny	.	1124	527	543	524	488	530	572	526	416	366
	1. Kundratice	1511		101	116	128	135	149	150	148	127	98
	2. Sviny	1379		426	427	396	353	381	422	378	289	268
88.	Svrabov	.	373	185	177	172	173	200	182	180	111	124
	1. Hejlov	1542		40	49	47	32	59	47	32	27	30
	2. Svrabov	1318		145	128	125	141	141	135	148	84	94
89.	Šebířov	.	2322	1441	1517	1468	1389	1347	1384	1216	818	757
	1. Křekovice	1318		104	113	117	113	99	98	94	72	53
	2. Křekovická Lhota	1318		60	68	58	64	50	41	49	23	22
	3. Kříženec	1292		70	63	58	64	68	62	38	43	30
	4. Lhýšov	1383		90	87	93	98	86	93	92	47	41
	5. Popovice	1523		54	62	56	53	50	54	50	29	36
	6. Skrýšov	1318		88	125	73	79	86	78	66	55	44
	7. Šebířov	1318		400	423	433	373	370	400	358	242	189

Poř. č. obce	Počet obyvatel				Počet domů													
	1970	1980	1991	2001	1869	1880	1890	1900	1910	1921	1930	1950	1961	1970	1980	1991	2001	
	39	17	10	7	12	12	12	12	11	10	10	10	10	9	8	10	11	
	117	90	92	81	40	41	41	41	41	39	38	36	31	30	28	36	36	
73.	311	281	239	261	62	75	79	79	80	80	83	86	77	76	73	98	101	
	48	27	22	17	10	10	10	10	11	11	11	11	11	10	7	14	14	
	263	254	217	244	52	65	69	69	69	69	72	75	66	66	66	84	87	
74.	379	335	264	287	53	60	62	69	68	71	85	102	108	102	93	108	120	
75.	138	121	102	102	35	34	36	36	35	37	39	39	37	34	40	43	46	
76.	8022	8885	7520	7495	119	123	130	134	172	180	200	472	546	700	1093	983	999	
77.	515	456	440	448	96	106	114	119	122	126	139	148	138	136	132	171	147	
	.	.	.	28	7	7	7	7	6	6	6	10	
	176	155	134	102	27	31	34	36	38	38	41	49	49	46	44	58	39	
	226	208	225	215	41	45	49	51	53	55	61	68	63	63	64	81	68	
	113	93	81	103	21	23	24	25	25	27	31	31	26	27	24	32	30	
78.	244	210	214	161	46	48	52	53	53	54	60	61	58	56	53	63	65	
	83	72	104	69	18	18	18	20	19	19	19	20	20	19	18	24	24	
	161	138	110	92	28	30	34	33	34	35	41	41	38	37	35	39	41	
79.	168	136	107	119	44	48	53	53	51	53	52	54	49	45	36	49	52	
	82	51	38	41	17	19	21	20	21	20	21	22	.	19	15	20	20	
	86	85	69	78	27	29	32	33	30	33	31	32	49	26	21	29	32	
80.	243	199	151	131	72	67	69	67	65	65	70	65	59	59	52	74	68	
	11	13	7	5	4	4	4	4	4	4	4	4	3	3	3	4	3	
	32	11	10	17	13	11	12	10	10	10	11	10	8	8	4	9	7	
	73	45	38	44	15	15	15	15	15	15	15	14	19	19	16	18	21	
	49	69	55	31	15	14	15	15	15	15	16	15	12	12	12	18	18	
	39	39	27	21	10	9	9	9	8	8	11	10	7	7	10	12	8	
	39	22	14	13	15	14	14	14	13	13	13	12	10	10	7	13	11	
81.	333	390	396	421	44	45	47	48	52	52	60	61	68	70	81	102	98	
	27	22	13	11	11	12	12	13	14	14	15	12	.	7	7	9	6	
	306	368	383	410	33	33	35	35	38	38	45	49	68	63	74	93	92	
82.	766	617	563	441	212	208	226	228	216	219	220	220	199	190	178	234	237	
	78	41	31	18	20	21	22	22	22	22	22	23	.	23	16	23	21	
	143	125	107	83	41	41	41	41	41	41	40	40	.	34	32	38	38	
	23	8	9	11	14	8	14	14	8	9	10	7	.	6	5	6	7	
	63	47	27	29	19	21	23	26	23	23	24	23	40	18	15	22	25	
	216	184	220	165	39	41	46	46	44	47	49	50	85	46	48	62	63	
	119	87	73	64	38	36	39	38	36	35	34	35	.	29	27	34	35	
	124	125	96	71	41	40	41	41	42	42	41	42	74	34	35	49	48	
83.	6304	6988	7365	7292	460	474	504	499	523	577	754	915	991	1082	1192	1362	1434	
	156	184	178	172	22	24	24	24	23	23	25	25	39	41	45	52	51	
	156	128	114	116	45	42	44	45	47	45	45	45	38	37	37	42	44	
	1124	846	618	866	156	408	436	167	154	157	158	845	914	164	148	142	145	
	2853	2278	1904	1813	123	.	.	130	146	186	307	.	.	437	406	423	417	
	2015	3552	4551	4325	114	.	.	133	153	166	219	.	.	403	556	703	777	
84.	812	725	658	611	222	234	236	233	229	231	242	258	234	230	211	265	276	
	52	30	25	26	14	14	14	14	14	14	14	14	.	15	12	13	13	
	108	97	83	72	31	34	36	35	33	32	31	32	.	30	28	28	29	
	136	99	86	79	31	36	38	38	38	40	39	43	.	33	31	37	37	
	381	388	380	350	112	113	111	109	108	109	121	127	234	111	107	147	155	
	135	111	84	84	34	37	37	37	36	36	37	42	.	41	33	40	42	
85.	726	652	681	616	113	126	131	125	133	138	164	185	190	180	174	237	247	
	156	164	176	176	27	28	28	28	29	31	34	38	41	36	42	58	61	
	162	134	122	99	32	37	35	32	34	36	40	42	40	36	32	41	42	
	408	354	383	341	54	61	68	65	70	71	90	105	109	108	100	138	144	
86.	382	332	308	275	33	34	38	38	41	44	60	74	85	91	88	119	128	
87.	332	313	315	313	73	76	75	75	81	83	91	99	90	84	86	111	114	
	102	69	28	24	18	21	21	21	24	24	28	30	.	27	22	17	19	
	230	244	287	289	55	55	54	54	57	59	63	69	90	57	64	94	95	
88.	109	92	78	52	20	20	21	22	20	20	24	22	23	22	24	27	26	
	32	21	19	8	3	3	3	3	2	2	3	3	3	2	4	3	3	
	77	71	59	44	17	17	18	19	18	18	21	19	20	20	20	24	23	
89.	623	536	461	408	216	219	229	232	219	217	225	219	185	179	163	217	213	
	42	29	18	13	17	19	19	19	17	16	17	16	41	13	12	14	15	
	20	16	12	11	9	10	11	11	11	11	11	11	.	6	6	12	11	
	27	17	7	9	9	9	9	9	9	9	9	9	.	6	7	6	6	
	26	26	17	18	14	13	14	15	14	15	14	14	.	9	8	13	10	
	31	28	26	29	9	9	10	10	8	8	8	8	8	8	7	8	8	
	45	31	19	17	15	15	15	15	14	14	14	15	.	12	8	11	10	
	183	176	173	174	57	60	60	60	60	59	63	63	66	56	49	70	73	

Poř. č. obce	Obec, část obce	Prv. pís. zmlínka	Výměra v ha	Počet obyvatel								
				1869	1880	1890	1900	1910	1921	1930	1950	1961
	8. Vosná	1318		88	93	92	81	90	90	71	58	52
	9. Vrcholtovice	1352		107	117	130	122	115	118	96	66	99
	10. Vyšetice	1359		205	203	205	184	192	209	184	90	103
	11. Záříčí u Mladé Vožice	1318		175	163	153	158	141	141	118	93	88
90.	Tábor	.	6222	10339	11251	12652	15155	17495	18204	19425	23696	24528
	1. Čekanice	1370		407	409	430	474	1123	1158	771	690	728
	2. Čelkovice	1307		596	682	792	838	934	875	735	640	633
	3. Hlinice	1387		281	281	301	293	242	224	233	188	191
	4. Horky	1554		150	233	254	218	268	273	234	279	303
	5. Klokoty	1220		380	364	392	393	424	425	410	464	601
	6. Měšice	1370		593	589	670	839	1143	1282	1331	1240	1365
	7. Náchod	1379		210	210	221	233	280	253	291	240	232
	8. Smyslov	1384		106	101	119	128	121	103	104	79	77
	9. Stoklasná Lhota	1371		198	245	282	279	256	251	225	185	180
	10. Tábor	1268		6717	7413	8440	10703	11926	12561	14250	18914	19433
	11. Větrovy	1748		163	158	184	194	174	204	218	200	218
	12. Všechov	1433		99	102	87	86	80	70	71	46	39
	13. Zahrádka	1379		104	111	108	100	97	99	76	47	52
	14. Záluží	1432		146	163	170	168	191	190	222	227	223
	15. Zárybníčká Lhota	1391		189	190	202	209	236	236	254	257	253
91.	Třebějice	.	612	258	261	250	256	243	228	222	182	171
92.	Tučapy	.	1856	1600	1676	1485	1319	1296	1324	1192	944	1025
	1. Brandlín	1364		325	349	294	249	240	279	244	145	155
	2. Dvorce	1350		333	329	273	273	308	306	274	201	224
	3. Tučapy	1354		942	998	918	797	748	739	674	598	646
93.	Turovec	.	1325	305	310	327	314	342	285	285	198	208
94.	Ústrašice	.	740	297	292	297	303	269	253	246	196	228
95.	Val	.	1637	582	561	587	564	622	587	584	418	421
	1. Hamr	1395		229	220	216	207	219	201	167	115	108
	2. Val	1413		353	341	371	357	403	386	417	303	313
96.	Vesce	.	744	380	402	422	372	399	418	384	303	301
	1. Čeraz	1415		131	132	122	100	122	134	111	86	77
	2. Mokrá	1421		117	118	121	107	118	116	106	85	71
	3. Vesce	1421		132	152	179	165	159	168	167	132	153
97.	Veselí nad Lužnicí	.	2956	2776	2835	3088	3623	4108	4291	4588	4302	4985
	1. Horusice	1294		347	377	423	363	376	403	340	273	258
	2. Veselí nad Lužnicí I	1259		1470	1481	1508	1554	1578	1651	1684	4029	4727
	3. Veselí nad Lužnicí II	1322		959	977	1157	1706	2154	2237	2564	.	.
98.	Vilice	.	710	558	547	557	484	517	515	429	312	311
	1. Hrnčíře	1398		188	195	178	152	157	167	144	95	102
	2. Vilice	1377		370	352	379	332	360	348	285	217	209
99.	Vlastiboř	.	1719	619	701	677	653	653	663	595	486	453
	1. Svinky	1354		185	206	210	213	207	213	191	140	140
	2. Vlastiboř	1354		359	406	381	354	361	369	331	295	256
	3. Záluží	1421		75	89	86	86	85	81	73	51	57
100.	Vlčeves	.	638	591	625	607	578	538	525	440	347	336
	1. Svatá Anna	1790		120	127	98	107	90	88	58	71	55
	2. Vlčeves	1379		471	498	509	471	448	437	382	276	281
101.	Vlkov	.	655	268	261	277	283	337	342	350	311	346
102.	Vodice	.	1524	1317	1180	1167	1102	1027	1007	880	575	536
	1. Babčice	1467		184	148	135	135	129	123	123	76	70
	2. Domamyšl	1454		280	270	232	225	223	220	177	146	128
	3. Hájek	1842		152	129	134	130	120	118	92	57	59
	4. Malešín	1542		242	261	277	284	237	230	191	130	127
	5. Osikovec	1789		65	50	44	32	40	35	28	28	19
	6. Vodice	1432		394	322	345	296	278	281	269	138	133
103.	Zadní Stráň	.	498	349	340	347	343	329	304	282	193	173
104.	Záhoří	.	401	174	201	194	190	195	202	184	139	110
105.	Zálší	.	885	649	692	679	642	652	584	576	435	434
	1. Klečaty	1379		219	220	221	228	235	187	210	151	129
	2. Zálší	1354		430	472	458	414	417	397	366	284	305
106.	Zhoř u Mladé Vožice	.	317	238	224	205	194	216	204	193	143	145
107.	Zhoř u Tábora	.	463	257	284	271	278	278	267	261	227	187
108.	Zlukov	.	603	362	371	357	368	391	404	386	304	294
109.	Zvěrotice	.	640	341	346	293	323	326	323	280	254	264
110.	Želeč	.	1573	963	1115	1045	1099	1039	983	935	760	773
	1. Bezděčín	1547		221	249	229	254	229	200	195	168	153
	2. Želeč	1397		742	866	816	845	810	783	740	592	620

Kraj Jihočeský

Okres Tábor

Poř. č. obce	Počet obyvatel				Počet domů													
	1970	1980	1991	2001	1869	1880	1890	1900	1910	1921	1930	1950	1961	1970	1980	1991	2001	
	46	44	29	18	18	13	18	18	13	13	13	13	.	10	11	12	11	
	58	44	37	17	16	16	16	17	19	19	21	23	.	18	17	17	17	
	81	76	75	79	28	32	32	33	31	30	32	24	50	20	20	30	29	
	64	49	48	23	24	23	25	25	23	23	23	23	20	21	18	24	23	
90.	27181	31867	36342	36557	936	1013	1106	1301	1664	1857	2469	3222	3234	3484	3708	4279	4453	
	791	858	955	1049	49	56	57	59	128	140	144	168	163	189	210	245	281	
	549	505	484	496	69	71	81	91	104	101	114	149	132	139	153	177	190	
	152	179	187	198	35	35	35	35	37	38	41	42	43	47	52	65	70	
	441	607	705	720	29	37	39	39	44	45	49	83	127	108	155	212	230	
	612	2134	2835	2646	42	44	46	47	54	55	60	93	148	135	182	391	403	
	1475	1518	1382	1643	66	69	77	96	130	151	213	270	304	348	379	423	466	
	228	263	231	266	24	26	28	30	36	37	46	54	54	54	67	80	93	
	68	59	36	37	13	13	15	16	16	17	18	19	.	16	17	20	19	
	162	128	123	138	24	34	37	43	44	46	45	47	49	46	42	55	63	
	21958	24817	28588	28528	492	532	589	736	953	1098	1584	2075	2085	2205	2236	2341	2345	
	221	234	261	269	25	28	29	31	31	37	41	50	.	58	62	85	98	
	25	18	22	29	12	13	13	13	12	12	12	12	.	9	7	10	11	
	44	41	38	36	13	13	13	14	14	14	14	48	.	12	10	14	14	
	215	192	196	195	19	19	19	21	28	30	42	50	70	53	55	60	63	
	240	314	299	307	24	23	28	30	33	36	46	62	59	65	81	101	107	
91.	130	117	88	87	48	45	48	48	45	45	45	46	43	38	34	43	46	
92.	888	863	831	834	217	219	225	225	224	219	239	263	252	254	253	330	336	
	128	96	71	73	40	39	40	40	43	38	40	43	40	38	31	46	45	
	193	157	143	126	47	46	49	49	48	47	54	57	54	51	50	63	59	
	567	610	617	635	130	134	136	136	133	134	145	163	158	165	172	221	232	
93.	187	209	211	241	29	35	38	39	43	43	46	48	46	45	49	66	72	
94.	241	207	206	199	33	36	38	40	43	44	50	55	55	57	57	71	78	
95.	344	275	224	241	66	69	69	72	77	83	113	118	113	105	89	126	130	
	90	60	42	72	26	27	26	27	28	28	36	38	36	32	25	37	40	
	254	215	182	169	40	42	43	45	49	55	77	80	77	73	64	89	90	
96.	274	269	237	221	61	65	67	68	71	70	74	77	74	72	81	95	100	
	60	48	36	37	19	19	19	19	20	19	19	20	19	18	15	19	19	
	77	48	36	36	19	19	19	19	19	19	21	22	.	20	19	23	24	
	137	173	165	148	23	27	29	30	32	32	34	35	55	34	47	53	57	
97.	4847	6237	6450	6641	377	402	414	441	500	562	824	1017	1031	1073	1075	1264	1352	
	228	194	170	171	49	51	56	57	61	63	68	73	70	68	63	79	83	
	2180	3902	4158	4178	197	205	201	202	218	231	318	944	961	433	454	493	518	
	2439	2141	2122	2292	131	146	157	182	221	268	438	.	.	572	558	692	751	
98.	281	242	206	182	69	72	76	78	73	75	83	77	75	73	68	86	85	
	116	83	81	68	29	29	29	29	27	27	27	26	.	31	23	33	33	
	165	159	125	114	40	43	47	49	46	48	56	51	75	42	45	53	52	
99.	374	359	339	309	87	101	109	111	111	111	117	119	110	104	93	119	128	
	115	100	75	69	23	29	34	35	35	35	38	39	.	35	30	38	38	
	218	218	226	200	52	60	63	64	64	65	68	69	110	60	54	71	79	
	41	41	38	40	12	12	12	12	12	11	11	11	.	9	9	10	11	
100.	263	185	129	95	68	72	72	74	77	84	94	97	86	82	63	97	102	
	40	19	7	6	14	15	15	15	15	17	19	17	.	15	8	20	19	
	223	166	122	89	54	57	57	59	62	67	75	80	86	67	55	77	83	
101.	321	241	165	152	29	34	35	36	43	48	74	89	89	92	79	102	68	
102.	470	358	271	209	152	148	152	155	147	148	153	164	137	128	120	155	161	
	62	35	29	30	26	20	26	26	20	20	21	22	.	17	15	20	20	
	111	86	63	46	36	31	34	34	30	30	34	38	57	32	30	38	39	
	40	28	13	5	21	22	21	20	20	20	19	18	.	15	11	17	17	
	108	84	61	39	26	32	29	33	34	34	35	39	.	28	30	36	40	
	13	5	-	-	8	7	7	7	6	6	6	9	.	5	5	6	6	
	136	120	105	89	35	36	35	35	37	38	38	38	80	31	29	38	39	
103.	135	87	68	46	40	40	37	40	39	40	49	50	43	37	31	45	44	
104.	91	77	77	63	32	34	35	35	35	35	36	36	30	28	27	38	38	
105.	376	293	260	259	92	99	104	106	108	108	113	120	107	105	90	117	118	
	123	79	65	60	37	36	37	37	37	37	41	42	35	35	30	35	36	
	253	214	195	199	55	63	67	69	71	71	72	78	72	70	60	82	82	
106.	116	94	89	90	34	35	35	35	36	37	38	38	36	32	27	40	44	
107.	183	178	158	159	42	43	45	46	48	49	48	49	46	44	48	58	52	
108.	257	239	254	232	57	64	64	64	67	70	79	83	82	79	73	98	78	
109.	242	296	344	338	51	55	55	55	57	57	57	60	61	59	73	98	113	
110.	686	690	716	778	127	147	151	153	158	162	177	176	180	173	175	239	254	
	120	113	93	97	31	34	35	36	37	37	40	42	38	33	33	40	41	
	566	577	623	681	96	113	116	117	121	125	137	134	142	140	142	199	213	

Poř. č. obce	Obec, část obce	Prv. pís. zmínka	Výměra v ha	Počet obyvatel								
				1869	1880	1890	1900	1910	1921	1930	1950	1961
111.	Žišov	1519	473	200	206	228	207	250	293	332	268	226

Poznámky

- 3.1. V tom též Pražské Předměstí, Zařečí
- 4.1. Domy v roce 1961 v tom též Bzová, Elbančice
- 4.2., 4.3. Domy v roce 1961 viz Běleč
- 6.2. Domy v roce 1961 v tom též Kamenná Lhota, Píkov
- 6.5., 6.9. Domy v roce 1961 viz Borotín
- 6.6. V tom též Borotínek
- 7.1. Domy v roce 1961 v tom též Horní Světlá
- 7.2. Domy v roce 1961 viz Bradáčov
8. V tom též Jamník
- 9.2. V tom Nový Hlavňov, Starý Hlavňov
- 11.1. Domy v roce 1961 v tom též Hutě
- 11.2. Domy v roce 1961 viz Černýšovice
- 12.1. Domy v roce 1961 v tom též Závsi
- 12.5. Domy v roce 1961 viz Dírná
- 15.1. Domy v roce 1961 v tom též Horní Hořice
- 15.2. Domy v roce 1961 viz Oblajovice
- 15.3. Domy v roce 1961 viz Dolní Hořice
- 15.4. Domy v roce 1961 v tom též Mašovice
- 15.7. Domy v roce 1961 viz Chotčiny
- 15.8., 15.12. Domy v roce 1961 viz Pořín
- 15.9. Domy v roce 1961 v tom též Hartvíkov
- 15.10. Domy v roce 1961 v tom též Nové Dvory, Radostovice
- 24.2. Domy v roce 1961 v tom též Vyhnanice
- 24.3. Domy v roce 1961 viz Hlavatce
- 25.1. Domy v roce 1961 v tom též Nová Ves
- 25.3. Domy v roce 1961 viz Blatec
- 28.2. Domy v roce 1961 viz Jeníčková Lhota
- 28.3., 28.6., 28.7., 28.8., 28.9., 28.12. Domy v roce 1961 viz Chotoviny
- 28.4. Domy v roce 1961 v tom též Červené Záhoří, Liderovice, Moraveč, Polánka, Rzává, Vrážná
- 28.5. Domy v roce 1961 v tom též Broučkova Lhota
- 29.1. Domy v roce 1961 v tom též Kajetín
- 29.2. Domy v roce 1961 viz Choustník
- 31.3. Domy v roce 1961 v tom též Velmovice
- 31.4. Domy v roce 1961 viz Kloužovice
- 33.1., 33.3., 33.8., 33.16. Domy v roce 1961 viz Jistebnice
- 33.2. Domy v roce 1961 v tom též Jezviny
- 33.6., 33.24., 33.25. Domy v roce 1961 viz Makov
- 33.9. Domy v roce 1961 viz Božejovice
- 33.10. Domy v roce 1961 v tom též Alenina Lhota, Cunkov, Javoří, Ounuz
- 33.11., 33.13., 33.15., 33.19., 33.21., 33.22. Domy v roce 1961 viz Orlov
- 33.12. Domy v roce 1961 v tom též Hůrka, Třemešná, Vlášence
- 33.14. Domy v roce 1961 v tom též Křivošín, Nehonín, Ostrý, Podol, Smrkov, Stružinec
- 47.5. Domy v roce 1961 viz Noskov
- 47.8. Domy v roce 1961 v tom též Pavlov
- 47.9. Domy v roce 1961 v tom též Chocov
- 47.10. Domy v roce 1961 viz Mladá Vožice
- 50.1., 50.12., 50.14. Domy v roce 1961 viz Starcova Lhota
- 50.2. Domy v roce 1961 v tom též Vrtišov
- 50.3., 50.4., 50.9., 50.10., 50.16. Domy v roce 1961 viz Petříkovice
- 50.5., 50.7. Domy v roce 1961 viz Nadějkov
- 50.11. Rok 1869 až 1991 v tom též Větrov, domy v roce 1961 v tom též Hubov, Kaliště
- 50.13. Domy v roce 1961 v tom též Číčovice, Hronova Vesec, Modlíkov, Mozolov, Šichova Vesec
- 50.15. Domy v roce 1961 v tom též Bezděkov, Nepřejov, Pohořelice
- 50.17. Rok 1869 až 1991 viz Nadějkov
- 50.18. Domy v roce 1961 viz Brtec
- 52.1., 52.2., 52.5., 52.7., 52.8. Domy v roce 1961 viz Nemyšl
- 52.4. Domy v roce 1961 v tom též Dědice, Dědičky, Prudice, Úraz, Záhoříčko

Poř. č. obce	Počet obyvatel				Počet domů												
	1970	1980	1991	2001	1869	1880	1890	1900	1910	1921	1930	1950	1961	1970	1980	1991	2001
111.	218	185	144	140	35	35	37	38	42	48	56	63	62	61	60	68	73

54.2., 54.3. Domy v roce 1961 viz Nová Ves u Mladé Vožice
 54.4. Domy v roce 1961 v tom též Křtěnovice, Mutice
 56.5. Domy v roce 1961 v tom též Podboří
 56.6. Domy v roce 1961 viz Opařany
 57.1., 57.3. Domy v roce 1961 viz Planá nad Lužnicí
 57.2. Domy v roce 1961 v tom též Lhota Samoty, Strkov
 63.1., 63.7. Domy v roce 1961 viz Radenín
 63.2. Domy v roce 1961 v tom též Nuzbely
 63.3. V tom též Nové Dvory
 63.5. Domy v roce 1961 viz Hrobý
 63.6. Domy v roce 1961 v tom též Bitov, Terezín
 67.1. Domy v roce 1961 viz Radkov
 67.2. Domy v roce 1961 v tom též Paseka
 68.1. Domy v roce 1961 viz Rataje
 68.2. Domy v roce 1961 v tom též Kozín
 71.1. Domy v roce 1961 viz Roudná
 71.2. Domy v roce 1961 v tom též Janov
 77.1. Obyvatelstvo v roce 1921, rok 1950 až 1991 viz Rybova Lhota
 77.2. Obyvatelstvo v roce 1921, rok 1950 až 1991 v tom též Radimov
 79.1. Domy v roce 1961 viz Skřýchov u Malšic
 79.2. Domy v roce 1961 v tom též Dudov
 81.1. Domy v roce 1961 viz Slapy
 81.2. Domy v roce 1961 v tom též Hnojná Lhotka
 82.1. Domy v roce 1961 viz Radostovice
 82.2. Domy v roce 1961 viz Velký Ježov
 82.3., 82.6. Domy v roce 1961 viz Smilovy Hory
 82.4. Domy v roce 1961 v tom též Františkov
 82.5. Domy v roce 1961 v tom též Obrátice, Stojslavice
 82.7. Domy v roce 1961 v tom též Malý Ježov
 83.3. Rok 1880 až 1890, obyvatelstvo v roce 1921, rok 1950 až 1961 v tom též Soběslav II, Soběslav III
 83.4., 83.5. Rok 1880 až 1890, obyvatelstvo v roce 1921, rok 1950 až 1961 viz Soběslav I

84.1., 84.2., 84.3., 84.5. Domy v roce 1961 viz Stádléc
 84.4. Domy v roce 1961 v tom též Hájký, Křída, Slavňovice, Staré Sedlo
 87.1. Domy v roce 1961 viz Sviný
 87.2. Domy v roce 1961 v tom též Kundratice
 89.1. Domy v roce 1961 v tom též Křekovická Lhota, Lhýšov, Vosná
 89.2., 89.4., 89.8. Domy v roce 1961 viz Křekovice
 89.3., 89.9. Domy v roce 1961 viz Vyšetice
 89.6. Domy v roce 1961 viz Šebířov
 89.7. Domy v roce 1961 v tom též Skřýchov
 89.10. Domy v roce 1961 v tom též Křiženec, Vrcholtovice
 90.4. Domy v roce 1961 v tom též Větrovy
 90.5. Domy v roce 1961 v tom též Všechov, Zahradka
 90.6. Domy v roce 1961 v tom též Smyslov
 90.8. Domy v roce 1961 viz Měšice
 90.11. Domy v roce 1961 viz Horky
 90.12., 90.13. Domy v roce 1961 viz Klokoť
 96.2. Domy v roce 1961 viz Vesce
 96.3. Domy v roce 1961 v tom též Mokrá
 97.2. Rok 1950 až 1961 v tom též Veselí nad Lužnicí II
 97.3. Rok 1950 až 1961 viz Veselí nad Lužnicí I
 98.1. Domy v roce 1961 viz Vilice
 98.2. Domy v roce 1961 v tom též Hrnčiče
 99.1., 99.3. Domy v roce 1961 viz Vlastibof
 99.2. Domy v roce 1961 v tom též Svinky, Záluží
 100.1. Domy v roce 1961 viz Vlčeves
 100.2. Domy v roce 1961 v tom též Svatá Anna
 102.1., 102.5. Domy v roce 1961 viz Domamyšl
 102.2. Domy v roce 1961 v tom též Babčice, Osikovec
 102.3., 102.4. Domy v roce 1961 viz Vodice
 102.6. Domy v roce 1961 v tom též Hájek, Malešín

Poř. č. obce	Obec, část obce	Prv. pís. zmlínka	Výměra v ha	Počet obyvatel								
				1869	1880	1890	1900	1910	1921	1930	1950	1961
	Okres celkem		114013	89084	92361	90706	92887	97938	96285	95003	60613	59745
1.	Babylon	1587	665	177	170	160	182	194	201	192	318	236
2.	Bělá nad Radbuzou	.	8331	6029	6608	6614	6634	6966	6885	6786	2020	1765
	1. Bělá nad Radbuzou	1121		1627	1777	1649	1717	1834	1743	1844	952	1005
	2. Bystřice	1591		236	262	254	272	292	292	274	84	57
	3. Čechín	1532		170	177	161	148	174	181	151	58	41
	4. Černá Hora	1407		132	126	125	119	121	117	121	47	28
	5. Doubravka	1379		135	133	133	130	126	138	136	38	27
	6. Hleďsebe	1654		85	94	101	86	79	73	70	16	17
	7. Karlova Huť	1789		113	151	151	137	151	159	154	19	18
	8. Nový Dvůr	1720		264	263	256	258	296	272	252	20	48
	9. Pleš	1654		798	829	919	953	1022	1096	1183	36	.
	10. Smolov	1654		338	335	331	339	325	295	296	142	165
	11. Újezd Svatého Kříže	1352		740	778	728	713	776	716	618	394	258
	12. Železná	1591		1391	1683	1806	1762	1770	1803	1687	214	101
3.	Blížejev	.	2495	1713	1829	1812	1932	1962	1960	1915	1467	1508
	1. Blížejev	1324		255	292	301	301	377	322	391	400	426
	2. Františkov	1794		83	72	90	101	101	112	96	73	73
	3. Chotiměř	1379		219	211	204	190	186	176	179	143	169
	4. Lštění	1196		424	463	450	504	463	506	449	293	267
	5. Malonice	1379		161	163	161	166	160	163	165	124	127
	6. Nahošice	1381		253	285	252	260	262	250	252	164	170
	7. Přívozec	1366		219	241	248	306	295	326	296	207	224
	8. Výrov	1410		99	102	106	104	118	105	87	63	52
4.	Brnířov	1543	271	273	318	312	341	368	339	352	322	342
5.	Bukovec	1177	584	190	213	214	246	288	314	259	144	175
6.	Čečovice	1358	455	305	328	250	304	332	362	334	135	112
7.	Čermná	1233	325	432	445	429	508	639	671	613	429	421
8.	Černíkov	.	1671	1166	1130	976	1030	999	935	843	584	553
	1. Černíkov	1379		461	426	372	410	385	376	347	238	219
	2. Nevděk	1584		34	49	47	45	38	29	27	22	17
	3. Rudoltice	1379		154	132	120	118	124	105	112	75	80
	4. Slavíkovice	1379		384	387	317	322	315	282	239	167	161
	5. Vílov	1321		133	136	120	135	137	143	118	82	76
9.	Černovice	.	697	257	274	227	315	302	295	269	121	218
	1. Černovice	1362		113	118	102	153	154	148	121	59	163
	2. Nemněnice	1395		144	156	125	162	148	147	148	62	55
10.	Česká Kubice	.	4597	2443	2862	2694	2711	2400	2186	2090	765	640
	1. Česká Kubice	1697		299	298	320	340	332	331	387	341	278
	2. Dolní Folmava	1707		1018	1317	1233	1234	1000	817	756	109	104
	3. Horní Folmava	1707		421	460	419	418	403	401	385	78	84
	4. Nová Kubice	1789		130	119	111	125	133	99	98	52	38
	5. Nový Spálenec	1697		306	378	355	331	288	276	248	106	73
	6. Spáleneček	1789		85	98	82	79	79	98	62	24	13
	7. Starý Spálenec	1697		184	192	174	184	165	164	154	55	50
11.	Díly	1839	137	426	457	447	466	573	522	472	319	373
12.	Domažlice	.	2462	7319	7745	8046	7907	8555	8049	9406	8995	7723
	1. Bezděkovské Předměstí	.		.	1663	1893	2015	2488	.	2589	.	.
	2. Dolejší Předměstí	.		.	1167	1215	1220	1224	.	889	.	.
	3. Havlovice	1789		350	381	343	351	385	371	338	256	249
	4. Hořejší Předměstí	.		.	1261	1183	1039	1174	.	2346	.	.
	5. Město	973		6969	2263	2297	2244	2142	7678	1582	8739	7474
	6. Týnské Předměstí	.		.	1010	1115	1038	1142	.	1662	.	.
13.	Drahotín	1365	891	445	487	448	474	517	467	452	209	188
14.	Draženov	1325	673	461	472	433	434	438	444	437	311	293
15.	Hlohová	1357	665	507	504	522	573	601	648	584	455	421
16.	Hlohovčice	1381	332	340	316	326	325	392	385	351	282	277
17.	Holýšov	.	2931	621	635	651	913	1246	1392	1847	3132	3793
	1. Dolní Kamenice	1115		252	234	231	220	239	231	250	186	176
	2. Holýšov	1272		369	401	420	693	1007	1161	1597	2946	3617
18.	Hora Svatého Václava	.	765	648	585	595	556	600	598	554	200	184
	1. Hora Svatého Václava	1239		172	155	168	161	165	160	154	61	67
	2. Načetín	1525		189	150	166	160	201	183	177	73	62
	3. Šidlákov	1379		287	280	261	235	234	255	223	66	55
19.	Horní Kamenice	1115	385	401	357	377	441	430	423	443	313	352
20.	Horšovský Týn	.	7145	4851	5168	4942	4791	5148	5250	5179	3805	4094
	1. Borovice	1312		128	135	103	130	116	111	118	83	62

Poř. č. obce	Počet obyvatel				Počet domů													
	1970	1980	1991	2001	1869	1880	1890	1900	1910	1921	1930	1950	1961	1970	1980	1991	2001	
	58925	60043	58729	58844	11945	12579	12792	13372	13979	14545	16609	15848	12893	12733	12471	14132	15149	
1.	213	205	242	279	20	21	21	28	36	40	55	80	61	56	55	78	96	
2.	1712	1573	1707	1727	715	802	808	852	887	954	1113	634	391	351	320	376	412	
	1149	1093	1341	1392	179	201	199	221	237	258	313	227	239	210	206	233	253	
	31	27	15	8	28	34	36	43	46	48	55	40	.	11	10	17	17	
	41	32	21	23	23	26	26	30	29	29	28	16	.	10	8	9	9	
	7	-	-	-	21	21	23	23	22	23	22	8	.	2	-	-	-	
	23	21	13	11	23	28	26	26	22	23	23	15	.	7	6	6	7	
	8	-	-	2	11	13	13	13	13	14	15	11	.	2	-	1	1	
	6	2	-	-	9	12	12	12	12	12	14	4	.	3	1	6	6	
	17	4	1	1	31	29	30	30	30	31	31	22	.	4	1	-	1	
	.	.	.	-	85	90	92	99	115	129	167	25	-	
	131	120	92	90	41	41	42	43	44	44	54	35	70	27	27	31	34	
	241	232	190	172	101	106	103	104	107	110	126	87	82	60	51	58	66	
	58	42	34	28	163	201	206	208	210	233	265	144	.	15	10	15	18	
3.	1337	1200	1047	1036	326	321	324	360	343	332	370	390	362	359	330	373	407	
	426	497	482	570	45	46	47	48	52	52	71	88	207	96	106	128	157	
	56	54	31	22	21	19	20	21	21	20	20	20	.	18	16	17	17	
	152	126	120	103	38	37	34	40	40	35	40	41	.	42	37	43	46	
	222	168	155	131	75	76	77	81	79	82	86	87	102	66	55	57	57	
	105	71	46	37	32	31	31	32	31	31	31	31	.	31	26	27	26	
	152	94	74	52	50	47	48	53	46	45	46	49	43	42	34	36	37	
	189	169	125	115	44	46	47	65	53	46	55	58	.	54	45	55	56	
	35	21	14	6	21	19	20	20	21	21	21	16	10	10	11	10	11	
4.	331	322	356	355	39	40	44	48	52	54	67	77	76	76	72	87	92	
5.	144	125	94	84	31	33	37	38	43	45	53	44	33	33	28	32	37	
6.	119	67	79	68	45	46	44	47	49	47	56	53	32	34	26	24	28	
7.	379	311	259	220	58	60	60	72	87	94	112	120	110	104	95	99	100	
8.	461	381	374	333	169	176	179	171	168	167	174	175	154	139	127	146	147	
	182	160	182	152	59	63	63	62	62	63	69	71	60	54	51	54	55	
	11	11	9	11	7	7	7	7	6	6	7	6	.	6	4	6	5	
	64	51	49	44	23	24	24	20	20	20	21	23	20	18	17	21	20	
	146	109	83	84	57	59	62	61	58	55	53	51	51	42	37	43	45	
	58	50	51	42	23	23	23	21	22	23	24	24	23	19	18	22	22	
9.	228	234	199	205	44	44	44	47	48	48	50	35	31	32	36	37	37	
	179	183	171	178	21	21	21	24	24	24	25	16	19	20	24	26	27	
	49	51	28	27	23	23	23	23	24	24	25	19	12	12	12	11	10	
10.	648	582	569	619	243	284	299	304	316	324	357	267	164	163	150	193	208	
	282	280	307	367	35	38	40	43	53	60	80	86	84	75	72	98	107	
	96	75	56	55	77	104	113	113	109	110	109	67	45	27	22	30	29	
	80	61	59	60	44	47	47	52	57	60	63	37	.	14	14	17	21	
	35	36	25	31	15	16	17	15	16	16	18	19	.	8	7	11	11	
	75	77	65	57	37	43	44	46	45	43	44	30	35	17	17	17	20	
	10	44	37	32	11	11	11	12	13	13	14	10	.	3	14	16	16	
	70	9	20	17	24	25	27	23	23	22	29	18	.	19	4	4	4	
11.	375	382	375	374	64	66	69	81	87	93	97	106	98	105	109	137	148	
12.	9044	11256	11519	11048	694	671	692	691	783	844	1076	1225	1238	1352	1435	1485	1581	
	3139	2667	2441	2331	.	146	159	175	222	239	342	.	.	454	441	459	465	
	662	597	637	633	.	109	111	111	124	130	131	.	.	143	136	149	169	
	224	170	150	151	49	61	63	60	64	70	72	73	63	63	59	52	71	
	2412	2191	2779	2728	.	89	91	90	101	105	124	.	.	189	171	179	195	
	962	713	545	509	645	178	179	168	170	169	169	1152	1175	157	142	121	138	
	1645	4918	4967	4696	.	88	89	87	102	131	238	.	.	346	486	525	543	
13.	199	204	186	182	66	68	69	72	76	76	84	69	47	47	45	44	48	
14.	262	293	369	375	68	75	74	75	78	80	85	90	77	79	84	104	115	
15.	377	321	256	244	83	84	87	90	96	98	112	127	121	116	101	111	110	
16.	253	230	205	192	46	48	49	52	59	66	75	74	72	70	64	74	73	
17.	4119	4287	4507	4581	92	97	97	129	165	192	310	479	459	483	483	542	574	
	170	124	93	97	36	37	37	38	38	38	48	51	50	49	41	43	44	
	3949	4163	4414	4484	56	60	60	91	127	154	262	428	409	434	442	499	530	
18.	110	86	79	71	85	90	93	92	102	100	103	94	39	29	22	22	20	
	30	36	30	26	22	25	24	25	28	27	29	26	29	7	9	9	9	
	31	13	12	12	24	24	27	26	28	27	29	25	10	11	4	3	2	
	49	37	37	33	39	41	42	41	46	46	45	43	.	11	9	10	9	
19.	323	276	223	203	64	64	63	65	71	71	84	89	82	79	75	81	91	
20.	4052	4966	5047	4938	655	693	698	737	774	795	897	974	752	757	838	950	1023	
	49	49	34	46	23	24	24	24	22	22	23	21	12	13	14	16	17	

Poř. č. obce	Obec, část obce	Prv. pís. zmlínka	Výměra v ha	Počet obyvatel								
				1869	1880	1890	1900	1910	1921	1930	1950	1961
	2. Dolní Metelsko	1115		125	147	134	134	150	159	136	88	59
	3. Hašov	1397		135	108	117	131	141	126	111	50	56
	4. Horní Metelsko	1115		125	122	114	102	129	139	108	78	62
	5. Horšov	1184		222	282	269	269	245	239	248	169	144
	6. Kocourov	1542		152	109	101	108	91	104	110	70	71
	7. Lazce	1177		60	.	.	63	79	87	97	57	65
	8. Malé Předměstí	139	144	.	301	.	.
	9. Město	1184		2384	2732	2607	932	897	2674	811	2337	2754
	10. Nová Ves	1787		108	158	154	114	118	160	167	67	77
	11. Oplotec	1379		220	223	209	210	235	235	209	134	120
	12. Plzeňské Předměstí	349	425	.	356	.	.
	13. Podháji
	14. Podražnice	1312		214	168	167	158	156	168	163	99	125
	15. Semošice	1287		237	250	300	325	365	346	358	237	216
	16. Svatá Anna	1696		.	.	.	21	17	16	19	7	7
	17. Svinná	1235		103	98	79	71	82	98	87	54	54
	18. Tasnovice	1235		295	282	260	261	226	237	239	104	85
	19. Valdorf	1789		164	164	159	165	176	176	171	82	70
	20. Velké Předměstí	938	1173	.	1195	.	.
	21. Věvrov	1379		179	190	169	171	183	175	175	89	67
21.	Hostouň	.	3851	3119	3130	2956	2963	2967	2840	2697	1401	1207
	1. Babice	1654		67	73	69	64	67	56	51	15	12
	2. Holubeč	1379		184	175	173	189	201	201	180	76	48
	3. Horoušany	1379		119	118	130	112	99	114	106	39	44
	4. Hostouň	1247		1205	1301	1258	1209	1209	1145	1060	689	598
	5. Mělnice	1235		387	348	325	317	321	315	288	115	79
	6. Mirkovice	1379		183	182	171	163	170	160	162	62	61
	7. Přes	1379		169	161	135	130	121	112	119	58	37
	8. Skařez	1379		36	38	31	29	36	38	38	19	25
	9. Slatina	1379		246	211	180	185	183	164	162	65	32
	10. Svržno	1233		213	205	176	210	227	219	256	100	90
	11. Sychrov	1839		141	137	142	144	127	122	96	64	55
	12. Štítary	1282		169	181	166	211	206	194	179	99	126
22.	Hradiště	1379	568	388	388	353	333	383	362	333	225	215
23.	Hvoždany	1239	300	208	158	163	144	145	154	145	62	54
24.	Chocomyšl	1365	418	237	244	250	223	239	230	207	156	162
25.	Chodov	1365	895	793	806	757	811	862	849	780	587	604
26.	Chodská Lhota	1325	1027	940	884	822	799	827	811	735	552	526
27.	Chrastavice	1324	874	326	383	358	381	444	473	396	313	327
28.	Kanice	1325	760	517	475	489	502	479	463	431	320	256
29.	Kaničky	1379	150	85	83	79	69	91	95	75	68	60
30.	Kdyně	.	2873	4189	4456	4266	4646	5022	4856	5138	4025	4193
	1. Branišov	1408		107	127	103	96	90	87	80	46	51
	2. Dobříkov	1379		290	286	228	269	273	259	226	140	136
	3. Hluboká	1404		550	647	614	645	708	641	716	520	491
	4. Kdyně	1369		1988	2132	2070	2373	2607	2584	2756	2291	2496
	5. Modlín	1379		33	37	33	35	21	19	22	14	9
	6. Nové Chalupy	1804		64	64	43	34	47	44	35	16	26
	7. Podzámčí	1654		194	200	193	185	191	172	151	129	112
	8. Prapořště	1452		493	504	553	579	651	608	711	560	554
	9. Smržovice	1379		249	218	208	176	168	175	175	140	137
	10. Starec	1397		221	241	221	254	266	267	266	169	181
31.	Klenčí pod Čerchovem	.	1809	2089	2092	1899	2007	1949	1950	1844	1078	1122
	1. Capartice	1748		171	166	140	186	211	209	183	12	29
	2. Černá Řeka	1795		386	356	308	292	254	224	222	74	40
	3. Jindřichova Hora	1713		281	260	285	318	269	252	250	49	39
	4. Klenčí pod Čerchovem	1325		1251	1310	1166	1211	1215	1265	1189	943	1014
32.	Koloveč	.	1377	1362	1566	1482	1489	1627	1496	1466	1085	1091
	1. Koloveč	1226		1212	1423	1337	1329	1444	1334	1318	990	1011
	2. Zichov	1272		150	143	145	160	183	162	148	95	80
33.	Kout na Šumavě	.	1109	1231	1286	1231	1279	1401	1447	1421	1091	1143
	1. Kout na Šumavě	1544		1118	1156	1128	1166	1262	1286	1288	1022	1018
	2. Nový Dvůr	1720		60	75	67	68	65	54	54	36	58
	3. Starý Dvůr	1720		53	55	36	45	74	107	79	33	67
34.	Křenovy	1379	300	203	203	228	264	244	203	225	176	188
35.	Kvičovice	1379	394	293	324	335	362	472	521	540	414	412
36.	Libkov	1379	411	327	292	274	261	244	259	223	170	142
37.	Loučim	1357	426	419	381	341	334	310	304	239	189	185

Kraj Plzeňský

Okres Domažlice

Poř. č. obce	Počet obyvatel				Počet domů													
	1970	1980	1991	2001	1869	1880	1890	1900	1910	1921	1930	1950	1961	1970	1980	1991	2001	
	80	97	93	74	19	23	23	25	25	25	26	26	45	15	16	20	20	
	36	26	20	19	19	22	20	24	25	25	25	22	45	9	10	11	11	
	64	66	45	46	20	22	22	22	22	22	23	25	.	18	17	16	16	
	154	136	137	169	21	24	24	27	25	25	33	37	.	35	38	43	50	
	37	42	32	21	18	18	17	18	18	18	18	19	.	8	10	8	9	
	48	30	53	46	7	.	.	5	6	7	7	8	.	10	6	13	13	
	996	2153	2259	2118	.	.	.	25	23	24	58	.	.	116	205	218	238	
	659	437	454	369	304	321	315	122	125	125	125	520	549	124	81	100	82	
	84	91	58	61	21	23	25	25	25	25	25	28	.	16	19	20	23	
	111	80	77	58	40	41	41	41	40	39	42	42	31	30	27	29	31	
	340	321	347	471	.	.	.	63	68	69	74	.	.	77	71	88	130	
	-	-	-	-	-	-	-	-	
	118	72	47	62	24	25	29	29	30	31	31	30	.	24	22	25	22	
	198	179	189	181	35	42	47	48	57	56	64	69	54	51	50	60	60	
	7	8	6	6	.	.	.	2	4	3	5	4	.	2	2	2	2	
	27	18	9	4	16	16	17	16	17	16	18	19	.	8	8	10	10	
	95	96	99	95	42	43	43	44	44	43	46	43	.	26	20	25	26	
	49	22	23	31	28	31	33	34	34	35	37	38	.	9	7	8	13	
	832	1006	1045	1036	.	.	.	124	146	167	190	.	.	150	202	226	238	
	68	37	20	25	18	18	18	19	18	18	27	23	16	16	13	12	12	
21.	1134	1014	1102	1246	443	465	460	475	483	486	505	429	266	258	234	292	298	
	13	11	9	21	12	12	12	13	11	10	12	10	.	3	3	3	5	
	41	62	75	80	27	30	31	36	37	37	38	20	62	11	12	15	18	
	20	8	14	14	20	22	23	22	22	22	23	11	.	6	3	7	7	
	659	635	772	934	166	164	163	170	176	182	187	181	180	126	126	160	160	
	68	61	50	27	47	53	51	52	52	50	54	60	.	17	16	19	19	
	42	26	22	14	28	29	29	30	30	30	34	21	.	10	9	11	10	
	37	45	45	43	23	29	24	24	23	24	25	19	.	13	11	12	13	
	12	18	8	9	6	6	6	7	6	6	8	6	.	5	4	5	5	
	26	14	6	16	36	36	36	35	35	36	34	24	.	10	5	8	9	
	93	61	40	38	29	30	29	29	33	31	37	28	.	25	20	17	17	
	28	16	18	11	24	25	25	25	25	25	22	22	.	10	7	11	11	
	95	57	43	39	25	29	31	32	33	33	31	27	24	22	18	24	24	
22.	183	144	169	158	67	69	68	67	73	71	70	72	57	52	46	60	61	
23.	49	42	36	34	25	25	23	22	23	25	26	29	12	12	12	15	17	
24.	146	180	182	166	37	37	37	37	38	39	41	41	38	38	46	54	58	
25.	547	649	765	696	86	96	98	104	116	127	144	152	146	139	153	188	199	
26.	441	426	399	375	129	139	144	141	137	139	150	154	144	138	134	144	158	
27.	267	254	291	326	57	62	62	63	79	81	90	99	86	79	68	88	102	
28.	210	169	200	172	86	92	94	88	92	94	94	90	67	62	58	71	75	
29.	50	57	46	36	14	14	14	14	15	15	15	16	15	14	13	17	17	
30.	4784	4802	4369	4900	534	552	547	591	638	686	868	943	901	917	851	974	1020	
	33	23	17	9	16	17	17	17	16	16	16	17	.	9	6	8	9	
	102	95	75	72	40	40	41	39	40	39	47	44	52	37	32	34	34	
	444	396	401	341	76	84	83	96	88	98	123	139	133	131	116	135	140	
	3351	3541	3203	3821	224	227	221	246	283	311	428	473	465	495	476	555	576	
	3	3	2	1	7	7	4	4	4	4	4	4	.	1	1	1	2	
	7	6	8	10	8	8	7	7	8	8	8	8	.	3	3	4	4	
	92	83	59	49	25	26	26	26	28	31	27	30	29	26	28	30	30	
	480	452	417	406	77	80	82	92	102	106	129	141	131	130	121	135	146	
	106	75	58	66	28	30	30	29	29	29	35	37	40	33	26	25	26	
	166	128	129	125	33	33	36	35	40	44	47	53	50	49	44	49	53	
31.	1061	1070	1197	1251	249	261	274	261	273	289	318	308	251	253	252	300	340	
	32	42	37	21	19	20	20	21	25	28	28	31	.	12	9	12	12	
	48	52	54	56	32	27	33	28	26	26	31	21	24	14	13	17	17	
	24	11	2	-	28	31	33	36	36	35	36	19	.	8	4	3	6	
	957	965	1104	1174	170	183	188	176	186	200	223	237	227	219	226	268	305	
32.	987	1008	946	980	195	229	232	247	260	276	300	330	316	304	297	346	369	
	915	948	901	936	169	203	206	222	232	248	269	299	316	279	275	322	339	
	72	60	45	44	26	26	26	25	28	28	31	31	.	25	22	24	30	
33.	1049	1119	1124	1139	137	140	149	155	174	178	220	240	249	247	256	287	318	
	933	1069	1076	1102	126	129	138	143	158	161	205	225	249	225	242	268	299	
	43	19	22	19	6	6	6	7	8	9	9	9	.	11	6	9	10	
	73	31	26	18	5	5	5	5	8	8	6	6	.	11	8	10	9	
34.	180	186	149	150	32	36	37	42	42	44	51	53	50	47	49	57	54	
35.	376	356	368	335	48	50	52	60	73	85	101	106	100	97	96	104	107	
36.	116	140	113	111	43	43	43	44	43	43	42	45	38	33	36	38	43	
37.	123	143	131	124	55	56	56	49	50	51	54	52	48	47	46	50	54	

Poř. č. obce	Obec, část obce	Prv. pís. zmlínka	Výměra v ha	Počet obyvatel									
				1869	1880	1890	1900	1910	1921	1930	1950	1961	
38.	Luženičky	.	629	469	452	393	402	411	421	398	302	283	
	1. Luženice	1379		277	279	242	234	234	235	217	160	154	
	2. Luženičky	1543		192	173	151	168	177	186	181	142	129	
39.	Meclov	.	3197	1602	1631	1543	1676	1767	1869	1963	1134	1128	
	1. Bozdíš	1420		92	100	85	85	93	76	82	50	41	
	2. Březí	1528		171	174	165	164	140	161	187	100	92	
	3. Jeníkovice	1312		124	129	105	116	134	154	137	87	75	
	4. Mašovice	1115		174	176	173	191	185	172	161	91	93	
	5. Meclov	1115		441	470	459	537	588	676	773	443	477	
	6. Mračnice	1184		136	122	113	122	132	124	123	84	68	
	7. Mrchojedy	1542		79	74	82	91	106	90	93	55	59	
	8. Němčice	1312		108	121	106	99	104	111	106	55	46	
	9. Třebnice	1369		277	265	255	271	285	305	301	169	177	
40.	Mezholezy (dříve okres Domažlice)	.	1379	372	346	331	324	330	288	302	291	174	167
41.	Mezholezy (dříve okres Horšovský Týn)	.	1012	359	318	311	304	310	307	285	159	173	
	1. Buková	1115		185	161	146	146	138	139	133	65	78	
	2. Mezholezy	1386		174	157	165	158	172	168	152	94	95	
42.	Milavče	.	1219	906	947	897	954	1018	961	942	728	725	
	1. Božkovy	1543		47	64	66	53	61	64	50	44	52	
	2. Milavče	1302		507	521	481	516	553	523	506	434	427	
	3. Radonice	1318		352	362	350	385	404	374	386	250	246	
43.	Mířkov	.	1762	612	563	560	546	650	673	684	351	378	
	1. Křakov	1369		193	181	164	165	190	203	216	109	123	
	2. Mířkov	1158		419	382	396	381	460	470	468	242	255	
44.	Mnichov	.	1189	1034	1055	1018	999	1027	1054	939	422	320	
	1. Mnichov	1550		542	563	550	519	473	467	447	168	175	
	2. Pivoň	1379		312	339	335	331	346	382	308	174	62	
	3. Vranov	1598		180	153	133	149	208	205	184	80	83	
45.	Močerady	.	667	219	270	258	290	345	337	292	188	168	
	1. Močerady	1115		172	214	205	225	258	258	226	153	134	
	2. Nové Dvory	1675		47	56	53	65	87	79	66	35	34	
46.	Mrákov	.	2065	1537	1495	1432	1433	1584	1467	1307	997	1074	
	1. Mlýneček	1789		142	101	96	90	88	99	77	58	58	
	2. Mrákov	1325		453	473	457	471	543	496	446	394	418	
	3. Nový Klíčov	1325		248	265	230	247	237	214	181	131	138	
	4. Smolov	1392		77	60	59	69	76	76	74	51	57	
	5. Starý Klíčov	1325		617	596	590	556	640	582	529	363	403	
47.	Mutěnin	.	1548	1721	1794	1778	1726	1777	1665	1533	624	617	
	1. Erazím	1839		32	49	48	48	56	52	49	44	20	
	2. Mutěnin	1253		1134	1231	1226	1197	1211	1109	1011	387	472	
	3. Ostrov	1379		369	336	332	317	327	312	305	103	50	
	4. Starý Kramolín	1379		186	178	172	164	183	192	168	90	75	
48.	Nemanice	.	3837	3826	3889	3863	3668	3771	3447	3057	364	344	
	1. Lísková	1789		509	628	574	542	538	455	449	59	.	
	2. Nemanice	1618		2353	2377	2328	2205	2370	2157	1874	147	144	
	3. Nemaničky	1722		73	85	89	96	88	71	59	18	24	
	4. Nová Huť	1644		115	142	135	128	135	131	106	24	35	
	5. Novosedelské Hutě	1789		346	317	334	312	300	275	232	61	76	
	6. Novosedly	1697		94	82	72	77	82	74	99	5	12	
	7. Stará Huť	1720		336	258	331	308	258	284	238	50	53	
49.	Němčice	.	892	499	430	373	382	418	423	368	235	229	
	1. Němčice	1379		414	359	311	327	350	360	317	204	194	
	2. Úlíkov	1654		85	71	62	55	68	63	51	31	35	
50.	Neuměř	.	1542	467	164	158	151	190	234	236	288	199	215
51.	Nevolice	.	1392	256	258	224	194	209	249	262	247	184	198
52.	Nová Ves	.	1508	466	319	338	304	295	329	351	318	237	235
53.	Nový Kramolín	.	1379	919	609	548	600	630	654	609	544	192	157
54.	Osvračín	.	1124	741	774	804	827	938	962	889	637	662	
	1. Dohalice	1839		58	64	69	69	82	82	78	85	20	
	2. Mimov	1196		132	126	122	151	135	148	119	42	112	
	3. Osvračín	1289		551	584	613	607	721	732	692	510	530	
55.	Otov	.	1239	710	299	309	311	310	331	350	362	165	158
56.	Pařezov	.	160	336	368	357	359	380	353	353	162	153	
	1. Nový Pařezov	1788		209	232	227	223	221	221	215	90	92	
	2. Starý Pařezov	1537		127	136	130	136	159	132	138	72	61	
57.	Pasečnice	.	775	663	616	623	623	579	555	521	313	294	

Poř. č. obce	Počet obyvatel				Počet domů													
	1970	1980	1991	2001	1869	1880	1890	1900	1910	1921	1930	1950	1961	1970	1980	1991	2001	
38.	266	272	250	308	79	81	82	78	84	84	80	82	67	65	67	86	90	
	124	126	120	144	46	47	48	44	49	48	45	46	37	33	32	45	44	
	142	146	130	164	33	34	34	34	35	36	35	36	30	32	35	41	46	
39.	1133	1016	946	1009	238	246	251	267	278	295	355	342	256	262	252	280	319	
	26	15	8	2	16	16	16	16	15	14	14	15	.	10	7	5	6	
	86	62	49	55	22	24	25	28	28	27	33	29	.	20	19	15	19	
	53	57	33	40	20	20	20	19	21	21	23	20	.	13	12	11	11	
	88	88	83	71	23	23	23	23	26	26	26	23	.	20	19	23	23	
	516	524	521	538	57	57	61	69	74	93	134	139	165	118	126	157	169	
	58	59	45	52	21	21	21	21	25	24	25	23	.	13	13	13	14	
	47	18	10	17	17	17	17	18	17	17	19	22	.	13	9	9	10	
	43	18	14	21	18	20	20	22	21	21	22	19	.	11	8	8	14	
	216	175	183	213	44	48	48	51	51	52	59	52	91	44	39	39	53	
40.	137	120	98	107	48	53	57	56	53	53	58	62	48	48	41	46	48	
41.	148	151	157	161	46	47	47	49	46	46	47	49	33	35	43	45	45	
	62	57	39	40	21	21	21	23	21	21	21	23	14	15	16	17	17	
	86	94	118	121	25	26	26	26	25	25	26	26	19	20	27	28	28	
42.	667	579	567	577	161	164	173	181	178	180	198	196	188	175	160	189	196	
	52	48	32	35	12	12	13	13	12	12	12	12	12	10	12	13	12	
	406	371	392	413	89	91	94	96	96	98	108	111	111	105	99	120	126	
43.	209	160	143	129	60	61	66	72	70	70	78	73	65	60	49	56	58	
	324	273	238	316	81	84	86	88	91	97	109	116	78	72	71	81	87	
	90	33	21	75	27	28	29	29	28	31	33	37	24	18	11	11	15	
44.	234	240	217	241	54	56	57	59	63	66	76	79	54	54	60	70	72	
	330	296	270	243	138	142	140	150	157	159	168	120	75	76	66	71	80	
	158	186	171	152	71	71	73	76	78	80	84	71	75	40	36	36	39	
45.	71	71	59	54	43	47	43	49	49	51	52	26	.	18	15	19	23	
	101	39	40	37	24	24	24	25	30	28	32	23	.	18	15	16	18	
	131	114	90	80	42	45	45	48	48	50	54	60	45	42	39	43	44	
46.	105	89	77	65	33	36	36	38	39	39	42	50	45	34	31	35	35	
	26	25	13	15	9	9	9	10	9	11	12	10	.	8	8	8	9	
	1046	1091	1135	1134	242	252	254	249	247	238	259	262	238	240	251	278	321	
47.	62	56	41	36	19	21	15	16	16	16	17	19	.	13	13	12	14	
	402	476	474	446	83	85	86	82	85	85	88	91	103	96	108	117	129	
	134	125	110	108	33	36	48	36	38	35	38	36	.	30	31	31	38	
	56	28	35	30	15	16	14	14	14	14	16	15	.	13	9	10	15	
	392	406	475	514	92	94	91	101	94	88	100	101	135	88	90	108	125	
	489	343	245	230	242	267	265	268	274	284	314	278	150	110	94	109	115	
48.	19	9	7	4	8	8	9	9	8	9	10	8	.	4	3	3	3	
	422	306	226	211	150	168	168	171	180	184	205	196	150	89	77	93	97	
	2	-	-	-	53	55	55	55	53	56	61	42	.	1	-	-	-	
	46	28	12	15	31	36	33	33	33	35	38	32	.	16	14	13	15	
	398	386	344	330	381	419	424	447	452	456	493	242	76	76	78	89	89	
	.	.	.	-	38	45	50	56	59	56	65	50	-	
	222	266	234	250	245	274	272	288	290	299	313	118	76	39	43	48	49	
	3	-	6	2	11	11	11	11	11	11	10	8	.	1	-	1	2	
	42	35	32	33	12	12	13	13	12	12	16	12	.	10	11	14	13	
	75	48	39	28	33	34	35	35	35	35	37	19	.	14	13	15	13	
49.	11	10	8	4	11	11	11	11	11	9	17	8	.	2	2	2	2	
	45	27	25	13	31	32	32	33	34	34	35	27	.	10	9	9	10	
	213	158	122	110	71	71	78	70	69	74	73	67	60	60	54	58	58	
	190	139	112	102	59	59	66	58	58	63	63	57	50	53	48	51	52	
	23	19	10	8	12	12	12	12	11	11	10	10	10	7	6	7	6	
	208	174	130	131	28	29	26	31	33	36	51	61	52	51	46	44	47	
51.	183	152	140	163	40	40	38	39	41	46	47	49	43	45	42	46	57	
	189	153	150	158	50	53	54	56	57	58	61	59	54	51	46	51	56	
53.	204	179	202	230	94	96	95	96	99	102	109	108	40	36	34	40	49	
	651	561	501	530	145	152	153	167	165	164	187	216	186	188	181	205	215	
54.	19	10	7	3	14	14	14	14	14	14	14	15	.	8	6	11	11	
	97	47	37	36	26	27	27	27	25	25	26	28	.	25	18	20	21	
	535	504	457	491	105	111	112	126	126	125	147	173	186	155	157	174	183	
	106	109	111	115	41	43	44	49	51	54	59	63	32	29	25	27	36	
56.	137	109	95	111	48	50	48	51	54	59	66	65	40	36	32	35	48	
	81	74	64	59	29	31	30	31	32	37	41	39	20	18	17	19	25	
	56	35	31	52	19	19	18	20	22	22	25	26	20	18	15	16	23	
57.	258	208	197	205	85	91	104	96	101	101	112	100	81	74	64	76	81	

Poř. č. obce	Obec, část obce	Prv. pís. zmlínka	Výměra v ha	Počet obyvatel								
				1869	1880	1890	1900	1910	1921	1930	1950	1961
	1. Nová Pasečnice	1789		223	244	250	254	248	228	211	159	144
	2. Stará Pasečnice	1393		440	372	373	369	331	327	310	154	150
58.	Pec	1652	795	545	520	513	554	626	622	460	388	380
59.	Pelechý	1789	167	157	148	211	178	167	177	173	111	112
60.	Poběžovice	.	3018	3174	3174	3048	3183	3501	3380	3270	1775	1826
	1. Ohnišťovice	1186		209	211	197	198	252	233	238	110	106
	2. Poběžovice	1359		1899	1960	1854	1928	2104	2008	1989	1232	1291
	3. Sedlec	1368		259	248	222	227	216	241	221	120	113
	4. Sezemín	1586		100	87	90	103	138	119	100	27	24
	5. Šibanov	1586		91	81	82	72	82	92	76	25	20
	6. Šitboř	1248		403	376	404	435	445	413	387	144	150
	7. Zámělč	1379		213	211	199	220	264	274	259	117	122
61.	Pocinovice	.	2460	1276	1333	1281	1210	1225	1216	1214	881	850
	1. Orlovice	1722		95	103	96	110	118	97	108	22	25
	2. Pocinovice	1325		1181	1230	1185	1100	1107	1119	1106	859	825
62.	Poděvousy	1115	272	346	348	368	396	429	484	422	360	357
63.	Postřekov	.	1892	1473	1498	1547	1672	1848	1706	1554	1003	1138
	1. Mlýnec	1379		257	243	241	251	280	268	270	173	190
	2. Postřekov	1325		1216	1255	1306	1421	1568	1438	1284	830	948
64.	Puclice	.	1385	628	668	661	709	800	729	714	450	476
	1. Doubrava	1542		112	123	119	120	164	134	137	77	71
	2. Malý Malahov	1379		115	120	120	142	155	146	150	75	69
	3. Puclice	1379		401	425	422	447	481	449	427	298	336
65.	Rybník	.	3654	3021	3030	3068	3158	3322	3365	3329	143	138
	1. Mostek	1575		607	594	565	581	643	678	757	.	.
	2. Rybník	1748		1261	1239	1255	1333	1365	1368	1343	67	64
	3. Závist	1644		1153	1197	1248	1244	1314	1319	1229	76	74
66.	Semněvice	.	1203	476	512	524	518	559	556	506	307	230
	1. Pocinovice	1325		197	214	220	200	219	219	196	116	83
	2. Semněvice	1264		197	212	225	233	240	245	225	138	111
	3. Šlovice	1379		82	86	79	85	100	92	85	53	36
67.	Spáňov	1372	327	238	199	176	209	230	203	208	177	173
68.	Srbice	.	1384	858	943	978	924	1026	980	922	710	706
	1. Háje	1614		22	29	26	38	30	27	36	20	26
	2. Srbice	1226		284	287	279	260	313	315	326	254	267
	3. Strýčkovice	1379		367	427	478	437	486	452	381	286	261
	4. Těšovice	1336		185	200	195	189	197	186	179	150	152
69.	Srby	.	2045	1067	1062	1022	1077	1131	1091	1046	482	504
	1. Medná	1234		145	164	132	142	131	104	119	51	55
	2. Polžice	1542		293	273	250	281	328	284	282	138	133
	3. Roudná	1542		67	81	78	75	87	85	63	34	37
	4. Srby	1312		440	417	435	459	456	490	439	219	243
	5. Vitání	1379		122	127	127	120	129	128	143	40	36
70.	Staňkov	.	2049	2300	2760	3447	4068	4167	4361	4865	3551	3609
	1. Krchleby	1366		347	459	504	578	558	569	575	378	385
	2. Ohučov	1271		149	175	173	214	224	226	218	151	151
	3. Staňkov I	1367		795	1008	1181	1358	1397	1528	1684	2854	2906
	4. Staňkov II	1233		788	905	1364	1689	1743	1805	2148	.	.
	5. Vránov	1379		221	213	225	229	245	233	240	168	167
71.	Stráž	.	265	530	525	530	518	524	485	445	241	244
	1. Stráž	1579		363	361	363	370	364	351	337	237	236
	2. Šnory	1789		167	164	167	148	160	134	108	4	8
72.	Štichov	1379	392	191	227	235	219	245	260	261	182	161
73.	Tlumačov	.	1187	695	793	760	747	765	730	722	553	592
	1. Filipova Hora	1789		85	136	194	133	157	159	149	92	91
	2. Tlumačov	1325		610	657	566	614	608	571	573	461	501
74.	Trhanov	.	213	599	548	516	488	459	672	398	466	451
	1. Píla
	2. Trhanov	1621		599	548	516	488	459	672	398	466	451
75.	Úboč	1251	744	488	452	436	399	407	385	375	215	210
76.	Újezd	.	1103	648	775	808	807	822	825	748	541	509
	1. Petrovice	1349		148	149	145	132	148	160	150	112	109
	2. Újezd	1325		500	626	663	675	674	665	598	429	400
77.	Únějovice	1379	393	284	260	286	280	250	273	283	190	183
78.	Úsilov	1379	814	305	321	295	265	263	255	209	153	154
79.	Velký Malahov	.	1692	619	623	558	623	667	655	618	292	330
	1. Jivjany	1115		288	272	250	304	341	321	285	121	118
	2. Ostromeč	1379		142	166	154	150	156	160	160	81	103

Poř. č. obce	Počet obyvatel				Počet domů													
	1970	1980	1991	2001	1869	1880	1890	1900	1910	1921	1930	1950	1961	1970	1980	1991	2001	
	125	95	83	92	32	34	39	36	39	39	48	42	36	33	31	36	39	
	133	113	114	113	53	57	65	60	62	62	64	58	45	41	33	40	42	
58.	341	259	224	242	51	54	56	59	83	87	99	107	99	93	79	105	117	
59.	96	90	71	72	24	22	30	30	32	32	33	41	28	24	24	24	26	
60.	1627	1724	1705	1757	457	450	446	479	488	516	577	517	354	333	331	356	394	
	81	52	41	37	36	37	35	35	37	39	42	43	.	23	19	20	23	
	1238	1447	1506	1542	252	241	241	264	262	285	330	296	286	226	236	254	280	
	78	56	35	40	42	42	40	44	44	44	48	32	.	22	20	19	21	
	13	8	2	4	13	14	14	16	18	19	21	19	7	3	2	2	2	
	10	1	1	4	12	12	12	13	13	13	15	10	.	2	1	3	3	
	124	81	66	73	68	68	68	69	74	72	76	66	61	32	28	30	36	
	83	79	54	57	34	36	36	38	40	44	45	51	.	25	25	28	29	
61.	729	594	599	564	191	205	209	214	215	219	237	235	216	203	192	224	239	
	27	19	26	17	11	16	18	19	20	20	21	17	.	9	6	7	7	
	702	575	573	547	180	189	191	195	195	199	216	218	216	194	186	217	232	
62.	335	293	248	258	43	47	49	56	68	78	96	106	100	94	89	93	100	
63.	1202	1230	1176	1131	201	215	229	249	262	268	286	283	260	281	306	372	401	
	187	173	162	143	40	40	40	42	44	44	49	50	.	46	46	55	61	
	1015	1057	1014	988	161	175	189	207	218	224	237	233	260	235	260	317	340	
64.	431	416	355	302	114	119	119	125	124	123	131	133	115	116	113	120	120	
	60	57	55	53	23	24	24	24	24	24	26	22	.	17	16	19	18	
	71	68	51	41	22	22	23	24	24	25	25	24	.	16	16	16	16	
	300	291	249	208	69	73	72	77	76	74	80	87	115	83	81	85	86	
65.	168	198	169	180	345	372	379	393	405	417	509	146	33	28	23	22	32	
	71	77	73	75	81	83	115	
	135	175	159	175	157	169	171	174	180	181	215	119	33	22	18	18	25	
	33	23	10	5	117	126	135	144	144	153	179	27	.	6	5	4	7	
66.	252	195	165	153	80	81	81	84	88	89	95	89	52	57	51	55	57	
	85	46	34	27	36	37	37	38	37	38	39	28	20	21	17	16	16	
	143	128	114	109	29	29	30	31	35	35	39	44	24	28	28	32	34	
	24	21	17	17	15	15	14	15	16	16	17	17	8	8	6	7	7	
67.	159	173	174	187	38	38	39	39	39	39	40	41	39	41	41	53	59	
68.	603	500	435	398	118	126	132	142	159	161	190	204	189	178	167	193	198	
	20	15	9	6	5	5	5	5	5	5	5	5	.	5	5	5	5	
	223	190	188	186	34	34	35	40	43	46	68	76	109	67	64	75	79	
	219	167	141	119	52	58	62	66	78	77	82	82	80	67	58	72	73	
	141	128	97	87	27	29	30	31	33	33	35	41	.	39	40	41	41	
69.	503	422	402	390	141	151	147	164	161	176	196	200	131	117	112	129	131	
	30	21	18	29	17	24	17	17	17	22	23	20	.	11	7	9	10	
	132	87	76	81	40	39	38	48	43	46	47	49	.	35	30	38	38	
	11	9	7	9	12	14	14	14	13	13	12	12	.	4	4	5	5	
	308	283	281	258	52	53	58	63	67	74	91	98	120	61	65	70	71	
	22	22	20	13	20	21	20	22	21	21	23	21	11	6	6	7	7	
70.	3402	3473	3199	3066	321	334	360	442	470	567	770	857	820	832	833	938	959	
	363	300	244	248	55	60	63	71	79	81	104	113	.	111	99	117	123	
	112	105	91	92	30	29	29	34	33	37	42	46	.	35	33	38	38	
	2789	1701	1540	1392	113	115	120	150	154	193	258	648	778	647	313	333	329	
	.	1232	1199	1203	93	99	115	152	167	216	320	.	.	.	349	403	423	
	138	135	125	131	30	31	33	35	37	40	46	50	42	39	39	47	46	
71.	211	234	213	235	78	79	81	83	86	88	89	70	59	53	52	62	70	
	211	234	213	235	58	58	60	61	63	65	66	69	59	53	52	62	70	
	-	-	-	-	20	21	21	22	23	23	23	1	.	-	-	-	-	
72.	133	98	96	87	39	40	40	43	44	44	51	52	39	37	32	34	34	
73.	534	473	437	406	112	134	129	131	135	135	140	137	122	123	117	127	133	
	70	44	41	38	10	19	25	20	28	28	29	28	.	21	16	19	23	
	464	429	396	368	102	115	104	111	107	107	111	109	122	102	101	108	110	
74.	521	591	500	544	56	65	59	59	63	63	81	85	92	113	124	138	156	
	69	59	49	57	21	19	23	
	452	532	451	487	56	65	59	59	63	63	81	85	92	92	105	120	133	
75.	174	152	132	111	71	72	73	73	71	71	77	79	59	55	46	58	58	
76.	391	378	344	343	98	112	122	129	136	138	148	153	135	104	103	113	131	
	88	87	78	82	28	28	28	28	30	30	30	33	29	25	26	31	32	
	303	291	266	261	70	84	94	101	106	108	118	120	106	79	77	82	99	
77.	153	100	72	76	39	41	44	44	45	46	54	57	47	42	32	38	42	
78.	138	122	133	149	40	44	44	41	40	38	40	41	36	34	34	35	38	
79.	332	294	268	265	97	100	100	101	104	104	110	105	75	70	67	76	78	
	106	88	73	62	47	49	49	50	51	51	58	45	.	30	25	31	27	
	104	79	57	71	24	24	24	24	24	25	25	24	.	20	17	20	22	

Poř. č. obce	Obec, část obce	Prv. pís. zmlínka	Výměra v ha	Počet obyvatel								
				1869	1880	1890	1900	1910	1921	1930	1950	1961
	3. Velký Malahov	1379		189	185	154	169	170	174	173	90	109
80.	Vidice	.	1196	515	546	516	515	558	543	510	223	225
	1. Chřebřany	1379		151	145	144	135	168	153	151	45	48
	2. Libosváry	1320		140	154	139	141	156	145	129	73	65
	3. Vidice	1362		224	247	233	239	234	245	230	105	112
81.	Vlkanov	1361	430	310	300	321	357	357	364	377	205	207
82.	Všekary	1115	855	242	246	273	335	335	333	362	190	192
83.	Všepadly	1379	493	357	378	331	313	308	278	280	208	174
84.	Všeruby	.	3848	3340	3419	3076	2965	3010	2893	2773	1146	950
	1. Brůdek	1650		162	151	136	162	152	143	154	100	71
	2. Hájek	1586		246	238	216	200	212	187	183	129	110
	3. Hyršov	1622		272	287	241	254	281	251	257	99	114
	4. Chalupy	1697		262	254	233	213	209	221	210	57	59
	5. Kosteliště	1748		359	373	328	329	309	290	266	78	8
	6. Maxov	1697		356	389	389	309	311	318	279	118	98
	7. Pláně	1379		172	166	163	156	160	167	155	29	15
	8. Pomezí	1621		359	370	368	337	369	371	350	50	44
	9. Studánky	1645		126	104	95	90	94	97	82	58	27
	10. Všeruby	1586		1026	1087	907	915	913	848	837	428	404
85.	Zahořany	.	2117	1855	1911	1806	1807	1895	1881	1830	1304	1263
	1. Boňice	1384		213	219	204	192	229	270	259	161	167
	2. Hříchovice	1379		258	243	226	263	265	241	212	152	145
	3. Oprechtice	1434		386	431	408	403	393	368	355	225	214
	4. Sedlice	1379		136	129	131	133	144	157	161	101	95
	5. Stanětice	1239		326	343	317	297	298	298	291	199	210
	6. Zahořany	1239		536	546	520	519	566	547	552	466	432
86.	Ždánov	1579	337	298	278	263	290	326	340	275	161	168

Poznámky

- 2.1. Domy v roce 1961 v tom též Čečín, Černá Hora, Doubravka
2.2., 2.6. Domy v roce 1961 viz Újezd Svatého Kříže
2.3., 2.4., 2.5. Domy v roce 1961 viz Bělá nad Radbuzou
2.7. V tom též Johanissäge, domy v roce 1961 viz Smolov
2.8. V tom též Rosendorf, domy v roce 1961 viz Smolov
2.9. V tom též Strasshütte, Václav, rok 1961 až 1991 viz Smolov
2.10. V tom též Barentanz, rok 1961 až 1991 v tom též Pleš, domy v roce 1961 v tom též Karlova Huť, Nový Dvůr, Železná
2.11. V tom též Lískovec, domy v roce 1961 v tom též Bystřice, Hleďsebe
2.12. V tom též Eisendorfská Huť, Francina Huť, Ruštejn, Walddorf, domy v roce 1961 viz Smolov
3.1. Domy v roce 1961 v tom též Františkov, Chotiměř, Přívozec
3.2., 3.3., 3.7. Domy v roce 1961 viz Blížejov
3.4. Domy v roce 1961 v tom též Malonice
3.5. Domy v roce 1961 viz Lštění
8.2. Domy v roce 1961 viz Slavíkovice
8.4. Domy v roce 1961 v tom též Nevděk
10.1. Domy v roce 1961 v tom též Nová Kubice
10.2. V tom též Fuchsova Huť, domy v roce 1961 v tom též Horní Folmava
10.3. Domy v roce 1961 viz Dolní Folmava
10.4. Domy v roce 1961 viz Česká Kubice
10.5. Domy v roce 1961 v tom též Spáleneček, Starý Spálenec
10.6. Rok 1880 až 1890 v tom též Čertův Mlýn, domy v roce 1961 viz Nový Spálenec
10.7. V tom též Plassendorf, rok 1869, 1900 až 2001 v tom též Čertův Mlýn, domy v roce 1961 viz Nový Spálenec
12.1., 12.2., 12.4., 12.6. Rok 1869, obyvatelstvo v roce 1921, rok 1950 až 1961 viz Město
12.5. Rok 1869, obyvatelstvo v roce 1921, rok 1950 až 1961 v tom též Bezděkovské Předměstí, Dolejší Předměstí, Hořejší Předměstí, Týnské Předměstí
13. V tom též Bílovice
18.1. Domy v roce 1961 v tom též Šidlákov
18.3. Domy v roce 1961 viz Hora Svatého Václava
20.2. Domy v roce 1961 v tom též Horní Metelsko, Kocourov
20.3. Domy v roce 1961 v tom též Svinná, Tasnovice
20.4., 20.6. Domy v roce 1961 viz Dolní Metelsko
20.5., 20.10., 20.14., 20.19. Domy v roce 1961 viz Město
20.7. Rok 1880 až 1890, domy v roce 1961 viz Město
20.8., 20.12., 20.20. Rok 1869 až 1890, obyvatelstvo v roce 1921, rok 1950 až 1961 viz Město
20.9. Rok 1869 až 1961 v tom též Podhájí, rok 1869 až 1890, obyvatelstvo v roce 1921, rok 1950 až 1961 v tom též Malé Předměstí, Plzeňské Předměstí, Velké Předměstí, rok 1869 až 1890 v tom též Svatá Anna, rok 1880 až 1890 v tom též Lazce, domy v roce 1961 v tom též Horšov, Lazce, Nová Ves, Podražnice, Svatá Anna, Valdorf
20.13. Rok 1869 až 1961 viz Město
20.16. Rok 1869 až 1890, domy v roce 1961 viz Město
20.17., 20.18. Domy v roce 1961 viz Hašov
21.1., 21.5., 21.7., 21.8., 21.11. Domy v roce 1961 viz Holubeč
21.2. Domy v roce 1961 v tom též Babice, Mělnice, Přes, Skařez, Sychrov
21.3., 21.6., 21.9., 21.10. Domy v roce 1961 viz Hostouň
21.4. Domy v roce 1961 v tom též Horoušany, Mirkovice, Slatina, Svržno
28. V tom též Příkřice
30.1. Domy v roce 1961 viz Dobříkov
30.2. Domy v roce 1961 v tom též Branišov
30.5., 30.6. Domy v roce 1961 viz Smržovice
30.9. Domy v roce 1961 v tom též Modlín, Nové Chalupy
31.1. Domy v roce 1961 viz Klenčí pod Čerchovem
31.2. V tom též Na Černé Řece, domy v roce 1961 v tom též Jindřichova Hora
31.3. Domy v roce 1961 viz Černá Řeka
31.4. Domy v roce 1961 v tom též Capartice
32.1. Domy v roce 1961 v tom též Zichov
32.2. Domy v roce 1961 viz Koloveč
33.1. Domy v roce 1961 v tom též Nový Dvůr, Starý Dvůr
33.2., 33.3. Domy v roce 1961 viz Kout na Šumavě
39.1., 39.3., 39.7., 39.8. Domy v roce 1961 viz Třebnice
39.2., 39.4., 39.6. Domy v roce 1961 viz Meclov
39.5. Domy v roce 1961 v tom též Březí, Mašovice, Mračnice

Poř. č. obce	Počet obyvatel				Počet domů													
	1970	1980	1991	2001	1869	1880	1890	1900	1910	1921	1930	1950	1961	1970	1980	1991	2001	
80.	122	127	138	132	26	27	27	27	28	28	28	31	75	20	25	25	29	
	230	222	201	182	95	97	100	102	101	99	103	84	50	49	43	59	62	
	42	16	11	8	29	29	31	32	32	32	31	20	10	9	6	7	8	
	48	55	45	35	26	26	27	27	27	25	26	21	.	16	14	17	18	
81.	140	151	145	139	40	42	42	43	42	42	46	43	40	24	23	35	36	
	147	136	110	121	53	53	55	57	57	58	69	63	39	35	32	35	41	
82.	169	132	94	82	45	46	47	51	54	56	68	73	56	54	47	50	54	
83.	133	104	87	69	56	59	58	59	55	53	55	56	43	41	34	41	44	
84.	1027	931	833	856	474	499	506	503	502	504	531	454	215	211	207	223	245	
	77	64	48	64	33	33	33	31	34	33	34	31	22	24	22	22	27	
85.	113	110	85	93	43	44	46	44	43	42	45	43	24	23	25	27	30	
	128	123	142	139	44	47	45	46	47	47	51	53	56	27	28	30	32	
86.	49	43	23	14	37	39	39	39	40	40	41	41	.	11	11	12	12	
	-	2	-	-	48	52	55	54	55	55	56	41	.	-	1	1	1	
87.	105	58	35	22	48	51	52	51	54	52	56	47	22	23	17	19	22	
	19	16	17	21	26	26	26	26	24	24	24	17	.	4	4	4	4	
88.	47	25	17	18	48	49	51	58	57	60	62	41	.	11	9	9	9	
	8	3	-	2	20	21	21	18	17	18	19	17	.	2	1	1	2	
89.	481	487	466	483	127	137	138	136	131	133	143	123	91	86	89	98	106	
	1050	898	911	918	281	303	305	325	331	337	360	368	326	307	278	337	365	
90.	119	122	151	168	34	37	38	40	41	41	41	39	37	32	35	53	61	
	115	83	84	61	45	48	48	48	47	45	46	46	38	33	27	33	35	
91.	188	145	111	121	57	64	62	69	68	68	70	73	65	57	50	51	57	
	78	59	53	56	19	20	22	22	25	28	30	29	26	26	23	26	29	
92.	177	143	125	124	48	50	50	58	56	56	62	62	52	52	44	55	60	
	373	346	387	388	78	84	85	88	94	99	111	119	108	107	99	119	123	
93.	127	107	109	119	43	47	48	48	54	54	55	54	39	36	34	43	47	

39.9. Domy v roce 1961 v tom též Bozdíš, Jeníkovice, Mrchojedy, Němčice

44.1. Domy v roce 1961 v tom též Pivoň, Vranov

44.2., 44.3. Domy v roce 1961 viz Mnichov

45.1. Domy v roce 1961 v tom též Nové Dvory

45.2. Domy v roce 1961 viz Močerady

46.1., 46.3. Domy v roce 1961 viz Starý Klíčov

46.2. Domy v roce 1961 v tom též Smolov

46.4. Domy v roce 1961 viz Mrákov

46.5. V tom též Bělohrad, domy v roce 1961 v tom též Mlýneček, Nový Klíčov

47.1., 47.4. Domy v roce 1961 viz Mutěšín

47.2. Domy v roce 1961 v tom též Erazim, Ostrov, Starý Kramolín

47.3. V tom též Bezvěrov u Hořšova Týna, Bezvěrov u Ronšperku, v tom též Engelhäusel, Lohhäuser, Platten, domy v roce 1961 viz Mutěšín

48.1. Rok 1961 až 1991 viz Nemaničky

48.2. V tom též Grafenried, Haselberg, Křížová Huť, Mýtнице, Píla, Herštejnské Chalupy t. Pozorka, Úpor, domy v roce 1961 v tom též Nemaničky, Nová Huť, Novosedelské Hutě, Novosedly, Stará Huť

48.3. Rok 1961 až 1991 v tom též Lísková, domy v roce 1961 viz Nemanice

48.4., 48.5., 48.6., 48.7. Domy v roce 1961 viz Nemanice

49.1. V tom též Nový Herštejn

53. V tom též Valtířov

54.1., 54.2. Domy v roce 1961 viz Osvračín

54.3. Domy v roce 1961 v tom též Dohalice, Mímov

60.1. Domy v roce 1961 viz Šitboř

60.2. V tom též Sankt Georgen, domy v roce 1961 v tom též Sedlec, Zámělč

60.3., 60.7. Domy v roce 1961 viz Poběžovice

60.4. Domy v roce 1961 v tom též Šibanov

60.5. V tom též Pivoň 1. díl, domy v roce 1961 viz Sezemín

60.6. V tom též Skláře, domy v roce 1961 v tom též Ohnišovice

61.1. Domy v roce 1961 viz Pocinovice

61.2. Domy v roce 1961 v tom též Orlovice

63.1. Domy v roce 1961 viz Postřekov

63.2. V tom též Nuzarov, domy v roce 1961 v tom též Mlýnec

64.1., 64.2. Domy v roce 1961 viz Puclice

64.3. Domy v roce 1961 v tom též Doubrava, Malý Malahov

65.1. V tom též Janská Huť, Stará Huť, rok 1950 až 1991 viz Rybník

65.2. V tom též Bernstein, Korytany, Liščí Hora, Malý Horšín, Novosedly, Pfaffenberg, Putzubühl, Velký Horšín, rok 1950 až 1991 v tom též Mostek, domy v roce 1961 v tom též Závist

65.3. V tom též Bedřichov, Dolní Huť, Franzbrunnhütte, Horní Huť, Mlynářka, Švarcava, domy v roce 1961 viz Rybník

68.1. Domy v roce 1961 viz Strýčkovice

68.2. Domy v roce 1961 v tom též Těšovice

68.3. Domy v roce 1961 v tom též Háje

68.4. Domy v roce 1961 viz Srbsice

69.1., 69.2., 69.3. Domy v roce 1961 viz Srby

69.4. Domy v roce 1961 v tom též Medná, Polžice, Roudná

70.1., 70.2. Domy v roce 1961 viz Staňkov I

70.3. Rok 1950 až 1970 v tom též Staňkov II, domy v roce 1961 v tom též Krchleby, Olučov

70.4. Rok 1950 až 1970 viz Staňkov I

71.1. Domy v roce 1961 v tom též Šnory

71.2. Domy v roce 1961 viz Stráž

73.1. Domy v roce 1961 viz Tlumačov

73.2. Domy v roce 1961 v tom též Filipova Hora

74.1. Rok 1869 až 1961 viz Újezd

75. V tom též Stará Huť

76.2. Rok 1869 až 1961 v tom též Píla

79.1., 79.2. Domy v roce 1961 viz Velký Malahov

79.3. Domy v roce 1961 v tom též Jivjany, Ostromeč

80.2. Domy v roce 1961 viz Vidice

80.3. Domy v roce 1961 v tom též Libosváry

84.2. V tom též Svatá Anna

84.3. Domy v roce 1961 v tom též Chalupy, Pláně, Pomezí

84.4., 84.7. Domy v roce 1961 viz Hyršov

84.5. V tom též Mysliv, domy v roce 1961 viz Všeruby

84.6. V tom též Traxelmoos

84.8. V tom též Sruby, domy v roce 1961 viz Hyršov

84.9. Domy v roce 1961 viz Všeruby

84.10. Domy v roce 1961 v tom též Kosteliště, Studánky

Poř. č. obce	Obec, část obce	Prv. pís. zmínka	Výměra v ha	Počet obyvatel								
				1869	1880	1890	1900	1910	1921	1930	1950	1961
	Okres celkem		193955	141870	151196	149100	149058	151036	149381	143121	100098	99219
1.	Běhařov	.	437	514	533	468	475	459	479	417	306	262
	1. Běhařov	1352		392	396	332	340	318	333	272	217	196
	2. Úborsko	1539		122	137	136	135	141	146	145	89	66
2.	Běšiny	.	1602	1366	1310	1379	1434	1475	1520	1374	1023	1075
	1. Běšiny	1379		689	645	715	815	815	856	793	630	673
	2. Hořákov	1379		104	116	118	95	99	99	91	45	60
	3. Hubenov	1668		45	62	57	50	60	68	39	24	28
	4. Kozí	1379		225	190	221	225	242	230	215	163	165
	5. Rajské	1380		85	101	80	81	73	90	77	55	43
	6. Úloh	1352		218	196	188	168	186	177	159	106	106
3.	Bezděkov	.	1491	1278	1379	1268	1287	1370	1306	1274	945	940
	1. Bezděkov	1331		472	542	478	501	580	534	606	472	512
	2. Koryta	1316		318	325	317	322	325	322	288	216	202
	3. Poborovice	1642		130	142	119	110	122	103	88	59	58
	4. Struhadlo	1331		154	158	140	124	146	149	115	89	78
	5. Tetětice	1331		134	142	145	157	128	121	108	73	57
	6. Vitaná	1836		70	70	69	73	69	77	69	36	33
4.	Biřkov	.	551	243	234	237	266	269	288	291	203	198
	1. Biřkov	1245		201	200	203	231	225	244	251	168	165
	2. Zderaz	1789		42	34	34	35	44	44	40	35	33
5.	Bolešiny	.	1566	1337	1278	1206	1223	1184	1199	1067	793	737
	1. Bolešiny	1524		447	425	392	428	385	391	342	268	252
	2. Domažličky	1319		109	103	104	95	87	103	91	78	72
	3. Kroměždice	1379		208	193	188	184	190	184	173	127	107
	4. Pečetín	1552		323	284	275	287	287	279	243	178	176
	5. Slavošovice	1380		182	181	170	165	174	170	157	88	89
	6. Újezdec	1379		68	92	77	64	61	72	61	54	41
6.	Borovy	.	424	304	366	367	320	333	345	396	360	354
7.	Břežany	.	1044	668	717	686	669	663	638	577	395	362
8.	Budětice	.	1349	923	934	873	829	831	857	731	511	512
	1. Budětice	1290		504	552	504	470	452	479	417	301	314
	2. Lipová Lhota	1381		132	124	125	104	106	113	88	53	38
	3. Vlkonice	1428		287	258	244	255	273	265	226	157	160
9.	Bukovník	.	409	347	357	385	390	386	325	275	170	171
10.	Čachrov	.	8818	3647	3877	3499	3256	3357	3322	2931	995	895
	1. Bradné	1555		89	115	96	96	107	89	96	40	40
	2. Břeží	1528		199	214	183	158	157	149	123	83	80
	3. Čachrov	1352		404	496	387	405	412	389	351	211	227
	4. Dobřemilice	1428		64	68	63	63	62	59	54	39	40
	5. Chřepice	1560		107	108	108	102	98	82	81	11	6
	6. Chvalšovice	1404		141	127	117	119	105	112	103	73	65
	7. Javorná	1614		1907	1981	1868	1687	1730	1760	1527	275	200
	8. Jesení	1565		141	184	189	144	154	167	150	58	54
	9. Kunkovice	1404		170	174	130	114	137	153	128	96	84
	10. Onen Svět	1568		105	107	109	111	110	102	90	14	8
	11. Předvojovice	1428		33	32	29	25	27	26	24	11	11
	12. Svinná	1404		163	167	124	128	150	131	115	33	26
	13. Zahrádka	1373		124	104	96	104	108	103	89	51	54
11.	Červené Poříčí	.	484	467	523	456	473	505	494	492	401	395
12.	Čihaň	.	852	474	533	496	533	543	552	516	351	309
	1. Čihaň	1552		348	386	352	393	410	413	394	270	235
	2. Nový Dvůr	1720		34	32	32	35	40	42	34	22	27
	3. Plánička	1385		92	115	112	105	93	97	88	59	47
13.	Čimice	.	667	568	672	597	595	590	590	552	445	374
14.	Dešenice	.	3139	2297	2472	2413	2429	2435	2412	2415	1050	1033
	1. Datelov	1379		118	111	118	103	107	92	96	30	16
	2. Děpoltice	1379		178	202	222	195	199	210	212	72	97
	3. Dešenice	1272		876	987	988	955	922	958	978	531	550
	4. Divišovice	1550		184	204	189	221	185	169	189	93	73
	5. Matějovice	1379		158	140	131	123	144	136	108	39	11
	6. Městiště	1554		126	141	115	119	137	114	103	-	12
	7. Milence	1379		315	340	332	406	444	409	411	198	191
	8. Oldřichovice	1356		235	213	214	205	201	202	199	37	36
	9. Žiznětice	1379		107	134	104	102	96	122	119	50	47
15.	Dlažov	.	1226	1426	1408	1220	1083	1114	1163	1032	664	656
	1. Buková	1379		155	142	139	137	136	144	134	86	94

Poř. č. obce	Počet obyvatel				Počet domů													
	1970	1980	1991	2001	1869	1880	1890	1900	1910	1921	1930	1950	1961	1970	1980	1991	2001	
	94133	92327	89767	88043	18007	19173	19470	19696	20273	20714	22944	23482	20662	20210	19641	23069	24305	
1.	217	179	149	152	91	91	89	82	81	80	83	78	75	69	61	63	69	
	173	141	120	121	67	67	64	57	56	55	58	54	54	50	42	47	50	
	44	38	29	31	24	24	25	25	25	25	25	24	21	19	19	16	19	
2.	995	893	878	859	155	161	177	183	196	194	228	256	250	244	240	280	292	
	632	604	627	644	74	80	89	94	104	103	131	149	170	152	157	180	188	
	57	38	33	21	13	13	12	12	13	13	12	15	.	13	11	14	15	
	21	11	19	9	6	6	6	6	6	6	6	5	.	5	4	5	5	
	165	148	124	108	28	25	31	33	35	34	35	38	41	39	37	42	43	
	25	18	15	15	12	14	14	13	13	13	13	20	.	10	8	11	11	
	95	74	60	62	22	23	25	25	25	25	31	29	39	25	23	28	30	
3.	883	836	812	846	186	200	194	193	195	197	225	242	230	231	234	284	297	
	506	493	515	537	64	76	73	73	77	76	101	122	143	129	138	166	175	
	193	187	166	175	50	51	50	50	51	54	55	53	51	49	52	59	61	
	48	39	46	52	12	13	12	12	12	12	13	12	.	11	11	11	12	
	56	47	37	33	23	23	23	23	21	21	21	22	21	17	11	19	21	
	53	43	33	30	22	22	22	20	20	20	21	19	15	14	14	17	16	
	27	27	15	19	15	15	14	15	14	14	14	14	.	11	8	12	12	
4.	184	190	161	134	40	39	41	41	43	42	48	50	47	45	46	53	57	
	156	176	152	124	33	32	34	34	36	35	40	42	47	37	38	45	49	
	28	14	9	10	7	7	7	7	7	7	8	8	.	8	8	8	8	
5.	629	653	584	615	192	201	204	196	197	200	205	209	196	177	184	212	239	
	230	262	280	366	61	63	64	63	64	67	69	75	70	66	71	91	115	
	55	57	38	35	18	18	18	17	17	18	18	18	19	16	16	16	18	
	97	109	87	65	30	31	31	30	32	32	32	31	28	25	27	31	31	
	120	104	85	68	45	48	50	50	48	47	46	47	46	39	38	39	39	
	87	89	63	48	27	30	30	26	26	26	29	27	22	21	22	23	22	
	40	32	31	33	11	11	11	10	10	10	11	11	11	10	10	12	14	
6.	311	264	260	235	50	53	57	57	57	58	72	88	80	77	78	85	90	
7.	324	235	182	155	97	111	113	118	119	118	116	110	95	85	76	83	85	
8.	432	373	364	315	123	131	132	133	134	134	139	139	128	119	109	113	145	
	260	240	256	213	63	70	70	69	70	71	76	79	92	71	66	71	85	
	35	26	11	20	17	17	17	17	17	17	17	17	.	13	9	9	17	
	137	107	97	82	43	44	45	47	47	46	46	43	36	35	34	33	43	
9.	126	121	98	72	51	55	55	55	56	57	58	55	50	45	40	50	47	
10.	745	670	577	538	428	429	413	403	422	425	449	336	204	196	182	217	242	
	28	22	19	18	14	16	14	15	15	15	15	19	.	10	9	9	10	
	54	33	18	30	23	25	23	22	23	22	22	26	18	16	11	14	15	
	184	174	167	174	41	42	41	38	47	46	49	57	62	49	49	55	59	
	30	27	19	18	8	9	9	9	10	10	10	11	.	6	7	7	7	
	3	2	2	-	10	12	14	14	13	13	14	14	.	1	1	1	1	
	56	52	39	29	17	18	17	16	16	18	19	17	.	16	15	16	16	
	197	165	162	151	221	207	197	195	198	199	212	124	45	41	41	50	67	
	47	77	58	37	21	23	23	22	26	28	28	16	32	15	18	20	21	
	63	62	46	43	18	19	17	16	16	16	19	20	47	19	15	20	20	
	10	16	12	9	15	16	15	15	16	16	16	3	.	3	3	3	3	
	13	10	11	8	4	4	5	5	4	4	4	4	.	4	3	3	3	
	18	6	3	4	22	22	22	20	21	20	23	7	.	4	2	2	3	
	42	24	21	17	14	16	16	16	17	18	18	18	.	12	8	17	17	
11.	342	314	257	223	61	67	66	74	72	71	86	94	88	84	82	89	93	
12.	283	215	189	196	63	74	75	72	75	75	87	92	87	83	74	81	84	
	229	185	164	182	44	50	52	51	54	54	64	67	87	63	59	62	65	
	19	12	12	7	5	6	5	5	5	5	7	7	.	6	4	4	5	
	35	18	13	7	14	18	18	16	16	16	16	18	.	14	11	15	14	
13.	336	230	184	153	72	84	86	89	91	98	106	115	110	102	86	98	102	
14.	947	799	746	712	347	363	370	355	356	366	393	350	228	213	201	229	283	
	26	32	6	8	17	17	17	17	15	14	14	15	.	6	6	5	7	
	72	71	50	47	31	32	32	30	29	30	33	34	31	14	21	20	23	
	498	442	469	440	131	143	144	137	143	149	168	141	123	109	105	113	137	
	59	34	43	36	32	32	32	31	28	29	30	33	18	15	12	16	23	
	11	9	5	2	25	30	27	26	25	25	25	14	.	3	3	2	3	
	14	8	3	-	20	20	20	17	17	16	16	16	.	3	3	4	4	
	198	185	136	145	37	35	44	45	47	50	52	53	45	48	45	52	58	
	38	-	25	22	34	34	33	31	32	33	33	21	.	9	-	8	13	
	31	18	9	12	20	20	21	21	20	20	22	23	11	6	6	9	15	
15.	544	491	432	414	227	227	227	195	197	192	196	187	165	150	140	162	163	
	76	66	51	56	26	26	26	26	23	23	23	22	21	20	19	21	22	

Poř. č. obce	Obec, část obce	Prv. pís. zmínka	Výměra v ha	Počet obyvatel								
				1869	1880	1890	1900	1910	1921	1930	1950	1961
	2. Dlažov	1379		466	481	379	354	351	352	315	194	199
	3. Miletice	1379		333	341	292	207	227	248	228	149	137
	4. Nová Víska	1839		193	203	196	180	164	162	129	106	86
	5. Soustov	1379		249	216	190	185	219	234	211	120	128
	6. Vráž	1720		30	25	24	20	17	23	15	9	12
16.	Dlouhá Ves	.	1498	2053	2190	2150	2182	2113	2107	2133	1060	1162
	1. Annín	.		118	153	96	96	110	.	86	.	97
	2. Bohdašice	1394		315	289	293	297	246	230	230	96	101
	3. Dlouhá Ves	1290		1114	1207	1230	1258	1277	1273	1381	698	842
	4. Janovice	1305		116	134	132	144	160	144	106	67	64
	5. Nové Městečko	1360		123	174	176	153	118	241	115	88	27
	6. Platoň	1584		175	135	133	139	117	127	132	75	21
	7. Rájsko	1494		92	98	90	95	85	92	83	36	10
17.	Dobruška	1372	664	266	269	312	274	282	267	257	241	231
18.	Dolany	.	2529	1714	1753	1725	1701	1761	1746	1577	1159	1191
	1. Andělice	1752		55	54	59	58	54	53	41	45	41
	2. Balkovy	1385		66	67	73	55	60	57	65	32	40
	3. Dolany	1232		627	736	645	645	657	736	565	485	436
	4. Komošín	1543		45	.	45	44	41	.	30	.	14
	5. Malechov	1350		241	234	253	250	240	244	249	171	206
	6. Řakom	1379		173	143	151	145	146	165	141	101	94
	7. Sekrýt	1721		45	.	35	36	41	.	39	.	23
	8. Svrčovec	1334		388	434	399	400	449	412	379	271	283
	9. Výrov	1391		74	85	65	68	73	79	68	54	54
19.	Domoraz	1045	383	237	261	284	260	266	284	241	190	177
20.	Dražovice	1356	552	491	512	491	501	460	458	445	302	290
21.	Frymburk	.	654	401	416	419	412	433	390	373	295	272
	1. Damětice	1406		68	83	93	73	76	64	39	47	40
	2. Frymburk	1318		333	333	326	339	357	326	334	248	232
22.	Hamry	1654	3687	1440	1446	1426	1282	1465	1536	1606	309	253
23.	Hartmanice	.	6221	3958	4349	4161	4036	3884	3766	3569	1427	1496
	1. Dobrá Voda	1602		175	205	153	160	156	142	138	35	.
	2. Dolejší Krušec	1336		167	184	184	184	178	188	149	62	51
	3. Dolejší Těšov	1428		153	175	172	168	197	214	175	91	125
	4. Hartmanice	1315		597	863	929	892	796	660	696	354	475
	5. Hořejší Krušec	1336		62	71	81	72	54	70	64	48	97
	6. Hořejší Těšov	1428		380	385	338	339	328	352	306	45	44
	7. Chlum	1542		204	224	225	201	221	209	222	128	114
	8. Javoří	1389		66	48	55	53	53	42	37	29	23
	9. Keply	.		58	40	33	34	37	.	10	.	.
	10. Kochánov	1336		571	589	507	506	475	519	489	60	8
	11. Kříženeč	1405		41	28	19	27	22	19	27	12	7
	12. Kunderatice	1360		328	341	348	316	323	347	344	130	154
	13. Loučková	1389		182	180	145	148	121	125	131	66	90
	14. Malý Radkov	1542		25	29	40	32	18	.	18	.	11
	15. Mochov	1336		94	124	97	96	106	94	88	16	5
	16. Palvinov	1542		103	123	104	101	96	.	93	.	37
	17. Prostřední Krušec	1336		152	166	182	159	153	156	144	33	34
	18. Světlá	1428		91	83	79	79	78	71	78	43	48
	19. Štěpanice	1396		166	177	172	189	187	339	111	137	45
	20. Trpěšice	1435		34	32	35	32	39	33	33	17	8
	21. Vatětice	1542		140	109	84	91	97	96	82	66	37
	22. Vlastějov	1465		108	92	94	97	87	90	86	55	64
	23. Zálužice	1545		61	81	85	60	62	.	48	.	19
24.	Hejná	1045	670	341	362	395	388	435	439	454	362	337
25.	Hlavňovice	.	2410	1424	1361	1231	1226	1170	1207	1084	757	764
	1. Cihelna	1840		113	108	94	107	103	99	97	84	78
	2. Častonice	1428		97	87	76	69	71	77	64	45	42
	3. Čeletice	1395		95	77	64	66	71	80	58	23	15
	4. Hlavňovice	1428		131	184	168	188	175	175	146	80	115
	5. Horní Staňkov	1290		134	119	106	112	106	107	90	42	46
	6. Javoříčko	1543		55	46	39	41	38	36	39	27	25
	7. Libětice	1336		119	91	93	88	86	92	87	78	73
	8. Milínov	1565		143	127	126	118	120	122	99	82	94
	9. Pich	1336		65	85	80	68	63	54	56	36	37
	10. Přestanice	1290		129	101	99	87	88	97	119	70	73
	11. Puchverk	.		.	.	52	39	41	.	40	.	25
	12. Radostice	1290		56	54	40	38	34	38	31	38	40

Poř. č. obce	Počet obyvatel				Počet domů													
	1970	1980	1991	2001	1869	1880	1890	1900	1910	1921	1930	1950	1961	1970	1980	1991	2001	
	164	169	153	163	83	83	84	64	65	64	64	62	144	50	47	55	55	
	109	87	82	66	51	51	46	42	43	41	46	42	.	30	30	32	33	
	79	51	42	30	31	31	34	33	32	31	29	28	.	22	18	24	24	
	105	109	100	90	31	31	32	30	31	30	31	30	.	25	23	27	26	
	11	9	4	9	5	5	5	3	3	3	3	3	.	3	3	3	3	
16.	1047	865	802	777	225	271	274	277	287	285	340	281	245	238	235	278	299	
	90	81	64	59	9	13	14	14	14	13	12	.	.	13	11	14	19	
	89	66	44	46	36	38	38	38	41	39	42	28	.	20	19	25	24	
	780	674	665	643	117	154	156	160	167	168	214	174	245	180	183	211	222	
	43	23	12	14	16	14	15	14	15	14	16	14	.	13	11	15	16	
	29	14	13	15	14	19	19	18	17	17	20	35	.	9	8	8	11	
	5	2	1	-	22	21	20	20	20	21	23	21	.	1	1	3	4	
	11	5	3	-	11	12	12	13	13	13	13	9	.	2	2	2	3	
17.	213	162	126	102	33	35	35	34	36	37	40	50	51	52	50	50	54	
18.	1000	882	764	730	270	267	271	271	277	281	309	325	300	287	269	302	314	
	30	20	16	23	10	10	10	9	9	9	9	9	.	9	7	7	7	
	32	25	22	21	12	12	12	12	12	12	14	12	.	9	10	10	10	
	341	313	306	308	103	111	100	101	102	106	124	148	134	107	97	116	122	
	12	4	3	3	7	.	6	7	7	7	7	.	.	4	3	7	7	
	170	138	123	115	31	32	34	34	36	37	41	45	58	45	38	44	48	
	88	71	39	25	25	25	25	26	25	24	24	23	22	23	22	23	22	
	19	14	10	14	7	.	6	6	6	7	7	.	.	5	5	5	6	
	263	256	207	174	64	64	65	63	66	65	69	71	86	73	76	76	76	
	45	41	38	47	11	13	13	13	14	14	14	17	.	12	11	14	16	
19.	138	109	82	72	36	40	40	43	44	46	48	50	44	41	35	45	46	
20.	234	209	165	153	69	77	79	82	82	84	88	88	79	71	59	66	66	
21.	202	155	108	101	57	57	57	59	63	62	67	69	66	61	56	64	66	
	26	27	21	24	10	10	11	11	11	10	11	10	.	8	8	8	9	
	176	128	87	77	47	47	46	48	52	52	56	59	66	53	48	56	57	
22.	211	102	101	119	243	215	216	202	202	202	231	147	50	38	23	66	54	
23.	1336	1199	1234	1161	530	547	539	536	545	538	588	545	318	291	258	346	373	
	.	.	.	15	18	18	19	19	20	20	21	26	7	
	30	18	12	16	23	22	22	23	23	24	23	24	.	7	6	13	12	
	111	90	93	81	19	17	18	18	20	18	24	19	.	22	23	27	29	
	496	586	751	714	71	90	94	96	96	97	114	120	318	88	81	102	111	
	81	64	46	35	8	10	8	7	8	8	9	9	.	20	16	17	18	
	30	6	6	8	54	56	53	54	55	54	56	23	.	9	3	16	17	
	99	71	68	54	23	26	27	27	30	29	30	24	.	22	20	23	24	
	28	24	20	20	8	7	7	6	6	6	6	7	.	6	6	6	6	
	.	-	-	32	6	3	3	3	3	2	1	.	.	.	-	-	2	
	1	-	1	2	86	78	74	71	72	70	73	57	.	1	-	5	5	
	15	3	-	-	5	5	4	4	4	4	5	3	.	2	2	3	3	
	138	98	78	73	47	53	52	52	52	61	64	78	.	32	19	34	37	
	55	30	14	8	27	26	24	22	25	21	25	22	.	14	12	17	17	
	7	3	3	6	5	5	6	5	4	6	4	.	.	2	2	2	2	
	-	-	1	2	13	13	11	14	14	14	15	14	.	-	-	2	3	
	25	29	17	16	13	14	14	13	14	13	15	.	.	6	7	7	7	
	39	23	23	18	26	24	24	22	22	24	27	26	.	13	8	16	17	
	40	24	18	15	11	11	11	12	12	12	14	14	.	12	10	14	14	
	28	47	14	4	28	27	27	26	27	19	21	47	.	10	17	11	11	
	7	4	2	2	6	5	5	5	5	5	5	8	.	2	2	2	2	
	17	13	14	5	12	12	12	13	9	9	11	8	.	4	5	7	7	
	64	61	50	33	13	14	14	14	14	14	15	16	.	15	16	18	18	
	25	5	3	2	8	11	10	10	10	8	10	.	.	4	3	4	4	
24.	263	229	168	158	49	55	58	66	75	77	86	92	86	85	78	86	90	
25.	675	576	542	502	165	168	169	168	172	168	168	191	174	168	154	192	204	
	72	56	34	25	14	14	13	14	13	14	15	13	.	15	13	15	15	
	28	18	17	18	13	13	13	12	13	13	12	13	.	9	6	9	10	
	8	4	3	7	9	9	10	10	10	10	10	9	.	4	4	6	6	
	102	111	119	97	11	15	18	19	19	20	16	18	174	22	24	35	36	
	36	27	23	19	14	12	10	9	12	9	11	10	.	9	7	9	9	
	12	5	6	3	9	9	7	7	7	5	6	6	.	5	3	4	4	
	59	50	39	33	14	14	14	14	14	14	15	18	.	18	17	18	21	
	80	74	82	100	18	18	19	19	19	19	19	21	.	22	22	26	32	
	41	29	23	25	7	10	10	10	10	10	10	10	.	10	7	9	9	
	68	54	38	32	15	15	15	15	16	15	16	20	.	16	15	16	16	
	26	26	26	22	.	.	8	7	7	8	7	.	.	6	5	6	6	
	38	28	27	29	5	5	5	5	5	5	5	9	.	8	8	9	9	

Poř. č. obce	Obec, část obce	Prv. pís. zmínka	Výměra v ha	Počet obyvatel								
				1869	1880	1890	1900	1910	1921	1930	1950	1961
	13. Suchá	1582		139	138	72	79	64	113	54	63	29
	14. Zámýšl	1395		97	94	89	86	67	82	66	63	48
	15. Zvíkov	1428		51	50	33	40	43	35	38	26	24
26.	Hnačov	1411	315	213	226	188	210	238	204	195	141	132
27.	Horažďovice	.	4303	4970	5603	5635	5485	5356	5210	5189	4624	5465
	1. Babín	1358		208	261	232	217	202	218	184	154	136
	2. Boubín	1375		165	168	165	173	177	192	187	172	179
	3. Horažďovice	1251		3211	3776	3928	3830	3725	3485	3576	3289	4146
	4. Horažďovická Lhota	1388		177	196	156	166	177	182	159	132	135
	5. Komušín	1399		423	415	378	357	350	372	341	243	240
	6. Svaté Pole	1442		114	99	98	94	89	90	86	72	75
	7. Třebomyslice	1381		369	389	406	374	350	383	383	346	345
	8. Veřechov	1318		303	299	272	274	286	288	273	216	209
28.	Horská Kvilda	.	2991	415	397	414	451	432	506	511	186	53
	1. Horská Kvilda	1577		366	353	376	401	380	506	478	186	53
	2. Korytko	.		49	44	38	50	52	.	33	.	.
29.	Hrádek	.	3691	2724	2614	2772	2624	2567	2556	2468	1906	1901
	1. Čejkovy	1227		482	478	461	471	414	404	364	288	288
	2. Černná	1444		372	391	377	369	396	382	357	271	251
	3. Hrádek	1298		813	766	893	838	887	894	890	731	764
	4. Kašovice	1341		149	149	147	143	110	121	116	105	108
	5. Odolenov	1543		136	136	121	82	92	106	117	81	65
	6. Tedražice	1395		412	377	421	413	380	378	371	258	259
	7. Zbynice	1226		360	317	352	308	288	271	253	172	166
30.	Hradešice	.	1485	891	951	905	866	949	931	789	655	614
	1. Černíč	1377		220	216	203	198	214	217	194	150	137
	2. Hradešice	1360		448	472	474	459	503	507	431	359	350
	3. Smrkovec	1366		223	263	228	209	232	207	164	146	127
31.	Chanovice	.	1968	1760	1735	1547	1503	1519	1420	1326	1056	1024
	1. Černice	1393		123	115	113	101	118	110	95	94	92
	2. Defurovy Lažany	1366		384	377	373	361	366	316	334	245	200
	3. Dobrotice	1336		236	209	158	170	159	168	152	120	110
	4. Holkovice	1378		402	382	328	298	330	316	268	224	227
	5. Chanovice	1352		381	410	380	356	344	342	298	236	248
	6. Újezd u Chanovic	1366		234	242	195	217	202	168	179	137	147
32.	Chlístov	1352	392	559	564	447	415	475	440	377	217	195
33.	Chudenice	.	2113	1601	1620	1536	1508	1536	1533	1391	1157	1120
	1. Bezpravovice	1390		187	166	141	119	117	122	107	64	54
	2. Býšov	1679		52	55	51	59	58	54	39	31	32
	3. Chudenice	1291		1111	1140	1111	1117	1168	1126	1028	883	867
	4. Lučice	1399		117	127	103	105	87	118	106	87	96
	5. Slatina	1284		134	132	130	108	106	113	111	92	71
34.	Chudenín	.	4587	2790	2792	2709	2689	2789	2937	2783	712	804
	1. Fleky	1600		543	565	577	541	530	560	506	15	49
	2. Hadrava	1600		184	180	194	222	238	227	208	81	81
	3. Chudenín	1578		400	410	390	389	430	433	422	180	230
	4. Liščí	1697		318	321	260	295	340	335	321	44	38
	5. Skelná Huť	1419		395	400	405	422	431	505	466	250	269
	6. Suchý Kámen	1419		48	58	54	50	40	59	49	2	5
	7. Svatá Kateřina	1654		660	609	624	551	532	570	583	66	53
	8. Uhlíště	1444		242	249	205	219	248	248	228	74	79
35.	Janovice nad Úhlavou	.	2848	2675	2901	2569	2597	2730	2756	2496	2041	2473
	1. Dolní Lhota	1545		151	164	147	164	158	148	134	89	91
	2. Dubová Lhota	1395		171	146	156	140	143	124	117	96	86
	3. Hvízdalka	1789		89	108	99	105	112	106	89	79	69
	4. Janovice nad Úhlavou	1290		1136	1192	1001	1027	1080	1113	1032	906	1387
	5. Ondřejevice	1379		149	161	129	137	151	153	130	90	93
	6. Petrovice nad Úhlavou	1379		271	275	250	239	258	271	256	199	171
	7. Plešiny	1720		77	86	81	68	75	90	63	60	51
	8. Rohozno	1379		149	154	151	153	148	149	137	97	93
	9. Spüle	1379		268	349	303	265	323	335	281	238	243
	10. Vacovy	1421		113	116	117	141	129	124	124	85	79
	11. Veselí	1379		101	150	135	158	153	143	133	102	110
36.	Javor	.	421	340	313	245	280	283	279	234	141	135
	1. Javor	1379		250	234	192	209	210	198	169	107	104
	2. Loučany	1408		90	79	53	71	73	81	65	34	31
37.	Ježovy	.	1148	626	600	559	593	630	617	580	368	362
	1. Chlumská	1379		91	89	73	85	95	80	89	39	40

Poř. č. obce	Počet obyvatel				Počet domů													
	1970	1980	1991	2001	1869	1880	1890	1900	1910	1921	1930	1950	1961	1970	1980	1991	2001	
	26	24	30	25	18	17	9	9	10	8	8	15	.	7	7	7	7	
	58	57	69	63	13	12	12	12	11	12	12	23	.	13	12	17	18	
	21	13	6	4	5	5	6	6	6	6	6	6	.	4	4	6	6	
26.	115	107	94	79	29	35	36	37	38	36	37	39	35	34	30	36	36	
27.	5714	6049	5820	5716	549	594	628	670	678	701	837	961	987	989	1039	1150	1215	
	123	107	88	72	30	35	35	36	36	36	36	38	34	36	33	37	35	
	155	146	136	101	20	22	23	24	26	29	36	42	39	36	39	42	46	
	4556	5069	4972	4996	316	336	364	391	391	410	521	628	689	689	749	837	896	
	111	87	75	65	28	28	27	28	29	29	30	32	35	29	28	30	32	
	209	155	131	98	55	63	63	68	67	65	67	67	64	57	51	61	60	
	79	77	67	67	14	15	15	16	16	17	18	18	.	20	22	23	23	
	278	255	213	189	49	54	58	62	66	66	75	81	76	73	72	71	72	
	203	153	138	128	37	41	43	45	47	49	54	55	50	49	45	49	51	
28.	28	21	27	50	39	42	49	49	52	54	62	69	14	13	8	13	19	
	28	21	27	42	35	36	45	44	46	48	56	69	14	13	8	13	14	
	.	.	.	8	4	6	4	5	6	6	6	5	
29.	1678	1451	1331	1327	339	350	354	355	369	373	396	435	427	418	414	479	520	
	240	210	231	183	65	67	66	64	65	66	73	71	109	64	61	76	78	
	154	111	86	60	49	54	56	57	58	59	62	61	81	42	38	44	47	
	697	626	621	714	93	93	93	95	103	106	112	149	157	158	165	193	220	
	141	107	70	80	18	18	20	20	21	20	21	21	.	36	35	36	35	
	54	50	51	43	18	18	18	17	18	18	21	20	16	16	15	17	20	
	256	233	193	176	49	52	53	54	55	55	58	63	64	62	63	70	74	
	136	114	79	71	47	48	48	48	49	49	49	50	.	40	37	43	46	
30.	561	510	457	436	118	122	126	137	143	144	152	156	147	145	142	157	159	
	131	114	98	108	31	31	29	32	31	32	34	35	33	31	26	30	33	
	301	287	266	246	58	60	65	72	77	77	83	86	82	83	86	92	92	
	129	109	93	82	29	31	32	33	35	35	35	35	32	31	30	35	34	
31.	866	817	791	713	240	252	250	256	257	264	268	280	253	236	233	269	278	
	75	60	35	23	20	20	19	20	19	20	20	22	.	20	19	17	17	
	186	134	97	74	50	52	54	57	59	58	62	63	114	52	40	46	48	
	100	122	86	75	29	31	31	32	32	32	31	28	23	23	22	26	27	
	177	137	117	97	56	59	56	57	56	56	56	56	53	49	47	51	52	
	200	278	407	387	51	53	54	55	55	62	61	68	63	58	77	95	101	
	128	86	49	57	34	37	36	35	36	36	38	43	.	34	28	34	33	
32.	163	156	115	108	64	70	71	71	71	73	78	74	61	51	51	62	69	
33.	911	820	730	695	193	202	213	212	243	259	291	320	286	271	255	322	337	
	51	39	33	22	23	23	24	20	20	20	20	19	12	11	10	14	14	
	26	18	8	5	9	9	9	9	9	9	9	9	.	7	7	7	7	
	704	663	614	595	122	131	139	146	177	191	219	246	232	213	199	251	266	
	79	54	39	33	20	20	20	17	17	18	20	22	23	24	23	26	26	
	51	46	36	40	19	19	21	20	20	21	23	24	19	16	16	24	24	
34.	760	640	598	612	363	388	390	405	409	418	452	264	168	165	158	193	208	
	52	56	65	75	68	77	76	83	75	80	84	21	.	9	10	11	12	
	75	79	74	53	22	28	29	31	33	32	32	29	20	18	18	20	21	
	208	186	201	239	48	50	51	52	52	52	61	62	61	44	42	54	62	
	66	26	13	15	43	44	45	51	55	55	59	15	.	9	6	6	5	
	234	184	152	153	44	50	48	51	57	62	69	78	60	56	52	61	66	
	3	1	-	-	7	7	8	7	7	7	7	4	.	1	1	3	2	
	32	26	29	21	95	96	98	92	91	91	98	31	.	6	7	11	11	
	90	82	64	56	36	36	35	38	39	39	42	24	27	22	22	27	29	
35.	2326	2152	2067	2034	431	449	442	435	449	450	491	508	525	521	499	548	555	
	86	66	55	46	24	24	24	25	25	25	25	27	25	26	24	21	21	
	67	57	41	39	23	23	22	22	22	22	22	23	21	21	17	17	16	
	66	52	36	31	13	14	15	15	15	15	15	15	15	13	13	13	13	
	1370	1313	1416	1442	184	189	184	189	197	196	219	239	259	268	267	311	315	
	68	56	51	44	20	20	19	19	22	22	25	25	22	19	16	18	18	
	131	104	95	90	39	43	44	41	43	43	45	43	37	36	31	33	35	
	43	34	24	22	18	18	18	14	14	14	15	14	.	13	13	12	12	
	80	74	66	49	22	24	24	21	20	21	23	21	21	21	18	22	21	
	215	212	172	155	50	54	54	52	52	55	61	61	78	60	54	55	58	
	79	70	41	41	17	18	19	19	21	19	21	21	20	20	18	18	18	
	121	114	70	75	21	22	19	18	18	18	20	19	27	24	28	28	28	
36.	124	99	90	88	44	44	40	41	43	44	44	45	36	36	32	32	35	
	104	86	79	78	31	31	30	29	31	32	33	33	36	28	26	25	28	
	20	13	11	10	13	13	10	12	12	12	11	12	.	8	6	7	7	
37.	309	301	250	254	95	96	96	97	97	98	105	110	105	98	89	108	107	
	47	33	23	27	13	13	13	13	13	13	15	15	.	12	9	14	14	

Poř. č. obce	Obec, část obce	Prv. pís. zmínka	Výměra v ha	Počet obyvatel								
				1869	1880	1890	1900	1910	1921	1930	1950	1961
	2. Ježovy	1251		330	319	306	337	346	339	304	217	202
	3. Trnčí	1401		205	192	180	171	189	198	187	112	120
38.	Kašperské Hory	.	4412	3333	3479	3596	3300	3287	3316	3358	2023	1683
	1. Červená	1356		279	262	291	309	296	278	259	103	92
	2. Dolní Dvorce	1548		145	133	137	134	125	126	128	130	74
	3. Kašperské Hory	1337		2185	2340	2446	2221	2228	2221	2289	1539	1362
	4. Kavrlík	1585		46	47	44	47	47	51	59	25	20
	5. Lidlovy Dvory	1584		151	145	148	107	97	134	124	43	42
	6. Opolenec	1584		142	162	162	133	160	179	177	60	24
	7. Podlesí	1584		122	87	74	65	82	89	75	20	5
	8. Tuškov	1584		105	136	142	137	126	116	124	70	49
	9. Žlíbek	1402		158	167	152	147	126	122	123	33	15
39.	Kejnice	.	370	271	280	256	274	280	260	250	200	216
	1. Karlovce	27
	2. Kejnice	1045		271	280	256	274	280	260	250	200	189
40.	Klatovy	.	8106	11964	14059	14754	16960	18620	18085	18221	17213	17294
	1. Beňovy	1227		105	122	160	130	175	.	193	.	154
	2. Činov	1789		.	102	69	66	84	.	70	.	62
	3. Dehtín	1379		180	178	119	135	142	156	127	108	91
	4. Dobrá Voda	1791		52	52	48	44	53	53	43	26	21
	5. Drslavice	1410		220	242	192	221	238	236	252	164	180
	6. Habartice	1354		352	368	353	340	282	254	217	139	150
	7. Chaloupky	17
	8. Kal	1636		80	87	80	88	89	68	94	77	96
	9. Klatovy I	1253		3153	8655	3667	3834	3992	13842	3513	14013	13681
	10. Klatovy II	.		1645	.	2122	2691	3299	.	3634	.	.
	11. Klatovy III	.		1700	.	2458	3018	3229	.	3287	.	.
	12. Klatovy IV	.		1209	.	1676	2442	2832	.	2727	.	.
	13. Klatovy V	1789		228	782	547	598	663	.	543	.	.
	14. Kosmáčov	1379		71	73	62	62	64	65	57	41	41
	15. Křištín	1352		116	115	107	126	130	109	106	73	63
	16. Kvaslice	1379		48	42	42	43	46	52	47	30	31
	17. Kydliny	1352		322	310	281	269	302	279	241	180	153
	18. Lažánky	1403		27	79	44	49	47	.	40	.	15
	19. Luby	1316		345	430	450	564	627	638	748	723	782
	20. Otín	1379		249	259	255	183	181	175	158	127	146
	21. Pihovice	.		.	150	68	63	66	.	82	.	42
	22. Soběstice	1348		236	258	255	240	224	285	280	241	282
	23. Střeziměř	1360		168	200	178	179	197	178	170	110	113
	24. Štěpánovice	1352		249	265	258	319	329	333	367	268	265
	25. Tajanov	1650		176	192	187	185	214	230	234	173	186
	26. Točnick	1289		339	404	412	438	441	422	343	280	265
	27. Tupadly	1331		331	321	304	295	334	342	315	214	237
	28. Věckovice	1385		102	93	72	70	89	99	80	53	57
	29. Vícenice	1348		111	115	128	134	133	129	154	130	124
	30. Vítkovice	1544		150	165	160	134	118	140	99	43	40
41.	Klenová	1291	421	391	304	342	335	398	358	310	190	184
42.	Kolinec	.	4871	4323	4180	4045	3849	3912	3981	3708	2609	2514
	1. Bernartice	1577		199	205	195	166	188	188	162	77	73
	2. Bořkovy	1444		171	141	135	138	159	153	138	44	48
	3. Brod	1383		138	119	122	126	141	134	121	86	78
	4. Buršice	1381		207	181	188	165	153	160	155	106	101
	5. Hradiště	1365		78	114	98	102	71	81	71	36	26
	6. Javoří	1654		111	90	92	90	77	86	70	35	29
	7. Jindřichovice	1381		308	293	288	296	223	257	230	149	139
	8. Kolinec	1290		1043	991	988	949	1004	1003	1080	1004	1052
	9. Lukoviště	1551		285	275	267	243	255	229	199	83	66
	10. Malonice	1360		377	341	307	332	358	349	306	203	199
	11. Mlázovy	1360		373	360	337	318	339	339	305	206	155
	12. Podolí	1360		168	156	149	99	114	128	89	65	60
	13. Sluhov	1383		64	63	70	56	64	66	71	44	44
	14. Střítež	1392		81	105	110	120	95	118	105	66	74
	15. Tajanov	1381		113	128	125	100	108	90	78	56	58
	16. Tržek	1395		106	101	105	105	104	130	103	74	61
	17. Ujčín	1379		259	272	245	225	230	219	231	144	143
	18. Vlčkovice	1227		242	245	224	219	229	251	194	131	108
43.	Kovčín	1551	482	285	274	255	277	285	277	273	199	199
44.	Křenice	.	875	573	611	637	634	603	593	551	372	350

Poř. č. obce	Počet obyvatel				Počet domů													
	1970	1980	1991	2001	1869	1880	1890	1900	1910	1921	1930	1950	1961	1970	1980	1991	2001	
	177	191	162	165	53	54	54	55	54	53	58	63	60	58	55	61	60	
	85	77	65	62	29	29	29	29	30	32	32	32	45	28	25	33	33	
38.	1683	1701	1644	1603	332	367	355	358	372	390	443	458	285	288	299	354	396	
	83	53	44	27	28	40	38	43	42	47	45	39	.	17	14	22	19	
	39	15	4	1	14	18	18	19	20	20	22	20	.	8	5	9	11	
	1438	1567	1528	1494	205	211	204	198	214	219	266	329	285	235	261	296	326	
	22	12	10	6	6	6	6	6	6	7	8	4	.	4	4	4	4	
	30	-	-	17	17	20	19	23	22	22	22	24	.	5	-	5	8	
	5	-	-	-	19	22	23	21	22	25	27	12	.	3	-	-	7	
	1	3	3	4	12	10	8	9	9	8	9	3	.	1	1	1	2	
	56	49	54	38	13	19	19	21	19	21	21	16	.	12	12	14	15	
	9	2	1	16	18	21	20	18	18	21	23	11	.	3	2	3	4	
39.	197	182	140	130	38	41	42	43	45	46	48	50	55	53	51	54	55	
	33	27	11	8	7	8	8	8	8	
	164	155	129	122	38	41	42	43	45	46	48	50	48	45	43	46	47	
40.	19087	21744	23098	23033	1206	1293	1339	1381	1438	1544	1868	2210	2241	2367	2570	3006	3099	
	133	122	81	84	10	11	14	12	13	14	15	.	.	17	17	13	18	
	95	62	95	75	.	6	9	9	9	11	12	.	.	21	14	29	22	
	76	74	62	54	20	21	20	21	22	22	25	29	27	27	24	27	28	
	22	16	4	3	8	8	8	8	8	8	8	8	.	7	5	5	7	
	174	129	103	108	37	37	37	35	35	34	44	43	58	48	44	54	52	
	129	101	71	69	44	50	49	52	46	44	45	49	58	37	33	50	50	
	71	9	5	22	6	2	3	12	
	89	65	53	54	14	14	14	13	11	10	13	19	18	18	18	21	21	
	1896	1326	1014	949	193	622	198	204	201	204	202	1405	1465	189	157	147	131	
	3637	5618	5449	5813	151	.	154	166	179	200	277	.	.	404	495	566	600	
	5778	6913	7497	7434	144	.	180	193	210	265	345	.	.	487	587	616	641	
	3120	3580	4716	4645	109	.	121	126	136	149	197	.	.	352	406	533	553	
	1242	1026	1202	966	28	35	39	41	45	53	56	.	.	97	83	94	90	
	30	30	25	18	10	11	11	11	11	10	10	10	.	9	8	10	10	
	61	37	35	31	18	18	19	17	19	20	20	19	17	18	15	14	19	
	27	17	6	7	8	8	8	8	8	8	9	8	.	7	5	8	8	
	147	134	118	101	47	50	49	49	50	52	53	55	48	49	41	53	52	
	12	9	4	5	4	5	5	5	6	6	6	.	.	5	3	6	6	
	758	916	1055	1060	54	59	62	67	77	79	120	143	154	159	201	235	245	
	128	118	119	115	36	37	37	37	36	35	38	38	41	36	36	51	49	
	51	106	80	82	.	8	10	12	13	14	15	.	.	15	16	18	18	
	279	259	261	308	31	31	32	32	33	34	40	47	59	53	52	64	69	
	81	76	66	53	22	24	25	23	24	23	28	28	33	24	25	27	29	
	223	233	225	221	31	33	34	34	37	39	61	64	59	59	67	79	84	
	171	154	204	226	30	31	31	29	32	33	37	46	48	45	48	62	69	
	247	264	248	249	49	61	62	64	65	67	69	71	69	69	74	90	85	
	207	181	159	155	55	57	57	57	55	55	58	60	55	53	42	59	59	
	53	35	26	23	14	14	13	14	14	14	15	15	.	14	12	16	16	
	117	103	93	90	17	19	19	19	20	20	29	32	32	31	27	37	37	
	33	31	22	13	22	23	22	23	23	21	21	21	.	11	13	19	19	
41.	168	155	107	119	51	54	47	48	49	50	52	54	46	45	40	46	45	
42.	2039	1705	1515	1413	544	581	581	583	596	605	643	668	603	588	533	625	647	
	52	32	17	17	29	32	32	30	30	31	28	22	.	17	12	19	19	
	20	11	5	3	20	25	25	21	26	26	26	21	38	10	7	15	17	
	74	44	25	27	18	19	19	20	20	20	21	23	.	20	16	20	20	
	82	57	40	23	28	29	29	28	28	29	29	28	.	24	20	26	27	
	18	12	7	2	11	12	12	12	12	12	14	12	.	7	7	11	11	
	20	15	8	11	10	12	13	13	13	14	14	15	.	8	6	7	10	
	103	94	72	81	42	43	44	46	43	45	45	42	48	30	27	29	29	
	877	820	793	799	139	140	143	140	147	150	179	232	292	240	239	274	284	
	43	44	36	29	31	38	37	40	45	42	43	23	17	18	16	24	20	
	179	165	171	148	41	44	44	44	45	46	50	50	58	47	46	49	51	
	134	86	63	51	39	46	41	47	47	47	46	52	43	39	30	35	38	
	47	33	28	18	17	17	18	18	18	18	18	21	41	17	10	11	11	
	34	22	14	7	10	10	10	10	10	10	11	11	.	11	8	8	8	
	60	41	28	28	12	13	15	16	15	17	17	17	16	15	14	13	13	
	23	23	12	3	24	23	17	16	15	15	15	13	.	8	8	7	7	
	52	35	26	28	14	15	15	16	16	18	18	20	.	17	13	14	16	
	113	107	113	101	31	32	34	33	35	34	35	30	.	32	30	34	36	
	108	64	57	37	28	31	33	33	31	31	34	36	50	28	24	29	30	
43.	160	110	95	76	42	47	48	49	52	52	57	59	55	52	42	53	55	
44.	297	256	227	179	93	99	100	103	109	106	114	113	93	87	74	91	98	

Poř. č. obce	Obec, část obce	Prv. pís. zmlínka	Výměra v ha	Počet obyvatel								
				1869	1880	1890	1900	1910	1921	1930	1950	1961
	1. Kámen	1548		114	125	104	104	106	117	112	71	65
	2. Křenice	1339		230	267	305	309	283	283	259	184	161
	3. Přetín	1272		229	219	228	221	214	193	180	117	124
45.	Kvášňovice	1364	442	353	362	397	410	404	363	381	275	251
46.	Lomec	.	360	206	241	239	200	205	216	190	137	134
	1. Lomec	1358		79	102	98	93	90	94	87	57	72
	2. Novákovice	1287		127	139	141	107	115	122	103	80	62
47.	Malý Bor	.	1508	1184	1212	1183	1123	1076	1061	949	749	761
	1. Hliněný Újezd	1045		215	206	204	176	165	187	158	122	110
	2. Malé Hydčice	1045		63	63	60	65	51	45	39	32	35
	3. Malý Bor	1243		699	743	699	677	646	597	541	442	448
	4. Týnec	1456		207	200	220	205	214	232	211	153	168
48.	Maňovice	1366	283	177	230	211	199	199	189	180	135	125
49.	Měčín	.	3890	2801	2907	2696	2713	2793	2738	2442	1845	1681
	1. Bíluky	1373		228	246	264	256	254	250	250	191	187
	2. Hráz	1789		149	187	139	127	118	106	71	73	50
	3. Měčín	1352		798	772	713	706	751	727	629	558	555
	4. Nedanice	1368		253	294	238	223	226	223	203	143	132
	5. Nedaničky	1548		123	111	134	131	117	127	119	63	52
	6. Osobovy	1558		168	176	202	175	165	193	148	121	87
	7. Petrovice	1245		572	603	537	581	633	598	523	364	337
	8. Radkovice	1379		296	308	272	310	306	302	308	212	181
	9. Třebýcina	1245		214	210	197	204	223	212	191	120	100
50.	Mezihoří	1548	180	180	192	182	167	177	199	177	132	132
51.	Mlýnské Struhadlo	1437	404	228	245	253	242	284	280	261	192	179
52.	Modrava	.	8163	388	370	405	384	361	279	469	74	143
	1. Filipova Huť	1800		388	370	405	384	361	279	469	74	34
	2. Modrava	1737		109
	3. Vchynice-Tetov II
53.	Mochtín	.	2396	1933	2037	1776	1725	1780	1760	1726	1054	1172
	1. Bystré	1552		192	194	170	166	186	181	184	110	112
	2. Hoštice	1331		132	129	131	123	124	129	129	81	80
	3. Hoštičky	1379		217	204	180	190	177	149	140	92	87
	4. Kocourov	1551		210	281	223	185	206	202	164	115	99
	5. Lhůta	1379		110	120	76	59	82	111	101	77	69
	6. Mochtín	1398		401	440	402	389	387	357	375	250	261
	7. Nový Čestín	1379		96	85	90	73	61	66	70	25	43
	8. Srbice	1379		257	237	192	197	233	244	245	136	136
	9. Těšetiny	1379		180	235	210	220	211	213	208	122	104
	10. Újezdec	1383		138	112	102	123	113	108	110	46	181
54.	Mokrosuky	.	697	448	486	452	471	468	446	422	302	310
	1. Lešíšov	1560		103	123	110	116	115	113	106	61	55
	2. Mokrosuky	1418		345	363	342	355	353	333	316	241	255
55.	Myslív	.	1575	1211	1168	1135	1070	1101	1133	1015	770	763
	1. Loužná	1558		291	298	277	278	260	269	211	166	163
	2. Milčice	1551		246	244	237	227	234	276	246	199	197
	3. Myslív	1352		504	487	496	458	497	467	443	345	373
	4. Nový Dvůr	1720		170	139	125	107	110	121	115	60	30
56.	Myslovice	1379	406	373	330	285	302	306	304	281	206	212
57.	Nalžovské Hory	.	5128	4424	4402	4147	4082	3967	3723	3203	2298	2208
	1. Krutěnice	1383		158	151	129	109	88	88	67	42	41
	2. Letovy	1373		244	230	239	199	193	164	145	114	91
	3. Miřenice	1454		249	270	274	288	253	229	221	260	167
	4. Nalžovy	1380		528	559	548	529	517	492	360	275	293
	5. Neprochovy	1364		250	250	275	278	229	242	204	149	148
	6. Otěšín	1404		102	92	91	80	66	70	72	.	46
	7. Sedlečko	1591		85	81	84	111	125	106	76	.	33
	8. Stříbrné Hory	1525		859	773	688	702	626	535	476	357	370
	9. Těchonice	1331		286	316	267	265	286	258	206	155	129
	10. Ústaleč	1544		482	465	431	417	407	406	377	245	234
	11. Velenovy	1227		804	825	746	738	803	768	673	510	476
	12. Zahrádka	1414		74	83	64	57	67	73	56	38	34
	13. Žďár	1383		303	307	311	309	307	292	270	153	146
58.	Nehodiv	1558	394	277	340	293	306	291	262	240	173	168
59.	Nezamyslice	1045	709	534	561	534	484	472	460	412	339	336
60.	Nezdice	1243	637	399	463	397	395	435	480	447	375	376
61.	Nezdice na Šumavě	.	1743	1778	1930	2056	2036	2075	2083	1907	1074	1036
	1. Nezdice na Šumavě	1396		1059	1199	1255	1252	1222	1251	1103	651	623

Poř. č. obce	Počet obyvatel				Počet domů													
	1970	1980	1991	2001	1869	1880	1890	1900	1910	1921	1930	1950	1961	1970	1980	1991	2001	
	56	50	35	29	18	19	19	19	20	20	22	22	.	16	16	17	18	
	136	117	125	102	41	45	46	48	50	50	53	55	93	40	32	40	45	
	105	89	67	48	34	35	35	36	39	36	39	36	.	31	26	34	35	
45.	226	172	136	127	52	63	66	67	72	73	74	76	73	68	56	62	72	
46.	96	110	115	114	31	32	32	32	32	32	36	35	34	29	24	30	33	
	54	83	82	73	11	11	11	11	11	11	14	13	34	14	13	15	16	
	42	27	33	41	20	21	21	21	21	21	22	22	.	15	11	15	17	
47.	668	603	573	583	159	169	174	176	184	193	203	208	191	178	180	205	220	
	82	68	67	55	30	32	32	32	31	32	32	32	77	20	21	25	28	
	25	21	13	12	9	9	9	9	10	9	9	8	.	8	6	8	9	
	412	382	354	352	91	96	98	99	106	114	119	122	114	110	113	126	130	
	149	132	139	164	29	32	35	36	37	38	43	46	.	40	40	46	53	
48.	111	78	49	44	29	36	36	36	36	36	37	38	33	27	26	36	36	
49.	1449	1300	1154	1125	362	378	405	401	432	444	475	491	441	419	410	464	483	
	140	128	95	77	35	38	40	41	43	45	45	48	45	38	40	41	41	
	42	39	35	45	16	16	17	17	17	17	17	18	.	14	14	16	16	
	482	543	568	580	97	99	111	110	120	121	124	131	200	121	133	169	184	
	126	97	73	69	34	35	37	33	33	34	40	40	50	32	30	32	32	
	52	28	21	28	18	18	22	22	23	24	24	20	.	16	14	14	15	
	73	54	36	32	20	20	20	18	19	19	24	26	.	20	18	21	23	
	275	220	174	147	77	86	86	84	97	100	107	111	101	96	91	95	93	
	175	128	99	103	31	32	38	42	45	48	57	60	.	54	46	48	49	
50.	84	63	53	44	34	34	34	34	35	36	37	37	45	28	24	28	30	
51.	113	88	78	77	28	33	32	31	32	33	34	36	32	32	30	38	38	
52.	125	95	69	54	34	37	40	39	42	44	50	54	46	42	34	50	52	
	117	80	53	49	37	43	45	45	46	49	67	78	36	30	26	38	26	
	21	25	12	14	37	43	45	45	46	49	67	78	.	7	8	13	5	
	96	55	41	8	36	23	17	24	10	
	.	.	.	27	1	1	11	
53.	1119	1059	967	919	236	269	272	273	271	268	283	286	247	242	228	269	267	
	99	55	35	42	25	29	28	31	31	30	30	30	27	24	19	22	21	
	56	56	45	44	20	21	24	24	25	24	23	24	44	20	16	19	18	
	86	71	59	55	31	34	35	31	31	30	30	29	.	25	26	27	27	
	89	89	87	81	30	38	34	38	32	32	32	31	33	25	25	31	31	
	66	56	39	33	14	16	17	13	14	15	16	18	15	15	13	15	16	
	240	282	328	325	35	42	44	48	48	47	56	59	57	61	67	84	87	
	43	58	45	29	10	10	11	11	9	10	10	9	.	5	3	3	3	
	116	101	86	91	29	32	32	31	33	34	38	40	35	32	27	30	28	
	94	65	49	52	24	29	29	29	30	30	32	30	23	21	20	23	23	
	230	226	194	167	18	18	18	17	18	16	16	16	13	14	12	15	13	
54.	254	211	182	144	63	69	69	71	71	71	76	79	74	73	63	70	71	
	44	27	23	20	15	17	17	18	18	18	19	20	.	17	13	13	12	
	210	184	159	124	48	52	52	53	53	53	57	59	74	56	50	57	59	
55.	659	626	559	471	163	178	184	179	186	189	186	197	186	182	188	210	213	
	125	102	73	54	41	46	48	44	46	46	44	44	39	35	35	41	41	
	179	157	133	116	38	43	44	45	47	46	46	48	48	49	51	56	60	
	306	333	328	283	65	69	71	72	75	79	78	87	99	83	90	95	95	
	49	34	25	18	19	20	21	18	18	18	18	18	.	15	12	18	17	
56.	171	154	134	107	53	59	58	50	53	54	58	61	54	52	49	56	56	
57.	1837	1610	1397	1255	582	624	639	641	651	655	659	668	600	555	506	650	653	
	36	43	32	26	19	19	19	18	17	16	17	14	.	11	11	16	16	
	78	80	61	57	34	37	37	37	36	35	35	33	25	24	19	30	29	
	152	111	99	84	34	34	41	41	45	44	44	69	62	38	35	40	40	
	279	308	326	325	59	62	61	61	64	64	65	75	201	78	74	96	96	
	128	83	54	42	29	31	32	34	35	38	37	38	33	31	28	34	33	
	36	31	28	27	14	13	13	13	12	13	14	.	.	11	10	12	13	
	45	10	15	12	4	4	3	3	6	3	3	.	.	8	4	4	4	
	252	250	175	175	122	124	124	125	124	126	126	126	.	97	90	120	120	
	88	71	63	52	40	45	46	46	47	46	48	45	37	33	28	37	38	
	195	150	132	105	56	61	63	67	67	68	70	77	76	58	54	80	81	
	414	352	312	258	122	141	142	137	138	141	140	136	127	120	111	131	133	
	26	18	12	8	11	11	11	11	12	12	11	9	.	9	9	9	9	
	108	103	88	84	38	42	47	48	48	49	49	46	39	37	33	41	41	
58.	126	94	77	74	41	48	51	51	52	50	51	51	43	37	27	41	43	
59.	286	238	252	204	65	78	82	82	83	85	87	90	78	72	65	81	92	
60.	301	242	215	198	61	62	65	64	67	69	82	93	91	88	81	87	90	
61.	871	641	498	393	190	217	217	227	251	273	310	317	294	270	243	289	304	
	556	423	325	265	107	125	125	134	148	160	179	177	230	173	154	176	194	

Poř. č. obce	Obec, část obce	Prv. pís. zmínka	Výměra v ha	Počet obyvatel								
				1869	1880	1890	1900	1910	1921	1930	1950	1961
	2. Ostružno	1450		291	300	345	359	409	388	354	216	233
	3. Pohorsko	1413		270	306	350	323	365	358	356	207	175
	4. Ždánov	1610		158	125	106	102	79	86	94	-	5
62.	Nýrsko	.	3153	3323	3762	3778	3932	4572	5032	5705	4390	4270
	1. Blata	1379		109	117	98	93	97	100	92	47	48
	2. Bystřice nad Úhlavou	1339		445	503	501	475	452	491	479	431	406
	3. Hodousice	1373		336	446	425	425	545	781	740	175	159
	4. Nýrsko	1327		1371	1588	1615	1844	2374	2573	3230	3288	3255
	5. Stará Lhota	1379		270	284	284	298	286	292	296	93	81
	6. Starý Láz	1450		137	133	148	125	135	138	120	59	47
	7. Zelená Lhota	1543		655	691	707	672	683	657	748	297	274
63.	Obytce	1227	438	486	498	445	434	453	466	406	233	214
64.	Olšany	1227	318	243	201	209	253	270	248	242	215	242
65.	Ostřetice	.	507	197	229	213	222	223	206	198	116	122
	1. Makalovy	1367		32	36	31	25	32	32	24	17	20
	2. Ostřetice	1379		165	193	182	197	191	174	174	99	102
66.	Pačejov	.	1663	1156	1224	1148	1207	1178	1181	1055	991	991
	1. Pačejov	1227		408	467	469	529	487	493	438	521	562
	2. Pačejov-nádraží
	3. Strážovice	1551		282	297	269	288	296	261	240	198	181
	4. Týřovice	1364		101	91	79	77	78	95	80	48	44
	5. Velešice	1382		365	369	331	313	317	332	297	224	204
67.	Petrovice u Sušice	.	2659	1933	1954	1908	1876	1803	1764	1501	977	1043
	1. Břetětice	1428		117	114	128	110	85	87	80	46	50
	2. Částkov	1404		55	57	48	44	53	49	48	24	16
	3. Dolní Kochánov	1336		31	34	28	23	33	25	27	10	5
	4. Františkova Ves	1840		126	130	120	109	108	91	79	39	37
	5. Chamutice	1383		80	81	96	91	58	64	62	39	31
	6. Jiříčná	1414		145	131	156	177	152	132	117	72	61
	7. Kojšice	1404		61	70	38	45	52	57	33	10	12
	8. Maršovice	1404		56	57	66	61	55	59	60	37	30
	9. Nová Víska	1416		69	59	48	38	35	34	33	16	22
	10. Pařezí	1840		57	63	63	49	47	40	47	15	20
	11. Petrovice u Sušice	1319		304	335	344	396	368	359	306	251	381
	12. Posobice	1336		53	59	53	52	50	44	46	36	40
	13. Rovná	1555		94	92	92	75	80	75	50	41	37
	14. Strunkov	1654		40	38	48	44	39	41	33	19	20
	15. Svojsice	1366		270	269	272	273	279	283	238	164	146
	16. Trsice	1395		61	59	51	43	46	62	45	24	24
	17. Vojetice	1290		179	162	143	126	132	137	87	71	74
	18. Žikov	1331		135	144	114	120	131	125	110	63	37
68.	Plánice	.	5562	4448	4525	4584	4381	4482	4268	3817	2610	2639
	1. Bližanovy	1551		417	390	412	438	448	414	363	216	211
	2. Křížovice	1551		239	240	269	248	272	246	219	138	125
	3. Kvasetice	1551		393	395	397	384	368	383	358	214	205
	4. Lovčice	1558		186	177	159	159	169	174	160	121	106
	5. Mlynářovice	1362		164	136	156	138	174	132	121	73	73
	6. Nová Plánice	.		179	183	188	182	156	155	162	119	116
	7. Plánice	1352		1677	1818	1835	1768	1771	1677	1455	1058	1171
	8. Pohofí	1558		177	158	162	162	152	147	119	103	96
	9. Štipoklasy	1558		372	403	353	326	362	323	322	241	236
	10. Vracov	1558		21	22	26	17	16	23	18	8	5
	11. Zbyslav	1552		279	274	269	256	272	263	211	124	128
	12. Zdebořice	1352		344	329	358	303	322	331	309	195	167
69.	Podmokly	1045	526	432	390	381	377	372	403	378	274	277
70.	Poleň	.	1766	1156	1191	1096	1010	1003	958	888	626	531
	1. Mlýnec	1379		182	186	159	146	179	194	165	101	75
	2. Poleň	1254		491	480	466	420	417	376	378	272	237
	3. Poleňka	1379		118	133	110	111	92	95	85	49	55
	4. Pušperk	1264		209	219	190	162	172	143	114	90	64
	5. Zdeslav	1379		156	173	171	171	143	150	146	114	100
71.	Prášíly	.	11228	4267	5369	6204	5947	4213	3751	3490	328	319
	1. Nová Hůrka	1790		558	612	836	735	395	375	382	.	.
	2. Prášíly	1790		3709	4757	5368	5212	3818	3376	3108	328	319
72.	Předslav	.	1959	1831	2000	1918	1811	1735	1783	1511	1134	1179
	1. Hůrka	1379		31	37	33	36	50	57	39	28	24
	2. Makov	1379		231	209	198	224	203	212	218	150	175
	3. Měcholupy	1245		315	317	291	320	304	302	235	171	186

Poř. č. obce	Počet obyvatel				Počet domů													
	1970	1980	1991	2001	1869	1880	1890	1900	1910	1921	1930	1950	1961	1970	1980	1991	2001	
	188	112	90	57	35	39	39	40	46	54	59	68	64	57	52	67	64	
	127	106	83	71	33	37	38	38	42	42	56	56	.	40	37	46	46	
	-	-	-	-	15	16	15	15	15	17	16	16	.	-	-	-	-	
62.	4494	4864	4989	5109	484	528	542	571	604	677	853	942	784	784	784	865	949	
	36	20	10	12	17	17	19	19	18	18	18	15	.	8	7	9	13	
	466	466	446	348	69	72	74	69	70	72	78	77	70	64	57	66	71	
	164	133	111	106	48	59	63	67	73	105	118	61	52	43	41	43	46	
	3416	3943	4182	4394	200	213	219	245	276	316	454	612	598	575	598	633	691	
	67	52	53	46	33	38	38	38	39	38	44	40	.	19	17	22	26	
	45	49	28	32	21	23	23	23	22	21	20	18	.	11	9	10	12	
	300	201	159	171	96	106	106	110	106	107	121	119	64	64	55	82	90	
63.	196	167	160	168	73	78	79	73	70	75	74	73	60	57	51	66	70	
64.	217	173	198	211	35	37	36	37	40	41	50	62	64	62	56	65	76	
65.	103	74	65	59	25	27	27	28	29	29	30	31	29	27	23	28	29	
	20	18	16	18	4	4	4	4	4	4	4	4	.	4	4	4	4	
	83	56	49	41	21	23	23	24	25	25	26	27	29	23	19	24	25	
66.	965	891	804	783	160	174	175	180	185	183	188	236	218	232	240	265	278	
	235	206	189	167	58	63	65	69	70	69	74	116	115	64	64	68	69	
	343	363	368	415	67	83	99	107	
	157	152	115	87	38	42	43	44	46	46	47	47	43	41	39	39	43	
	47	41	34	25	12	13	12	12	13	13	13	17	.	12	11	14	14	
	183	129	98	89	52	56	55	55	56	55	54	56	60	48	43	45	45	
67.	897	820	707	674	256	256	251	249	258	252	268	264	222	222	199	238	254	
	45	40	26	26	16	17	17	17	17	16	15	12	12	10	10	11	12	
	13	11	6	8	8	8	8	8	8	8	8	7	.	6	6	8	7	
	-	-	-	-	5	4	4	3	5	3	5	5	.	-	-	1	2	
	32	33	50	34	16	14	14	14	14	13	13	11	.	12	13	20	19	
	14	7	2	1	14	12	12	12	14	12	14	15	.	6	3	7	6	
	65	61	51	44	25	22	21	20	21	20	21	20	.	17	15	17	19	
	10	13	10	9	8	9	6	7	7	8	9	4	.	4	4	5	5	
	27	25	20	14	7	9	9	9	9	9	9	11	.	8	7	8	7	
	19	19	23	14	7	7	7	6	6	6	6	6	.	4	5	5	5	
	16	17	12	10	8	8	8	8	8	8	8	8	.	5	5	7	7	
	334	317	275	293	33	39	37	37	38	40	51	55	154	62	56	61	70	
	33	20	21	16	9	8	8	8	8	7	7	10	.	7	7	8	8	
	33	26	19	20	12	11	11	11	11	10	11	12	.	8	7	9	8	
	18	14	13	10	6	6	6	6	6	6	6	5	.	4	4	4	5	
	98	79	64	65	39	42	43	43	44	44	45	44	56	34	24	30	32	
	22	22	22	22	9	8	8	8	8	8	8	7	.	7	7	8	8	
	81	68	62	68	20	20	19	19	19	19	18	18	.	21	20	21	25	
	37	48	31	20	14	12	13	13	15	15	14	14	.	7	6	8	9	
68.	2229	1903	1762	1677	584	629	643	640	654	658	703	728	655	626	560	710	740	
	164	126	107	105	54	59	60	64	69	71	75	75	64	54	44	64	66	
	98	64	40	40	37	43	44	45	44	43	43	44	34	31	27	34	34	
	179	175	170	149	54	58	60	59	63	64	67	67	56	54	50	61	60	
	71	66	41	44	26	26	26	26	25	29	27	30	24	24	23	26	26	
	53	53	46	39	23	22	27	23	24	24	25	24	18	14	15	20	21	
	98	87	94	77	29	32	32	32	32	32	32	32	.	28	27	31	33	
	1042	924	961	938	204	210	213	213	214	214	242	266	291	258	238	307	325	
	86	58	37	42	26	27	28	28	27	26	26	27	25	25	17	22	25	
	186	141	105	98	46	54	54	56	57	55	64	68	60	58	48	59	62	
	2	-	-	-	3	3	3	3	3	3	3	3	.	1	-	2	3	
	109	92	71	58	40	42	43	43	42	43	44	38	36	38	33	40	41	
	141	117	90	87	42	53	53	48	54	54	55	54	47	41	38	44	44	
69.	228	191	179	180	57	51	52	55	58	58	63	68	64	60	60	58	63	
70.	477	382	329	272	165	172	170	167	166	170	177	187	157	141	149	156	161	
	74	59	47	41	29	30	31	28	29	29	33	31	25	24	19	24	25	
	203	168	155	132	63	69	70	70	72	74	76	86	93	63	77	71	73	
	57	42	39	28	17	17	17	17	17	17	17	17	14	12	13	14	15	
	51	32	19	17	25	24	20	20	20	21	21	22	.	16	13	18	19	
	92	81	69	54	31	32	32	32	28	29	30	31	25	26	27	29	29	
71.	291	188	148	131	482	508	501	503	484	453	473	250	75	61	44	42	69	
	.	.	.	8	46	43	38	39	28	25	25	20	
	291	188	148	123	436	465	463	464	456	428	448	250	75	61	44	42	49	
72.	990	900	763	698	252	270	272	276	284	279	301	312	299	272	265	310	313	
	21	18	11	3	5	6	6	6	6	6	6	6	.	6	6	6	6	
	158	140	119	117	29	34	34	34	35	34	40	44	45	41	39	45	45	
	157	217	163	143	43	46	46	46	44	44	44	49	46	45	48	51	51	

Poř. č. obce	Obec, část obce	Prv. pís. zmlínka	Výměra v ha	Počet obyvatel								
				1869	1880	1890	1900	1910	1921	1930	1950	1961
	4. Němčice	993		451	552	558	455	416	417	356	270	264
	5. Petrovičky	1379		185	220	215	201	208	203	180	140	145
	6. Předslav	1352		463	515	471	450	431	451	372	295	288
	7. Třebíšov	1445		155	150	152	125	123	141	111	80	97
73.	Rabí	.	1430	1152	1208	1116	1131	1153	1121	1043	857	815
	1. Bojanovice	1347		262	286	240	253	259	222	210	139	165
	2. Čepice	1545		225	232	270	261	288	320	262	263	175
	3. Rabí	1380		665	690	606	617	606	579	571	455	475
74.	Rejštejn	.	3044	2103	2226	2372	2253	2252	2201	2255	977	712
	1. Jelenov	1790		68	84	99	90	89	.	88	.	24
	2. Klášterský Mlýn	1654		187	173	171	173	165	164	151	116	31
	3. Malý Kozí Hřbet	1459		148	141	191	179	181	175	195	56	44
	4. Radešov	1572		102	176	195	168	184	163	181	56	72
	5. Rejštejn	1347		771	818	958	910	918	881	870	498	375
	6. Svojše	1584		223	238	197	200	228	311	218	108	71
	7. Velký Kozí Hřbet	1459		192	194	179	155	153	178	225	25	20
	8. Velký Radkov	1542		222	226	229	210	195	201	214	77	51
	9. Zhůří	1720		190	176	153	168	139	128	113	41	24
75.	Slatina	1379	564	443	447	369	357	325	291	275	184	186
76.	Soběšice	.	1713	1420	1520	1518	1516	1534	1465	1200	919	896
	1. Damič	1360		266	232	194	206	208	200	186	133	143
	2. Mačice	1359		390	362	350	355	336	304	256	186	158
	3. Soběšice	1381		764	926	974	955	990	961	758	600	595
77.	Srní	.	3349	1668	1771	1769	1799	1726	1684	1795	415	227
	1. Srní	1720		1176	1216	1210	1200	1171	1186	1252	346	227
	2. Vchynice-Tetov I	1840		492	555	559	599	555	498	543	69	-
78.	Strašín	.	1634	1202	1231	1380	1406	1482	1352	1225	774	749
	1. Maleč	1382		257	230	254	246	277	245	190	115	108
	2. Nahořánky	1523		106	140	133	138	151	136	133	79	79
	3. Strašín	1254		597	608	719	773	830	777	725	470	476
	4. Věštín	1614		70	62	64	62	60	61	55	39	35
	5. Zuklín	1631		172	191	210	187	164	133	122	71	51
79.	Strážov	.	3571	3596	3588	3317	3225	3339	3297	2940	1838	1818
	1. Božtěšice	1386		62	53	55	64	56	56	71	47	51
	2. Brtí	1386		190	191	163	148	150	148	158	101	102
	3. České Hamry	1625		70	72	77	76	66	65	54	35	28
	4. Horní Němčice	1465		91	91	78	93	78	83	67	35	21
	5. Javoříčko	1386		53	56	40	44	44	47	35	20	11
	6. Kněžice	1379		55	60	45	44	59	48	42	38	35
	7. Krotějov	1380		158	147	160	169	160	172	153	92	92
	8. Lehom	1380		116	102	95	100	113	116	102	63	55
	9. Lukavice	1379		141	143	128	118	130	153	141	84	84
	10. Mladotice	1574		60	68	66	50	40	34	27	14	11
	11. Opálka	1392		208	204	187	216	241	225	163	102	106
	12. Rovná	1379		120	149	132	135	146	147	124	83	65
	13. Splž	1379		154	161	144	121	151	159	130	68	54
	14. Strážov	1352		1765	1729	1618	1528	1522	1427	1302	787	819
	15. Viteň	1379		161	160	132	138	182	212	180	137	149
	16. Zahorčice	1379		192	202	197	181	201	205	191	132	135
80.	Sušice	.	4564	6796	7671	8117	8566	8866	8707	8715	8229	8937
	1. Albrechtice	1305		302	312	288	256	264	287	284	154	160
	2. Červené Dvorce	1654		91	133	199	192	213	184	172	126	135
	3. Divišov	1550		65	97	102	98	100	103	90	75	58
	4. Dolní Staňkov	1045		70	70	71	72	88	84	93	99	56
	5. Humpolec	1319		140	120	136	113	129	117	110	39	3
	6. Chmelná	1584		315	323	329	339	344	369	312	251	230
	7. Milčice	1305		117	125	88	67	76	87	96	47	15
	8. Nuzerov	1353		114	147	154	185	168	180	149	72	45
	9. Rok	1720		81	90	121	84	87	91	84	57	59
	10. Stráž	1790		21	22	24	23	22	23	20	5	4
	11. Sušice I	1233		2123	5805	2563	2518	2397	6659	1559	6976	7816
	12. Sušice II	.		1834	.	2254	2759	3179	.	3944	.	.
	13. Sušice III	.		1067	.	1335	1397	1353	.	1353	.	.
	14. Volšovy	1045		349	318	335	356	324	369	314	235	265
	15. Vrabcov	1584		35	49	51	49	61	94	71	42	49
	16. Záluží	1786		72	60	67	58	61	60	64	51	42
81.	Svéradice	1264	1117	618	658	591	582	576	557	465	394	342
82.	Švihov	.	3460	2802	2969	2887	2734	2716	2868	2870	2340	2334

Poř. č. obce	Počet obyvatel				Počet domů													
	1970	1980	1991	2001	1869	1880	1890	1900	1910	1921	1930	1950	1961	1970	1980	1991	2001	
	220	183	125	94	59	63	64	64	66	62	74	75	71	65	62	72	71	
	126	87	72	66	28	31	31	32	34	33	36	36	33	28	27	32	31	
	237	212	249	250	67	68	68	70	75	76	78	79	78	69	66	85	90	
	71	43	24	25	21	22	23	24	24	24	23	23	26	18	17	19	19	
73.	685	606	538	479	174	181	195	196	198	204	219	240	204	193	173	225	225	
	137	104	93	78	32	36	38	38	40	41	42	41	.	37	33	42	42	
	152	117	75	66	34	34	38	40	42	47	54	69	46	43	35	47	48	
74.	396	385	370	335	108	111	119	118	116	116	123	130	158	113	105	136	135	
	16	6	2	6	9	13	11	11	12	10	10	.	.	2	2	4	7	
	57	57	47	52	8	8	8	9	11	10	14	12	.	9	8	9	14	
	-	-	-	2	19	21	22	23	26	26	30	16	.	-	-	5	11	
	39	21	20	14	13	15	18	17	17	19	22	16	.	9	6	11	11	
	320	259	202	166	92	97	104	108	110	111	118	114	159	83	79	97	103	
	52	45	33	30	25	28	25	26	30	29	32	24	.	15	9	20	23	
	6	4	-	-	24	26	28	25	27	27	28	9	.	1	2	7	5	
	26	2	1	-	31	30	29	29	29	28	29	26	.	6	2	7	11	
	14	16	-	-	19	22	20	20	19	18	20	17	.	1	2	2	-	
75.	168	153	123	119	59	60	61	62	61	63	60	60	51	47	40	46	46	
76.	739	611	459	393	197	217	226	231	233	242	242	244	222	208	183	234	238	
	115	82	48	33	40	42	38	38	36	38	38	37	32	29	26	31	31	
	120	85	63	45	47	46	52	50	54	57	53	55	45	41	31	41	41	
	504	444	348	315	110	129	136	143	143	147	151	152	145	138	126	162	166	
77.	349	309	345	343	192	217	230	232	252	252	284	213	50	69	62	79	89	
	349	306	334	333	133	149	161	159	172	170	195	175	50	69	61	75	81	
	-	3	11	10	59	68	69	73	80	82	89	38	-	-	1	4	8	
78.	628	475	406	362	141	151	156	184	193	198	222	236	207	200	173	217	225	
	66	38	23	21	31	34	34	38	36	37	41	35	28	25	20	33	33	
	61	33	23	21	12	14	15	20	20	21	26	27	.	21	16	19	20	
	435	376	343	306	65	69	73	87	102	105	122	142	179	132	120	143	151	
	34	15	12	8	10	10	10	10	10	10	9	9	.	8	7	7	7	
	32	13	5	6	23	24	24	29	25	25	24	23	.	14	10	15	14	
79.	1620	1494	1343	1336	424	447	469	465	477	474	501	512	465	453	425	514	542	
	45	27	22	21	8	8	8	8	8	8	12	10	.	10	8	9	9	
	82	61	54	54	20	23	23	23	23	23	24	24	27	20	20	25	26	
	26	16	13	12	13	13	12	13	10	10	9	9	.	9	5	8	8	
	18	20	17	19	10	11	12	11	11	11	10	10	9	6	6	8	8	
	8	4	6	-	7	6	6	6	6	6	6	6	.	4	3	5	5	
	22	23	19	16	8	8	8	8	8	7	7	7	.	7	5	7	7	
	64	37	19	18	23	23	24	24	24	26	28	30	40	22	16	19	21	
	44	36	16	22	21	21	19	20	20	19	20	17	.	13	11	13	15	
	77	77	69	77	16	17	17	17	18	18	20	22	27	19	20	25	27	
	6	5	2	2	12	12	11	9	7	7	5	6	.	2	2	4	4	
	87	93	84	87	16	16	19	18	17	18	20	21	32	21	23	24	25	
	48	43	28	14	16	16	19	19	20	21	21	20	33	18	17	17	17	
	42	41	27	17	26	26	26	26	27	25	27	22	.	16	14	21	23	
	819	810	807	836	192	203	218	217	225	220	230	239	223	228	222	262	280	
	129	110	92	81	14	19	19	19	26	28	31	36	44	31	30	36	36	
	103	91	68	60	22	25	28	27	27	27	31	33	30	27	23	31	31	
80.	9498	11047	11308	11462	687	735	750	805	827	901	1137	1308	1392	1471	1570	1769	1895	
	109	82	61	53	39	40	41	41	41	40	50	46	47	33	29	35	38	
	122	109	109	129	14	13	15	19	20	19	21	25	.	28	30	33	47	
	44	36	32	29	10	12	12	13	15	15	17	15	.	12	13	12	16	
	71	51	38	20	10	10	10	9	9	10	11	10	.	14	14	14	10	
	3	1	1	-	16	15	16	16	17	20	20	16	.	2	1	1	4	
	208	211	196	189	44	49	52	53	55	57	55	54	50	49	52	58	62	
	7	6	6	12	14	14	14	13	14	13	16	14	.	3	1	1	2	
	46	15	10	12	16	23	24	23	22	24	26	30	.	13	10	6	16	
	58	59	40	47	12	14	13	15	14	19	19	18	16	15	16	18	18	
	5	3	1	1	4	5	5	5	5	4	4	3	.	2	1	1	2	
	1438	849	271	511	153	486	157	156	138	143	134	1011	1279	207	128	44	112	
	5702	8027	8935	8870	195	.	224	265	293	351	560	.	.	758	910	1126	1109	
	1344	1301	1285	1260	105	.	114	118	123	126	140	.	.	270	292	325	337	
	237	209	228	249	36	35	34	40	42	39	42	42	.	47	55	68	90	
	55	50	34	26	6	8	8	8	8	10	10	9	.	4	6	7	10	
	49	38	61	54	13	11	11	11	11	11	12	15	.	14	12	20	22	
81.	304	327	355	354	88	92	91	93	93	94	96	102	90	82	86	123	134	
82.	2012	1808	1615	1633	430	470	479	479	480	483	547	590	589	577	560	631	649	

Poř. č. obce	Obec, část obce	Prv. pís. zmínka	Výměra v ha	Počet obyvatel								
				1869	1880	1890	1900	1910	1921	1930	1950	1961
	1. Bezděkov	1379		42	51	46	36	40	40	44	20	16
	2. Jíno	1336		145	142	128	144	145	135	101	84	70
	3. Kaliště	1379		171	150	152	159	164	163	181	128	116
	4. Kamýk	1359		164	190	155	140	151	167	144	112	101
	5. Kokšín	1395		189	194	185	182	193	197	179	120	108
	6. Lhovice	1548		303	303	312	267	311	327	281	227	241
	7. Stropčice	1364		140	133	128	134	133	144	141	122	141
	8. Švihov	1245		1328	1476	1474	1389	1288	1385	1510	1320	1355
	9. Těšnice	1379		38	37	41	28	20	28	20	19	14
	10. Třebýcinka	1245		179	185	166	178	187	182	180	133	122
	11. Vosí	1548		103	108	100	77	84	100	89	55	50
83.	Tužice	1381	260	175	172	177	169	168	188	191	140	126
84.	Týnec	.	748	634	712	643	647	689	721	596	457	489
	1. Horní Lhota	1367		102	118	110	114	118	146	120	77	67
	2. Loreta	1789		50	74	57	57	50	47	52	26	34
	3. Rozpáralka	1654		17	16	12	18	18	23	17	9	9
	4. Týnec	1227		465	504	464	458	503	505	407	345	379
85.	Újezd u Plánice	1551	474	450	469	508	505	513	534	446	309	302
86.	Velhartice	.	2721	2913	2856	2641	2584	2625	2650	2409	1653	1580
	1. Braničkov	1555		58	54	55	59	61	67	51	34	32
	2. Drouhavec	1290		120	133	99	123	127	162	126	79	71
	3. Hory Matky Boží	1520		596	571	575	654	665	645	537	392	370
	4. Chotěšov	1412		273	257	234	238	225	221	255	160	140
	5. Jarkovice	1404		22	22	5	13	5	6	6	5	-
	6. Konín	1290		41	57	45	35	49	47	30	25	25
	7. Nemilkov	1382		323	360	334	295	315	317	318	243	252
	8. Radvanice	1412		78	78	86	55	51	63	63	36	32
	9. Stojanovice	1404		116	107	87	81	84	88	87	51	43
	10. Tvrdošlav	1385		115	108	108	85	97	100	97	45	44
	11. Velhartice	1318		1171	1109	1013	946	946	934	839	583	571
87.	Velké Hydčice	1045	512	190	194	266	305	385	352	316	235	343
88.	Velký Bor	.	1784	1091	1222	1119	1040	1001	963	918	709	705
	1. Jetenovice	1334		288	341	327	279	246	265	254	207	204
	2. Slivonice	1481		206	195	167	183	186	159	145	129	126
	3. Velký Bor	1283		597	686	625	578	569	539	519	373	375
89.	Vrhavěč	.	1211	992	979	921	995	1083	1132	1134	916	918
	1. Malá Víska	1544		249	247	224	253	237	259	268	237	252
	2. Neznašovy	1379		266	239	175	193	210	223	224	211	214
	3. Radinovy	1379		194	195	217	233	271	259	264	192	186
	4. Vrhavěč	1379		283	298	305	316	365	391	378	276	266
90.	Vřeskovice	.	870	540	622	521	545	589	549	587	463	436
	1. Mstice	1394		25	23	24	26	26	25	27	12	12
	2. Vřeskovice	1352		515	599	497	519	563	524	560	451	424
91.	Zavlekov	.	1346	1269	1255	1164	1103	1119	1133	1018	750	698
	1. Mladice	1404		134	149	142	132	133	144	120	76	67
	2. Plichtice	1411		225	225	187	185	214	194	187	145	132
	3. Skránčice	1411		190	182	166	157	135	132	129	97	91
	4. Vlčnov	1381		142	143	115	94	108	126	97	54	46
	5. Zavlekov	1369		578	556	554	535	529	537	485	378	362
92.	Zborovy	1418	678	553	553	481	424	423	412	367	264	256
93.	Železná Ruda	.	7982	3465	4424	4492	4395	4349	4639	5080	2715	1431
	1. Alžbětín	1569		481	529	763	762	713	682	717	.	64
	2. Debrník	1840		314	346	282	227	198	203	221	.	.
	3. Hojsova Stráž	1614		862	864	854	784	782	903	928	360	224
	4. Pancíř	1790		177	211	156	107	107	111	127	9	.
	5. Špičák	1569		500	729	788	676	668	706	660	738	239
	6. Železná Ruda	1569		1131	1745	1649	1839	1881	2034	2427	1608	904
94.	Žihobce	.	2581	2047	2147	2085	2034	2180	2021	1835	1325	1247
	1. Bešetín	1389		58	64	66	78	79	59	47	36	25
	2. Bílenice	1378		422	417	418	437	484	419	396	288	258
	3. Kadešice	1372		368	398	386	343	364	390	333	239	199
	4. Rozsedly	1315		352	348	355	330	336	336	293	200	204
	5. Šimanov	1563		222	248	207	221	232	216	226	104	103
	6. Žihobce	1045		625	672	653	625	685	601	540	458	458
95.	Žichovice	1045	525	497	468	566	610	573	559	459	487	694

Poř. č. obce	Počet obyvatel				Počet domů													
	1970	1980	1991	2001	1869	1880	1890	1900	1910	1921	1930	1950	1961	1970	1980	1991	2001	
	18	15	11	14	8	9	8	8	8	8	10	8	7	6	5	5	7	
	62	50	33	32	22	24	20	20	20	18	18	19	20	18	17	18	17	
	93	46	36	23	26	27	27	26	28	28	33	33	31	28	21	26	26	
	52	50	31	22	24	28	28	26	30	30	30	29	29	18	19	21	16	
	98	101	92	89	28	29	28	28	28	27	29	30	43	29	29	33	33	
	193	177	165	160	44	46	54	51	53	54	53	55	60	60	57	61	61	
	121	95	66	57	24	24	23	23	23	24	28	33	34	32	28	32	34	
	1212	1161	1098	1148	203	230	236	242	237	241	292	328	332	336	349	387	401	
	20	4	3	15	5	5	5	5	4	4	4	5	.	7	2	4	8	
	108	95	70	66	30	32	34	35	34	34	35	35	33	32	27	33	35	
	35	14	10	7	16	16	16	15	15	15	15	15	.	11	6	11	11	
83.	115	115	91	79	23	26	26	27	28	29	31	29	28	28	26	26	25	
84.	454	374	310	308	78	81	83	80	88	88	94	105	102	111	99	108	117	
	53	35	24	24	13	15	16	16	16	16	18	20	18	18	14	14	15	
	22	20	14	13	7	7	8	8	8	8	8	8	.	7	5	6	6	
	10	11	12	10	3	3	3	3	3	3	3	3	.	3	3	3	3	
	369	308	260	261	55	56	56	53	61	61	65	74	84	83	77	85	93	
85.	220	196	168	121	61	70	71	77	80	81	86	89	81	72	65	78	78	
86.	1350	1087	977	939	396	404	399	399	402	411	430	478	400	380	339	332	453	
	21	12	5	7	8	8	8	8	8	8	8	16	.	7	5	4	6	
	54	35	17	9	22	23	22	20	21	22	23	23	.	17	14	11	17	
	266	185	164	121	98	103	102	104	106	114	119	124	139	97	76	67	115	
	129	117	112	111	36	36	36	37	37	37	40	41	46	29	31	33	40	
	-	-	-	-	2	2	2	2	1	1	1	1	-	-	-	1	2	
	18	6	2	2	8	8	8	8	8	7	7	9	.	7	5	4	7	
	217	175	174	169	37	40	39	38	38	40	43	60	71	50	44	45	52	
	18	12	6	5	8	9	9	9	9	9	9	8	.	5	4	4	7	
	46	42	38	35	16	16	16	14	14	14	14	13	.	11	10	11	11	
	33	23	17	20	16	15	13	13	13	14	15	16	.	9	8	5	11	
	548	480	442	460	145	144	144	146	147	145	151	167	144	148	142	147	185	
87.	304	280	242	229	24	30	37	42	47	47	53	58	65	65	62	73	73	
88.	629	560	551	545	144	179	172	179	182	182	188	188	177	173	160	193	199	
	181	167	158	156	41	57	50	53	54	53	53	55	50	50	49	59	60	
	118	97	80	65	25	29	30	33	32	32	32	31	28	31	31	35	34	
	330	296	313	324	78	93	92	93	96	97	103	102	99	92	80	99	105	
89.	848	814	794	778	133	143	141	148	151	158	184	219	214	222	225	264	276	
	251	238	215	212	38	41	36	37	36	39	44	56	59	64	63	71	75	
	201	191	165	163	29	29	29	30	27	28	36	54	51	51	55	62	63	
	171	152	137	132	29	28	32	33	38	40	46	45	45	46	44	50	52	
	225	233	277	271	37	45	44	48	50	51	58	64	59	61	63	81	86	
90.	353	334	300	290	82	86	87	88	91	88	106	112	101	98	97	113	111	
	16	10	9	8	4	4	4	4	5	3	5	3	.	5	3	3	3	
	337	324	291	282	78	82	83	84	86	85	101	109	101	93	94	110	108	
91.	586	460	424	413	160	177	177	175	180	181	188	190	164	161	149	180	189	
	65	51	29	35	17	19	20	21	20	20	20	22	.	16	14	17	19	
	119	87	54	36	32	35	35	35	36	38	40	40	33	36	32	37	38	
	74	65	51	48	24	26	28	26	25	26	24	22	21	20	20	21	21	
	30	19	13	11	20	21	21	20	20	20	21	21	15	11	8	15	16	
	298	238	277	283	67	76	73	73	79	77	83	85	95	78	75	90	95	
92.	209	173	158	138	79	83	83	77	78	75	74	73	66	62	54	74	72	
93.	1363	1215	1680	2017	431	434	430	436	466	480	592	584	312	305	275	432	405	
	103	77	59	62	28	31	42	45	45	48	56	59	.	21	18	19	17	
	.	.	.	1	28	21	20	20	19	19	22	3	
	144	115	165	162	169	138	138	126	132	129	134	124	41	37	28	56	35	
	.	.	.	8	24	20	18	15	14	14	16	15	5	
	194	205	195	198	66	73	74	75	80	82	93	86	45	48	44	78	54	
	922	818	1261	1586	116	151	138	155	176	188	271	300	226	199	185	279	291	
94.	1076	903	754	669	277	305	315	316	329	338	373	391	343	318	289	347	354	
	20	17	12	11	8	8	8	8	8	8	10	9	.	10	6	8	8	
	201	143	120	93	67	69	70	75	77	79	87	87	75	65	57	77	77	
	163	109	91	67	47	55	57	54	58	60	65	65	.	54	47	56	58	
	200	182	157	150	47	47	50	50	52	55	59	67	143	49	48	56	54	
	104	73	44	29	30	38	36	35	35	34	37	33	.	27	24	25	25	
	388	379	330	319	78	88	94	94	99	102	115	130	125	113	107	125	132	
95.	674	695	748	707	58	56	68	79	79	80	92	104	132	140	143	178	187	

Poznámky

- 2.1. Domy v roce 1961 v tom též Hořákov, Hubenov
 2.2., 2.3. Domy v roce 1961 viz Běšiny
 2.5. Domy v roce 1961 viz Úloh
 2.6. Domy v roce 1961 v tom též Rajské
 3.1. Domy v roce 1961 v tom též Poborovice, Vítaná
 3.3., 3.6. Domy v roce 1961 viz Bezděkov
 4.1. Domy v roce 1961 v tom též Zderaz
 4.2. Domy v roce 1961 viz Biřkov
 8.1. Domy v roce 1961 v tom též Lipová Lhota
 8.2. Domy v roce 1961 viz Budčice
 10.1., 10.5., 10.10. Domy v roce 1961 viz Jesení
 10.3. Domy v roce 1961 v tom též Zahradka
 10.4., 10.6., 10.11. Domy v roce 1961 viz Kunkovice
 10.7. V tom též Alt-Brunst, Brückl, Dolní Důbrun, Eisnerův Dvůr, Gerlhořské Domky, Gerlova Huť, Gerlův Dvůr, Guntnerovy Dvory, Horní Důbrun, Christhof, Köhlerwaschl, Neu-Brunst, Oberrichterhof, Paseka, Patřlová Huť, Pošingrův Dvůr, Seewiesenský Dvůr, Stieglův Dvůr, Strelbův Dvůr, Šimandlův Dvůr, Širerův Dvůr, Šmausovy Hutě, Šukačka, Wolfsau, Zhůří, domy v roce 1961 v tom též Svinná
 10.8. Domy v roce 1961 v tom též Bradné, Chřepice, Onen Svět
 10.9. Domy v roce 1961 v tom též Dobřemilice, Chvalšovice, Předvojovice
 10.12. Domy v roce 1961 viz Javorná
 10.13. Domy v roce 1961 viz Čachrov
 12.1. Domy v roce 1961 v tom též Nový Dvůr, Plánička
 12.2., 12.3. Domy v roce 1961 viz Čihaň
 14.1., 14.6., 14.8. Domy v roce 1961 viz Děpoltice
 14.2. Domy v roce 1961 v tom též Datelov, Městíště, Oldřichovice
 14.3. Domy v roce 1961 v tom též Matějovice
 14.5. V tom též Křížový Vrch, domy v roce 1961 viz Dešenice
 15.2. Domy v roce 1961 v tom též Miletice, Nová Víska, Soustov, Vráž
 15.3., 15.4., 15.5., 15.6. Domy v roce 1961 viz Dlažov
 16.1. Obyvatelstvo v roce 1921, rok 1950 viz Nové Městečko, domy v roce 1961 viz Dlouhá Ves
 16.2., 16.4., 16.6., 16.7. Domy v roce 1961 viz Dlouhá Ves
 16.3. V tom Nová Dlouhá Ves, Stará Dlouhá Ves, v tom též Braunov, domy v roce 1961 v tom též Annín, Bohdašice, Janovice, Nové Městečko, Platoň, Rajsko
 16.5. Obyvatelstvo v roce 1921, rok 1950 v tom též Annín, domy v roce 1961 viz Dlouhá Ves
 18.1. Domy v roce 1961 viz Svrčovec
 18.2. Domy v roce 1961 viz Dolany
 18.3. Rok 1880, obyvatelstvo v roce 1921, rok 1950 v tom též Komošín, Sekrýt, domy v roce 1961 v tom též Balkovy, Komošín, Sekrýt
 18.4., 18.7. Rok 1880, obyvatelstvo v roce 1921, rok 1950, domy v roce 1961 viz Dolany
 18.5. Domy v roce 1961 v tom též Výrov
 18.8. Domy v roce 1961 v tom též Andělice
 18.9. Domy v roce 1961 viz Malechov
 21.1. Domy v roce 1961 viz Frymburk
 21.2. Domy v roce 1961 v tom též Damětice
 22. V tom též Kreuzwinkl, Zadní Chalupy
 23.1. Rok 1961 až 1991 viz Prášíly
 23.2. V tom též Rapotice, domy v roce 1961 viz Hartmanice
 23.3., 23.5., 23.7., 23.8., 23.11., 23.13., 23.15., 23.17., 23.18., 23.20., 23.21., 23.22. Domy v roce 1961 viz Hartmanice
 23.4. Domy v roce 1961 v tom též Dolejší Krušec, Dolejší Těšov, Hořejší Krušec, Hořejší Těšov, Chlum, Javoří, Kochánov, Kříženec, Kundratice, Loučová, Malý Radkov, Mochov, Palvinov, Prostřední Krušec, Světlá, Štěpanice, Trpěšice, Vatětice, Vlastějov, Zálužice, rok 2001 v tom též Lužná, Malý Babylon, Poušť, Prostřední Pastě, Přední Pastě, Staré Hutě, Velký Babylon, Zadní Pastě
 23.6. V tom též Bezděkov, Bošov, domy v roce 1961 viz Hartmanice
 23.9. Obyvatelstvo v roce 1921, rok 1950 až 1970 viz Kochánov
 23.10. V tom též Althütten, Blazilov, Busil, Horní Kochanov, Kubičkahof, Pseidlův Dvůr, Radkov, Sova, Spáleníště, Šepřův Dvůr, Šmidlhof, Zadní Chalupy, Žezulka, rok 1869 až 1950 v tom též Mokřany, obyvatelstvo v roce 1921, rok 1950 až 1970 v tom též Keply, domy v roce 1961 viz Hartmanice
 23.12. Rok 1921 až 2001 v tom též Zech, domy v roce 1961 viz Hartmanice
 23.14., 23.16., 23.23. Obyvatelstvo v roce 1921, rok 1950 viz Štěpanice, domy v roce 1961 viz Hartmanice
 23.19. V tom též Mirkov, rok 1869 až 1910 v tom též Zech, obyvatelstvo v roce 1921, rok 1950 v tom též Malý Radkov, Palvinov, Zálužice, domy v roce 1961 viz Hartmanice
 24. Rok 1869 až 1950 v tom též Karlovce
 25.1., 25.2., 25.3., 25.5., 25.6., 25.7., 25.8., 25.9., 25.10., 25.12., 25.14. Domy v roce 1961 viz Hlavňovice
 25.4. V tom též Vorlov, domy v roce 1961 v tom též Cihelna, Častonice, Čeletice, Horní Staňkov, Javoříčko, Libětice, Milínov, Pích, Přestanice, Puchverk, Radostice, Suchá, Zámýšl, Zvíkov
 25.11. Rok 1869 až 1880, obyvatelstvo v roce 1921, rok 1950 viz Suchá, domy v roce 1961 viz Hlavňovice
 25.13. Rok 1869 až 1880, obyvatelstvo v roce 1921, rok 1950 v tom též Puchverk, domy v roce 1961 viz Hlavňovice
 25.15. Rok 1961 až 2001 v tom též Mokřany, domy v roce 1961 viz Hlavňovice
 27.3. V tom též Horažďovické Předměstí, Zářečí, domy v roce 1961 v tom též Svaté Pole
 27.6. Domy v roce 1961 viz Horažďovice
 28.1. V tom též Antigl I. díl, Bernstein, Goldbrunn, Ranklov, Schrollenhaid, obyvatelstvo v roce 1921, rok 1950 až 1991 v tom též Korytko
 28.2. Obyvatelstvo v roce 1921, rok 1950 až 1991 viz Horská Kvilda
 29.1. Domy v roce 1961 v tom též Zbynice
 29.2. Domy v roce 1961 v tom též Kašovice
 29.4. Domy v roce 1961 viz Čermná
 29.7. Domy v roce 1961 viz Čejkovy
 31.1., 31.6. Domy v roce 1961 viz Defurovy Lažany
 31.2. Domy v roce 1961 v tom též Černice, Újezd u Chanovic
 33.2. Domy v roce 1961 viz Chudenice
 33.3. Domy v roce 1961 v tom též Býšov
 34.1. V tom též Červené Dřevo, Šternov, domy v roce 1961 viz Chudenín
 34.3. Domy v roce 1961 v tom též Fleky, Liščí
 34.4. Domy v roce 1961 viz Chudenín
 34.5. Domy v roce 1961 v tom též Suchý Kámen
 34.6. Domy v roce 1961 viz Skelná Huť
 34.7. V tom též Dvorky, Radošín, domy v roce 1961 viz Uhlíště
 34.8. Domy v roce 1961 v tom též Svatá Kateřina
 35.7. Domy v roce 1961 viz Spůle
 35.9. Domy v roce 1961 v tom též Plešiny
 36.1. Domy v roce 1961 v tom též Loučany
 36.2. Domy v roce 1961 viz Javor
 37.1. Domy v roce 1961 viz Trnčí
 37.3. Domy v roce 1961 v tom též Chlumská
 38.1., 38.2., 38.4., 38.5., 38.6., 38.7., 38.8., 38.9. Domy v roce 1961 viz Kašperské Hory
 38.3. Domy v roce 1961 v tom též Červená, Dolní Dvorce, Kavrlík, Lídlový Dvory, Opolenec, Podlesi, Tuškov, Žlíbek
 39.1. Rok 1869 až 1950 viz Hejná
 40.1., 40.18. Obyvatelstvo v roce 1921, rok 1950, domy v roce 1961 viz Klatovy I
 40.2., 40.21. Rok 1869, obyvatelstvo v roce 1921, rok 1950, domy v roce 1961 viz Klatovy I
 40.4. Domy v roce 1961 viz Střeziměř
 40.5. Domy v roce 1961 v tom též Věckovice
 40.6. Domy v roce 1961 v tom též Kvaslice, Vítkovice
 40.7. Rok 1869 až 1950, domy v roce 1961 viz Klatovy I
 40.9. Rok 1869 až 1950 v tom též Chaloupky, rok 1880, obyvatelstvo v roce 1921, rok 1950 až 1961 v tom též Klatovy II, Klatovy III, Klatovy IV, obyvatelstvo

- v roce 1921, rok 1950 až 1961 v tom též Klatovy V, rok 1869, obyvatelstvo v roce 1921, rok 1950 v tom též Čínov, Pihovice, obyvatelstvo v roce 1921, rok 1950 v tom též Beňovy, Lažánky, domy v roce 1961 v tom též Beňovy, Čínov, Chaloupky, Lažánky, Pihovice
- 40.10., 40.11., 40.12. Rok 1880, obyvatelstvo v roce 1921, rok 1950 až 1961 viz Klatovy I
- 40.13. Obyvatelstvo v roce 1921, rok 1950 až 1961 viz Klatovy I
- 40.14. Domy v roce 1961 viz Soběčice
- 40.16., 40.30. Domy v roce 1961 viz Habartice
- 40.22. Domy v roce 1961 v tom též Kosmáčov
- 40.23. Domy v roce 1961 v tom též Dobrá Voda
- 40.28. Domy v roce 1961 viz Drslavice
- 42.1., 42.5. Domy v roce 1961 viz Bořikovy
- 42.2. Domy v roce 1961 v tom též Bernartice, Hradiště
- 42.3. Domy v roce 1961 viz Vlčkovice
- 42.4., 42.17. Domy v roce 1961 viz Kolinec
- 42.6., 42.16. Domy v roce 1961 viz Podolí
- 42.7. Domy v roce 1961 v tom též Sluhov
- 42.8. Domy v roce 1961 v tom též Buršice, Ujčín
- 42.10. Domy v roce 1961 v tom též Tajanov
- 42.12. Domy v roce 1961 v tom též Javoří, Tržek
- 42.13. Domy v roce 1961 viz Jindřichovice
- 42.15. Domy v roce 1961 viz Malonice
- 42.18. Domy v roce 1961 v tom též Brod
- 44.1., 44.3. Domy v roce 1961 viz Křenice
- 44.2. Domy v roce 1961 v tom též Kámen, Přetín
- 46.1. Domy v roce 1961 v tom též Novákovice
- 46.2. Domy v roce 1961 viz Lomec
- 47.1. Domy v roce 1961 v tom též Malé Hydčice, Týnec
- 47.2., 47.4. Domy v roce 1961 viz Hliněný Újezd
- 49.2. V tom též Rudice, domy v roce 1961 viz Třebýcina
- 49.3. V tom též Černovec, domy v roce 1961 v tom též Osobovy, Radkovice
- 49.4. Domy v roce 1961 v tom též Nedaničky
- 49.5. Domy v roce 1961 viz Nedanice
- 49.6., 49.8. Domy v roce 1961 viz Měčín
- 49.9. Domy v roce 1961 v tom též Hráz
- 52.1. V tom též Preisleiten, Pürstling, rok 1869 až 1950 v tom též Modrava, domy v roce 1961 viz Modrava
- 52.2. V tom též Rachelwald, rok 1869 až 1950 viz Filipova Huť, domy v roce 1961 v tom též Filipova Huť
- 52.3. Rok 1869 až 1970 viz Vchynice-Tetov I
- 53.2. Domy v roce 1961 v tom též Hoštičky
- 53.3. Domy v roce 1961 viz Hoštice
- 53.4. Domy v roce 1961 v tom též Nový Čestín
- 53.7. Domy v roce 1961 viz Kocourov
- 54.1. Domy v roce 1961 viz Mokrosuky
- 54.2. Domy v roce 1961 v tom též Lešišov
- 55.3. Domy v roce 1961 v tom též Nový Dvůr
- 55.4. Domy v roce 1961 viz Myslív
- 57.1. Domy v roce 1961 viz Ústaleč
- 57.3. Rok 1950, domy v roce 1961 v tom též Otěšín, Sedlečko
- 57.4. Domy v roce 1961 v tom též Stříbrné Hory, Zahrádka
- 57.6., 57.7. Rok 1950, domy v roce 1961 viz Míšenice
- 57.8., 57.12. Domy v roce 1961 v tom též Nalžovy
- 57.10. Domy v roce 1961 v tom též Krutěnice
60. V tom Dolní Nezdice, Horní Nezdice
- 61.1. V tom též Zaluží, domy v roce 1961 v tom též Pohorsko, Ždánov
- 61.3., 61.4. Domy v roce 1961 viz Nezdice na Šumavě
- 62.2. Domy v roce 1961 v tom též Starý Láz
- 62.3. Domy v roce 1961 v tom též Blata
- 62.4. V tom Dolní Nýrsko, Horní Nýrsko, domy v roce 1961 v tom též Stará Lhota
- 62.5. Domy v roce 1961 viz Nýrsko
- 62.6. Domy v roce 1961 viz Bystřice nad Úhlavou
- 65.1. Domy v roce 1961 viz Ostřetice
- 65.2. Domy v roce 1961 v tom též Makalovy
- 66.1. Rok 1869 až 1961 v tom též Pačejov-nádraží
- 66.2. Rok 1869 až 1961 viz Pačejov
- 66.4. Domy v roce 1961 viz Velešice
- 66.5. Domy v roce 1961 v tom též Týřovice
- 67.2., 67.8., 67.18. Domy v roce 1961 viz Svojšice
- 67.3., 67.4., 67.5., 67.6., 67.7., 67.9., 67.10., 67.12., 67.13., 67.14., 67.16., 67.17. Domy v roce 1961 viz Petrovice u Sušice
- 67.11. V tom též Kněžice, domy v roce 1961 v tom též Dolní Kochánov, Františkova Ves, Chamutice, Jiřičná, Kojšice, Nová Víska, Pařezí, Posobice, Rovná, Strunkov, Trstice, Vojetice
- 67.15. Domy v roce 1961 v tom též Částkov, Maršovice, Žikov
- 68.6. Domy v roce 1961 viz Plánice
- 68.7. Domy v roce 1961 v tom též Nová Plánice
- 68.10. Domy v roce 1961 viz Zdebořice
- 68.11. V tom též Stuchlova
- 68.12. Domy v roce 1961 v tom též Vracov
- 70.2. Domy v roce 1961 v tom též Pušperk
- 70.4. V tom též Čekanice, domy v roce 1961 viz Poleň
- 71.1. V tom též Hůrka, Leturnhütte, Stará Hůrka, rok 1950 až 1991 viz Prášily
- 71.2. V tom též Bergel, Cuš, Dolní Steindlberg, Filzhäusel, Formberg, Frauenthal, Glaserwald, Gruberg, Gsenget, Haid, Höhal, Horní Steindlberg, Hořejší Grünberg, Hůrka, Mühlsprenng, Nová Studnice, Paseka, Rovina, Seeberg, Sonnberg, Stadla-Vejsluník, Stodůlky, Šerlův Dvůr, Velký Bor, Vysoké Lávky, Weberhäusl, Wunderbach, Zadní Chalupy, rok 1869 až 1991 v tom též Grünbergerhof, Grünbergerhütte, Lužná, Malý Babylon, Poušť, Prostřední Pastě, Přední Pastě, Seckerberg, Staré Hutě, Velký Babylon, Zadní Pastě, rok 1950 až 1991 v tom též Nová Hůrka, rok 1961 až 1991 v tom též Dobrá Voda
- 72.1. Domy v roce 1961 viz Třebíšov
- 72.7. Domy v roce 1961 v tom též Hůrka
- 73.1. Domy v roce 1961 viz Rabí
- 73.3. Domy v roce 1961 v tom též Bojanovice
- 74.1. V tom též Čenkova Píla, obyvatelstvo v roce 1921, rok 1950 viz Svojšice, domy v roce 1961 viz Rejštejn
- 74.2., 74.4., 74.9. Domy v roce 1961 viz Rejštejn
- 74.3. V tom též Nimpfergut, domy v roce 1961 viz Rejštejn
- 74.5. Domy v roce 1961 v tom též Jelenov, Klášterský Mlýn, Malý Kozi Hřbet, Radešov, Svojšice, Velký Kozi Hřbet, Velký Radkov, Zhůří
- 74.6. V tom též Hochreit, Puchingerhof, obyvatelstvo v roce 1921, rok 1950 v tom též Jelenov, domy v roce 1961 viz Rejštejn
- 74.7. V tom též Plzenec, domy v roce 1961 viz Rejštejn
- 74.8. V tom též Bystrá, domy v roce 1961 viz Rejštejn
- 77.1. V tom též Dolejší Grünberg, Dolní Schlösselwald, Horní Schlösselwald, Kaltenbrun, Sedlo, rok 2001 v tom též Grünbergerhof, Grünbergerhütte, Seckerberg
- 77.2. V tom též Antigl, Schätzenreith, Schätzenwald, rok 1869 až 1970 v tom též Vchynice-Tetov II
- 78.2., 78.4., 78.5. Domy v roce 1961 viz Strašín
- 78.3. Domy v roce 1961 v tom též Nahořanky, Věštín, Zuklín
- 79.1. Domy v roce 1961 viz Viteň
- 79.2. Domy v roce 1961 v tom též Javoříčko
- 79.3. Domy v roce 1961 viz Opálka
- 79.4. Domy v roce 1961 v tom též Mladotice
- 79.5. Domy v roce 1961 viz Brtí
- 79.6. Domy v roce 1961 viz Lukavice
- 79.7. Domy v roce 1961 v tom též Splž
- 79.8. Domy v roce 1961 viz Rovná
- 79.9. Domy v roce 1961 v tom též Kněžice
- 79.10. V tom též Hynkovice, domy v roce 1961 viz Horní Němčice
- 79.11. Domy v roce 1961 v tom též České Hamry
- 79.12. Domy v roce 1961 v tom též Lehom
- 79.13. Domy v roce 1961 viz Krotějov

- 79.15. Domy v roce 1961 v tom též Božtěšice
- 80.1. Domy v roce 1961 v tom též Humpolec, Milčice
- 80.2., 80.3., 80.4., 80.10., 80.14., 80.15., 80.16. Domy v roce 1961 viz Sušice I
- 80.5., 80.7. Domy v roce 1961 viz Albrechtice
- 80.6. V tom Malá Chmelná, Velká Chmelná
- 80.8. V tom též Páteček, domy v roce 1961 viz Sušice I
- 80.9. V tom též Zaluš
- 80.11. Rok 1880, obyvatelstvo v roce 1921, rok 1950 až 1961 v tom též Sušice II, Sušice III, domy v roce 1961 v tom též Červené Dvorce, Divišov, Dolní Staňkov, Nuzerov, Stráž, Volšovy, Vrabcov, Záluží
- 80.12., 80.13. Rok 1880, obyvatelstvo v roce 1921, rok 1950 až 1961 viz Sušice I
- 82.4. Domy v roce 1961 v tom též Těšnice
- 82.5. Domy v roce 1961 v tom též Vosí
- 82.9. Domy v roce 1961 viz Kamýk
- 82.11. Domy v roce 1961 viz Kokšín
- 84.2., 84.3. Domy v roce 1961 viz Týnec
- 84.4. Domy v roce 1961 v tom též Loreta, Rozpáralka
- 86.1. Domy v roce 1961 viz Nemilkov
- 86.2., 86.6. Domy v roce 1961 viz Hory Matky Boží
- 86.3. Domy v roce 1961 v tom též Drouhavec, Konín

86.4. Domy v roce 1961 v tom též Radvanice, Stojanovice
86.7. Domy v roce 1961 v tom též Braničkov, Tvrdoslav
86.8., 86.9. Domy v roce 1961 viz Chotěšov
86.10. V tom též Makov, domy v roce 1961 viz Nemilkov
90.1. Domy v roce 1961 viz Vřeskovice
90.2. Domy v roce 1961 v tom též Mstice
91.1. Domy v roce 1961 viz Zavlekov
91.5. Domy v roce 1961 v tom též Mladice
93.1. V tom též Staré Hutě, obyvatelstvo v roce 1950,
domy v roce 1961 viz Železná Ruda
93.2. V tom též Ferdinandov, rok 1950 až 1991 viz Železná Ruda

93.3. V tom též Brennet
93.4. Rok 1961 až 1991 viz Špičák
93.5. Rok 1961 až 1991 v tom též Pancíř
93.6. V tom též Pampferhütte, rok 1950 až 1991 v tom též Debrník,
obyvatelstvo v roce 1950, domy v roce 1961
v tom též Alžbětín
94.1. Domy v roce 1961 viz Žihobce
94.3., 94.5. Domy v roce 1961 viz Rozsedly
94.4. Domy v roce 1961 v tom též Kadešice, Šimanov
94.6. Domy v roce 1961 v tom též Bešetín

Poř. č. obce	Obec, část obce	Prv. pís. zmínka	Výměra v ha	Počet obyvatel								
				1869	1880	1890	1900	1910	1921	1930	1950	1961
	Plzeň		13765	31436	48834	64158	91334	112008	122354	134288	127447	140106
1.	Plzeň 1	.	.	504	681	1002	2255	2868	2763	4175	4482	14897
	1. Bolevec	1382	.	504	681	1002	2255	2868	2763	4175	4482	6570
	2. Severní Předměstí	8327
2.	Plzeň 2-Slovany	.	.	925	1073	1378	2004	2857	3032	4365	5414	45890
	1. Božkov	1338	.	475	583	810	1311	2011	2135	3022	2953	2069
	2. Černice (Plzeň 2-Slovany)	1402	1271
	3. Doudlevice (Plzeň 2-Slovany)	1227
	4. Hradiště	1414	.	79	59	95	142	132	148	330	789	795
	5. Koterov	1369	.	371	431	473	551	714	749	1013	1672	585
	6. Lobzy (Plzeň 2-Slovany)	1379
	7. Východní Předměstí (Plzeň 2-Slovany)	41170
3.	Plzeň 3	.	.	25209	40923	53610	74435	89603	98548	101169	96327	61070
	1. Doudlevice (Plzeň 3)	1227	.	305	444	774	1812	2703	3297	3531	3046	1705
	2. Jižní Předměstí	26277
	3. Litice (Plzeň 3)	1216
	4. Nová Hospoda	1720	.	223	253	406	386	584	466	531	464	521
	5. Radobyčice	1444	.	340	367	402	423	597	592	645	570	598
	6. Skvrňany	1239	.	660	976	1807	3735	5274	5777	7088	5432	4538
	7. Valcha	509
	8. Vnitřní Město	1295	.	23681	38883	50221	68079	80445	88416	89374	86815	26922
	9. Východní Předměstí (Plzeň 3)
4.	Plzeň 4	.	.	1470	1814	3015	6943	10628	12397	17098	14084	12693
	1. Bukovec	1379	.	230	289	392	491	664	604	639	618	566
	2. Červený Hrádek	1384	.	394	417	397	500	592	561	576	560	568
	3. Doubravka	1383	.	377	545	942	2402	3841	5065	6947	5894	6560
	4. Lobzy (Plzeň 4)	1379	.	183	242	790	3035	4811	5468	7764	5575	3409
	5. Újezd	1115	.	286	321	494	515	720	699	1172	1437	1590
	6. Východní Předměstí (Plzeň 4)
5.	Plzeň 5-Křimice	.	.	871	872	930	1265	1449	1404	1691	1328	1346
	1. Křimice	1251	.	871	872	930	1265	1449	1404	1691	1328	1346
6.	Plzeň 6-Litice	.	.	807	1694	2110	2205	2074	1549	2222	1908	1471
	1. Litice (Plzeň 6-Litice)	1212	.	807	1694	2110	2205	2074	1549	2222	1908	1471
7.	Plzeň 7-Radčice	.	.	307	369	381	442	499	538	728	838	915
	1. Radčice	1420	.	307	369	381	442	499	538	728	838	915
8.	Plzeň 8-Černice	.	.	541	601	717	809	974	1046	1560	2124	829
	1. Černice (Plzeň 8-Černice)	1402	.	541	601	717	809	974	1046	1560	2124	829
9.	Plzeň 9-Malesice	.	.	652	641	721	704	739	732	751	502	492
	1. Dolní Vlkyš	1115	.	150	147	153	151	149	153	141	77	60
	2. Malesice	1239	.	502	494	568	553	590	579	610	425	432
10.	Plzeň 10-Lhota	.	.	150	166	294	272	317	345	529	440	503
	1. Lhota	1320	.	150	166	294	272	317	345	529	440	503

Poznámky

- 1.1. V tom též Bílá Hora, Zavadilka, rok 1961 až 2001 v tom též Košutka, domy v roce 1961 viz Vnitřní Město
- 1.2. V tom též Lochotín, Roudná, rok 1869 až 1950, domy v roce 1961 viz Vnitřní Město
- 2.1., 2.4. Domy v roce 1961 viz Vnitřní Město
- 2.2. Rok 1869 až 1950 viz Černice (Plzeň 8-Černice), domy v roce 1961 viz Vnitřní Město, rok 1970 viz Východní Předměstí (Plzeň 2-Slovany)
- 2.3. Rok 1869 až 1950 viz Doudlevice (Plzeň 3), rok 1961 až 1970 viz Východní Předměstí (Plzeň 2-Slovany)
- 2.6. Rok 1869 až 1950 viz Lobzy (Plzeň 4), rok 1961 až 1970 viz Východní Předměstí (Plzeň 2-Slovany)
- 2.7. V tom též Petrohrad, Slovany, rok 1869 až 1970 v tom též Východní Předměstí (Plzeň 3), Východní Předměstí (Plzeň 4), rok 1869 až 1950, domy v roce 1961 viz Vnitřní Město, rok 1961 až 1970 v tom též Doudlevice (Plzeň 2-Slovany), Lobzy (Plzeň 2-Slovany), rok 1970 v tom též Černice (Plzeň 2-Slovany)
- 3.1. Rok 1869 až 1950 v tom též Doudlevice (Plzeň 2-Slovany), domy v roce 1961 viz Vnitřní Město
- 3.2. V tom též Bory, Karlov, rok 1869 až 1950, domy v roce 1961 viz Vnitřní Město

Poř. č. obce	Počet obyvatel				Počet domů													
	1970	1980	1991	2001	1869	1880	1890	1900	1910	1921	1930	1950	1961	1970	1980	1991	2001	
	153524	171599	173791	166118	2062	2964	3467	4346	5078	6116	9296	12121	12638	13036	13708	14476	15000	
1.	9770	29949	51895	51887	69	96	116	191	214	255	523	846		1607	1885	2306	2503	
	3784	18556	38245	35855	69	96	116	191	214	255	523	846		855	1105	1471	1674	
	5986	11393	13650	16032										752	780	835	829	
2.	49112	42065	35907	34794	141	176	194	228	284	317	622	987	136	3833	4111	4304	4433	
	1529	2327	2015	1994	73	94	107	134	178	200	407	516		352	533	552	573	
		1503	1583	1729											401	480	531	
		591	568	553											140	146	157	
	222	2065	1834	1839	11	11	12	15	15	19	57	163		53	271	299	357	
	517	2703	2464	2448	57	71	75	79	91	98	158	308	136	134	445	493	519	
		3527	2743	2874											347	349	345	
	46844	29349	24700	23357										3294	1974	1985	1951	
3.	63449	64821	55674	50127	1223	1955	2324	2869	3307	3932	5248	6503	10869	4257	4072	3929	3719	
	4751	5527	4646	3984	46	62	86	149	177	230	362	446		519	340	347	322	
	28207	34937	29406	26908										1330	2234	2060	1950	
		81	72	198											23	32	34	
	604	924	841	926	48	32	34	35	41	43	77	120		143	128	131	132	
	607	602	555	570	52	58	60	61	75	79	118	157		172	178	213	219	
	4704	17773	16292	14242	89	122	149	214	257	296	529	598		526	688	708	682	
	619	424	374	429										160	119	126	129	
	23957	2545	2232	1863	988	1681	1995	2410	2757	3284	4162	5182	10869	1407	223	209	178	
		2008	1256	1007											139	103	73	
4.	26190	29308	25347	23876	218	265	317	486	650	938	1783	2195	140	2121	2385	2563	2810	
	456	439	406	446	35	37	40	55	67	70	97	123		120	130	151	159	
	499	578	622	784	56	67	68	70	80	81	101	132	140	132	152	204	265	
	18269	15635	13478	12291	57	75	90	164	226	427	804	930		1157	1069	1106	1167	
	5395	10888	9209	8385	27	35	57	128	186	261	594	691		337	583	606	615	
	1571	1580	1425	1760	43	51	62	69	91	99	187	319		375	427	467	578	
		188	207	210											24	29	26	
5.	1273	1355	1320	1527	77	85	86	99	100	105	169	226	272	258	292	321	348	
	1273	1355	1320	1527	77	85	86	99	100	105	169	226	272	258	292	321	348	
6.	1123	1550	1342	1320	104	132	154	173	194	201	348	425	326	271	280	278	321	
	1123	1550	1342	1320	104	132	154	173	194	201	348	425	326	271	280	278	321	
7.	918	924	875	893	41	49	50	56	62	73	107	214	211	249	248	280	280	
	918	924	875	893	41	49	50	56	62	73	107	214	211	249	248	280	280	
8.	725	729	648	835	80	91	102	111	122	138	247	482	453	194	194	221	286	
	725	729	648	835	80	91	102	111	122	138	247	482	453	194	194	221	286	
9.	475	472	428	459	83	86	90	97	103	106	127	114	105	109	106	119	128	
	60	34	10	11	25	25	26	27	27	29	29	19		14	12	7	6	
	415	438	418	448	58	61	64	70	76	77	98	95	105	95	94	112	122	
10.	489	426	355	400	26	29	34	36	42	51	122	129	126	137	135	155	172	
	489	426	355	400	26	29	34	36	42	51	122	129	126	137	135	155	172	

3.3. Rok 1869 až 1950 viz Litice (Plzeň 6-Litice),
rok 1961 až 1970 viz Valcha

3.4. Domy v roce 1961 viz Vnitřní Město

3.5. Domy v roce 1961 viz Černice (Plzeň 8-Černice)

3.6. V tom též Zátíší, domy v roce 1961 viz Vnitřní Město

3.7. Rok 1869 až 1950 viz Litice (Plzeň 6-Litice),
rok 1961 až 1970 v tom též Litice (Plzeň 3),
domy v roce 1961 viz Vnitřní Město

3.8. Rok 1869 až 1950 v tom též Košutka, Jižní Předměstí, Severní
Předměstí, Východní Předměstí, domy v roce 1961 v tom též
Bolevec, Božkov, Bukovec, Černice (Plzeň 2-Slovany), Doubravka,
Doudlevec, Hradiště, Jižní Předměstí, Lobzy, Nová Hospoda,

Severní Předměstí, Skvrňany, Újezd, Valcha,
Východní Předměstí

3.9. Rok 1869 až 1970 viz Východní Předměstí (Plzeň 2-Slovany)

4.1., 4.3., 4.5. Domy v roce 1961 viz Vnitřní Město

4.4. V tom též Letná, rok 1869 až 1950 v tom též Lobzy
(Plzeň 2-Slovany), domy v roce 1961 viz Vnitřní Město

4.6. Rok 1869 až 1970 viz Východní Předměstí (Plzeň 2-Slovany)

6. Rok 1869 až 1950 v tom též Litice (Plzeň 3), Valcha

8. Rok 1869 až 1950 v tom též Černice (Plzeň 2-Slovany),
domy v roce 1961 v tom též Radobyčice

9.1. Domy v roce 1961 viz Malesice

9.2. Domy v roce 1961 v tom též Dolní Vlkyš

Poř. č. obce	Obec, část obce	Prv. pís. zmínka	Výměra v ha	Počet obyvatel								
				1869	1880	1890	1900	1910	1921	1930	1950	1961
	Okres celkem		107595	80404	86768	87151	89886	94750	95130	97520	79588	79511
1.	Blovice	.	2896	3254	3469	3273	3222	3249	3317	3818	3576	3696
	1. Blovice	1284		1648	1862	1765	1751	1749	1834	2387	2380	2460
	2. Bohušov	1720		213	111	112	115	124	124	176	105	194
	3. Hradiště	1422		217	215	247	234	231	259	259	277	305
	4. Hradištská Lhotka	1379		90	122	122	100	89	99	85	91	84
	5. Hradištský Újezd	1545		158	151	138	140	161	150	135	110	90
	6. Komorno	1558		117	131	101	121	114	115	102	92	94
	7. Stará Huť	1644		138	122	120	126	119	109	103	77	61
	8. Štítov	1545		302	355	312	322	345	325	284	214	191
	9. Vlčice	1379		371	400	356	313	317	302	287	230	217
2.	Bolkov	1379	182	215	227	225	207	237	229	211	144	136
3.	Borovno	1379	230	345	363	325	298	280	249	218	176	157
4.	Buková	1356	616	467	454	486	536	588	616	537	373	363
5.	Čížice	1115	264	218	260	296	315	359	322	367	422	442
6.	Čížkov	.	4910	2734	2894	2686	2510	2443	2345	2088	1471	1411
	1. Čečovice	1552		336	330	347	345	328	313	262	169	187
	2. Čížkov	1146		551	645	528	482	477	430	380	248	250
	3. Chynín	1379		204	242	233	206	171	188	167	89	107
	4. Liškov	1552		254	257	206	201	228	211	211	135	117
	5. Měřčín	1558		168	159	144	142	131	135	111	91	79
	6. Přešín	1239		442	446	463	412	402	384	359	268	243
	7. Zahradka	1318		315	320	299	295	280	272	250	166	155
	8. Železný Újezd	1379		464	495	466	427	426	412	348	305	273
7.	Čmelíny	.	465	404	368	349	367	321	334	307	205	212
	1. Čmelíny	1384		234	196	195	207	173	192	170	110	108
	2. Víska	1546		170	172	154	160	148	142	137	95	104
8.	Dnešice	.	1426	680	826	817	966	1056	1168	1160	986	961
	1. Čermotín	1238		164	205	201	279	299	282	269	211	187
	2. Dnešice	1115		516	621	616	687	757	886	891	775	774
9.	Dobřany	.	3531	2450	3506	5485	5774	6588	5793	7139	4859	4439
	1. Dobřany	1220		1997	2954	4910	5183	5888	5091	6429	4336	3906
	2. Šlovice	1245		287	345	386	387	468	473	476	359	354
	3. Vodní Újezd	1654		166	207	189	204	232	229	234	164	179
10.	Dolce	1379	599	365	361	378	399	373	403	442	355	380
11.	Dolní Lukavice	.	1874	1500	1598	1543	1610	1639	1702	1558	1244	1253
	1. Dolní Lukavice	1216		795	853	835	851	858	889	834	696	716
	2. Krasavce	1239		185	190	160	195	199	201	168	120	109
	3. Lišice	1379		267	306	303	330	347	350	350	264	264
	4. Snopoušovy	1239		253	249	245	234	235	262	206	164	164
12.	Drahkov	1379	412	264	264	258	255	262	295	247	190	201
13.	Honezovice	.	1802	648	643	649	672	753	748	794	448	413
	1. Honezovice	1115		420	446	468	498	590	563	604	361	335
	2. Hradištany	1251		228	197	181	174	163	185	190	87	78
14.	Horní Lukavice	1216	731	483	479	499	518	579	594	630	540	528
15.	Horšice	.	971	826	824	747	724	795	726	742	566	506
	1. Horšice	1245		498	535	501	477	519	492	511	389	343
	2. Újezd	1379		328	289	246	247	276	234	231	177	163
16.	Hradec	1186	673	402	490	503	537	555	628	714	546	577
17.	Hradiště	.	1362	753	777	731	750	780	739	642	525	467
	1. Bezděkov	1252		275	283	257	228	234	218	208	177	158
	2. Hradiště	1227		367	380	379	430	441	416	349	281	240
	3. Zahorčičky	1227		111	114	95	92	105	105	85	67	69
18.	Chlum	1379	404	324	296	290	312	299	293	325	246	232
19.	Chlumčany	.	904	625	710	779	974	1160	1520	1655	1468	1605
	1. Hradčany	1860		128	132	127	150	179	185	203	173	173
	2. Chlumčany	1379		497	578	652	824	981	1335	1452	1295	1432
20.	Chlumy	1558	370	292	284	298	271	258	277	250	198	201
21.	Chocenice	.	1320	920	943	844	839	869	863	880	684	626
	1. Chocenice	1115		587	576	518	526	528	559	540	424	413
	2. Chocenická Lhota	1420		120	134	106	107	119	108	114	95	79
	3. Kotousov	1558		64	82	68	68	66	54	58	39	37
	4. Zhůř	1558		149	151	152	138	156	142	168	126	97
22.	Chotěšov	.	2681	1985	2296	2659	3660	4425	4885	4787	4067	3726
	1. Hoříkovice	1236		129	129	132	168	244	225	224	165	160
	2. Chotěšov	1115		1190	1247	1380	2007	2515	2770	2855	2590	2454
	3. Losina	1272		168	166	183	212	187	207	193	141	119

Poř. č. obce	Počet obyvatel				Počet domů													
	1970	1980	1991	2001	1869	1880	1890	1900	1910	1921	1930	1950	1961	1970	1980	1991	2001	
	74975	72727	67794	67700	10991	12039	12549	12987	13775	14402	17115	19493	18384	18281	17809	20202	21612	
1.	3751	3732	3591	3868	434	466	471	458	480	522	688	847	819	824	851	989	1033	
	2749	2800	2872	3086	200	223	226	224	245	281	420	556	626	554	568	665	685	
	104	182	88	77	28	24	22	18	21	23	31	31	.	27	58	48	46	
	282	253	226	279	31	30	32	33	31	38	46	57	.	67	68	77	87	
	80	54	41	37	13	19	20	18	18	18	18	20	20	18	16	21	24	
	78	61	66	47	25	25	25	22	22	21	26	26	23	20	18	25	26	
	73	74	71	65	17	17	16	16	16	16	17	21	20	19	19	18	22	
	45	26	15	15	18	18	19	19	18	17	17	19	.	17	14	18	19	
	155	133	95	96	46	52	52	53	53	54	56	56	53	46	41	54	56	
	185	149	117	166	56	58	59	55	56	54	57	61	77	56	49	63	68	
2.	127	111	61	54	36	37	37	34	35	38	39	39	35	34	28	36	38	
3.	150	140	114	92	40	48	48	47	48	48	51	58	42	47	41	51	54	
4.	307	259	231	197	60	66	65	67	79	83	100	109	102	94	84	104	104	
5.	438	410	413	411	34	39	43	44	51	52	66	103	113	123	124	149	162	
6.	1046	896	754	634	355	403	417	424	427	426	433	427	386	342	298	312	321	
	169	191	169	154	43	50	55	56	55	55	55	49	45	44	43	47	47	
	177	141	144	147	72	79	81	81	83	84	83	77	69	55	51	51	52	
	57	50	34	31	25	35	34	35	34	33	36	34	.	25	15	16	16	
	85	52	35	28	33	43	43	43	42	41	41	40	35	26	23	21	25	
	65	44	31	16	21	22	23	24	24	23	23	19	17	16	14	15	15	
	169	127	133	85	59	60	61	62	64	65	67	72	67	61	49	53	54	
	117	95	67	53	44	47	49	50	51	50	50	48	45	41	36	35	36	
	207	196	141	120	58	67	71	73	74	75	78	88	108	74	67	74	76	
7.	191	158	131	131	62	66	66	67	65	65	62	64	54	53	44	62	60	
	105	85	76	81	32	34	34	35	33	34	33	33	54	27	23	32	31	
	86	73	55	50	30	32	32	32	32	31	29	31	.	26	21	30	29	
8.	866	773	741	761	116	118	122	131	149	159	212	252	239	235	226	249	275	
	158	122	107	108	38	30	31	36	39	42	50	57	49	44	37	43	43	
	708	651	634	653	78	88	91	95	110	117	162	195	190	191	189	206	232	
9.	4969	5171	5624	5666	399	435	490	549	585	603	772	856	779	795	802	895	925	
	4519	4689	5298	5353	320	348	400	435	466	478	627	701	694	668	654	765	778	
	308	298	262	251	52	60	62	74	75	78	91	101	85	83	84	91	103	
	142	184	64	62	27	27	28	40	44	47	54	54	.	44	64	39	44	
10.	346	279	262	268	49	51	56	59	61	62	76	86	91	91	91	102	110	
11.	1118	927	773	761	230	243	259	246	264	276	307	325	312	304	282	320	333	
	661	532	457	463	115	122	134	122	136	143	169	181	244	174	159	186	190	
	103	78	64	67	31	33	33	29	30	31	30	32	.	30	25	30	32	
	222	194	169	157	47	51	55	57	58	61	67	70	.	63	62	69	73	
	132	123	83	74	37	37	37	38	40	41	41	42	68	37	36	35	38	
12.	184	159	140	133	33	40	42	42	42	42	46	51	48	46	45	51	56	
13.	349	272	255	224	98	108	115	122	131	130	149	141	104	94	86	98	111	
	277	228	227	202	65	77	82	87	96	96	111	115	104	75	71	81	84	
	72	44	28	22	33	31	33	35	35	34	38	26	.	19	15	17	27	
14.	467	412	383	348	68	79	83	87	93	100	121	133	133	134	125	146	155	
15.	456	379	326	389	106	115	117	119	120	124	138	140	141	140	121	145	150	
	302	262	223	289	65	73	75	76	78	80	94	103	103	100	86	103	108	
	154	117	103	100	41	42	42	43	42	44	44	37	38	40	35	42	42	
16.	520	475	411	422	65	69	73	81	91	101	142	153	139	131	129	138	162	
17.	395	395	310	267	107	116	119	124	129	131	128	140	121	109	103	118	124	
	134	149	138	97	39	44	44	44	45	44	44	46	44	39	36	44	45	
	206	200	132	141	52	56	59	64	67	70	68	78	63	57	54	59	64	
	55	46	40	29	16	16	16	16	17	17	16	16	14	13	13	15	15	
18.	192	194	181	184	47	51	52	50	53	57	64	67	63	56	57	66	72	
19.	2342	2501	2275	2381	84	107	110	139	162	189	259	315	327	360	376	439	468	
	161	134	126	116	15	21	21	23	27	28	38	45	.	42	43	48	51	
	2181	2367	2149	2265	69	86	89	116	135	161	221	270	327	318	333	391	417	
20.	175	134	98	90	46	50	50	49	43	44	43	45	44	45	43	49	51	
21.	563	583	532	520	109	117	123	124	127	126	154	170	157	157	160	191	198	
	364	409	397	387	67	71	76	75	78	76	96	106	108	101	111	130	139	
	83	73	58	65	16	18	17	18	18	18	22	23	21	22	21	22	20	
	30	38	30	22	9	9	9	9	9	9	10	11	.	8	10	10	10	
	86	63	47	46	17	19	21	22	22	23	26	30	28	26	18	29	29	
22.	3139	2897	2592	2603	213	246	274	352	448	489	682	814	749	725	719	785	823	
	121	107	90	75	20	20	20	21	29	30	40	49	40	36	37	39	39	
	2147	2109	1940	1911	110	118	134	174	232	259	413	511	709	483	494	546	574	
	101	91	71	83	16	18	21	26	27	28	37	41	.	29	26	30	31	

Poř. č. obce	Obec, část obce	Prv. pís. zmínka	Výměra v ha	Počet obyvatel								
				1869	1880	1890	1900	1910	1921	1930	1950	1961
	4. Mantov	1272		344	585	762	1037	1147	1235	1207	928	851
	5. Týnec	1272		154	169	202	236	332	448	308	243	142
23.	Chválenice	.	993	679	691	670	684	686	699	742	589	570
	1. Chouzovy	1379		107	107	116	112	116	112	124	86	71
	2. Chválenice	1275		421	414	395	415	431	440	484	396	398
	3. Želčany	1379		151	170	159	157	139	147	134	107	101
24.	Jarov	1558	537	360	457	447	492	507	526	503	412	397
25.	Kasejovice	.	3438	3663	3699	3194	3027	2955	2890	2680	2159	2002
	1. Chloumek	1439		234	236	212	195	222	222	188	147	138
	2. Kasejovice	1264		1894	1933	1604	1463	1385	1384	1315	1150	1114
	3. Kladrubce	1227		306	289	280	303	292	257	267	181	160
	4. Podhůří	1380		155	177	164	135	118	126	113	77	86
	5. Polánka	1550		182	172	151	165	169	161	131	111	98
	6. Přebudov	1412		126	135	116	114	110	104	84	63	32
	7. Řesanice	1352		446	437	387	368	367	363	344	261	213
	8. Újezd u Kasejovic	1381		320	320	280	284	292	273	238	169	161
26.	Kbel	.	924	972	992	863	909	948	951	789	562	531
	1. Babice	32	33	.	37	.	.
	2. Kbel	1352		295	312	316	290	322	335	253	191	189
	3. Malinec	1379		263	262	200	206	209	210	198	162	139
	4. Mečkov	1319		88	96	85	104	99	91	80	57	53
	5. Nová Ves	1839		326	322	262	277	285	315	221	152	150
27.	Klášter	1144	865	701	740	696	635	633	644	602	732	454
28.	Kotovice	.	977	384	437	529	549	609	609	616	362	416
	1. Kotovice	1272		173	178	223	241	242	257	253	137	151
	2. Nový	1838		96	123	163	157	170	161	166	110	107
	3. Záluží	1272		115	136	143	151	197	191	197	115	158
29.	Kozlovice	1551	386	305	302	286	284	295	298	231	197	201
30.	Kramolín	1437	368	402	387	385	438	412	389	348	250	245
31.	Letiny	.	1931	1278	1228	1140	1109	1183	1130	1064	947	873
	1. Bzí	1115		147	162	154	133	139	127	99	74	78
	2. Chocenský Újezd	1381		217	234	213	192	230	219	222	168	162
	3. Kbelnice	1248		208	154	162	176	191	170	166	141	146
	4. Letiny	1248		485	468	438	415	419	422	418	425	382
	5. Svárkov	1379		221	210	173	193	204	192	159	139	105
32.	Letkov	1325	470	208	239	292	318	388	408	453	356	359
33.	Lhůta	1366	341	340	357	355	412	412	361	350	265	247
34.	Lisov	1243	390	177	175	202	175	205	217	219	163	164
35.	Líšina	1180	798	331	321	332	356	367	359	399	255	224
36.	Losiná	1327	679	507	551	580	628	654	669	781	679	761
37.	Louňová	1358	607	326	331	294	332	304	301	272	209	205
38.	Lužany	.	944	810	1027	967	927	997	971	1079	927	862
	1. Dlouhá Louka	1789		192	233	193	190	209	213	204	172	132
	2. Lužany	1245		402	583	564	540	568	540	669	574	567
	3. Zelená Hora	1839		27	29	32	28	29	38	42	36	35
	4. Zelené	1379		189	182	178	169	191	180	164	145	128
39.	Měcholupy	1558	1291	457	495	516	521	492	494	467	415	358
40.	Merklín	.	1701	1729	1878	2056	2275	2261	2205	1901	1306	1384
	1. Kloušov	1373		197	205	241	289	310	276	268	174	169
	2. Lhota	1552		154	134	179	144	162	170	190	100	96
	3. Merklín	1356		1378	1539	1636	1842	1789	1759	1443	1032	1119
41.	Mileč	.	1637	1226	1294	1174	1164	1184	1213	1108	856	760
	1. Bezděkovec	1551		305	307	301	269	259	269	277	196	178
	2. Maňovice	1558		259	278	248	238	264	264	240	205	185
	3. Mileč	1352		218	253	226	241	269	274	245	168	170
	4. Záhoří	1552		228	221	181	192	180	195	152	146	98
	5. Želvice	1552		216	235	218	224	212	211	194	141	129
42.	Milínov	1379	1228	418	425	424	453	446	453	363	295	300
43.	Mišov	1349	766	442	477	444	371	327	319	285	229	229
44.	Mladý Smolivec	.	3040	2416	2357	2338	2139	2034	2034	1810	1241	1254
	1. Budislavice	1352		367	354	360	311	286	259	219	145	163
	2. Dožice	1318		606	613	594	504	493	463	390	276	261
	3. Mladý Smolivec	1414		453	456	454	425	393	412	381	269	290
	4. Radošice	1564		473	457	447	432	406	404	352	230	237
	5. Starý Smolivec	1414		517	477	483	467	456	496	468	321	303
45.	Mohelnice	1552	294	243	202	203	220	229	200	195	148	160
46.	Mokrouše	1379	275	292	320	290	265	313	265	235	193	202
47.	Nebílový	1327	526	367	368	353	373	405	383	395	347	363

Poř. č. obce	Počet obyvatel				Počet domů													
	1970	1980	1991	2001	1869	1880	1890	1900	1910	1921	1930	1950	1961	1970	1980	1991	2001	
	676	527	457	508	42	64	70	94	110	117	138	157	.	145	135	142	152	
	94	63	34	26	25	26	29	37	50	55	54	56	.	32	27	28	27	
23.	488	486	510	521	104	114	116	117	122	125	141	149	143	127	138	161	179	
	66	61	56	44	20	21	21	21	21	21	24	24	.	17	15	16	21	
	344	350	383	413	61	68	69	69	74	77	90	99	100	91	104	121	134	
	78	75	71	64	23	25	26	27	27	27	27	26	43	19	19	24	24	
24.	370	325	266	230	45	56	62	74	83	85	92	98	97	94	84	101	101	
25.	1698	1526	1363	1280	550	587	592	593	567	565	573	594	537	512	474	564	601	
	128	96	86	74	35	37	38	38	38	39	38	41	36	35	33	43	40	
	954	904	886	877	291	320	318	319	294	296	307	325	300	290	281	338	359	
	134	98	76	60	45	47	47	50	49	48	47	44	53	37	29	37	39	
	76	55	44	31	25	25	25	25	23	20	21	21	19	19	17	19	20	
	90	105	80	78	27	31	31	29	29	29	28	27	25	25	25	27	28	
	21	26	10	9	18	18	18	18	18	18	18	16	.	10	8	11	11	
	152	125	97	77	58	59	64	64	66	67	70	75	62	54	46	52	66	
	143	117	84	74	51	50	51	50	50	48	44	45	42	42	35	37	38	
26.	450	400	316	281	146	151	153	156	153	155	160	159	140	126	111	141	142	
	39	22	18	16	.	.	.	6	6	8	8	.	.	9	7	10	10	
	167	169	142	127	44	44	46	47	49	49	51	52	89	43	39	47	48	
	115	121	105	94	47	44	41	43	39	39	42	43	51	34	33	35	36	
	40	37	24	17	12	13	15	15	15	15	16	16	.	11	10	15	15	
	89	51	27	27	43	50	51	45	44	44	43	48	.	29	22	34	33	
27.	289	231	155	173	78	79	81	82	81	83	95	103	93	84	74	56	95	
28.	327	289	249	264	58	62	67	78	90	95	123	121	88	84	83	84	87	
	145	145	127	150	26	27	30	35	40	41	52	53	88	37	39	38	38	
	96	63	57	56	21	22	22	22	25	26	35	35	.	25	24	23	23	
	86	81	65	58	11	13	15	21	25	28	36	33	.	22	20	23	26	
29.	166	114	88	87	38	43	43	43	46	49	53	57	53	50	41	47	50	
30.	203	148	119	98	55	58	61	64	66	70	68	68	67	66	55	66	66	
31.	763	688	590	576	159	172	176	179	195	194	207	224	208	208	195	233	248	
	77	72	51	51	19	21	21	17	18	18	18	18	18	21	15	20	19	
	132	116	92	76	32	34	34	34	36	36	40	45	39	36	34	36	40	
	120	99	85	85	27	28	31	30	33	32	34	35	.	34	30	33	36	
	359	341	317	325	57	63	64	69	78	78	83	94	151	88	88	112	120	
	75	60	45	39	24	26	26	29	30	30	32	32	.	29	28	32	33	
32.	341	343	290	316	35	40	48	48	58	59	73	104	94	98	100	108	123	
33.	206	189	145	144	42	51	57	57	59	60	69	82	79	67	58	75	75	
34.	120	106	88	99	30	33	34	34	39	41	47	53	37	36	31	33	40	
35.	199	206	167	152	55	56	56	56	59	61	75	80	64	56	65	65	64	
36.	805	823	843	856	74	80	85	90	96	107	141	178	182	206	231	256	284	
37.	158	121	93	75	51	54	55	54	55	57	61	58	54	51	43	54	59	
38.	848	731	665	673	124	139	145	144	146	146	179	205	207	205	192	226	231	
	116	71	51	60	33	35	36	34	35	35	34	38	.	33	24	37	39	
	570	523	494	498	55	68	73	72	74	73	104	125	207	133	131	146	148	
	39	42	29	32	5	5	5	5	5	6	7	8	.	8	9	9	9	
	123	95	91	83	31	31	31	33	32	32	34	34	.	31	28	34	35	
39.	302	259	204	197	65	74	76	80	83	86	96	104	96	91	80	96	101	
40.	1156	1064	1063	1021	219	234	267	291	317	324	342	356	339	328	312	383	405	
	137	118	122	78	26	29	31	37	42	43	51	49	.	42	35	61	42	
	62	61	22	14	20	17	22	18	24	27	33	35	.	22	24	20	18	
	957	885	919	929	173	188	214	236	251	254	258	272	339	264	253	302	345	
41.	628	485	401	364	174	189	198	201	206	204	218	219	194	181	166	187	195	
	132	82	58	45	41	47	48	51	52	51	56	55	47	43	34	44	43	
	145	130	87	75	38	41	44	45	43	43	47	49	42	40	39	42	43	
	144	120	123	114	34	38	42	41	45	46	47	48	42	41	39	44	50	
	100	73	59	55	31	32	33	32	33	33	34	31	31	28	28	27	30	
	107	80	74	75	30	31	31	32	33	31	34	36	32	29	26	30	29	
42.	280	247	206	173	56	61	67	69	72	72	72	83	72	72	66	74	75	
43.	185	139	114	121	49	57	60	59	61	59	62	67	67	52	46	53	55	
44.	1120	958	848	760	319	347	369	374	365	367	378	375	311	292	281	265	366	
	145	91	69	62	49	51	51	56	55	55	53	49	.	40	32	32	48	
	236	170	126	115	73	82	96	97	93	91	95	95	67	61	55	50	78	
	254	268	261	226	63	67	69	69	68	70	73	72	181	59	69	71	85	
	199	154	127	119	63	70	73	73	69	71	71	72	63	59	55	45	65	
	286	275	265	238	71	77	80	79	80	80	86	87	.	73	70	67	90	
45.	141	114	79	70	34	37	37	38	40	41	41	40	39	35	31	37	37	
46.	178	137	109	146	44	45	45	45	45	46	47	47	46	46	43	53	59	
47.	344	323	306	330	53	57	59	59	61	61	69	101	82	87	84	97	107	

Poř. č. obce	Obec, část obce	Prv. pís. zmínka	Výměra v ha	Počet obyvatel								
				1869	1880	1890	1900	1910	1921	1930	1950	1961
48.	Nekvasovy	1558	604	448	476	450	470	459	498	478	381	398
49.	Nepomuk	.	1278	2572	2967	2668	2506	2532	2478	2448	2331	2568
	1. Dvorec	1552		433	481	453	464	520	550	709	735	802
	2. Nepomuk	1177		2139	2486	2215	2042	2012	1928	1739	1596	1766
50.	Netunice	1192	504	273	323	330	314	312	329	297	252	236
51.	Neurazy	.	2585	2121	2147	2199	2221	2462	2300	2080	1688	1596
	1. Klikařov	1551		232	243	236	223	256	244	223	172	161
	2. Neurazy	1551		585	542	621	618	728	676	587	527	520
	3. Nová Ves u Nepomuka	1551		245	217	205	206	223	222	208	202	187
	4. Partoltice	1239		196	222	244	261	276	246	213	155	126
	5. Radochovy	1239		250	234	227	232	290	243	206	143	145
	6. Soběsuky	1551		306	388	379	368	414	403	377	301	276
	7. Vojovice	1551		307	301	287	313	275	266	266	188	181
52.	Nezbavětice	1379	475	268	260	261	304	298	300	286	240	264
53.	Nezdřev	1412	311	290	307	288	231	246	249	226	170	172
54.	Nezvěstice	.	644	526	563	585	613	694	785	1076	1172	1243
	1. Nezvěstice	1352		412	420	458	489	554	635	891	977	1067
	2. Olešná	1379		114	143	127	124	140	150	185	195	176
55.	Nová Ves	1652	400	78	350	414	504	552	595	680	430	441
56.	Nové Mitrovce	.	2091	1507	1567	1355	1293	1250	1142	1073	696	680
	1. Mítov	1349		287	286	238	227	202	174	179	141	147
	2. Nechanice	1115		256	264	226	227	216	208	178	150	149
	3. Nové Mitrovce	1626		820	830	706	649	680	618	580	342	319
	4. Planiny	1748		144	187	185	190	152	142	136	63	65
57.	Oplot	1243	688	403	477	509	528	600	616	596	431	434
58.	Oselce	.	1479	1344	1443	1312	1227	1260	1122	1045	770	745
	1. Kotouň	1352		424	383	376	380	401	355	412	285	306
	2. Nová Ves	1378		275	276	247	225	215	183	169	124	107
	3. Oselce	1394		645	784	689	622	644	584	464	361	332
59.	Otěšice	1227	557	392	395	393	433	459	445	435	326	279
60.	Polánka	1381	512	255	249	220	210	207	202	173	139	143
61.	Prádl	.	831	591	665	714	666	650	611	569	403	405
	1. Novotníky	1558		193	205	186	177	174	162	183	107	113
	2. Prádl	1552		398	460	528	489	476	449	386	296	292
62.	Předenice	1239	438	260	290	296	295	303	292	298	248	250
63.	Přestavky	.	983	366	385	446	447	465	469	442	381	378
	1. Lažany	1250		69	99	147	104	97	84	66	47	43
	2. Přestavky	1243		297	286	299	343	368	385	376	334	335
64.	Přeštice	.	2539	3388	4110	4091	4451	4783	4683	5326	5113	5520
	1. Přeštice	1226		2535	3066	3059	3313	3576	3456	4074	4130	4559
	2. Skočice	1239		552	646	608	637	634	648	668	505	476
	3. Zastávka	82	.	.
	4. Žerovice	1325		301	398	424	501	573	579	502	478	485
65.	Příchovice	.	1179	911	907	911	923	941	1015	1123	961	963
	1. Kucíny	1512		254	260	263	236	253	254	245	201	195
	2. Příchovice	1328		487	483	494	525	518	588	721	641	636
	3. Zálesí	1789		170	164	154	162	170	173	157	119	132
66.	Ptenín	.	815	662	654	660	674	737	755	663	414	398
	1. Ptenín	1227		481	480	485	488	548	563	493	293	296
	2. Újezdec	1379		181	174	175	186	189	192	170	121	102
67.	Radkovice	1389	332	268	267	241	249	274	270	263	195	190
68.	Roupov	1250	705	536	588	544	569	637	584	606	415	421
69.	Řenče	.	2616	1408	1423	1370	1328	1433	1459	1324	1081	1058
	1. Háje	1359		166	140	119	143	144	138	138	91	101
	2. Knihy	1379		97	98	85	91	93	89	79	68	50
	3. Libákovice	1266		286	297	301	278	283	310	262	216	216
	4. Osek	1379		217	199	182	172	170	194	178	145	135
	5. Plevňov	1379		83	106	103	97	113	110	95	81	70
	6. Řenče	1379		307	316	315	298	326	318	300	257	268
	7. Vodokrty	1239		252	267	265	249	304	300	272	223	218
70.	Seč	1319	334	336	333	289	306	307	322	320	234	292
71.	Sedliště	1552	732	328	358	329	341	377	387	366	263	253
72.	Skašov	1239	722	540	653	544	518	581	536	493	405	393
73.	Soběkury	.	1185	676	679	780	802	887	856	839	655	659
	1. Horušany	1379		253	247	270	295	334	347	316	282	275
	2. Soběkury	1239		423	432	510	507	553	509	523	373	384
74.	Spálené Poříčí	.	5452	4474	4667	4380	4225	4200	4109	3925	3203	3191
	1. Čičov	1352		424	501	447	418	418	395	326	284	281

Poř. č. obce	Počet obyvatel				Počet domů													
	1970	1980	1991	2001	1869	1880	1890	1900	1910	1921	1930	1950	1961	1970	1980	1991	2001	
48.	365	279	243	216	68	73	77	80	84	87	93	103	102	102	96	107	104	
49.	2616	3206	3211	3546	327	336	349	349	361	375	443	531	567	585	616	694	743	
	808	893	890	806	62	65	67	70	77	84	125	166	.	195	227	260	271	
	1808	2313	2321	2740	265	271	282	279	284	291	318	365	567	390	389	434	472	
50.	222	190	167	158	45	46	49	49	53	52	56	60	59	59	58	66	67	
51.	1331	1117	922	826	282	326	352	363	389	399	423	458	406	384	348	402	433	
	138	113	98	92	31	37	38	39	42	42	49	54	.	43	35	43	49	
	421	376	345	334	79	89	96	102	110	112	117	134	169	122	109	130	135	
	162	133	105	90	31	35	35	38	39	40	47	53	47	46	39	45	49	
	110	94	66	49	28	31	36	38	40	41	42	43	38	36	34	37	38	
	121	96	70	73	32	34	42	40	41	42	41	43	38	31	31	36	42	
	230	185	143	118	39	51	54	56	66	70	74	77	68	64	61	67	73	
	149	120	95	70	42	49	51	50	51	52	53	54	46	42	39	44	47	
52.	209	180	167	181	42	48	48	49	48	49	55	60	60	61	59	66	68	
53.	134	143	122	116	45	48	49	49	45	45	45	47	45	41	40	54	55	
54.	1262	1350	1425	1356	66	71	79	85	98	113	197	268	276	305	311	365	364	
	1119	1089	1142	1068	48	52	60	66	77	89	162	225	276	265	243	308	307	
	143	261	283	288	18	19	19	19	21	24	35	43	.	40	68	57	57	
55.	385	269	98	160	14	25	29	36	54	78	111	137	122	124	105	85	111	
56.	599	391	332	336	192	213	217	197	208	210	212	220	200	190	143	115	222	
	112	68	49	49	39	41	43	39	39	39	41	48	.	38	27	23	49	
	98	69	48	42	39	43	44	40	39	39	37	41	41	39	28	20	41	
	346	233	219	236	96	103	105	93	104	106	108	108	141	100	77	63	114	
	43	21	16	9	18	26	25	25	26	26	26	23	18	13	11	9	18	
57.	395	388	338	331	64	73	73	78	90	96	105	109	104	101	102	111	110	
58.	610	505	406	381	167	195	199	202	209	211	224	231	208	185	163	222	207	
	237	201	140	126	59	61	62	65	66	69	90	94	83	71	64	85	76	
	96	62	36	30	40	42	40	39	39	40	38	36	32	30	24	33	29	
	277	242	230	225	68	92	97	98	104	102	96	101	93	84	75	104	102	
59.	230	201	162	156	59	60	64	65	68	68	74	80	69	67	63	70	74	
60.	117	99	77	55	35	36	36	36	36	38	38	36	30	30	26	30	31	
61.	368	291	252	217	69	75	77	77	86	82	104	113	102	99	88	108	106	
	100	80	59	44	25	29	30	29	32	33	33	37	31	28	24	29	30	
	268	211	193	173	44	46	47	48	54	49	71	76	71	71	64	79	76	
62.	199	190	168	167	43	44	46	43	44	46	57	161	63	63	57	67	71	
63.	327	243	207	203	64	67	78	73	75	78	89	108	94	89	76	88	92	
	29	27	15	14	13	15	25	16	15	15	13	14	.	9	7	7	8	
	298	216	192	189	51	52	53	57	60	63	76	94	94	80	69	81	84	
64.	5724	6769	6382	6453	470	538	547	570	617	645	865	1051	1096	1138	1148	1223	1260	
	4847	5945	5655	5726	337	382	384	402	431	449	640	803	853	895	914	950	979	
	428	452	421	403	82	91	92	93	97	102	120	126	122	121	120	143	147	
	115	109	83	91	13	.	.	35	36	37	43	
	334	263	223	233	51	65	71	75	89	94	92	122	121	87	78	93	91	
65.	921	900	841	920	134	143	146	141	148	157	205	232	233	235	255	293	315	
	166	150	118	92	40	45	48	46	46	46	48	47	.	44	43	48	49	
	631	654	642	751	71	73	72	69	75	83	131	159	233	162	179	213	233	
	124	96	81	77	23	25	26	26	27	28	26	26	.	29	33	32	33	
66.	336	282	234	219	87	92	93	97	101	106	116	118	110	102	91	116	119	
	254	216	182	171	62	66	66	69	71	76	83	84	110	74	67	83	85	
	82	66	52	48	25	26	27	28	30	30	33	34	.	28	24	33	34	
67.	161	144	125	91	40	44	45	43	46	48	53	55	51	51	47	52	54	
68.	374	319	253	252	85	91	90	93	97	99	118	117	108	107	100	119	121	
69.	961	887	847	880	226	245	252	251	250	249	254	270	247	249	247	291	308	
	89	79	73	63	28	29	29	29	27	27	27	29	.	25	25	29	30	
	37	28	23	26	18	19	19	19	16	16	16	15	.	12	12	12	13	
	198	187	178	182	37	43	47	48	47	47	46	53	.	50	48	57	59	
	123	100	82	104	34	37	37	35	33	33	33	31	.	30	29	32	34	
	66	64	38	30	16	19	19	19	18	18	19	19	.	17	16	20	20	
	249	254	300	311	49	52	54	54	62	60	61	66	128	64	67	90	94	
	199	175	153	164	44	46	47	47	47	48	52	57	119	51	50	51	58	
70.	278	268	267	284	56	58	58	56	54	56	60	71	65	65	67	80	87	
71.	224	188	158	129	47	55	55	56	60	65	70	79	75	65	61	65	68	
72.	320	270	250	228	73	80	81	83	89	97	101	106	100	94	82	104	106	
73.	640	601	606	576	96	98	104	111	122	130	159	173	163	166	163	194	203	
	269	239	225	203	38	38	41	42	49	52	60	65	.	66	61	76	80	
	371	362	381	373	58	60	63	69	73	78	99	108	163	100	102	118	123	
74.	2811	2817	2584	2512	559	614	638	634	651	685	742	863	810	793	757	757	931	
	234	236	202	197	55	69	69	69	75	76	80	85	84	70	66	78	83	

Poř. č. obce	Obec, část obce	Prv. pís. zmínka	Výměra v ha	Počet obyvatel								
				1869	1880	1890	1900	1910	1921	1930	1950	1961
	2. Hořehledy	1379		499	535	511	486	456	394	385	313	289
	3. Hořice	1379		79	76	86	77	64	66	49	27	22
	4. Karlov	18.st.		70	62	72	53	47	60	48	31	37
	5. Lipnice	1391		500	504	505	525	514	502	513	477	502
	6. Lučičtě	1379		376	383	376	344	344	374	358	248	221
	7. Spálené Poříčí	1239		1722	1783	1654	1628	1626	1550	1561	1332	1373
	8. Struhaře	1379		312	328	283	295	315	318	280	221	182
	9. Těnovice	1352		289	286	267	236	233	267	227	157	156
	10. Vlkov	1379		104	114	94	78	97	96	95	53	70
	11. Záluží	1379		99	95	85	85	86	87	83	60	58
75.	Srby	1558	451	326	362	388	391	378	411	427	366	344
76.	Starý Plzenec	.	1839	1897	2107	2231	2544	2847	3278	4451	4150	4390
	1. Sedlec	1266		571	575	559	534	571	707	874	755	956
	2. Starý Plzenec	976		1326	1532	1672	2010	2276	2571	3577	3395	3434
77.	Stod	.	2002	1970	2196	2461	2682	3170	3164	3560	2854	3057
	1. Lelov	1243		136	161	176	212	205	227	262	188	174
	2. Stod	1235		1834	2035	2285	2470	2965	2937	3298	2666	2883
78.	Střelice	1248	509	178	157	165	151	153	183	193	133	127
79.	Střížovice	1379	689	458	476	438	477	516	506	476	414	384
80.	Štáhlavy	.	2397	1437	1606	1620	1595	1624	1776	2207	2065	2211
	1. Štáhlavice	1379		437	426	431	412	375	417	481	448	450
	2. Štáhlavy	1239		1000	1180	1189	1183	1249	1359	1726	1617	1761
81.	Štěnovice	1327	767	809	884	927	1166	1190	1227	1294	1165	1290
82.	Štěnovický Borek	.	623	478	448	454	463	493	479	502	398	429
	1. Nebílovský Borek	1379		212	203	196	208	232	239	266	215	222
	2. Štěnovický Borek	1379		266	245	258	255	261	240	236	183	207
83.	Tojice	1371	241	201	245	230	225	234	245	243	166	165
84.	Třebčice	1350	241	181	224	205	193	201	218	224	210	185
85.	Tymákov	1379	917	889	941	966	962	972	956	1020	865	916
86.	Týniště	1379	810	183	172	159	142	150	182	168	105	106
87.	Únětice	1358	600	270	260	246	197	217	219	218	168	167
88.	Útušice	.	1564	484	594	619	669	762	756	774	619	651
	1. Robčice	1383		179	238	241	222	244	249	271	157	168
	2. Útušice	1393		305	356	378	447	518	507	503	462	483
89.	Ves Touškov	.	1185	575	646	660	682	743	755	738	481	430
	1. Mířovice	1239		181	205	187	196	231	242	206	126	99
	2. Ves Touškov	1243		394	441	473	486	512	513	532	355	331
90.	Vlčí	1355	399	317	323	288	243	269	282	267	151	170
91.	Vlčtejn	.	401	190	208	237	230	199	236	247	175	156
	1. Chlumánky	1379		71	77	78	81	78	82	75	56	51
	2. Vlčtejn	1284		119	131	159	149	121	154	172	119	105
92.	Vrčeň	1189	705	572	618	569	582	575	559	521	450	440
93.	Vstíř	1243	773	381	419	478	772	788	862	862	618	551
94.	Zdemyslice	1115	476	429	452	414	393	443	468	541	513	530
95.	Zemětice	.	626	756	738	706	782	949	957	929	625	632
	1. Čelákovy	1379		271	266	249	300	344	339	333	232	238
	2. Chalupy	1789		150	158	137	155	211	216	186	116	122
	3. Zemětice	1115		335	314	320	327	394	402	410	277	272
96.	Žákava	1350	947	509	559	527	513	542	560	589	534	537
97.	Ždírec	.	934	682	658	651	589	600	687	653	589	648
	1. Myt'	1789		151	139	118	118	133	127	168	167	174
	2. Smederov	1654		163	148	175	160	154	174	181	138	143
	3. Žďár	1326		209	202	192	144	161	140	132	107	144
	4. Ždírec	1376		159	169	166	167	152	246	172	177	187
98.	Žinkovy	.	2046	1573	1677	1546	1609	1498	1517	1368	1224	1213
	1. Březí	1379		327	362	334	314	302	318	257	306	299
	2. Čepinec	1789		185	185	146	148	144	120	110	89	102
	3. Kokořov	1379		264	291	295	324	330	361	355	189	169
	4. Žinkovy	1177		797	839	771	823	722	718	646	640	643
99.	Životice	1425	430	251	213	237	214	217	204	200	170	159

Poznámky

- 1.1. V tom též Bloviský Boušov, domy v roce 1961 v tom též Bohušov, Hradiště
1.2., 1.3. Domy v roce 1961 viz Blouha
1.7. Domy v roce 1961 viz Vlčice

- 1.9. Domy v roce 1961 v tom též Stará Huť
6.3. V tom též Nové Mitrovce 1. díl,
domy v roce 1961 viz Železný Újezd
6.8. Domy v roce 1961 v tom též Chynín
7.1. Domy v roce 1961 v tom též Víška
7.2. Domy v roce 1961 viz Čmelíny

Poř. č. obce	Počet obyvatel				Počet domů													
	1970	1980	1991	2001	1869	1880	1890	1900	1910	1921	1930	1950	1961	1970	1980	1991	2001	
	281	216	214	169	67	70	74	71	72	73	74	87	80	78	69	71	97	
	15	26	22	17	8	8	7	8	8	8	8	7	.	5	6	7	8	
	27	20	17	14	15	7	7	7	8	7	7	8	.	7	7	6	7	
	445	385	326	325	69	79	82	81	84	87	102	149	134	126	114	118	137	
	179	141	133	112	51	55	61	62	60	64	66	64	.	57	54	51	60	
	1264	1469	1401	1436	175	212	222	222	226	252	280	330	349	335	338	332	417	
	107	89	68	51	48	52	52	53	55	55	57	59	52	44	37	34	46	
	124	116	109	121	36	38	39	37	39	39	43	47	111	40	37	32	46	
	75	76	55	53	20	10	10	10	10	10	11	13	.	17	18	16	16	
	60	43	37	17	15	14	15	14	14	14	14	14	.	14	11	12	14	
75.	287	242	194	165	38	51	55	56	58	61	73	88	90	91	80	97	99	
76.	4199	4144	4054	4243	215	249	250	260	301	391	672	880	892	949	971	1151	1254	
	719	453	563	583	52	63	63	65	68	79	122	159	.	171	123	203	215	
	3480	3691	3491	3660	163	186	187	195	233	312	550	721	892	778	848	948	1039	
77.	3442	3776	3674	3443	274	292	295	333	379	410	525	605	580	599	622	688	688	
	159	120	92	87	30	31	31	32	34	35	43	49	.	47	37	38	41	
	3283	3656	3582	3356	244	261	264	301	345	375	482	556	580	552	585	650	647	
78.	112	108	106	118	27	26	26	27	30	36	38	42	32	31	29	29	35	
79.	360	347	323	325	66	75	77	79	80	82	93	106	101	104	106	124	131	
80.	2161	2289	2202	2165	156	176	188	194	213	234	376	490	526	555	573	658	703	
	451	429	401	389	51	58	58	58	62	64	84	116	.	123	127	145	157	
	1710	1860	1801	1776	105	118	130	136	151	170	292	374	526	432	446	513	546	
81.	1242	1157	1188	1331	113	125	128	141	164	175	201	279	259	274	284	345	406	
82.	407	322	304	303	57	65	63	62	72	78	87	103	98	104	100	122	122	
	198	162	160	159	28	31	30	29	37	39	47	51	.	51	50	60	61	
	209	160	144	144	29	34	33	33	35	39	40	52	98	53	50	62	61	
83.	143	115	101	97	31	36	38	42	40	42	45	47	47	45	37	43	46	
84.	146	114	81	63	28	31	34	33	37	38	43	47	46	43	41	44	46	
85.	830	745	666	658	105	115	119	120	126	132	175	224	224	222	212	258	272	
86.	80	61	57	49	24	26	26	26	26	29	36	35	24	22	21	24	26	
87.	157	145	133	120	37	37	38	36	35	35	39	44	41	38	38	49	51	
88.	611	596	503	516	79	86	96	109	118	118	132	158	160	166	167	189	195	
	169	146	103	114	27	32	37	40	45	45	51	54	.	50	45	49	49	
	442	450	400	402	52	54	59	69	73	73	81	104	160	116	122	140	146	
89.	363	325	318	330	91	103	103	115	128	130	149	157	102	104	93	99	107	
	71	64	45	46	33	35	35	37	37	38	41	39	.	21	18	20	20	
	292	261	273	284	58	68	68	78	91	92	108	118	102	83	75	79	87	
90.	135	118	86	63	50	52	53	55	52	50	50	45	42	41	40	46	46	
91.	137	104	86	92	29	35	36	34	35	34	41	47	41	39	40	43	41	
	43	26	19	20	10	15	15	15	15	14	14	16	.	12	12	13	12	
	94	78	67	72	19	20	21	19	20	20	27	31	41	27	28	30	29	
92.	432	397	331	324	80	95	96	94	93	95	106	119	115	113	112	126	125	
93.	484	464	378	371	54	57	60	96	103	107	128	113	108	110	115	122	125	
94.	506	494	452	497	62	67	68	67	73	77	105	129	136	139	138	163	172	
95.	528	392	317	273	105	109	115	124	143	148	169	173	163	155	134	151	159	
	192	140	102	88	39	39	42	46	51	51	60	63	.	55	45	51	54	
	99	53	36	28	24	23	25	25	32	33	36	35	.	32	23	26	26	
	237	199	179	157	42	47	48	53	60	64	73	75	163	68	66	74	79	
96.	447	395	353	370	71	74	79	76	79	88	115	155	143	136	123	141	146	
97.	609	531	435	438	97	102	103	100	100	101	127	161	161	167	152	182	197	
	171	164	143	146	22	22	22	24	21	23	35	43	.	50	48	59	65	
	135	110	75	78	23	24	26	25	26	26	32	42	.	39	36	40	40	
	120	106	78	77	30	32	31	28	29	28	30	36	.	35	29	34	37	
	183	151	139	137	22	24	24	23	24	24	30	40	161	43	39	49	55	
98.	1055	1031	1042	931	161	175	191	203	220	229	266	287	262	258	264	318	322	
	251	208	177	151	34	37	40	42	48	51	53	73	69	65	66	70	71	
	99	68	47	40	23	23	25	25	25	25	25	26	.	24	22	23	23	
	132	133	122	93	31	34	41	41	46	50	70	52	47	45	46	49	47	
	573	622	696	647	73	81	85	95	101	103	118	136	146	124	130	176	181	
99.	127	119	91	55	38	40	40	39	39	39	41	42	39	33	29	36	38	

9.1. V tom též Malé Dobřany, domy v roce 1961 v tom též Vodní Újezd

9.3. Domy v roce 1961 viz Dobřany

11.1. Domy v roce 1961 v tom též Lišice

11.2. Domy v roce 1961 viz Snopoušovy

11.3. Domy v roce 1961 viz Dolní Lukavice

11.4. Domy v roce 1961 v tom též Krasavce

13.1. Domy v roce 1961 v tom též Hradištiny

13.2. Domy v roce 1961 viz Honezovice

19.1. Domy v roce 1961 viz Chlumčany

19.2. Domy v roce 1961 v tom též Hradčany

21.1. Domy v roce 1961 v tom též Kotoušov

21.3. Domy v roce 1961 viz Chocenice

- 22.2. Domy v roce 1961 v tom též Losina, Mantov, Týnec
22.3., 22.4., 22.5. Domy v roce 1961 viz Chotěšov
23.1. Domy v roce 1961 viz Želčany
23.3. Domy v roce 1961 v tom též Chouzovy
25.3. Domy v roce 1961 v tom též Přebudov
25.6. Domy v roce 1961 viz Kladrubce
26.1. Rok 1869 až 1890, obyvatelstvo v roce 1921,
rok 1950 až 1961 viz Nová Ves
26.2. Domy v roce 1961 v tom též Nová Ves
26.3. Domy v roce 1961 v tom též Mečkov
26.4. Domy v roce 1961 viz Malinec
26.5. V tom též Lužanská Nová Ves, rok 1869 až 1890,
obyvatelstvo v roce 1921, rok 1950 až 1961
v tom též Babice, domy v roce 1961 viz Kbel
27. V tom též Zelená Hora
28.1. Domy v roce 1961 v tom též Nový, Záluží
28.2., 28.3. Domy v roce 1961 viz Kotovice
31.3., 31.5. Domy v roce 1961 viz Letiny
31.4. Domy v roce 1961 v tom též Kbelnice, Svárkov
39.1., 39.3., 39.4. Domy v roce 1961 viz Lužany
39.2. Domy v roce 1961 v tom též Dlouhá Louka, Zelená Hora,
Zelené
40.1., 40.2. Domy v roce 1961 viz Merklín
40.3. Domy v roce 1961 v tom též Kloušov, Lhota
44.1., 44.5. Domy v roce 1961 viz Mladý Smolivec
44.3. Domy v roce 1961 v tom též Budislavice, Starý Smolivec
49.1. V tom též Vrčeň 1. díl, Železná Huť,
domy v roce 1961 viz Nepomuk
49.2. V tom též Silov, domy v roce 1961 v tom též Dvorec
51.1. Domy v roce 1961 viz Neurazy
51.2. Domy v roce 1961 v tom též Klikařov
54.1. Domy v roce 1961 v tom též Olešná
54.2. Domy v roce 1961 viz Nezvěstice
56.1. Domy v roce 1961 viz Nové Mitrovice
56.3. Domy v roce 1961 v tom též Mítov
61.2. V tom též Chvostuly
63.1. Domy v roce 1961 viz Přestavky
63.2. Domy v roce 1961 v tom též Lažany
64.3. Rok 1869 až 1921, 1950 až 1961 viz Žerovice
64.4. Rok 1869 až 1921, 1950 až 1961 v tom též Zastávka

- 65.1., 65.3. Domy v roce 1961 viz Příchovice
65.2. Domy v roce 1961 v tom též Kucíny, Zálesí
66.1. Domy v roce 1961 v tom též Újezdec
66.2. Domy v roce 1961 viz Ptenín
69.1., 69.2., 69.4. Domy v roce 1961 viz Vodokrty
69.3., 69.5. Domy v roce 1961 viz Řenče
69.6. Domy v roce 1961 v tom též Libákovice, Plevňov
69.7. Domy v roce 1961 v tom též Háje, Knihy, Osek
73.1. V tom též Petrovice, domy v roce 1961 viz Soběkury
73.2. Domy v roce 1961 v tom též Horušany
74.1. Domy v roce 1961 v tom též Hořice
74.3. Domy v roce 1961 viz Čičov
74.4., 74.10. Domy v roce 1961 viz Spálené Poříčí
74.6., 74.11. Domy v roce 1961 viz Těnovice
74.7. Domy v roce 1961 v tom též Karlov, Vlkov
74.9. Domy v roce 1961 v tom též Lucišťe, Záluží
75. V tom též Batov t. Vilímov
76.1. Domy v roce 1961 viz Starý Plzenec
76.2. Domy v roce 1961 v tom též Sedlec
77.1. Domy v roce 1961 viz Stod
77.2. V tom též Maškravy, domy v roce 1961 v tom též Lelov
80.1. Domy v roce 1961 viz Štáhlavy
80.2. Domy v roce 1961 v tom též Štáhlavice
82.1. Domy v roce 1961 viz Štěnovický Borek
82.2. Domy v roce 1961 v tom též Nebílovský Borek
86. V tom též Luh
88.1. Domy v roce 1961 viz Útušice
88.2. Domy v roce 1961 v tom též Robčice
89.1. Domy v roce 1961 viz Ves Touškov
89.2. Domy v roce 1961 v tom též Miřovice
91.1. Domy v roce 1961 viz Vlčtejn
91.2. Domy v roce 1961 v tom též Chlumánky
95.1., 95.2. Domy v roce 1961 viz Zemětice
95.3. Domy v roce 1961 v tom též Čelákovy, Chalupy
97.1., 97.2., 97.3. Domy v roce 1961 viz Ždírec
97.4. Domy v roce 1961 v tom též Myt', Smederov, Žďár
98.1. V tom též Buč, Žinkovice, rok 1950 až 2001 v tom též Žitín
98.2. Domy v roce 1961 viz Žinkovy
98.3. Rok 1869 až 1930 v tom též Žitín
98.4. Domy v roce 1961 v tom též Čepinec

Poř. č. obce	Obec, část obce	Prv. pís. zmlínka	Výměra v ha	Počet obyvatel								
				1869	1880	1890	1900	1910	1921	1930	1950	1961
	Okres celkem		131407	73194	81052	84359	85992	91412	94478	99247	73104	78091
1.	Bdeněves	1197	477	420	410	395	405	467	494	575	450	441
2.	Bezvěrov	.	4449	2557	2485	2579	2567	2735	2647	2399	801	822
	1. Bezvěrov	1273		548	602	662	714	805	746	637	258	258
	2. Buč	1847		316	199	188	196	211	200	162	89	67
	3. Dolní Jamné	1208		435	435	426	419	436	392	373	113	138
	4. Chudeč	1483		139	160	169	173	185	195	160	56	66
	5. Krašov	1183		191	230	238	219	234	249	223	89	88
	6. Nová Víska	1506		78	94	92	71	98	88	66	-	3
	7. Potok	1186		103	82	76	84	90	88	91	42	43
	8. Služetín	1186		106	101	108	108	121	127	137	50	44
	9. Světec	1371		170	153	175	142	151	142	140	47	40
	10. Vlkošov	1186		218	185	191	190	175	198	211	57	75
	11. Žernovnik	1253		253	244	254	251	229	222	199	-	-
3.	Bilov	1420	621	248	234	237	202	213	209	200	148	137
4.	Blatnice	1379	413	262	725	933	1019	948	937	1052	822	896
5.	Blažim	1183	593	216	230	217	227	223	228	225	111	119
6.	Bohy	.	925	318	332	304	302	294	287	237	203	171
	1. Bohy	1227		192	216	190	194	192	200	153	135	113
	2. Rakolusky	1542		126	116	114	108	102	87	84	68	58
7.	Brodeslav	1420	262	129	156	130	133	152	163	140	132	95
8.	Bučí	1240	239	167	173	149	155	168	172	192	155	178
9.	Čeminy	1239	1044	586	652	625	539	561	574	536	338	402
10.	Černíkovice	1521	336	162	130	148	142	162	155	133	87	98
11.	Čerňovice	1219	925	302	290	307	323	333	323	320	210	204
12.	Česká Bříza	1401	454	453	571	643	619	698	681	697	600	576
13.	Dobříč	.	711	560	598	554	546	600	606	535	487	520
	1. Čívce	1180		300	318	251	241	247	262	216	174	180
	2. Dobříč	1420		260	280	303	305	353	344	319	313	340
14.	Dolany	.	813	418	413	476	533	506	450	484	372	378
	1. Dolany	1266		298	299	359	412	397	359	391	319	326
	2. Habrová	1401		120	114	117	121	109	91	93	53	52
15.	Dolní Bělá	1318	215	675	705	659	622	700	645	671	495	544
16.	Dolní Hradiště	1454	267	126	136	143	138	131	114	133	78	94
17.	Dražeň	1193	801	234	272	255	304	265	271	301	224	214
18.	Druztová	1351	502	307	403	501	574	668	732	794	682	702
19.	Dýšina	.	1038	695	719	772	778	801	835	1029	1234	1765
	1. Dýšina	1242		475	508	518	530	558	564	746	803	1210
	2. Nová Huť	1788		220	211	254	248	243	271	283	431	555
20.	Heřmanova Huť	.	988	3134	4174	3701	3081	2824	2755	2638	1744	1803
	1. Dolní Sekyřany	1115		517	1273	1086	996	814	783	720	415	374
	2. Horní Sekyřany	1115		392	395	469	425	323	317	321	187	216
	3. Vlkyš	1457		2225	2506	2146	1660	1687	1655	1597	1142	1213
21.	Hlince	1370	759	235	274	267	305	258	290	243	161	156
22.	Hněvnice	1115	711	356	359	362	354	332	292	312	164	178
23.	Holovousy	1293	468	217	214	212	202	186	192	161	107	103
24.	Horní Bělá	.	1840	782	925	912	886	932	881	939	677	691
	1. Horní Bělá	1318		674	666	617	572	593	560	595	451	429
	2. Hubenov	1337		108	113	128	132	116	121	109	77	85
	3. Tlucná	1370		.	146	167	182	223	200	235	149	177
25.	Horní Bříza	1180	1454	328	349	451	624	884	1327	1617	1752	2087
26.	Hromnice	.	3622	1851	2153	2063	2057	2233	2118	2210	1564	1474
	1. Hromnice	1180		689	900	870	831	932	863	1008	725	666
	2. Chotíná	1484		285	287	281	288	328	317	291	225	217
	3. Kostelec	1238		85	98	67	69	71	87	73	42	41
	4. Nynice	1186		260	254	234	263	256	222	202	148	134
	5. Planá	1115		136	202	221	210	191	204	213	141	132
	6. Žichlice	1182		396	412	390	396	455	425	423	283	284
27.	Hvozd	.	1108	416	408	397	393	353	380	379	272	273
	1. Hodoviz	1169		169	140	153	137	131	135	125	90	87
	2. Hvozd	1253		247	268	244	256	222	245	254	182	186
28.	Chotíkov	1344	1126	584	613	667	753	880	978	1177	943	951
29.	Chrást	1242	984	742	817	949	1185	1489	1557	2000	1751	1950
30.	Chříč	.	1362	690	646	674	618	614	566	481	324	308
	1. Chříč	1318		501	467	506	479	468	421	371	250	241
	2. Lhota	1384		189	179	168	139	146	145	110	74	67
31.	Jarov	1484	1057	396	391	395	331	337	332	268	186	182

Poř. č. obce	Počet obyvatel				Počet domů													
	1970	1980	1991	2001	1869	1880	1890	1900	1910	1921	1930	1950	1961	1970	1980	1991	2001	
	74532	74266	72072	72756	9503	10597	11107	11688	12365	13012	16392	18427	16864	17001	16723	19239	20758	
1.	425	426	414	387	56	62	64	63	71	75	108	113	103	108	112	129	141	
2.	723	688	651	616	395	423	436	443	444	440	463	287	197	182	173	221	243	
	296	377	364	381	81	91	96	100	103	104	112	81	110	70	70	81	93	
	52	35	30	19	39	40	38	38	38	38	38	27	.	15	16	12	13	
	94	85	69	69	64	70	77	78	77	75	77	49	60	22	23	33	37	
	42	34	40	33	24	28	30	31	30	30	34	19	.	12	10	16	18	
	63	35	24	17	34	41	42	43	42	42	43	19	.	17	13	20	19	
	4	-	1	2	12	12	12	12	13	12	13	7	.	1	-	2	3	
	23	17	7	8	16	16	16	16	16	16	18	12	.	6	7	8	8	
	34	21	31	16	21	21	21	21	23	22	23	17	27	7	7	14	13	
	39	34	23	15	26	26	24	24	24	24	26	17	.	11	10	14	14	
	73	50	62	56	36	36	34	34	36	35	37	27	.	20	17	19	21	
	3	-	-	-	42	42	46	46	42	42	42	12	-	1	-	2	4	
3.	122	96	75	81	29	30	32	32	32	32	37	37	34	35	31	31	32	
4.	807	749	665	691	34	58	77	82	89	91	143	187	200	202	205	227	233	
5.	100	104	79	86	33	39	38	42	43	42	45	41	26	25	25	24	26	
6.	127	95	80	69	46	47	47	47	50	50	50	56	43	41	35	52	48	
	86	69	60	48	28	28	28	28	31	31	32	35	43	27	25	32	30	
	41	26	20	21	18	19	19	19	19	19	18	21	.	14	10	20	18	
7.	71	74	79	78	25	27	26	27	28	28	30	31	28	27	24	31	32	
8.	169	168	137	137	20	21	19	21	21	24	37	42	44	48	43	50	52	
9.	368	268	258	225	76	82	84	85	89	94	108	93	89	86	72	96	97	
10.	78	71	86	79	24	26	24	26	26	26	27	28	22	21	21	25	28	
11.	184	148	111	105	46	52	55	58	58	62	66	90	47	53	49	54	61	
12.	516	480	457	445	60	70	81	84	95	96	115	146	150	147	139	136	179	
13.	489	445	417	390	83	80	87	85	94	91	109	129	129	129	125	155	158	
	131	99	89	75	45	44	45	43	46	43	46	49	47	43	36	44	43	
	358	346	328	315	38	36	42	42	48	48	63	80	82	86	89	111	115	
14.	348	283	234	227	66	68	81	87	86	86	97	105	100	99	89	111	108	
	305	266	226	214	45	47	60	68	67	67	77	87	100	85	79	95	90	
	43	17	8	13	21	21	21	19	19	19	20	18	.	14	10	16	18	
15.	490	446	434	451	84	79	88	90	91	100	123	130	130	143	130	164	175	
16.	82	66	57	42	24	24	23	24	25	26	28	35	24	27	23	29	29	
17.	175	148	155	133	29	35	36	36	39	39	56	55	54	49	37	56	56	
18.	672	622	590	630	43	59	69	73	88	100	122	174	180	196	195	196	243	
19.	1718	1545	1346	1352	95	105	107	113	120	133	218	316	315	321	313	350	374	
	1280	1182	1024	1038	65	74	75	77	79	84	149	214	315	226	215	242	260	
	438	363	322	314	30	31	32	36	41	49	69	102	.	95	98	108	114	
20.	1810	1860	1745	1755	169	273	294	309	310	312	338	359	308	293	275	316	331	
	291	66	42	187	47	103	112	123	125	126	130	109	.	85	21	20	78	
	195	92	72	112	30	30	35	39	39	38	44	49	.	36	24	22	32	
	1324	1702	1631	1456	92	140	147	147	146	148	164	201	308	172	230	274	221	
21.	145	123	94	88	30	42	39	42	42	42	43	44	42	39	36	41	45	
22.	164	112	87	94	51	54	56	58	60	60	66	50	40	43	40	37	43	
23.	93	86	80	65	35	36	36	37	36	36	38	36	30	28	29	35	35	
24.	690	624	551	553	90	107	112	119	126	134	173	185	184	176	164	195	203	
	448	419	377	381	78	81	82	85	88	92	112	120	184	110	101	122	126	
	70	63	65	58	12	13	17	18	19	19	22	23	.	20	21	24	26	
	172	142	109	114	.	13	13	16	19	23	39	42	.	46	42	49	51	
25.	2323	3122	4007	4487	36	43	55	74	91	129	206	305	349	423	472	567	592	
26.	1311	1162	1028	986	260	265	273	273	287	302	373	421	397	379	349	389	416	
	601	509	418	402	85	97	102	101	109	119	160	181	305	168	154	175	183	
	191	136	109	95	38	45	45	43	42	45	56	55	.	53	46	54	60	
	29	33	25	29	11	11	11	10	11	11	13	14	13	12	11	11	12	
	103	98	77	58	56	35	38	37	40	38	42	48	79	36	32	31	35	
	98	66	40	39	19	24	25	28	29	30	36	44	.	31	28	29	32	
	289	320	359	363	51	53	52	54	56	59	66	79	.	79	78	89	94	
27.	249	284	249	246	58	65	70	71	73	70	80	81	70	64	73	76	79	
	70	66	52	47	27	27	27	27	27	27	25	24	.	18	18	20	21	
	179	218	197	199	31	38	43	44	46	43	55	57	70	46	55	56	58	
28.	776	672	678	751	75	88	93	112	128	150	211	237	224	223	219	267	282	
29.	1864	1825	1680	1677	112	133	127	140	170	197	364	444	458	469	472	538	581	
30.	239	267	242	225	86	88	93	94	94	95	94	100	80	74	61	96	101	
	196	256	234	217	58	60	65	66	66	67	67	73	80	56	52	76	80	
	43	11	8	8	28	28	28	28	28	28	27	27	.	18	9	20	21	
31.	150	160	122	137	50	53	54	53	51	50	52	53	47	45	38	35	53	

Poř. č. obce	Obec, část obce	Prv. pís. zmlínka	Výměra v ha	Počet obyvatel								
				1869	1880	1890	1900	1910	1921	1930	1950	1961
32.	Kaceřov	1378	427	213	219	178	184	187	211	209	172	153
33.	Kaznějov	1146	1230	507	946	906	911	1291	1391	1708	1939	2120
34.	Kbelany	1239	688	183	373	359	299	267	283	254	172	173
35.	Kočín	1183	377	270	320	263	276	301	314	286	177	154
36.	Kopidlo	1180	272	356	276	339	302	386	377	322	229	208
37.	Koryta	1233	621	211	229	214	229	275	263	220	165	161
38.	Kozojedy	.	2306	1101	1040	1016	1035	1039	1059	925	736	710
	1. Borek	1542		79	81	76	83	76	86	66	48	47
	2. Břízsko	1463		148	168	153	149	164	150	135	101	94
	3. Kozojedy	1352		553	467	475	501	494	517	476	405	418
	4. Lednice	1419		219	229	217	207	213	217	177	134	115
	5. Robčice	1379		102	95	95	95	92	89	71	48	36
39.	Kozolupy	1186	551	767	628	652	651	958	947	1261	1128	1133
40.	Kožlany	.	2911	2472	2449	2588	2592	2269	2230	2013	1411	1400
	1. Buček	1419		132	158	113	117	117	137	109	86	80
	2. Dřevce	1419		195	123	173	182	180	169	177	126	115
	3. Hedčany	1039		149	172	137	135	134	137	114	97	95
	4. Hodyně	1229		167	169	136	141	182	192	171	134	125
	5. Kožlany	1238		1829	1827	2029	2017	1656	1595	1442	968	985
41.	Kralovice	.	3979	2883	2773	2773	2873	2836	2818	3154	2718	2778
	1. Bukovina	1186		154	116	127	128	140	135	132	97	89
	2. Hradecko	1372		309	266	304	305	327	324	295	242	240
	3. Kralovice	1183		2039	2029	1999	2030	1957	1934	2344	2110	2188
	4. Mariánský Týnec	1230		44	35	34	36	44	55	39	41	49
	5. Remešín	1313		194	199	194	214	200	211	197	123	113
	6. Trojany	1681		143	128	115	160	168	159	147	105	99
42.	Krašovice	1252	735	352	398	482	430	430	460	517	413	435
43.	Krsy	.	2573	1506	1360	1366	1322	1243	1171	1156	482	436
	1. Kejšovice	1183		178	155	155	166	162	171	138	54	39
	2. Krsy	1183		316	351	354	356	332	314	315	190	206
	3. Polínka	1183		293	301	306	270	261	234	232	105	93
	4. Skelná Huť	1788		429	286	277	267	252	247	260	61	64
	5. Trhomné	1183		290	267	274	263	236	205	211	72	34
44.	Křelovice	.	2112	771	774	790	808	813	781	732	329	292
	1. Křelovice	1483		373	388	418	432	444	384	379	166	175
	2. Mydlovary	1115		120	103	114	107	101	102	97	39	16
	3. Pakoslav	1379		166	174	157	171	166	179	142	65	53
	4. Rozněvice	1273		112	109	101	98	102	116	114	59	48
45.	Kunějovice	1269	441	260	270	235	223	236	227	251	197	212
46.	Kyšice	1336	707	544	552	639	635	773	816	851	743	778
47.	Ledce	1180	936	483	517	565	627	730	764	878	709	744
48.	Líně	1115	1023	379	1063	1529	1875	2465	3127	3204	2499	3068
49.	Lištany	.	3676	1465	1508	1525	1479	1485	1499	1471	774	773
	1. Hunčice	1197		151	140	132	162	156	170	168	117	108
	2. Košetice	1115		190	164	153	142	148	157	147	86	71
	3. Lipno	1316		228	250	284	253	253	245	252	125	72
	4. Lištany	1115		373	433	429	382	385	374	378	216	255
	5. Luhov	1175		184	199	201	210	212	203	199	94	104
	6. Náklov	1379		90	90	90	103	99	99	83	42	53
	7. Písek	1379		94	96	95	84	87	100	86	34	43
	8. Třebobuz	1379		155	136	141	143	145	151	158	60	67
50.	Líté	.	601	284	332	313	355	340	345	332	238	262
	1. Líté	1175		211	259	263	300	283	281	282	207	231
	2. Spankov	1720		73	73	50	55	57	64	50	31	31
51.	Lochovice	1186	1062	259	280	333	337	324	312	303	192	169
52.	Loza	1216	372	511	328	372	357	357	367	378	314	285
53.	Manětín	.	8465	3624	3701	3672	3424	3341	3289	3104	1753	1767
	1. Brdo	1321		116	112	85	72	86	86	83	48	44
	2. Česká Doubravice	1192		104	99	92	76	81	73	72	49	56
	3. Hrádek	1337		121	105	97	99	88	89	86	59	51
	4. Kotaneč	1338		108	109	108	101	115	120	117	42	24
	5. Lipí	1169		131	131	123	97	84	67	87	45	57
	6. Luková	1115		122	113	127	131	108	107	135	41	68
	7. Manětín	1169		1289	1392	1343	1276	1285	1264	1171	785	808
	8. Mezí	1361		135	141	147	147	141	141	144	85	68
	9. Rabštejn nad Střelou	1269		514	514	536	493	426	432	344	77	119
	10. Radějov	1483		60	77	82	58	50	54	64	16	.
	11. Stvolny	1321		333	328	336	327	300	314	270	179	144

Poř. č. obce	Počet obyvatel				Počet domů													
	1970	1980	1991	2001	1869	1880	1890	1900	1910	1921	1930	1950	1961	1970	1980	1991	2001	
32.	130	134	112	115	30	29	30	29	30	34	41	42	38	36	36	43	45	
33.	2581	3267	3193	2999	39	85	80	102	126	145	217	329	343	394	423	470	489	
34.	105	76	54	69	27	35	39	38	41	44	54	50	46	34	28	24	33	
35.	115	135	151	108	42	46	43	43	48	50	51	54	46	37	31	43	47	
36.	190	177	143	117	46	42	46	48	57	59	66	66	60	60	56	65	65	
37.	141	148	118	105	30	32	33	34	36	38	44	85	43	42	37	40	45	
38.	595	623	590	621	162	160	164	167	173	175	184	207	182	173	161	211	224	
	36	35	30	34	13	13	13	13	15	14	14	15	12	11	12	14	14	
	53	37	22	23	24	22	25	26	26	28	30	36	40	22	16	30	31	
	368	422	416	450	75	75	77	79	84	85	90	107	103	101	100	123	132	
	107	107	100	93	34	34	33	33	33	32	35	34	27	26	23	27	30	
	31	22	22	21	16	16	16	16	15	16	15	15	.	13	10	17	17	
39.	1032	988	932	902	70	76	83	91	107	118	202	230	213	227	227	247	249	
40.	1246	1392	1416	1406	384	399	401	398	406	408	422	460	413	389	374	480	498	
	62	61	47	54	19	29	20	21	21	21	21	21	.	17	14	17	17	
	134	166	130	135	29	20	29	29	29	29	32	38	109	32	32	40	42	
	72	54	46	49	26	24	26	26	27	25	26	25	.	20	20	21	22	
	121	95	88	98	28	28	28	28	30	32	34	37	.	32	29	36	39	
	857	1016	1105	1070	282	298	298	294	299	301	309	339	304	288	279	366	378	
41.	3081	3224	3340	3490	452	455	457	457	464	478	561	642	621	647	653	760	827	
	88	74	61	55	22	20	19	22	22	22	22	25	24	24	19	22	22	
	224	181	135	138	48	50	50	50	51	51	55	64	57	54	46	57	61	
	2570	2791	3019	3194	335	333	335	330	331	340	407	470	485	511	533	626	688	
	36	33	18	17	4	4	4	4	4	6	6	13	.	13	12	11	10	
	74	53	38	25	26	28	26	29	30	31	40	42	.	26	22	23	24	
	89	92	69	61	17	20	23	22	26	28	31	28	55	19	21	21	22	
42.	419	421	367	350	40	49	49	49	57	65	84	97	97	98	102	109	117	
43.	352	254	197	217	192	206	205	213	198	199	212	200	98	87	71	63	96	
	25	12	6	5	30	30	30	31	28	28	29	22	.	8	5	3	4	
	170	151	115	155	42	47	47	48	47	46	51	52	98	36	33	33	40	
	73	47	43	34	39	42	44	45	44	42	44	40	.	20	15	14	20	
	26	13	8	9	40	44	42	44	40	40	44	54	.	8	6	3	18	
	58	31	25	14	41	43	42	45	39	43	44	32	.	15	12	10	14	
44.	278	263	227	222	108	123	122	127	129	127	136	130	68	65	62	65	93	
	158	169	152	167	45	59	60	63	66	66	70	67	41	40	38	42	48	
	9	5	6	5	18	18	18	18	17	17	17	25	.	2	2	1	13	
	64	46	37	24	28	29	27	28	28	26	29	18	17	13	12	10	16	
	47	43	32	26	17	17	17	18	18	18	20	20	10	10	10	12	16	
45.	179	129	120	127	40	40	43	43	43	40	46	44	45	46	35	38	49	
46.	699	616	626	712	78	95	95	99	107	112	131	182	184	186	183	242	267	
47.	747	661	671	671	68	73	75	81	98	110	157	186	192	195	194	233	245	
48.	2626	2475	2224	2239	35	65	82	128	166	208	301	404	443	431	433	480	514	
49.	656	583	543	554	223	231	239	252	251	248	275	263	182	168	155	205	233	
	116	100	97	92	25	25	25	26	27	25	30	24	42	26	24	31	32	
	37	24	8	12	29	29	27	28	28	28	29	29	.	9	8	19	21	
	61	50	29	17	36	39	40	40	42	43	50	62	35	20	19	24	27	
	190	200	199	225	45	47	56	59	61	61	70	65	65	50	52	58	78	
	93	100	95	98	35	35	34	40	35	34	36	33	25	22	19	27	28	
	39	18	45	30	16	16	17	17	17	17	16	11	.	9	6	9	9	
	58	56	42	55	14	17	18	18	17	16	18	19	.	17	15	22	22	
	62	35	28	25	23	23	22	24	24	24	26	20	15	15	12	15	16	
50.	233	238	228	214	38	42	46	49	53	61	65	80	66	65	54	71	76	
	209	226	220	207	27	31	35	38	41	48	52	60	66	55	49	61	65	
	24	12	8	7	11	11	11	11	12	13	13	20	.	10	5	10	11	
51.	158	127	93	111	43	49	54	62	63	63	67	66	43	38	39	37	41	
52.	284	268	260	256	52	40	43	49	46	51	62	79	70	71	65	80	85	
53.	1542	1476	1350	1245	540	567	588	598	597	602	638	569	432	400	377	446	490	
	33	29	30	27	15	15	14	15	15	16	16	19	.	11	11	9	13	
	50	49	28	20	14	14	15	15	15	14	15	18	13	12	11	13	13	
	43	38	30	27	20	20	20	20	19	19	19	15	.	9	8	13	15	
	18	15	7	11	19	21	23	22	22	22	23	20	.	6	5	7	8	
	36	35	20	15	20	21	21	21	19	17	16	12	.	13	13	18	13	
	41	26	6	7	19	20	22	21	22	20	20	10	.	10	9	4	8	
	747	798	820	770	182	192	194	200	210	212	231	234	251	188	190	240	246	
	78	81	70	58	25	26	26	27	26	28	31	26	48	19	17	21	21	
	98	38	26	26	86	87	92	95	87	90	90	60	37	27	19	15	41	
	.	.	.	5	11	11	12	13	11	12	13	10	7	
	132	127	117	109	43	49	52	51	52	52	54	49	35	38	28	35	36	

Poř. č. obce	Obec, část obce	Prv. pís. zmínka	Výměra v ha	Počet obyvatel								
				1869	1880	1890	1900	1910	1921	1930	1950	1961
	12. Újezd	1175		158	148	161	139	157	142	128	85	89
	13. Vladměřice	1204		173	156	169	160	150	149	152	103	103
	14. Vysočany	1252		131	135	112	106	116	104	107	49	49
	15. Zhořec	1351		129	141	154	142	154	147	144	90	87
54.	Město Touškov	.	963	1388	1490	1608	1491	1541	1610	2061	1473	1672
	1. Kůstí	1341		120	144	142	133	137	138	147	90	65
	2. Město Touškov	1115		1268	1346	1466	1358	1404	1472	1914	1383	1607
55.	Mladotice	.	2265	750	722	773	768	854	848	881	715	749
	1. Černá Hať	1192		105	100	125	128	128	124	108	63	63
	2. Chrástovice	1420		228	220	214	179	180	188	181	120	124
	3. Mladotice	1115		329	332	374	396	481	468	514	490	515
	4. Strážiště	1192		88	70	60	65	65	68	78	42	47
56.	Mrtník	1420	391	288	307	327	393	416	414	477	330	345
57.	Myslinka	1239	370	195	193	227	242	241	248	224	146	175
58.	Nadryby	1216	449	246	270	262	263	280	282	295	209	212
59.	Nečtiny	.	5251	3147	3249	3158	2844	2803	2596	2414	1012	930
	1. Březín	1321		407	668	615	423	415	409	391	218	185
	2. Čestětín	1381		139	143	141	151	147	136	119	59	71
	3. Doubravice	1558		65	63	67	62	66	64	72	40	37
	4. Hrad Nečtiny	1169		123	145	141	134	139	154	146	59	77
	5. Jedvaniny	1845		202	204	197	224	214	185	155	33	4
	6. Kamenná Hora	1186		111	138	132	129	122	139	122	33	46
	7. Leopoldov	1817		112	120	132	148	129	142	107	35	25
	8. Lešovice	1397		154	149	143	104	86	99	78	46	31
	9. Nečtiny	1169		1045	1026	1008	934	947	811	785	322	343
	10. Nové Městečko	1561		166	153	121	129	134	96	95	51	53
	11. Plachtín	1720		511	342	359	315	299	258	247	90	56
	12. Račín	1379		112	98	102	91	105	103	97	26	2
60.	Nekmíř	.	985	508	599	626	591	601	667	625	531	509
	1. Lhotka	1366		103	110	126	114	140	123	106	68	75
	2. Nekmíř	1358		405	489	500	477	461	544	519	463	434
61.	Nevřeň	1364	633	392	401	382	416	464	512	469	353	316
62.	Nýřany	.	2279	3176	5631	6622	7219	7230	7457	7600	5424	5871
	1. Doubrava	1115		423	464	524	541	528	540	519	332	355
	2. Kamenný Újezd	1272		340	909	939	1076	1031	1095	1038	619	567
	3. Nýřany	1272		2413	4258	5159	5602	5671	5822	6043	4473	4949
63.	Obora	1175	1268	455	486	478	517	576	613	676	600	613
64.	Ostrov u Bezdružic	.	1301	497	574	574	538	536	556	571	258	263
	1. Krsov	1242		160	188	201	193	199	189	187	90	86
	2. Ostrov u Bezdružic	1483		137	160	178	155	144	175	173	77	91
	3. Pláň	1219		200	226	195	190	193	192	211	91	86
65.	Pastuchovice	1558	825	297	351	320	317	309	356	376	154	205
66.	Pernarec	.	2293	794	880	856	841	899	948	987	596	645
	1. Březí	1269		52	73	63	68	67	71	72	43	51
	2. Krukanice	1197		67	73	61	83	76	85	97	82	89
	3. Málkovice	1248		92	100	90	97	95	98	93	35	41
	4. Něšov	1379		96	101	100	69	84	77	76	36	25
	5. Pernarec	1219		312	348	350	337	399	413	468	312	348
	6. Skupeč	1364		175	185	192	187	178	204	181	88	91
67.	Pláně	.	1392	628	606	571	591	599	612	566	360	334
	1. Korýtko	1420		96	96	70	75	86	78	91	45	39
	2. Ondřejov	1681		147	131	135	148	166	155	128	79	72
	3. Pláně	1169		257	234	235	257	236	258	227	146	131
	4. Vrážné	1146		128	145	131	111	111	121	120	90	92
68.	Plasy	.	5714	2700	2777	2623	2623	2891	2896	3305	2783	2886
	1. Babina	1175		303	331	299	302	270	274	309	238	247
	2. Horní Hradiště	1420		272	284	290	265	255	259	236	229	233
	3. Lomnička	1175		162	239	182	196	286	305	263	206	186
	4. Nebřeziny	1146		433	466	410	387	478	419	451	366	310
	5. Plasy	1146		1116	1028	1045	1083	1246	1319	1747	1524	1696
	6. Žebnice	1352		414	429	397	390	356	320	299	220	214
69.	Plešnice	1357	687	275	277	296	310	380	374	386	245	267
70.	Přovany	.	1842	803	797	868	889	958	974	1036	642	627
	1. Chotěšovičky	1115		90	89	129	103	116	106	92	36	30
	2. Přovany	1205		654	649	678	719	789	810	861	559	552
	3. Rájov	1379		59	59	61	67	53	58	83	47	45
71.	Potvorov	1204	623	516	418	436	458	459	404	375	266	239
72.	Přehýšov	.	1727	949	1178	1330	1290	1300	1369	1334	844	688

Poř. č. obce	Počet obyvatel				Počet domů													
	1970	1980	1991	2001	1869	1880	1890	1900	1910	1921	1930	1950	1961	1970	1980	1991	2001	
	81	68	53	48	20	20	24	24	26	25	25	19	19	18	17	19	19	
	80	83	67	56	23	24	26	27	26	27	35	36	29	26	27	30	27	
	41	19	11	13	17	18	18	19	19	20	21	15	.	9	7	7	8	
	64	70	65	53	26	29	29	28	28	28	29	26	.	14	15	15	15	
54.	1495	1657	1641	1712	179	193	201	216	230	239	346	382	321	316	351	376	422	
	56	76	35	35	23	24	24	25	24	24	26	24	20	18	27	19	22	
	1439	1581	1606	1677	156	169	177	191	206	215	320	358	301	298	324	357	400	
55.	696	663	599	565	76	86	85	97	103	111	145	194	174	172	171	190	203	
	67	40	21	20	13	13	12	14	14	14	15	14	.	14	12	16	16	
	107	113	87	82	28	30	31	30	31	31	34	35	.	28	31	32	33	
	483	475	473	443	26	34	34	43	48	55	83	121	174	119	116	128	140	
	39	35	18	20	9	9	8	10	10	11	13	24	.	11	12	14	14	
56.	323	292	296	338	30	43	50	51	54	57	79	87	82	87	83	103	108	
57.	168	176	141	160	23	23	26	29	31	31	38	37	36	36	38	44	40	
58.	174	131	117	94	32	34	37	35	39	44	50	60	57	54	46	58	59	
59.	826	725	634	612	469	500	502	506	499	495	512	335	229	213	201	301	324	
	125	101	76	84	66	76	77	79	77	75	78	46	.	41	37	44	52	
	53	21	18	13	20	23	23	23	23	23	23	23	.	11	8	17	19	
	26	15	12	12	10	11	6	11	12	12	13	10	.	7	6	6	7	
	82	96	87	69	20	20	21	23	22	25	26	19	.	15	21	25	25	
	4	1	-	5	27	31	29	29	28	28	31	30	.	2	1	15	15	
	37	15	6	6	20	21	21	21	21	21	22	20	.	10	6	15	15	
	10	2	-	-	17	20	20	20	20	21	23	25	.	4	2	11	11	
	37	19	14	10	24	29	28	22	20	19	19	14	.	13	9	15	15	
	357	385	362	357	171	175	183	183	182	181	184	89	229	81	89	112	123	
	42	35	28	24	25	26	26	27	27	23	24	16	.	13	9	12	13	
	53	35	31	32	50	51	51	51	51	51	51	30	.	16	13	28	28	
	-	-	-	-	19	17	17	17	16	16	18	13	.	-	-	1	1	
60.	464	417	403	393	65	77	82	81	83	92	106	130	120	117	116	131	139	
	78	78	69	66	17	17	17	16	17	17	16	20	.	22	21	23	25	
	386	339	334	327	48	60	65	65	66	75	90	110	120	95	95	108	114	
61.	290	243	185	210	49	52	56	68	71	75	85	95	83	80	78	75	85	
62.	6191	6419	7158	6913	232	407	452	482	530	547	833	1048	994	1052	1027	1134	1160	
	318	295	225	226	47	51	55	54	55	59	75	73	70	70	74	80	84	
	450	419	374	416	34	74	76	77	88	96	144	141	.	118	109	122	137	
	5423	5705	6559	6271	151	282	321	351	387	392	614	834	924	864	844	932	939	
63.	564	530	471	450	56	60	71	66	73	91	119	166	157	153	153	173	184	
64.	254	239	198	203	78	86	85	90	89	91	103	85	64	64	59	61	70	
	84	72	55	52	25	29	29	31	30	28	32	31	.	24	19	18	21	
	80	61	52	53	24	24	24	26	27	31	37	31	64	21	17	20	21	
	90	106	91	98	29	33	32	33	32	32	34	23	.	19	23	23	28	
65.	190	150	97	79	45	48	48	49	52	57	65	65	47	46	37	41	43	
66.	703	693	757	754	125	134	132	137	142	147	166	175	139	149	159	177	209	
	39	33	36	26	11	12	12	12	11	11	11	14	.	10	10	11	11	
	150	75	67	54	6	6	6	10	11	10	12	13	.	28	19	19	20	
	31	31	21	20	15	17	15	16	15	15	15	15	.	7	7	11	14	
	21	2	3	2	15	14	14	14	14	14	15	15	.	5	1	1	11	
	370	462	538	560	51	56	58	58	64	69	82	86	106	75	97	109	122	
	92	90	92	92	27	29	27	27	27	28	31	32	33	24	25	26	31	
67.	295	286	255	266	81	84	90	92	95	97	103	119	100	92	77	92	97	
	44	31	35	21	10	10	10	10	10	12	14	15	.	14	11	15	15	
	63	72	55	54	22	23	24	24	24	26	26	27	.	21	18	20	20	
	113	109	93	131	34	36	38	41	44	42	44	42	100	36	30	34	39	
	75	74	72	60	15	15	18	17	17	17	19	35	.	21	18	23	23	
68.	2836	2768	2691	2621	248	272	291	300	337	369	552	692	669	696	662	792	827	
	226	198	193	193	42	46	48	48	49	50	59	69	.	67	59	74	76	
	212	181	164	154	25	30	33	38	38	41	50	82	57	58	54	58	60	
	158	102	70	64	16	24	26	27	31	37	44	51	.	39	32	44	44	
	260	186	137	132	41	42	53	48	57	62	88	109	.	88	73	94	95	
	1776	1907	1924	1896	72	76	78	86	107	123	251	319	557	391	395	462	492	
	204	194	203	182	52	54	53	53	55	56	60	62	55	53	49	60	60	
69.	260	241	238	233	39	43	44	50	53	55	70	101	63	68	63	70	77	
70.	599	519	406	358	121	128	133	136	144	147	170	166	141	151	141	157	164	
	24	18	12	8	15	14	14	13	13	13	13	9	7	6	6	4	9	
	524	464	368	329	95	102	108	112	119	122	142	144	134	131	123	140	143	
	51	37	26	21	11	12	11	11	12	12	15	13	.	14	12	13	12	
71.	193	175	165	140	67	70	69	70	69	71	77	83	75	70	59	60	60	
72.	590	495	397	557	126	147	154	179	183	191	235	256	173	164	157	177	183	

Poř. č. obce	Obec, část obce	Prv. pís. zmínka	Výměra v ha	Počet obyvatel								
				1869	1880	1890	1900	1910	1921	1930	1950	1961
	1. Bítov	1272		213	234	249	201	167	186	152	121	97
	2. Přehýšov	1248		576	769	928	964	1006	1048	1054	654	523
	3. Radějovice	1239		160	175	153	125	127	135	128	69	68
73.	Příšov	1268	293	216	203	239	245	283	278	317	268	286
74.	Rochlov	1379	461	328	502	584	664	588	569	604	436	391
75.	Rybnice	1390	526	367	333	361	342	388	432	500	436	490
76.	Sedlec	1192	597	198	182	192	178	194	174	184	105	104
77.	Slatina	1327	586	229	247	240	256	207	222	195	119	127
78.	Studená	1454	322	286	183	137	147	133	135	119	75	62
79.	Štichovice	.	1121	336	291	307	280	266	264	240	190	175
	1. Křečov	1175		105	101	118	98	96	86	72	59	56
	2. Štichovice	1454		231	190	189	182	170	178	168	131	119
80.	Tatíná	1379	440	185	187	229	240	300	307	293	245	262
81.	Tis u Blatna	.	1435	636	724	701	663	716	494	694	197	198
	1. Balková	1253		107	104	100	108	110	89	82	23	7
	2. Kračín	1359		137	153	142	109	109	99	108	66	41
	3. Tis u Blatna	1227		392	467	459	446	497	306	504	108	150
82.	Tlučná	1115	717	571	746	1038	1355	1605	1843	2182	2173	2680
83.	Trnová	1180	650	311	376	477	558	714	781	983	1020	932
84.	Třemošná	.	1810	1246	1751	2154	2726	3151	3618	4315	3581	3917
	1. Třemošná	1180		949	1403	1741	2281	2598	3031	3644	3014	3363
	2. Záluží	1358		297	348	413	445	553	587	671	567	554
85.	Úherce	1213	799	392	451	451	430	537	561	592	460	449
86.	Újezd nade Mží	1242	846	331	385	313	315	310	338	329	151	140
87.	Úlice	.	1324	819	837	844	797	843	804	901	594	557
	1. Hracholusky	1415		167	113	111	112	110	117	140	96	99
	2. Jezná	1352		111	132	120	102	121	131	184	127	124
	3. Kníje	1379		87	103	122	108	103	122	107	54	38
	4. Nová Jezná
	5. Úlice	1329		454	489	491	475	509	434	470	317	296
88.	Úněšov	.	3867	1372	1308	1282	1238	1277	1267	1244	646	620
	1. Budeč	1273		88	81	77	91	92	89	101	38	24
	2. Čbán	1440		216	211	189	211	178	194	184	65	82
	3. Číhaná	1219		304	246	247	207	216	210	214	121	147
	4. Hvoždany	1239		110	120	105	107	141	139	121	94	82
	5. Lípa	1273		77	68	67	66	71	52	58	37	39
	6. Podmokly	1115		123	123	130	119	120	132	118	45	44
	7. Štipoklasy	1239		127	114	121	109	106	96	88	52	42
	8. Úněšov	1352		268	274	278	260	273	275	297	157	136
	9. Vojtěšín	1379		59	71	68	68	80	80	63	37	24
89.	Úterý	.	2593	1597	1735	1772	1630	1607	1488	1373	509	507
	1. Olešovice	1233		234	238	237	231	242	217	238	117	95
	2. Úterý	1233		1030	1109	1113	1022	1018	925	830	294	322
	3. Vidžín	1233		333	388	422	377	347	346	305	98	90
90.	Vejprnice	1235	1029	647	787	1165	1606	1888	2006	2127	1924	2964
91.	Velečín	.	525	267	264	244	239	264	279	310	179	166
	1. Ostrovec	1352		94	104	95	103	102	113	116	47	50
	2. Velečín	1296		173	160	149	136	162	166	194	132	116
92.	Vochov	1318	542	350	359	433	448	565	756	885	603	658
93.	Všehrdy	1229	551	248	246	220	231	217	199	197	126	112
94.	Všeruby	.	2357	2179	2061	2031	2017	1930	1892	1825	952	1041
	1. Chrančovice	1379		244	243	213	235	228	203	183	113	119
	2. Chrástov	1186		91	88	84	87	107	96	86	35	28
	3. Klenovice	1115		148	129	155	134	140	150	137	85	70
	4. Kokořov	1225	
	5. Popovice	1242		201	209	178	179	185	188	189	46	72
	6. Radimovice	1263		192	190	177	195	169	204	172	84	85
	7. Všeruby	1232		1303	1202	1224	1187	1101	1051	1058	589	667
95.	Výrov	.	951	573	567	476	502	569	564	602	443	410
	1. Hadačka	1748		303	323	270	280	310	304	355	280	256
	2. Výrov	1307		270	244	206	222	259	260	247	163	154
96.	Vysoká Libyně	1337	1286	450	416	373	371	347	378	349	223	213
97.	Zahrádka	.	1533	446	434	409	375	389	392	399	222	199
	1. Hůrky	1115		188	195	192	167	168	165	171	93	93
	2. Mostice	1379		90	85	78	80	78	83	87	49	44
	3. Zahrádka	1379		168	154	139	128	143	144	141	80	62
98.	Zbůch	.	857	347	361	424	473	1382	2248	2441	2180	2537
	1. Červený Újezd	1115		126	135	143	160	196	230	212	115	115

Kraj Plzeňský

Okres Plzeň-sever

Poř. č. obce	Počet obyvatel				Počet domů													
	1970	1980	1991	2001	1869	1880	1890	1900	1910	1921	1930	1950	1961	1970	1980	1991	2001	
	73	62	42	48	26	31	31	30	34	33	36	38	.	23	26	26	26	
	463	395	317	465	81	97	102	126	126	136	176	196	173	127	118	136	140	
	54	38	38	44	19	19	21	23	23	22	23	22	.	14	13	15	17	
73.	276	252	213	231	23	23	26	29	32	34	58	65	69	70	73	75	79	
74.	341	303	227	253	38	53	65	67	74	75	98	101	92	88	84	85	92	
75.	471	411	403	415	38	43	50	54	60	67	94	120	123	126	122	138	148	
76.	110	86	83	75	20	20	21	21	22	23	26	29	25	28	24	24	26	
77.	123	100	91	80	20	34	35	37	40	40	41	42	34	31	30	34	34	
78.	47	46	46	43	40	31	27	27	26	26	26	26	20	19	16	22	20	
79.	164	131	118	125	40	41	47	47	47	47	49	48	45	45	39	46	49	
	55	33	22	30	15	16	16	16	16	16	18	18	16	16	11	13	15	
	109	98	96	95	25	25	31	31	31	31	31	30	29	29	28	33	34	
80.	244	231	212	223	23	26	30	34	44	48	55	62	64	59	60	68	73	
81.	201	125	106	103	102	112	111	112	109	109	123	103	50	56	39	45	68	
	11	-	18	-	23	24	24	24	24	24	24	9	.	3	-	5	-	
	40	24	14	15	25	25	23	21	21	22	23	23	.	13	9	14	13	
	150	101	74	88	54	63	64	67	64	63	76	71	50	40	30	26	55	
82.	2633	2432	2241	2317	46	55	76	96	135	158	289	460	510	524	526	592	634	
83.	889	812	785	797	39	44	55	63	78	99	149	196	202	215	217	249	274	
84.	3920	4856	4646	4624	121	157	188	233	283	352	596	800	856	924	946	1033	1082	
	3367	4379	4231	4170	82	112	134	171	207	266	475	660	856	777	809	874	913	
	553	477	415	454	39	45	54	62	76	86	121	140	.	147	137	159	169	
85.	380	319	244	241	41	41	51	54	56	57	90	111	108	92	87	86	95	
86.	136	96	56	60	38	44	40	44	43	45	46	44	34	29	27	23	37	
87.	508	448	383	406	107	117	114	134	128	128	162	186	135	131	127	125	134	
	89	73	42	50	19	20	13	19	15	15	20	48	19	20	20	17	15	
	65	22	16	24	20	19	19	21	20	20	35	39	.	20	12	15	15	
	46	28	21	12	13	17	18	18	17	18	20	14	10	11	9	7	9	
	35	27	13	17	11	10	9	10	
	273	298	291	303	55	61	64	76	76	75	87	85	106	69	76	77	85	
88.	561	579	563	541	183	195	198	211	212	214	232	208	149	132	117	138	142	
	25	31	20	24	14	14	15	16	16	16	17	10	.	7	5	6	6	
	40	25	18	25	28	32	31	34	30	30	33	22	.	13	8	9	8	
	136	114	94	83	27	31	32	36	36	36	39	42	62	36	30	32	35	
	69	54	39	33	18	18	18	19	22	22	22	24	.	17	17	18	19	
	22	13	7	7	9	9	8	9	8	8	9	8	.	6	4	4	4	
	25	12	10	11	19	20	20	20	20	21	22	16	.	5	4	5	5	
	20	14	11	10	16	16	18	19	19	18	20	20	.	7	5	5	5	
	209	301	355	340	45	45	47	47	50	51	57	53	87	35	38	53	55	
	15	15	9	8	7	10	9	11	11	12	13	13	.	6	6	6	5	
89.	494	399	369	384	247	270	274	276	277	273	280	243	135	107	99	149	165	
	97	78	73	60	39	39	41	42	42	40	44	40	.	24	25	29	31	
	341	285	267	287	161	174	174	174	174	171	171	159	135	70	62	101	107	
	56	36	29	37	47	57	59	60	61	62	65	44	.	13	12	19	27	
90.	2757	2611	2400	2520	60	70	96	115	142	148	240	377	514	537	565	561	660	
91.	142	108	73	69	46	49	49	50	49	53	68	63	49	48	39	54	58	
	25	17	10	10	16	18	18	19	18	20	24	20	.	11	10	21	22	
	117	91	63	59	30	31	31	31	31	33	44	43	49	37	29	33	36	
92.	557	536	570	570	36	39	41	49	53	60	98	127	130	133	139	159	173	
93.	90	82	62	46	34	35	36	36	37	36	38	38	31	28	26	32	32	
94.	858	957	956	986	359	367	370	357	353	354	369	252	241	206	220	284	314	
	106	79	97	108	31	40	39	34	35	36	38	25	65	21	18	28	28	
	10	1	1	2	15	17	16	15	16	16	17	9	.	3	1	8	11	
	59	43	41	47	21	22	23	23	24	24	24	20	.	13	12	17	19	
	.	72	56	54	16	13	15	
	44	28	17	12	30	31	32	34	32	34	38	25	.	15	15	20	21	
	52	20	19	12	31	31	33	36	33	33	35	26	.	14	6	20	21	
	587	714	725	751	231	226	227	215	213	211	217	147	176	140	152	178	199	
95.	378	374	432	440	72	79	83	84	88	91	112	116	112	110	108	131	141	
	261	271	309	323	39	43	46	45	46	47	65	70	.	70	76	89	96	
	117	103	123	117	33	36	37	39	42	44	47	46	112	40	32	42	45	
96.	165	153	214	241	71	76	73	76	74	72	72	68	56	53	46	55	58	
97.	197	179	153	141	70	71	71	72	74	74	83	69	44	45	45	58	59	
	75	53	45	46	30	32	32	33	34	34	37	31	19	17	16	23	23	
	37	30	28	22	15	15	14	14	15	15	20	18	11	11	10	12	14	
	85	96	80	73	25	24	25	25	25	25	26	20	14	17	19	23	22	
98.	2330	2171	1829	1864	48	51	56	66	130	174	308	377	368	384	389	415	437	
	115	165	74	80	17	17	18	23	26	29	32	40	.	29	25	25	34	

Poř. č. obce	Obec, část obce	Prv. pís. zmínka	Výměra v ha	Počet obyvatel								
				1869	1880	1890	1900	1910	1921	1930	1950	1961
99.	2. Zbůch	1253	887	221	226	281	313	1186	2018	2229	2065	2422
	Zruč-Senec	.		503	667	849	1060	1116	1090	1403	1638	1903
	1. Senec	1295		243	296	331	437	465	447	556	690	839
100.	2. Zruč	1252	3985	260	371	518	623	651	643	847	948	1064
	Žihle	.		1450	1535	1482	1449	1527	1682	1882	1320	1307
	1. Hluboká	1193		156	159	185	184	150	162	194	110	110
	2. Kalec	1234		75	84	84	75	75	97	62	32	35
	3. Nový Dvůr	1642		143	165	108	113	139	116	138	29	47
	4. Odlezly	1268		115	126	113	105	116	104	102	68	75
	5. Přehořov	1234		230	232	241	207	241	258	234	131	119
6. Žihle	1238	731	769	751	765	806	945	1152	950	921		
101.	Žilov	.	633	343	415	409	415	469	439	497	384	415
	1. Stýskaly	1788		104	139	134	134	189	171	195	166	172
	2. Žilov	1269		239	276	275	281	280	268	302	218	243

Poznámky

2.1. Domy v roce 1961 v tom též Krašov, Potok, Vlkošov
 2.2. Domy v roce 1961 viz Služetín
 2.3. V tom též Račín, domy v roce 1961 v tom též Chudeč,
 Nová Víska, Světec

2.4., 2.6., 2.9. Domy v roce 1961 viz Dolní Jamné

2.5., 2.7., 2.10. Domy v roce 1961 viz Bezvěrov

2.8. Domy v roce 1961 v tom též Buč

6.1. Domy v roce 1961 v tom též Rakolusky

6.2. Domy v roce 1961 viz Bohy

14.1. Domy v roce 1961 v tom též Habrová

14.2. Domy v roce 1961 viz Dolany

19.1. Domy v roce 1961 v tom též Nová Huť

19.2. Domy v roce 1961 viz Dýšina

20.1., 20.2. Domy v roce 1961 viz Vlkyš

20.3. Domy v roce 1961 v tom též Dolní Sekyřany, Horní Sekyřany

24.1. V tom též Vrtva, rok 1869 v tom též Tlucná,
 domy v roce 1961 v tom též Hubenov, Tlucná

24.2. Domy v roce 1961 viz Horní Bělá

24.3. Rok 1869, domy v roce 1961 viz Horní Bělá

26.1. Domy v roce 1961 v tom též Chotíná, Žichlice

26.2., 26.6. Domy v roce 1961 viz Hromnice

26.4. Domy v roce 1961 v tom též Planá

26.5. Domy v roce 1961 viz Nynice

27.1. Domy v roce 1961 viz Hvozď

27.2. Domy v roce 1961 v tom též Hodoviz

30.1. Domy v roce 1961 v tom též Lhota

30.2. Domy v roce 1961 viz Chříč

38.2. Domy v roce 1961 v tom též Robčice

38.5. Domy v roce 1961 viz Břízsko

40.1., 40.3., 40.4. Domy v roce 1961 viz Dřevce

40.2. Domy v roce 1961 v tom též Buček, Hedčany, Hodyně

41.3. Domy v roce 1961 v tom též Mariánský Týnec

41.4. Domy v roce 1961 viz Kralovice

41.5. Domy v roce 1961 viz Trojany

41.6. Domy v roce 1961 v tom též Řemešín

43.1., 43.3., 43.4. Domy v roce 1961 viz Krasy

43.2. V tom též Lechová, domy v roce 1961 v tom též

Kejšovice, Polínka, Skelná Huť, Trhonné

43.5. V tom též Umiř, domy v roce 1961 viz Krasy

44.2. Domy v roce 1961 viz Pakoslav

44.3. Domy v roce 1961 v tom též Mydlovary

49.1. Domy v roce 1961 v tom též Košetice

49.2. Domy v roce 1961 viz Hunčice

49.3. V tom též Těchoděly, domy v roce 1961 v tom též Písek

49.4. Domy v roce 1961 v tom též Náklov

49.6. Domy v roce 1961 viz Lišťany

49.7. Domy v roce 1961 viz Lipno

50.1. Domy v roce 1961 v tom též Spankov

50.2. Domy v roce 1961 viz Lité

53.1., 53.3., 53.14. Domy v roce 1961 viz Manětín

53.4. Domy v roce 1961 viz Rabštejn nad Střelou

53.5. Rok 1961 až 1991 v tom též Radějov,

domy v roce 1961 viz Manětín

53.6., 53.15. Domy v roce 1961 viz Mezí

53.7. Domy v roce 1961 v tom též Brdo, Hrádek, Lipí, Vysočany

53.8. Domy v roce 1961 v tom též Luková, Zhořec

53.9. Domy v roce 1961 v tom též Kotaneč

53.10. Rok 1961 až 1991 viz Lipí

Poř. č. obce	Počet obyvatel				Počet domů													
	1970	1980	1991	2001	1869	1880	1890	1900	1910	1921	1930	1950	1961	1970	1980	1991	2001	
99.	2215	2006	1755	1784	31	34	38	43	104	145	276	337	368	355	364	390	403	
	1991	2105	2113	2363	73	95	114	136	144	154	258	465	473	509	568	661	780	
	886	993	986	1114	36	47	51	61	63	68	104	208	.	241	253	294	361	
100.	1105	1112	1127	1249	37	48	63	75	81	86	154	257	473	268	315	367	419	
	1245	1279	1416	1419	220	246	257	262	262	277	360	391	311	317	304	397	423	
	80	55	40	29	21	25	30	30	30	30	34	41	55	27	26	35	39	
101.	43	18	7	-	7	7	7	6	6	5	6	4	.	7	4	5	3	
	34	48	67	24	17	18	17	18	18	19	16	14	8	13	14	20	19	
	57	54	48	42	21	22	26	21	21	19	22	26	.	17	17	23	24	
	114	84	63	56	37	40	39	43	43	45	50	52	32	34	25	35	35	
	917	1020	1191	1268	117	134	138	144	144	159	232	254	216	219	218	279	303	
	346	372	376	383	48	53	52	55	63	70	82	89	91	91	98	107	113	
	141	146	143	152	15	17	18	18	25	27	37	39	.	39	39	43	48	
	205	226	233	231	33	36	34	37	38	43	45	50	91	52	59	64	65	

55.1., 55.2., 55.4. Domy v roce 1961 viz Mladotice

55.3. Domy v roce 1961 v tom též Černá Hať, Chrástovice, Strážiště

59.1., 59.2., 59.3., 59.4., 59.5., 59.6., 59.7., 59.8., 59.10.,

59.11., 59.12. Domy v roce 1961 viz Nečtiny

59.9. Domy v roce 1961 v tom též Březín, Čestětín, Doubravice,

Hrad Nečtiny, Jedvaniny, Kamenná Hora, Leopoldov,

Lešovice, Nové Městečko, Plachtín, Račín

60.1. Domy v roce 1961 viz Nekmír

60.2. Rok 1869 až 1970 v tom též část osady Kokořov,

domy v roce 1961 v tom též Lhotka

61. Rok 1869 až 1970 v tom též část osady Kokořov

62.2. Domy v roce 1961 viz Nýřany

62.3. Domy v roce 1961 v tom též Kamenný Újezd

64.1., 64.3. Domy v roce 1961 viz Ostrov u Bezdružic

64.2. Domy v roce 1961 v tom též Krsov, Pláň

66.1., 66.2. Domy v roce 1961 viz Pernarec

66.3. V tom též Ničová, domy v roce 1961 viz Pernarec

66.4. Domy v roce 1961 viz Skupeč

66.5. Domy v roce 1961 v tom též Březí, Krukanice, Málkovice

66.6. Domy v roce 1961 v tom též Něšov

67.1., 67.2., 67.4. Domy v roce 1961 viz Pláně

67.3. Domy v roce 1961 v tom též Korýtko, Ondřejov, Vrážné

68.1., 68.3., 68.4. Domy v roce 1961 viz Plasy

68.5. Domy v roce 1961 v tom též Babina, Lomnička, Nebřeziny

70.2. V tom též Dolany, domy v roce 1961 v tom též Rájov

70.3. Domy v roce 1961 viz Pňovany

72.1., 72.3. Domy v roce 1961 viz Přehýšov

72.2. Domy v roce 1961 v tom též Bitov, Radějovice

81.1., 81.2. Domy v roce 1961 viz Tis u Blatna

81.3. Domy v roce 1961 v tom též Balková, Kračín

84.1. Domy v roce 1961 v tom též Záluží

84.2. Domy v roce 1961 viz Třemošná

87.2. Rok 1869 až 1961 v tom též Nová Jezná,

domy v roce 1961 viz Úlice

87.4. Rok 1869 až 1961 viz Jezná

87.5. Domy v roce 1961 v tom též Jezná

88.1., 88.7., 88.9. Domy v roce 1961 viz Číhaná

88.2., 88.4., 88.5., 88.6. Domy v roce 1961 viz Úněšov

88.3. Domy v roce 1961 v tom též Budeč, Štipoklasy, Vojtěšín

88.8. Domy v roce 1961 v tom též Čbán, Hvoždany,

Lípa, Podmokly

89.1., 89.3. Domy v roce 1961 viz Úterý

89.2. Domy v roce 1961 v tom též Olešovice, Vidžín

91.1. Domy v roce 1961 viz Velečín

91.2. Domy v roce 1961 v tom též Ostrovec

94.1. Domy v roce 1961 v tom též Chrástov, Klenovice, Popovice

94.2., 94.3., 94.5. Domy v roce 1961 viz Chrančovice

94.4. Rok 1869 až 1970 viz Nekmír, Nevřeň

94.6. Domy v roce 1961 viz Všeruby

94.7. Domy v roce 1961 v tom též Radimovice

95.1. Domy v roce 1961 viz Výrov

95.2. Domy v roce 1961 v tom též Hadačka

98.1. Domy v roce 1961 viz Zbůch

98.2. Domy v roce 1961 v tom též Červený Újezd

99.1. Domy v roce 1961 viz Zruč

99.2. Domy v roce 1961 v tom též Senec

100.1. Domy v roce 1961 v tom též Kalc, Odlezy

100.2., 100.4. Domy v roce 1961 viz Hluboká

101.1. Domy v roce 1961 viz Žilov

101.2. Domy v roce 1961 v tom též Stýskaly

Poř. č. obce	Obec, část obce	Prv. pís. zmínka	Výměra v ha	Počet obyvatel								
				1869	1880	1890	1900	1910	1921	1930	1950	1961
	Okres celkem		57508	54093	56576	55422	54036	53172	52315	52412	46434	50550
1.	Bezděkov	1234	120	272	313	305	291	275	240	239	164	171
2.	Břasy	.	2150	4098	4922	5275	4845	4357	3996	3931	3224	3293
	1. Břasy	1838		1040	1386	1535	1445	1176	980	1030	755	1050
	2. Darová	1235		219	249	177	145	159	204	174	120	128
	3. Kříše	1384		989	1184	1556	1197	1144	1123	1055	833	577
	4. Stupno	1146		1165	1309	1220	1283	1167	1067	1110	1100	1195
	5. Vranovice	1115		685	794	787	775	711	622	562	416	343
3.	Březina	1379	762	636	664	725	725	668	666	596	545	457
4.	Bujesily	1227	620	202	206	170	180	139	156	147	109	109
5.	Bušovice	.	1033	697	689	712	676	778	779	793	786	720
	1. Bušovice	1115		470	471	487	467	528	510	508	495	444
	2. Sedlecko	1181		59	47	49	42	70	79	99	147	135
	3. Střápole	1283		168	171	176	167	180	190	186	144	141
6.	Cekov	1273	429	396	358	302	305	328	313	322	253	260
7.	Čilá	1379	191	133	127	138	136	139	102	108	52	47
8.	Dobřív	.	1215	1255	1481	1508	1615	1397	1364	1492	1537	1508
	1. Dobřív	1325		1048	1302	1370	1491	1261	1230	1339	1402	1346
	2. Pavlovsko	1781		207	179	138	124	136	134	153	135	162
9.	Drahoňův Újezd	1352	1400	335	308	285	268	266	237	260	210	199
10.	Ejpovice	1331	769	620	659	699	657	736	765	910	843	709
11.	Hlohovice	.	1811	1364	1265	1193	1158	1111	1105	1040	704	605
	1. Hlohovice	1374		445	425	384	356	338	355	297	224	198
	2. Hlohovičky	1382		367	318	304	311	321	280	267	181	159
	3. Mostiště	1363		214	195	179	191	172	180	182	108	94
	4. Svinná	1363		338	327	326	300	280	290	294	191	154
12.	Holoubkov	1379	421	571	564	801	889	968	880	823	806	989
13.	Hrádek	.	605	691	780	660	612	689	758	933	1147	2174
	1. Hrádek	1325		510	537	448	400	444	482	641	722	612
	2. Nová Huť	1788		181	243	212	212	245	276	292	425	1562
14.	Hradiště	1318	284	179	156	148	162	189	167	143	103	82
15.	Hůrky	1379	1207	517	523	407	427	416	393	413	344	278
16.	Cheznovice	1379	781	804	771	802	798	825	793	875	792	829
17.	Chlum	1379	853	282	279	268	259	252	273	248	157	121
18.	Chomle	1352	224	304	304	283	265	241	245	205	174	149
19.	Kakejcov	.	186	199	258	244	243	236	240	247	176	148
	1. Drážky
	2. Kakejcov	1616		199	258	244	243	236	240	247	176	148
20.	Kamenec	1838	176	420	415	381	326	270	272	233	150	145
21.	Kamenný Újezd	.	773	639	648	656	647	741	821	740	678	684
	1. Kamenný Újezd	1360		490	509	550	513	572	595	590	531	553
	2. Kocanda	1694		149	139	106	134	169	226	150	147	131
22.	Kařez	1281	587	313	510	584	521	512	780	720	642	694
23.	Kařízek	1398	446	210	216	188	186	188	218	210	208	99
24.	Klábava	1401	154	666	798	686	675	671	641	642	562	550
25.	Kladruby	.	1372	792	784	642	639	608	585	500	364	302
	1. Hřešihlavy	1363		340	292	243	244	238	204	189	124	93
	2. Kladruby	1379		286	304	220	213	206	203	173	135	122
	3. Třimany	1315		117	142	129	128	120	119	97	74	59
	4. Vojenice	1352		49	46	50	54	44	59	41	31	28
26.	Kornatice	1368	512	294	346	330	270	274	259	264	205	200
27.	Lhota pod Radčem	1352	737	848	782	668	640	542	513	484	383	380
28.	Lhotka u Radnic	.	380	255	264	257	238	245	227	202	137	137
	1. Chockov	1115		96	122	132	106	110	92	72	48	49
	2. Lhotka u Radnic	1362		159	142	125	132	135	135	130	89	88
29.	Liblín	1180	605	433	458	441	397	368	357	329	308	508
30.	Lišná	1539	1883	369	392	392	393	335	337	359	235	269
31.	Litohlavy	1390	725	600	625	603	635	726	668	672	608	602
32.	Medový Újezd	1336	1330	392	356	418	464	462	431	468	395	386
33.	Mešno	1352	582	217	246	242	212	201	202	174	141	129
34.	Mirošov	.	1153	1626	2247	2322	1957	1635	1729	1771	1826	1875
	1. Mirošov	1366		1410	2042	2102	1790	1505	1594	1637	1732	1776
	2. Myť	1726		216	205	220	167	130	135	134	94	99
35.	Mlečice	.	1066	1148	1137	1025	972	944	840	798	543	501
	1. Mlečice	1227		429	483	459	453	428	369	363	268	239
	2. Prašný Újezd	1115		473	451	383	347	362	328	304	179	173
	3. Skoupý	1799		246	203	183	172	154	143	131	96	89

Kraj Plzeňský

Okres Rokycany

Poř. č. obce	Počet obyvatel				Počet domů													
	1970	1980	1991	2001	1869	1880	1890	1900	1910	1921	1930	1950	1961	1970	1980	1991	2001	
	48831	48132	46118	45788	6102	6824	6929	7048	7370	7624	9215	10982	10751	10775	10539	12437	13188	
1.	146	109	94	92	29	35	37	38	40	40	44	46	45	44	37	47	48	
2.	2802	2600	2214	2033	390	441	470	487	498	511	590	699	698	690	671	786	796	
	891	936	1117	1097	71	88	104	103	108	111	110	134	698	177	179	300	309	
	80	62	42	29	29	35	27	26	27	28	31	34	.	29	24	30	30	
	495	425	316	223	92	99	114	124	127	130	157	179	.	118	111	128	125	
	1051	985	599	569	116	132	139	142	147	151	197	249	.	278	286	237	242	
	285	192	140	115	82	87	86	92	89	91	95	103	.	88	71	91	90	
3.	425	354	294	298	73	86	103	97	97	103	116	124	125	123	105	132	144	
4.	90	80	74	67	28	29	30	30	31	32	34	32	32	26	28	33	35	
5.	673	589	514	521	115	118	119	116	121	126	161	230	203	210	185	204	211	
	418	367	292	296	76	79	80	76	77	81	106	133	203	130	118	120	123	
	133	122	146	151	9	9	9	9	10	11	18	38	.	42	37	49	55	
	122	100	76	74	30	30	30	31	34	34	37	59	.	38	30	35	33	
6.	216	156	119	120	43	50	47	49	45	47	58	73	73	73	58	72	72	
7.	37	35	24	24	21	22	25	23	25	25	25	43	17	15	13	20	20	
8.	1496	999	1007	1063	110	135	146	172	175	169	227	329	349	372	311	390	434	
	1335	857	836	903	89	113	125	150	152	146	199	303	349	321	259	322	360	
	161	142	171	160	21	22	21	22	23	23	28	26	.	51	52	68	74	
9.	165	162	130	144	45	46	44	45	48	48	56	63	54	51	49	67	72	
10.	568	533	520	497	85	89	91	95	105	112	165	217	178	163	160	185	200	
11.	507	437	366	327	194	174	174	182	187	195	202	210	183	162	148	175	185	
	163	172	160	149	79	55	55	58	61	64	64	72	183	58	57	71	75	
	143	116	108	101	50	51	51	54	56	57	56	55	.	42	36	39	41	
	89	64	39	34	27	27	27	27	28	30	31	30	.	24	21	26	26	
	112	85	59	43	38	41	41	43	42	44	51	53	.	38	34	39	43	
12.	1045	1328	1239	1453	54	85	90	111	124	125	135	165	173	207	219	252	283	
13.	2859	3358	3052	2900	77	86	85	82	87	98	172	229	319	342	376	412	437	
	588	605	586	725	51	54	54	53	57	59	122	155	319	170	181	210	234	
	2271	2753	2466	2175	26	32	31	29	30	39	50	74	.	172	195	202	203	
14.	67	39	41	29	23	28	30	31	31	31	30	32	23	22	18	29	29	
15.	242	209	181	172	46	50	51	49	51	51	78	95	84	79	75	60	84	
16.	791	795	745	702	88	92	89	96	107	121	164	220	207	217	215	233	247	
17.	109	77	52	52	50	53	51	53	55	55	54	73	39	36	30	54	57	
18.	113	103	82	69	36	42	44	42	44	43	42	45	37	33	33	37	38	
19.	133	137	102	91	26	33	33	33	33	35	44	47	44	40	39	39	38	
	37	34	26	21	11	11	9	9	
	96	103	76	70	26	33	33	33	33	35	44	47	44	29	28	30	29	
20.	91	66	47	53	57	57	60	50	51	48	49	49	46	37	25	46	48	
21.	687	650	597	625	85	98	96	97	108	126	146	209	190	196	199	239	247	
	582	544	258	226	67	78	77	77	86	97	117	163	190	164	165	112	98	
	105	106	339	399	18	20	19	20	22	29	29	46	.	32	34	127	149	
22.	627	618	544	541	38	88	87	91	90	80	118	147	144	159	166	207	216	
23.	98	73	51	42	22	28	27	29	33	36	40	52	23	28	23	29	29	
24.	517	430	395	379	79	99	99	92	96	103	128	140	140	137	140	158	168	
25.	219	172	196	169	114	118	120	118	105	105	107	124	92	76	66	68	121	
	68	44	24	10	48	50	58	55	41	41	43	58	33	25	21	14	41	
	94	84	149	131	38	39	39	38	40	40	40	42	43	33	30	47	63	
	40	38	23	28	21	21	16	17	17	17	17	17	16	13	12	7	17	
	17	6	.	.	7	8	7	8	7	7	7	7	.	5	3	.	.	
26.	155	132	104	107	33	41	38	37	37	39	48	60	52	48	42	44	49	
27.	344	273	249	267	90	95	95	91	101	101	115	123	111	105	86	113	120	
28.	116	108	89	75	33	33	34	34	34	35	35	36	32	30	33	38	39	
	44	29	20	23	14	14	14	14	14	14	14	14	.	10	10	12	12	
	72	79	69	52	19	19	20	20	20	21	21	22	32	20	23	26	27	
29.	431	388	284	301	61	62	62	64	70	69	71	71	64	61	53	44	75	
30.	249	191	171	179	52	57	59	67	68	75	84	93	75	72	63	74	78	
31.	577	492	457	457	79	93	93	91	102	106	132	168	154	152	150	164	164	
32.	352	290	232	185	42	45	56	56	62	59	90	110	104	106	101	115	117	
33.	117	98	81	87	27	30	31	32	32	32	34	44	42	38	35	45	42	
34.	1849	2218	2045	2237	145	200	222	213	202	224	279	341	357	388	470	554	583	
	1764	2170	2013	2208	121	175	196	187	178	200	254	316	357	362	449	528	557	
	85	48	32	29	24	25	26	26	24	24	25	25	.	26	21	26	26	
35.	439	387	354	338	160	168	172	169	167	169	175	176	154	135	125	152	160	
	262	256	265	262	63	71	74	75	77	78	83	83	75	72	72	97	100	
	110	80	49	42	67	67	69	65	62	62	64	66	54	40	33	34	38	
	67	51	40	34	30	30	29	29	28	29	28	27	25	23	20	21	22	

Poř. č. obce	Obec, část obce	Prv. pís. zmínka	Výměra v ha	Počet obyvatel								
				1869	1880	1890	1900	1910	1921	1930	1950	1961
36.	Mýto	1336	1780	2114	2102	2159	2287	2296	2191	2217	1676	1823
37.	Němčovice	.	1101	609	620	547	524	455	448	407	306	275
	1. Němčovice	1240		262	280	251	227	212	202	184	143	122
	2. Olešná	1180		347	340	296	297	243	246	223	163	153
38.	Nevid	1227	489	301	335	305	245	284	322	306	236	258
39.	Osek	.	1807	1447	1357	1417	1377	1339	1295	1284	1028	1111
	1. Osek	1240		1141	1055	1112	1045	1063	1017	1043	854	929
	2. Vitinka	1653		306	302	305	332	276	278	241	174	182
40.	Ostrovec-Lhotka	.	2016	630	464	432	424	381	347	327	221	206
	1. Lhotka	1362		434	289	247	240	210	197	189	125	114
	2. Ostrovec	1379		196	175	185	184	171	150	138	96	92
41.	Plískov	1384	334	392	392	301	289	241	231	244	199	211
42.	Podmokly	1045	862	889	832	744	827	755	701	670	487	457
43.	Příkosice	1407	711	666	747	766	678	621	673	638	425	430
44.	Přívětice	.	2064	707	835	814	699	608	634	564	451	383
	1. Přívětice	1352		604	734	702	591	491	533	471	372	328
	2. Sklená Huť	1788		103	101	112	108	117	101	93	79	55
45.	Radnice	.	1064	2923	2890	2668	2739	2558	2513	2478	2021	2220
	1. Radnice	1336		2863	2818	2611	2687	2508	2453	2438	1992	2187
	2. Svatá Barbora	1720		60	72	57	52	50	60	40	29	33
46.	Raková	1319	544	285	291	253	251	285	275	290	229	248
47.	Rokycany	.	3098	4660	5431	5554	6014	7078	7346	8330	9216	11934
	1. Borek	1390		473	504	544	513	586	618	589	427	440
	2. Nové Město	.		.	.	1662	1964	2870	.	3481	.	.
	3. Plzeňské Předměstí	.		.	.	786	1268	1364	.	2245	.	.
	4. Střed	1110		4187	4927	2562	2269	2258	6728	2015	8789	11494
48.	Sebečice	.	666	546	565	438	387	347	315	265	206	178
	1. Biskoupky	1445		194	200	155	142	137	119	97	93	66
	2. Sebečice	1359		352	365	283	245	210	196	168	113	112
49.	Sirá	1462	643	264	257	226	207	228	221	231	196	175
50.	Skomelno	1379	288	476	509	485	386	411	382	393	312	268
51.	Skořice	1352	374	755	870	927	764	652	630	586	312	370
52.	Smědčice	1243	466	237	252	244	240	271	255	280	246	260
53.	Strašice	1349	793	2894	2536	2481	2351	2256	1974	1905	2263	2189
54.	Svojkovice	1379	578	413	425	400	384	423	391	365	324	336
55.	Štítov	1460	130	194	199	204	178	147	157	160	92	91
56.	Těně	1391	491	709	611	613	571	560	506	472	341	360
57.	Terešov	.	671	944	909	805	693	658	614	549	384	379
	1. Bílá Skála	1788		227	212	255	132	134	121	122	100	85
	2. Terešov	1361		717	697	550	561	524	493	427	284	294
58.	Těškov	1343	1417	719	671	672	730	778	739	708	510	442
59.	Trokavec	1545	423	514	594	506	431	407	388	383	217	224
60.	Týček	1336	368	298	320	288	308	322	323	279	254	257
61.	Újezd u Svatého Kříže	1352	435	539	576	684	746	478	767	627	431	429
62.	Vejvanov	1379	785	701	649	571	537	553	523	444	413	368
63.	Veselá	1352	305	402	440	427	390	341	361	337	258	234
64.	Visky	1368	137	286	327	275	270	221	199	185	93	101
65.	Volduchy	1289	1265	1394	1408	1400	1447	1450	1377	1478	1167	1199
66.	Všenice	1115	267	324	350	313	305	354	362	360	292	323
67.	Zbiroh	.	3194	2577	2484	2317	2212	2236	2082	1999	1852	2220
	1. Chotětín	1283		109	117	131	97	83	85	78	55	49
	2. Jablečno	1247		187	200	186	183	165	159	130	107	103
	3. Přisednice	1379		99	113	111	109	93	106	94	82	64
	4. Třebnuška	1379		191	193	153	147	135	150	157	108	121
	5. Zbiroh	1336		1991	1861	1736	1676	1760	1582	1540	1500	1883
68.	Zvíkovec	1229	399	507	477	426	462	446	421	360	265	282

Poznámky

- 2.1. V tom též Vranov, rok 1869 až 1950 Břasy viz Kříše,
domy v roce 1961 v tom též Darová, Kříše, Stupno, Vranovice
- 2.2., 2.5. Domy v roce 1961 viz Břasy
- 2.3. Rok 1869 až 1950 v tom též Břasy, domy v roce 1961 viz Břasy
- 2.4. V tom Dolní Stupno, Horní Stupno, domy v roce 1961 viz Břasy
- 5.1. Domy v roce 1961 v tom též Sedlecko, Střapole
- 5.2., 5.3. Domy v roce 1961 viz Bušovice
- 8.1. Domy v roce 1961 v tom též Pavlovsko

8.2. Domy v roce 1961 viz Dobřív

- 11.1. Domy v roce 1961 v tom též Hlohovičky, Mostišťe, Svinná
- 11.2., 11.3., 11.4. Domy v roce 1961 viz Hlohovice
- 13.1. Domy v roce 1961 v tom též Nová Huť
- 13.2. Domy v roce 1961 viz Hrádek
- 19.1. Rok 1869 až 1961 viz Kakejcov
- 19.2. Rok 1869 až 1961 v tom též Drážky
20. V tom též Svatá Barbora 1. díl
- 21.1. Domy v roce 1961 v tom též Kocanda
- 21.2. Domy v roce 1961 viz Kamenný Újezd

Poř. č. obce	Počet obyvatel				Počet domů													
	1970	1980	1991	2001	1869	1880	1890	1900	1910	1921	1930	1950	1961	1970	1980	1991	2001	
36.	1640	1497	1382	1403	245	259	267	267	267	275	396	414	450	458	440	503	525	
37.	180	143	105	101	74	78	79	78	75	76	78	83	77	63	51	65	66	
	90	80	72	66	34	37	38	37	33	35	36	38	38	33	27	34	35	
	90	63	33	35	40	41	41	41	42	41	42	45	39	30	24	31	31	
38.	217	164	148	136	40	45	45	41	46	46	54	61	56	57	44	53	54	
39.	1078	1068	1117	1090	162	181	183	169	179	189	249	271	278	285	298	364	382	
	923	915	962	961	123	142	142	126	134	145	201	224	231	242	254	313	329	
	155	153	155	129	39	39	41	43	45	44	48	47	47	43	44	51	53	
40.	167	125	96	88	73	85	74	78	75	75	83	88	69	61	51	77	79	
	96	74	64	57	50	59	47	49	48	48	49	48	.	34	29	45	44	
	71	51	32	31	23	26	27	29	27	27	34	40	69	27	22	32	35	
41.	190	148	130	122	48	49	48	46	47	48	52	59	58	56	49	73	76	
42.	404	325	291	254	126	134	132	131	134	132	148	148	130	118	113	144	151	
43.	432	408	344	341	78	93	101	97	102	110	126	129	121	123	119	132	139	
44.	320	277	220	210	83	90	96	95	98	99	105	112	108	102	88	109	122	
	293	259	209	199	69	75	79	77	78	79	86	91	108	88	76	91	101	
	27	18	11	11	14	15	17	18	20	20	19	21	.	14	12	18	21	
45.	2064	1864	1729	1699	292	312	290	309	343	344	424	467	482	480	465	534	550	
	2034	1827	1681	1652	282	301	283	298	331	332	413	453	482	470	454	521	537	
	30	37	48	47	10	11	7	11	12	12	11	14	.	10	11	13	13	
46.	219	185	153	167	37	37	37	37	43	45	52	62	62	60	56	63	72	
47.	12585	13555	14731	14305	447	506	497	533	625	696	1016	1477	1609	1689	1782	1996	2096	
	405	335	271	261	69	78	76	76	79	87	100	100	.	110	109	125	132	
	6548	8332	9745	9293	.	.	184	196	268	309	440	.	.	719	808	900	949	
	3141	2939	3251	3396	.	.	71	102	115	136	309	.	.	675	712	863	912	
	2491	1949	1464	1355	378	428	166	159	163	164	167	1377	1609	185	153	108	103	
48.	129	106	90	77	71	77	77	71	71	71	67	69	55	51	45	63	67	
	51	38	30	23	27	27	27	25	25	25	24	24	.	19	17	24	23	
	78	68	60	54	44	50	50	46	46	46	43	45	55	32	28	39	44	
49.	157	121	96	91	25	27	26	27	26	28	39	49	46	47	39	58	59	
50.	240	178	160	140	73	75	75	66	70	76	86	86	84	78	70	87	102	
51.	322	290	233	231	90	109	101	111	111	108	106	94	88	82	82	95	101	
52.	208	143	135	126	40	42	42	44	47	47	63	67	60	62	48	57	60	
53.	2362	2309	2208	2466	269	283	296	295	308	311	362	426	439	448	430	546	559	
54.	299	344	342	366	43	47	48	49	50	53	64	82	88	92	109	137	148	
55.	86	54	57	54	24	27	27	27	25	25	27	27	22	23	18	23	24	
56.	316	267	242	234	67	71	77	75	79	82	90	105	104	91	85	79	113	
57.	348	258	174	149	135	137	134	127	126	124	123	129	112	105	85	110	116	
	67	37	18	14	31	32	46	28	27	26	26	27	.	23	17	24	24	
	281	221	156	135	104	105	88	99	99	98	97	102	112	82	68	86	92	
58.	392	347	306	298	64	75	75	80	103	103	118	144	134	125	117	151	154	
59.	178	143	132	105	59	70	70	71	71	71	75	75	64	62	51	62	63	
60.	249	223	229	199	44	47	47	52	52	57	62	73	73	72	70	86	90	
61.	392	298	236	210	61	68	79	83	98	105	109	121	118	107	95	126	131	
62.	292	250	218	216	76	82	83	75	79	83	86	95	95	90	78	98	105	
63.	212	185	174	175	89	50	53	53	52	53	62	72	68	64	65	83	88	
64.	59	48	31	38	33	41	39	40	38	38	37	36	27	26	8	28	32	
65.	1149	1094	1019	1002	92	209	210	205	206	210	259	296	305	304	293	337	365	
66.	294	244	224	218	40	42	42	43	52	55	68	77	80	83	75	82	82	
67.	2053	2560	2437	2593	269	292	292	329	330	333	394	485	453	475	518	620	647	
	32	20	13	6	22	17	17	19	17	17	17	14	12	12	11	15	17	
	88	55	40	28	23	26	25	30	28	28	32	34	51	23	20	28	30	
	67	63	48	43	17	19	20	21	20	22	25	31	.	27	27	35	35	
	114	83	53	38	22	25	23	30	31	32	34	39	31	30	28	33	33	
	1752	2339	2283	2478	185	205	207	229	234	234	286	367	359	383	432	509	532	
68.	246	225	183	188	83	78	77	82	80	82	87	88	73	63	55	79	84	

22. V tom též Borek

25.2. Domy v roce 1961, rok 1991 až 2001 v tom též Vojenice

25.4. Domy v roce 1961, rok 1991 až 2001 viz Kladruby

28.1. Domy v roce 1961 viz Lhotka u Radnic

28.2. Domy v roce 1961 v tom též Chockov

34.1. Domy v roce 1961 v tom též Myř

34.2. Domy v roce 1961 viz Mirošov

40.1. Domy v roce 1961 viz Ostrovec

40.2. Domy v roce 1961 v tom též Lhotka

44.1. Domy v roce 1961 v tom též Sklená Huť

44.2. Domy v roce 1961 viz Přivětice

45.1. Domy v roce 1961 v tom též Svatá Barbora

45.2. Domy v roce 1961 viz Radnice

47.1. Domy v roce 1961 viz Střed

47.2., 47.3. Rok 1869 až 1880, obyvatelstvo v roce 1921, rok 1950 až 1961 viz Střed

47.4. Rok 1869 až 1880, obyvatelstvo v roce 1921, rok 1950 až 1961 v tom též Nové Město, Plzeňské Předměstí, domy v roce 1961 v tom též Borek

48.1. Domy v roce 1961 viz Sebečice

48.2. Domy v roce 1961 v tom též Biskoupky
53. V tom též Dvůr, Hamry
57.1. Domy v roce 1961 viz Terešov

57.2. V tom též Hutě, Nový Dvůr, domy v roce 1961
v tom též Bílá Skála

59. V tom též Pančova
67.2. Domy v roce 1961 v tom též Přisednice

67.3. Domy v roce 1961 viz Jablečno
67.5. V tom též Zbirov Zámek, Podzbirovský Mlýn

Poř. č. obce	Obec, část obce	Prv. pís. zmínka	Výměra v ha	Počet obyvatel									
				1869	1880	1890	1900	1910	1921	1930	1950	1961	
	Okres celkem		137866	87797	87770	86394	87240	90048	89235	88069	41070	42683	
1.	Benešovice	.	1717	594	640	663	675	682	686	675	265	260	
	1. Benešovice	1115		195	225	223	219	217	240	220	126	117	
	2. Lom u Stříbra	1115		399	415	440	456	465	446	455	139	143	
2.	Bezručice	.	3201	2168	2158	2111	2010	1962	1977	2013	983	1055	
	1. Bezručice	1227		1154	1126	1074	1025	1011	1025	1066	572	700	
	2. Dolní Polžice	1227		94	91	94	89	102	90	87	22	32	
	3. Horní Polžice	1227		120	118	128	127	125	123	112	49	38	
	4. Kamýk	1115		61	53	55	46	51	58	62	35	27	
	5. Kohoutov	1227		77	62	62	54	54	72	65	43	39	
	6. Křivce	1219		199	184	200	176	173	162	175	52	59	
	7. Pačín	1405		93	110	100	85	81	89	86	37	28	
	8. Řešín	1237		164	181	178	187	161	154	155	67	61	
	9. Zhořec	1367		206	233	220	221	204	204	205	106	71	
3.	Bor	.	11651	5181	5590	5422	5292	5398	5401	5229	2970	3460	
	1. Bezděkov	1433		98	108	105	94	101	99	91	48	36	
	2. Boječnice	1115		153	137	117	138	127	110	115	71	64	
	3. Bor	1263		1760	2075	1966	1878	1959	1890	1985	1128	1439	
	4. Borovany	1115		199	193	199	219	184	198	196	131	109	
	5. Čečkovice	1115		202	228	174	190	229	236	197	97	105	
	6. Damnov	1239		365	402	439	414	438	459	374	233	230	
	7. Doly	1239		178	204	184	153	157	162	144	94	79	
	8. Hlupenov	1115		39	34	34	31	32	29	33	12	4	
	9. Holostřevy	1186		318	303	300	295	340	330	319	216	211	
	10. Kosov	1239		192	198	210	216	187	184	181	116	112	
	11. Kurojedy	1177		210	220	238	239	239	234	212	65	58	
	12. Lhota	1390		83	99	108	117	95	93	88	30	67	
	13. Lužná	1115		147	148	148	137	138	156	136	86	75	
	14. Málkovice	1115		96	91	91	107	83	100	93	42	29	
	15. Malovice	1115		186	177	175	158	153	162	159	82	64	
	16. Muckov	1379		57	51	51	46	57	66	70	44	39	
	17. Nová Hospoda	1631		57	67	61	63	65	68	63	50	40	
	18. Nový Dvůr	1593		117	106	87	95	114	112	113	96	96	
	19. Ostrov	1239		164	166	171	157	141	167	156	55	60	
	20. Skviřín	1115		280	294	283	294	291	282	262	127	146	
	21. Velká Ves	1239		133	141	145	119	114	122	113	64	67	
	22. Vysočany	1379		147	148	136	132	154	142	129	83	330	
4.	Brod nad Tichou	.	1243	982	419	440	430	455	435	445	480	265	263
5.	Broumov	.	1523	1017	756	756	748	769	743	737	732	185	152
6.	Cebiv	.	1061	497	545	553	554	570	596	585	276	332	
	1. Bezemín	1115		159	176	166	152	168	169	156	73	127	
	2. Cebiv	1115		338	369	387	402	402	427	429	203	205	
7.	Ctiboř	.	943	507	501	511	529	537	527	489	314	267	
	1. Březí	1552		132	119	132	120	109	125	121	65	41	
	2. Ctiboř	1375		375	382	379	409	428	402	368	249	226	
8.	Částkov	.	1186	729	700	680	657	728	686	619	333	332	
	1. Částkov	1272		329	322	313	299	338	298	275	151	153	
	2. Maršovy Chody	1454		217	214	203	197	201	184	172	81	100	
	3. Pernolec	1251		183	164	164	161	189	204	172	101	79	
9.	Černošín	.	4221	2539	2665	2723	2777	2785	2845	2722	1361	1412	
	1. Černošín	1290		1247	1347	1369	1466	1548	1544	1529	853	921	
	2. Krásné Údolí	1379		187	187	214	196	182	193	181	75	86	
	3. Lažany	1379		206	203	226	231	204	202	175	85	82	
	4. Lhota	1544		74	54	69	39	65	75	73	36	31	
	5. Ostrovice	1379		129	141	129	124	130	154	140	79	59	
	6. Pytlův	1353		103	99	105	101	104	110	107	53	51	
	7. Třebel	1251		268	294	279	278	229	232	234	72	71	
	8. Víchov	1342		219	236	230	238	241	238	203	100	111	
	9. Záhoří	1544		106	104	102	104	82	97	80	8	-	
10.	Dlouhý Újezd	.	1361	840	630	641	724	727	675	647	275	264	
11.	Erpužice	.	1451	509	547	564	566	549	554	509	288	280	
	1. Blahousty	1247		104	111	113	97	96	102	98	60	71	
	2. Erpužice	1175		206	214	233	229	232	216	187	120	119	
	3. Malovice	1371		199	222	218	240	221	236	224	108	90	
12.	Halže	.	3556	2863	2394	2427	2479	2530	2404	2344	636	543	
	1. Branka	1663		1124	773	757	757	773	769	736	215	79	
	2. Halže	1479		633	699	742	837	846	793	730	226	322	

Poř. č. obce	Počet obyvatel				Počet domů													
	1970	1980	1991	2001	1869	1880	1890	1900	1910	1921	1930	1950	1961	1970	1980	1991	2001	
	45594	48836	50036	51439	12325	13017	13433	14082	14417	14621	16156	13222	8641	8351	8332	9540	10267	
1.	267	213	180	156	102	117	116	122	118	114	121	85	60	57	50	46	50	
	154	146	134	120	33	38	37	41	38	40	40	33	24	26	24	23	25	
	113	67	46	36	69	79	79	81	80	74	81	52	36	31	26	23	25	
2.	1034	1007	981	990	300	317	327	332	322	333	358	326	231	204	209	238	261	
	761	805	821	847	149	152	160	163	155	164	188	187	143	134	144	158	182	
	32	18	8	7	13	13	13	14	14	15	15	18	.	9	7	6	8	
	38	32	27	33	18	20	21	22	22	22	19	16	.	11	9	10	9	
	17	11	10	6	11	11	12	10	10	10	10	10	.	5	3	5	5	
	23	7	4	1	9	10	10	10	10	10	12	10	.	5	3	5	5	
	18	18	19	20	24	27	29	29	29	29	30	20	.	6	7	7	9	
	22	21	14	10	15	16	16	16	16	16	16	11	.	6	7	8	7	
	81	72	70	57	27	31	30	32	30	30	30	24	43	15	20	25	24	
	42	23	8	9	34	37	36	36	36	37	38	30	45	13	9	14	12	
3.	3416	3832	3787	3961	880	925	952	973	982	986	1029	894	627	604	634	703	744	
	47	37	17	15	16	17	18	19	18	18	19	16	.	9	8	7	7	
	54	50	40	44	27	27	24	24	23	22	22	18	.	14	16	15	16	
	1726	2509	2716	2739	311	315	331	335	349	353	377	368	331	233	282	338	361	
	101	85	67	67	34	37	37	38	38	38	39	38	39	20	18	23	25	
	89	108	102	77	36	34	36	36	37	37	37	28	.	19	24	28	27	
	194	197	179	173	54	61	67	71	72	74	79	73	69	45	49	50	54	
	84	78	45	76	27	30	31	32	32	32	32	22	20	16	16	16	17	
	-	4	2	2	6	6	6	6	6	6	6	5	.	-	1	1	1	
	184	161	131	135	47	53	54	56	60	60	64	58	52	48	45	41	45	
	81	50	39	30	35	37	38	38	37	36	36	31	21	22	18	20	19	
	51	70	72	128	36	43	45	46	43	44	43	26	14	12	21	21	25	
	26	18	20	24	15	18	18	18	17	16	17	12	.	6	4	4	4	
	47	27	23	27	25	27	27	27	25	26	26	23	14	14	10	11	11	
	34	25	18	18	18	18	18	19	18	16	17	10	23	9	8	7	8	
	46	22	16	15	33	33	32	33	33	33	32	18	.	15	9	9	9	
	25	10	6	13	8	9	8	10	9	9	10	7	9	4	3	2	3	
	31	22	14	11	10	14	13	13	13	13	15	11	.	8	7	7	8	
	94	67	41	45	18	18	19	19	21	22	23	24	.	19	20	20	20	
	68	50	34	35	25	29	29	29	30	30	32	18	35	16	16	16	18	
	140	89	55	68	52	52	52	55	53	53	54	44	.	29	27	27	27	
	20	18	4	9	22	21	22	23	22	22	22	21	.	5	5	3	3	
	274	135	146	210	25	26	27	26	26	26	27	23	.	41	27	37	36	
4.	246	250	223	239	63	69	69	71	75	78	91	73	59	60	64	65	65	
5.	141	125	106	125	108	114	114	114	126	122	134	99	39	36	35	35	43	
6.	299	236	272	288	80	86	88	92	92	93	108	91	65	61	54	58	61	
	43	28	19	15	26	28	28	28	29	29	30	20	.	11	11	10	10	
	256	208	253	273	54	58	60	64	63	64	78	71	65	50	43	48	51	
7.	209	262	309	326	81	83	89	88	91	92	100	85	54	45	53	62	66	
	9	3	2	4	18	18	21	21	22	22	23	19	8	2	1	1	1	
	200	259	307	322	63	65	68	67	69	70	77	66	46	43	52	61	65	
8.	306	290	275	306	109	120	130	136	134	134	137	98	71	67	76	80	91	
	166	179	180	203	48	56	57	59	58	59	64	50	71	33	41	44	52	
	85	77	62	55	36	39	40	43	40	38	36	24	.	22	21	21	21	
	55	34	33	48	25	25	33	34	36	37	37	24	.	12	14	15	18	
9.	1349	1296	1117	1055	416	441	451	464	459	467	500	378	330	315	293	311	324	
	919	990	916	867	201	214	218	235	230	237	264	196	259	214	211	230	241	
	75	62	38	35	33	36	36	36	33	34	34	24	.	20	20	18	18	
	81	45	15	8	31	32	33	33	35	32	34	30	16	15	12	10	9	
	-	-	-	-	12	10	12	6	13	14	15	16	.	-	-	-	-	
	44	33	23	39	22	22	22	22	24	22	23	21	17	15	10	12	13	
	50	37	12	12	20	21	21	21	20	20	21	16	12	13	8	8	8	
	61	20	13	8	47	48	49	51	48	48	48	39	.	14	7	7	8	
	119	109	100	86	37	42	44	44	40	44	44	30	26	24	25	26	27	
	-	-	-	-	13	16	16	16	16	16	17	6	.	-	-	-	-	
10.	282	277	235	279	87	90	105	117	106	107	130	71	66	69	73	80	85	
11.	389	358	316	334	88	91	88	97	98	95	101	86	68	68	57	63	64	
	47	18	7	12	19	20	18	20	20	18	19	18	.	16	10	9	9	
	257	278	269	269	35	35	34	37	37	38	39	37	68	29	26	32	33	
	85	62	40	53	34	36	36	40	41	39	43	31	.	23	21	22	22	
12.	621	674	779	899	310	340	366	400	410	429	469	402	144	138	142	180	218	
	99	48	42	51	96	108	118	129	133	137	144	96	.	25	15	18	22	
	386	535	664	757	95	103	112	126	133	142	159	160	113	77	96	127	157	

Poř. č. obce	Obec, část obce	Prv. pís. zmínka	Výměra v ha	Počet obyvatel								
				1869	1880	1890	1900	1910	1921	1930	1950	1961
	3. Horní Výšina	1713		826	637	650	600	604	569	576	33	47
	4. Svobodka	1365		280	285	278	285	307	273	302	162	95
13.	Horní Kozolupy	.	2277	880	889	987	992	1020	930	908	498	421
	1. Horní Kozolupy	1237		310	320	374	379	434	367	353	185	163
	2. Očín	1237		105	97	90	88	97	89	76	40	41
	3. Slavice	1329		317	302	350	337	314	305	312	168	138
	4. Strahov	1379		148	170	173	188	175	169	167	105	79
14.	Hošťka	.	3615	2816	2873	2626	2533	2690	2572	2329	383	501
	1. Hošťka	1482		1035	1351	1175	1160	1260	1195	1128	252	356
	2. Žebráky	1548		1781	1522	1451	1373	1430	1377	1201	131	145
15.	Chodová Planá	.	5528	3488	3684	3581	3559	3714	3701	3889	1540	1739
	1. Boněnov	1354		571	639	631	635	618	616	578	169	134
	2. Dolní Kramolín	1228		194	187	193	200	228	187	198	79	95
	3. Holubín	1273		97	99	88	105	105	85	76	20	27
	4. Hostičkov	1379		299	321	284	270	297	295	280	24	63
	5. Chodová Planá	1316		1094	1184	1182	1194	1373	1428	1735	1051	1105
	6. Michalovy Hory	1505		927	923	853	819	776	769	724	80	200
	7. Pistov	1359		110	117	132	125	127	106	100	21	13
	8. Výškov	1237		196	214	218	211	190	215	198	96	102
16.	Chodský Újezd	.	6478	2635	2859	2906	2851	2847	2846	2614	1169	1010
	1. Dolní Jadruž	1379		326	393	407	353	381	351	320	133	102
	2. Horní Jadruž	1379		172	187	180	170	175	175	143	102	112
	3. Chodský Újezd	1359		787	875	915	935	923	910	826	398	342
	4. Nahý Újezdec	1335		420	391	410	424	393	412	392	162	170
	5. Neblašov	1361		154	177	146	139	141	163	159	71	82
	6. Štokov	1290		372	422	421	407	394	417	412	145	90
	7. Žďár	1727		404	414	427	423	440	418	362	158	112
17.	Kladruby	.	4860	2693	2657	2754	2817	2751	2898	2480	1219	1354
	1. Brod u Stříbra	1239		303	269	275	288	287	302	244	138	115
	2. Kladruby	1115		1317	1303	1390	1366	1331	1385	1238	560	749
	3. Láz	1115		189	157	158	148	159	158	149	103	86
	4. Milevo	1115		164	167	162	186	158	177	173	122	104
	5. Pozorka	1838		441	438	440	483	464	550	357	141	151
	6. Tuněchody	1239		154	154	173	164	174	162	159	69	60
	7. Vrbice u Stříbra	1115		125	169	156	182	178	164	160	86	89
18.	Kočov	.	1146	565	652	612	598	585	612	580	225	201
	1. Janov	1748		68	73	72	67	78	83	83	26	18
	2. Klíčov	1379		97	100	82	90	92	80	84	40	29
	3. Kočov	1357		346	416	387	378	350	370	359	153	153
	4. Ústí	1379		54	63	71	63	65	79	54	6	1
19.	Kokašice	.	1345	654	698	707	732	724	704	698	347	311
	1. Čeliv	1115		94	119	113	102	92	78	79	53	46
	2. Kokašice	1227		269	293	293	315	329	305	310	175	178
	3. Krasíkov	1227		111	112	109	122	122	131	137	44	17
	4. Lomy	1342		180	174	192	193	181	190	172	75	70
20.	Konstantinovy Lázně	.	2382	1152	1345	1441	1461	1541	1644	1813	1155	1142
	1. Břetislav	1379		104	143	158	140	165	147	159	70	94
	2. Dlouhé Hradiště	1379		229	283	282	263	238	258	234	98	87
	3. Konstantinovy Lázně	1838		.	78	64	101	173	352	502	530	477
	4. Nová Ves	1330		235	204	234	249	218	191	189	84	87
	5. Okrouhlé Hradiště	1369		342	399	451	481	540	477	520	279	293
	6. Poloučany	1420		138	128	148	130	108	120	115	51	58
	7. Potín	1183		82	90	91	80	76	80	81	41	38
	8. Šipín	1369		22	20	13	17	23	19	13	2	8
21.	Kostelec	.	3088	1367	1432	1431	1411	1451	1440	1300	518	588
	1. Kostelec	1352		404	402	396	414	434	430	387	183	185
	2. Lšelín	1654		179	190	182	176	185	186	182	65	76
	3. Nedražice	1318		305	307	347	344	370	317	302	102	148
	4. Ostrov u Stříbra	1115		223	228	242	226	217	227	206	65	104
	5. Popov	1272		114	129	123	107	104	90	83	40	35
	6. Vrhavěč	1243		142	176	141	144	141	190	140	63	40
22.	Kšice	.	1543	568	679	635	625	669	629	553	338	298
	1. Kšice	1369		355	456	427	435	425	408	375	225	226
	2. Lomnička	1379		213	223	208	190	244	221	178	113	72
23.	Lesná	.	8429	5531	4352	4138	3789	3653	3507	3234	799	583
	1. Háje	1797		352	256	238	215	200	204	191	8	2
	2. Lesná	1349		1205	1222	1142	1034	1047	994	872	441	423
	3. Písařova Vesce	1556		492	465	418	431	450	401	367	66	122

Poř. č. obce	Počet obyvatel				Počet domů													
	1970	1980	1991	2001	1869	1880	1890	1900	1910	1921	1930	1950	1961	1970	1980	1991	2001	
13.	34	26	13	15	81	89	93	97	95	99	110	97	.	6	5	7	8	
	102	65	60	76	38	40	43	48	49	51	56	49	31	30	26	28	31	
	392	341	291	277	149	162	164	166	166	170	185	136	105	96	96	102	82	
	155	139	121	120	45	54	57	60	60	61	66	48	45	41	39	44	33	
	29	24	20	14	16	15	16	16	17	17	16	10	9	7	7	8	7	
14.	127	108	100	87	61	61	59	57	56	58	65	49	33	29	28	29	24	
	81	70	50	56	27	32	32	33	33	34	38	29	18	19	22	21	18	
	552	461	366	393	352	387	415	433	441	447	480	379	111	104	102	107	115	
	398	335	289	305	150	172	163	178	184	187	217	122	111	71	70	77	82	
	154	126	77	88	202	215	252	255	257	260	263	257	.	33	32	30	33	
15.	1737	1735	1691	1778	566	595	584	592	605	606	689	520	334	312	310	363	424	
	142	95	75	54	94	106	108	110	108	108	113	74	46	21	17	21	21	
	79	61	52	30	33	35	34	36	38	39	44	22	.	16	17	17	19	
	9	5	9	1	16	16	16	17	16	16	19	10	.	3	3	3	6	
	29	12	7	7	45	49	49	49	50	50	53	52	.	7	5	5	5	
16.	1250	1428	1463	1581	167	184	177	180	192	192	245	208	243	205	227	261	308	
	153	85	47	70	162	153	144	143	143	142	153	115	45	41	26	39	39	
	4	9	8	6	16	16	17	17	18	18	18	11	.	1	2	2	8	
	71	40	30	29	33	36	39	40	40	41	44	28	.	18	13	15	18	
	883	839	753	763	390	424	456	471	475	473	491	383	219	208	206	228	234	
17.	100	87	64	55	46	52	57	59	57	56	57	44	25	24	25	28	27	
	90	76	81	86	23	23	27	26	26	26	27	29	21	21	21	21	22	
	359	426	399	398	111	118	129	136	140	142	149	127	74	78	83	98	101	
	167	136	134	151	69	73	76	75	74	73	74	46	38	37	37	38	38	
	43	29	20	14	25	26	27	29	29	29	30	24	19	13	10	12	13	
18.	55	35	15	13	58	67	75	77	79	78	83	41	21	15	12	14	15	
	69	50	40	46	58	65	65	69	70	69	71	72	21	20	18	17	18	
	1283	1381	1304	1398	372	391	382	403	411	418	455	425	274	280	294	326	357	
	131	97	93	80	43	45	47	50	49	49	51	46	43	25	21	24	22	
	689	963	964	1087	184	193	195	201	209	213	238	224	172	145	180	205	234	
19.	92	70	62	59	33	33	29	27	26	25	27	24	17	18	17	19	20	
	106	86	75	61	29	31	28	29	31	33	37	31	22	27	25	25	27	
	110	68	50	41	33	34	27	37	37	38	40	42	.	27	21	22	21	
	73	39	25	37	25	26	28	29	30	32	33	30	.	17	10	10	10	
	82	58	35	33	25	29	28	30	29	28	29	28	20	21	20	21	23	
20.	206	210	189	208	97	103	100	104	105	106	113	56	50	42	37	43	48	
	18	16	15	18	14	14	13	13	13	13	14	8	.	5	4	4	5	
	18	10	5	8	16	17	15	16	16	16	16	12	.	7	4	4	5	
	170	184	169	182	58	61	61	63	64	64	70	34	49	30	29	35	37	
	-	-	-	-	9	11	11	12	12	13	13	2	1	-	-	-	1	
21.	293	233	284	295	94	106	107	115	115	117	128	104	81	81	73	88	72	
	41	29	22	16	15	15	15	15	15	15	15	14	.	10	7	8	5	
	176	164	239	248	35	44	45	49	51	54	62	59	81	50	60	59	59	
	10	8	6	2	12	12	12	14	15	15	16	2	.	4	2	2	1	
	66	32	17	29	32	35	35	37	34	33	35	29	.	17	14	18	7	
22.	1080	1122	1007	950	174	211	214	227	259	278	339	356	257	260	231	276	297	
	65	47	30	32	18	23	24	25	25	25	27	26	23	21	15	14	17	
	77	55	20	24	32	41	43	42	43	43	48	45	.	21	17	21	23	
	520	687	708	664	.	14	10	14	34	61	95	110	93	101	107	142	150	
	81	65	57	56	39	36	38	40	42	31	33	26	28	21	20	23	25	
23.	276	225	163	146	48	60	63	66	78	80	95	108	76	75	59	64	66	
	43	41	27	20	20	18	19	22	19	19	21	23	36	13	11	12	12	
	13	2	2	8	12	14	14	14	14	15	16	12	.	7	2	-	1	
	5	-	-	-	5	5	3	4	4	4	4	6	1	1	-	-	3	
	584	520	474	533	211	226	234	251	253	256	257	179	142	124	100	121	123	
24.	196	281	255	290	62	65	67	73	73	77	76	70	92	39	39	47	49	
	54	11	6	4	28	31	30	30	30	32	34	22	.	11	4	5	5	
	150	86	78	95	58	60	61	66	67	64	64	43	.	29	20	27	26	
	109	86	84	91	28	31	33	38	37	37	38	20	50	28	24	27	30	
	22	22	25	24	16	16	19	20	21	20	20	13	.	7	7	8	8	
25.	53	34	26	29	19	23	24	24	25	26	25	11	.	10	6	7	5	
	284	215	192	184	93	104	107	116	117	120	121	103	73	70	62	69	71	
	225	190	172	168	56	67	71	74	76	78	80	74	53	53	48	53	52	
	59	25	20	16	37	37	36	42	41	42	41	29	20	17	14	16	19	
	458	515	460	492	499	506	516	528	516	522	557	522	116	95	93	94	109	
26.	11	-	-	1	28	28	28	28	29	29	36	38	.	2	-	-	1	
	355	498	446	464	154	154	161	163	167	171	169	181	116	71	90	91	98	
	68	-	-	10	62	67	67	70	72	73	76	76	.	15	-	-	4	

Poř. č. obce	Obec, část obce	Prv. pís. zmlínka	Výměra v ha	Počet obyvatel								
				1869	1880	1890	1900	1910	1921	1930	1950	1961
24.	4. Stará Knížecí Hut'	1784	3877	3482	2409	2340	2109	1956	1908	1804	284	36
	Lestkov	.		2174	2169	2195	2189	2175	2003	1992	872	696
	1. Domaslav	1227		256	258	281	270	277	282	295	146	123
	2. Hanov	1367		206	201	199	193	182	192	206	130	80
	3. Lestkov	1257		1130	1147	1135	1107	1097	918	910	327	289
	4. Stan	1355		207	197	205	215	233	245	224	91	84
	5. Vrbice u Bezdruzic	1367		98	97	96	116	102	102	93	66	25
6. Vysoké Jamné	1208	277	269	279	288	284	264	264	112	95		
25.	Lom u Tachova	1379	843	273	263	244	303	290	300	266	128	124
26.	Milíře	.	1489	1859	1814	1843	1852	1910	1825	1720	328	448
	1. Milíře	1669	1688	1642	1693	1688	1752	1677	1565	319	448	
	2. Zadní Milíře	1778	171	172	150	164	158	148	155	9	.	
27.	Obora	.	1615	1962	1528	1503	1609	1570	1526	1601	375	205
	1. Dolní Výšina	1713	19
	2. Obora	1660	1962	1528	1503	1609	1570	1526	1601	375	186	
28.	Olbramov	.	1494	818	770	788	798	778	696	670	226	210
	1. Kořen	1379	343	332	340	314	321	290	282	28	26	
	2. Olbramov	1237	295	284	272	301	295	250	244	125	129	
	3. Zádub	1227	180	154	176	183	162	156	144	73	55	
29.	Ošelín	.	1440	786	720	746	689	712	722	735	314	280
	1. Dolní Plezom	1115	66	69	70	68	78	73	87	42	23	
	2. Horní Plezom	1115	79	69	72	71	75	86	77	44	35	
	3. Lobzy	1115	87	102	95	92	104	94	81	32	56	
	4. Ošelín	1379	483	394	413	367	372	388	419	196	166	
	5. Plezom	1115	71	86	96	91	83	81	71	.	.	
30.	Planá	.	6253	5549	6148	5765	6103	6434	6459	6999	3779	3922
	1. Křínov	1373	107	117	95	111	93	107	93	42	34	
	2. Kříženeč	1379	195	206	232	245	260	275	266	121	84	
	3. Otín	1355	206	205	211	214	213	217	204	95	95	
	4. Pavlovice	1239	683	796	698	770	743	765	907	253	247	
	5. Planá	1219	3282	3704	3427	3680	4086	4081	4561	2852	3105	
	6. Svahy	1651	145	153	155	157	157	152	136	75	74	
	7. Týnec	1379	214	215	215	212	218	195	206	114	77	
	8. Vížka	1546	121	130	139	122	110	130	120	23	43	
	9. Vysoké Sedliště	1369	351	375	335	328	307	308	288	102	87	
	10. Zliv	1379	245	247	258	264	247	229	218	102	76	
31.	Prostiboř	.	1034	772	741	722	664	673	668	577	246	264
	1. Kopec	1720	50	50	46	42	36	39	26	12	14	
	2. Prostiboř	1115	376	381	374	351	337	329	281	147	111	
	3. Telice	1346	346	310	302	271	300	300	270	87	139	
32.	Přímدا	.	5061	3017	2999	2924	2910	3020	2888	2825	1038	1117
	1. Kundračice	1344	215	209	186	201	217	208	204	88	75	
	2. Malé Dvorce	1580	124	124	103	120	134	142	124	55	64	
	3. Málkov	1532	242	238	229	186	182	206	162	14	29	
	4. Mlýnec	1379	200	193	206	204	191	193	192	91	71	
	5. Přímدا	1126	1206	1268	1206	1241	1265	1142	1234	274	372	
	6. Rájov	1344	183	189	213	198	214	216	171	99	85	
	7. Třískolupy	1344	254	225	223	215	206	195	195	92	90	
	8. Újezd pod Přímdou	1454	312	295	297	300	326	323	308	158	160	
	9. Velké Dvorce	1591	281	258	261	245	285	263	235	167	171	
33.	Rozvadov	.	5489	3410	3445	3255	3171	3106	3261	2991	789	862
	1. Diana	1742	205	179	157	167	187	193	179	232	167	
	2. Milíře	1821	173	173	196	178	188	182	174	83	78	
	3. Nové Domky	1713	961	946	900	790	780	760	757	31	68	
	4. Rozcestí	39	
	5. Rozvadov	1581	1326	1435	1290	1360	1341	1441	1324	200	321	
	6. Svatá Kateřina	1306	745	712	712	676	610	685	557	243	189	
34.	Skapce	.	797	380	376	405	444	443	426	446	136	188
	1. Krtín	1463	87	93	99	99	98	96	88	35	27	
	2. Skapce	1115	144	147	174	187	185	181	186	79	79	
	3. Zálezly	1379	149	136	132	158	160	149	172	22	82	
35.	Staré Sedliště	.	3739	3810	3992	3868	3884	3891	3605	3335	1101	1106
	1. Labuť	1420	993	1064	1085	1066	1111	1019	919	146	235	
	2. Mchov	1456	211	209	227	226	207	203	200	111	98	
	3. Nové Sedliště	1479	671	662	679	681	653	620	552	206	180	
	4. Staré Sedliště	1177	1618	1695	1562	1602	1585	1451	1329	417	412	
	5. Úšava	1353	317	362	315	309	335	312	335	221	181	
36.	Staré Sedlo	.	2362	948	876	891	923	933	907	888	438	433

Poř. č. obce	Počet obyvatel				Počet domů													
	1970	1980	1991	2001	1869	1880	1890	1900	1910	1921	1930	1950	1961	1970	1980	1991	2001	
24.	24	17	14	17	255	257	260	267	248	249	276	227	.	7	3	3	6	
	559	418	346	361	325	341	363	368	358	352	379	294	187	147	122	144	141	
	79	48	20	25	40	44	47	46	47	47	52	56	.	22	19	20	20	
	61	30	19	19	29	30	33	34	34	34	36	29	22	12	8	14	12	
	283	253	248	260	166	171	182	186	177	170	186	123	106	76	64	75	75	
	58	42	29	29	36	36	37	37	38	38	41	26	45	16	14	16	13	
	7	1	-	1	17	19	19	19	18	18	18	19	14	2	1	3	4	
	71	44	30	27	37	41	45	46	44	45	46	41	.	19	16	16	17	
25.	346	332	313	399	36	38	41	45	46	47	50	34	29	29	32	39	46	
26.	359	93	81	198	207	232	237	254	276	279	308	337	99	81	29	40	49	
	359	68	52	168	187	212	217	233	253	255	281	321	99	81	21	31	38	
	.	25	29	30	20	20	20	21	23	24	27	16	.	.	8	9	11	
27.	187	124	98	104	178	201	214	242	248	249	283	290	44	37	30	39	44	
	18	40	25	14	4	4	8	8	6	
	169	84	73	90	178	201	214	242	248	249	283	290	40	33	22	31	38	
28.	132	101	75	78	134	136	139	136	133	132	131	71	50	36	28	32	34	
	11	4	11	12	58	58	59	54	53	54	54	18	7	5	2	6	6	
	93	73	56	62	44	47	48	49	49	47	48	32	28	23	20	20	22	
	28	24	8	4	32	31	32	33	31	31	29	21	15	8	6	6	6	
29.	210	184	148	135	128	133	138	139	137	138	145	103	67	55	43	40	48	
	22	4	5	-	12	12	12	14	15	13	13	6	14	3	1	1	-	
	46	25	4	-	16	17	17	17	15	17	16	8	.	8	3	4	4	
	10	8	3	6	17	17	17	17	17	17	19	15	.	4	5	4	4	
	132	133	136	129	66	70	74	75	74	76	82	74	53	40	32	31	36	
	.	14	-	-	17	17	18	16	16	15	15	.	.	.	2	-	4	
30.	4251	4652	5045	5400	806	834	839	852	891	909	1045	806	667	690	740	863	910	
	24	18	13	23	17	17	17	17	17	17	19	13	.	7	7	7	10	
	92	53	30	30	36	37	37	39	40	43	45	29	.	20	17	16	14	
	112	84	72	63	35	35	35	38	38	40	30	52	24	23	24	27	27	
	187	116	79	69	102	109	119	116	119	116	139	138	56	49	41	44	45	
	3510	4119	4664	5035	451	470	466	480	510	527	627	474	469	505	571	693	743	
	87	101	65	69	26	26	26	25	25	25	28	25	44	19	31	22	19	
	67	89	76	62	28	29	29	31	31	31	32	28	21	22	24	24	23	
	26	12	6	5	22	22	23	22	23	24	24	9	.	6	5	3	3	
	62	31	16	11	47	47	46	47	47	48	49	32	25	19	13	15	13	
	84	29	24	33	42	42	41	40	41	40	42	28	.	19	8	15	13	
31.	203	188	155	153	140	141	143	146	144	141	142	87	59	53	51	59	60	
	1	1	-	-	10	10	9	9	9	8	10	4	.	1	1	2	2	
	99	134	107	121	68	71	74	75	72	71	72	50	31	28	34	39	40	
	103	53	48	32	62	60	60	62	63	62	60	33	28	24	16	18	18	
32.	1006	1096	1282	1358	476	497	506	523	530	534	578	328	241	226	240	267	293	
	63	42	35	46	43	43	41	43	41	41	40	23	.	19	16	13	18	
	55	45	43	27	25	26	26	26	25	26	26	17	39	15	15	16	16	
	18	11	7	6	36	35	35	36	35	34	35	30	.	3	3	2	5	
	49	25	20	14	35	35	36	36	37	38	39	32	.	15	10	11	10	
	312	546	775	847	185	191	202	208	211	213	244	100	78	70	89	109	123	
	63	47	27	19	35	37	38	39	38	38	40	20	.	15	14	13	13	
	137	140	108	94	43	46	46	46	43	43	43	25	39	19	21	23	23	
	140	95	72	83	44	49	52	53	61	61	68	46	55	34	34	35	36	
	169	145	195	222	30	35	30	36	39	40	43	35	30	36	38	45	49	
33.	889	746	652	684	373	389	365	392	403	417	496	474	177	154	132	152	149	
	189	131	100	29	43	18	15	16	16	15	18	16	.	18	12	16	12	
	47	27	15	8	17	21	22	27	28	29	39	36	.	14	11	12	12	
	37	20	16	14	92	96	93	97	96	99	129	129	.	9	6	5	8	
	41	23	18	15	10	8	10	9	
	483	481	467	576	142	166	150	159	177	188	217	189	177	77	78	88	88	
	92	64	36	42	79	88	85	93	86	86	93	104	.	26	17	21	20	
34.	146	201	177	117	72	74	77	78	79	81	87	83	45	38	37	41	41	
	5	2	1	1	18	19	19	20	20	21	21	10	.	2	1	2	2	
	59	57	45	42	28	29	32	32	34	35	38	62	45	19	17	19	20	
	82	142	131	74	26	26	26	26	25	25	28	11	.	17	19	20	19	
35.	1023	924	971	974	594	626	671	715	699	703	770	489	268	249	226	247	259	
	172	122	92	65	152	159	161	166	175	179	202	82	56	44	34	33	33	
	91	70	29	27	40	43	44	44	41	40	41	38	23	21	18	16	17	
	154	96	85	78	105	107	130	137	128	126	124	76	.	38	31	36	37	
	411	464	629	672	243	259	277	304	292	297	321	222	189	98	96	114	125	
	195	172	136	132	54	58	59	64	63	61	82	71	.	48	47	48	47	
36.	338	315	297	263	170	172	175	180	175	173	175	137	97	77	77	86	91	

Poř. č. obce	Obec, část obce	Prv. pís. zmínka	Výměra v ha	Počet obyvatel								
				1869	1880	1890	1900	1910	1921	1930	1950	1961
	1. Darmyšl	1115		326	298	300	346	346	338	340	147	167
	2. Racov	1247		309	283	273	287	304	277	272	143	132
	3. Staré Sedlo	1115		313	295	318	290	283	292	276	148	134
37.	Stráž	.	5398	3172	3170	3087	3009	2944	2800	2683	1380	1305
	1. Bernartice	1158		434	469	421	420	377	367	323	144	143
	2. Bonětice	1115		171	179	173	161	165	156	140	66	76
	3. Bonětičky	1115		96	85	95	103	83	98	101	44	47
	4. Borek	1379		180	170	184	170	199	196	165	60	47
	5. Dehetná	1379		137	139	152	148	165	143	132	86	71
	6. Jadruž	1344		147	137	135	155	137	140	147	59	44
	7. Olešná	1186		262	231	237	268	272	272	261	101	127
	8. Souměř	1380		234	240	230	229	234	245	244	165	84
	9. Strachovice	1379		113	111	114	124	115	121	114	83	82
	10. Stráž	1331		1322	1335	1275	1165	1122	988	987	537	551
	11. Valcha	1717		76	74	71	66	75	74	69	35	33
38.	Stříbro	.	4781	5135	5547	5303	5242	5907	6167	6523	5280	5543
	1. Butov	1239		103	68	57	61	65	68	76	55	.
	2. Jezerce	1379		98	104	90	94	99	86	78	54	58
	3. Lhota u Stříbra	1409		387	451	460	451	396	370	304	170	185
	4. Milíkov	1115		214	178	167	168	196	187	184	111	91
	5. Otročin	1390		183	167	186	200	215	203	188	90	85
	6. Stříbro	1183		3795	4179	3978	3905	4570	4890	5349	4601	4936
	7. Těchlovice	1342		355	400	365	363	366	363	344	199	188
39.	Studánka	1407	710	862	705	683	742	819	812	828	286	265
40.	Sulislav	1193	958	324	303	297	301	285	282	335	200	225
41.	Svojšín	.	1356	971	765	824	819	771	817	977	434	514
	1. Holyně	1379		40	34	43	46	46	55	40	32	30
	2. Nynkov	1379		82	67	78	83	91	90	90	36	34
	3. Řebří	1379		364	264	301	270	224	254	268	57	84
	4. Svojšín	1177		485	400	402	420	410	418	579	309	366
42.	Sytno	1115	514	207	228	220	231	229	200	234	142	134
43.	Tachov	.	4085	5433	5572	5680	6590	7814	7902	8189	4843	5606
	1. Biletín	1774		103	110	98	87	100	103	90	78	74
	2. Malý Rapotín	1379		97	103	107	100	110	111	112	80	75
	3. Mýto	1555		284	248	268	250	261	236	236	99	59
	4. Oldřichov	1251		241	221	221	250	282	304	291	182	190
	5. Světce	1636		151	144	136	178	156	175	160	52	63
	6. Tachov	1115		3857	4177	4290	5217	6322	6419	6825	4073	4942
	7. Velký Rapotín	1379		441	275	262	234	263	265	235	127	100
	8. Vítkov	1437		259	294	298	274	320	289	240	152	103
44.	Tisová	.	1991	1219	1178	1161	1143	1132	1132	1074	443	474
	1. Hlinné	1115		167	122	116	118	103	114	123	31	50
	2. Jemnice	1379		116	135	139	122	115	125	110	43	83
	3. Kumpolec	1364		121	108	107	124	130	128	114	24	23
	4. Lhotka	1374		202	186	195	220	206	208	215	98	75
	5. Tisová	1233		437	433	425	378	387	364	313	158	158
	6. Trnová	1233		176	194	179	181	191	193	199	89	85
45.	Trpísty	.	967	518	500	516	533	597	589	541	352	430
	1. Sviňomazy	1379		242	174	188	186	209	181	180	103	106
	2. Trpísty	1251		276	326	328	347	388	408	361	249	324
46.	Třemešné	.	5112	2262	2256	2115	2140	2183	2153	2180	605	439
	1. Bezděkov	1594		525	525	434	422	434	425	418	143	117
	2. Dubec	1357		159	162	186	183	168	168	174	89	65
	3. Nová Ves	1497		1098	1066	996	1026	1057	1028	1091	135	56
	4. Pavlíkov	1385		164	181	206	217	198	193	183	68	52
	5. Třemešné	1532		316	322	293	292	326	339	314	170	149
47.	Únehle	1115	607	326	343	316	312	327	299	299	156	146
48.	Vranov	.	483	294	283	317	325	331	304	284	211	282
	1. Svinná	1231		124	102	130	127	121	130	127	75	98
	2. Vranov	1231		170	181	187	198	210	174	157	136	184
49.	Zadní Chodov	.	1388	875	914	952	959	958	924	922	338	368
	1. Kyjov	1523		206	228	216	231	242	233	212	77	76
	2. Zadní Chodov	1369		669	686	736	728	716	691	710	261	292
50.	Záchlumí	1359	442	201	177	190	205	191	190	214	111	203
51.	Zhoř	1239	1055	289	302	293	295	334	362	299	177	126

Poř. č. obce	Počet obyvatel				Počet domů													
	1970	1980	1991	2001	1869	1880	1890	1900	1910	1921	1930	1950	1961	1970	1980	1991	2001	
	122	108	94	73	61	60	62	66	65	65	65	46	.	31	30	34	35	
	79	63	59	50	53	55	54	54	51	49	49	46	.	22	23	24	25	
	137	144	144	140	56	57	59	60	59	59	61	45	97	24	24	28	31	
37.	1145	1019	958	1070	540	545	557	572	568	566	570	388	278	251	260	281	307	
	117	100	74	76	73	75	78	78	76	75	70	41	66	29	29	32	35	
	53	41	47	31	30	31	31	31	32	33	33	22	.	10	12	14	13	
	30	28	20	24	18	18	18	18	19	19	18	15	.	6	7	7	8	
	43	23	20	20	31	31	34	34	35	35	34	25	.	9	7	8	8	
	43	44	31	30	27	28	30	30	30	30	31	24	18	12	14	13	14	
	33	16	12	10	26	27	27	28	29	30	30	13	9	8	7	6	8	
	78	57	50	33	48	48	49	50	50	50	52	31	44	16	16	17	18	
	57	49	26	29	46	48	48	50	48	47	47	40	.	20	16	18	17	
	88	91	75	68	23	23	23	24	20	21	22	22	.	19	21	20	20	
	581	560	595	740	201	202	204	214	213	211	218	149	141	116	125	140	160	
	22	10	8	9	17	14	15	15	16	15	15	6	.	6	6	6	6	
38.	6453	6801	7718	7745	643	666	697	735	770	781	940	993	821	859	899	1157	1231	
	.	.	-	-	15	13	12	13	12	12	13	15	.	.	.	1	3	
	34	27	17	10	16	16	16	18	19	18	19	16	.	8	7	9	11	
	124	96	79	72	57	63	70	73	72	71	71	51	35	35	32	31	36	
	72	74	51	52	34	34	32	34	33	33	36	30	25	21	26	25	28	
	88	56	28	39	31	32	32	33	36	37	36	34	.	25	13	14	15	
	5978	6394	7391	7410	432	444	473	497	530	541	693	797	681	729	783	1027	1084	
	157	154	152	162	58	64	62	67	67	69	72	50	80	41	38	50	54	
39.	328	342	357	387	100	103	118	120	130	136	160	90	76	85	96	105	115	
40.	194	206	188	185	47	50	54	57	56	57	65	59	54	51	53	61	69	
41.	466	457	435	441	125	135	137	140	147	147	186	153	116	110	116	114	138	
	10	7	6	4	8	9	9	9	9	9	9	10	.	3	2	3	2	
	28	20	6	4	13	14	14	14	14	14	17	12	.	10	9	5	9	
	72	45	34	31	44	48	48	49	51	49	52	36	.	18	15	7	23	
	356	385	389	402	60	64	66	68	73	75	108	95	116	79	90	99	104	
42.	268	254	266	305	32	34	35	37	38	37	47	39	37	37	34	36	45	
43.	8435	11847	12833	12696	708	733	791	937	1093	1149	1360	1334	1104	1160	1252	1459	1616	
	81	45	20	23	18	18	19	19	18	19	18	18	.	20	16	12	12	
	78	48	37	41	17	17	18	17	18	19	21	18	15	16	16	18	21	
	73	34	21	56	37	41	43	44	47	46	49	44	11	14	12	12	13	
	178	160	170	193	33	33	42	39	48	48	55	47	43	42	42	50	54	
	24	37	32	67	18	19	20	22	20	21	21	25	.	7	8	10	24	
	7796	11388	12443	12163	505	520	562	701	849	904	1100	1111	1012	1013	1119	1312	1439	
	105	84	65	59	39	40	40	46	43	42	43	32	23	22	23	22	18	
	100	51	45	94	41	45	47	49	50	50	53	39	.	26	16	23	35	
44.	495	402	417	465	195	202	207	211	218	216	238	149	102	102	91	102	110	
	32	20	11	11	25	26	25	23	25	24	27	10	.	8	7	6	6	
	73	65	49	36	17	20	21	21	23	22	25	22	.	16	16	18	19	
	23	6	1	2	21	21	22	22	22	22	22	20	.	6	2	2	2	
	77	44	29	27	32	33	33	33	37	41	43	35	.	17	14	14	15	
	196	191	269	328	66	68	69	75	74	70	77	37	102	29	28	40	42	
	94	76	58	61	34	34	37	37	37	37	44	25	.	26	24	22	26	
45.	361	349	234	218	90	90	94	111	109	107	110	100	73	75	72	76	76	
	87	83	51	36	43	36	37	44	37	34	36	24	.	20	18	17	18	
	274	266	183	182	47	54	57	67	72	73	74	76	73	55	54	59	58	
46.	491	396	316	374	285	305	318	333	342	358	423	270	110	109	95	106	111	
	89	63	61	56	62	68	73	74	75	74	87	42	.	29	23	28	30	
	53	41	33	33	28	27	29	33	32	33	37	30	.	15	13	12	12	
	82	60	48	48	118	130	129	133	138	150	190	126	15	15	15	19	17	
	45	39	28	40	29	32	37	41	40	41	43	32	.	13	12	12	12	
	222	193	146	197	48	48	50	52	57	60	66	40	95	37	32	35	40	
47.	136	102	103	109	50	54	54	59	59	58	57	38	35	34	29	30	33	
48.	196	158	127	128	44	54	57	58	59	54	61	53	62	50	43	42	53	
	72	56	42	44	20	21	22	23	22	22	26	20	.	17	15	15	18	
	124	102	85	84	24	33	35	35	37	32	35	33	62	33	28	27	35	
49.	328	291	305	288	124	138	145	142	146	149	167	96	84	78	77	80	87	
	69	63	45	44	33	36	38	37	37	36	38	21	.	14	12	13	14	
	259	228	260	244	91	102	107	105	109	113	129	75	84	64	65	67	73	
50.	207	322	403	421	30	30	32	32	33	33	35	26	51	49	54	74	75	
51.	131	124	145	154	52	56	55	56	54	55	55	50	32	33	30	30	32	

Poznámky

- 1.2. V tom též Pražka
- 2.1. Domy v roce 1961 v tom též Dolní Polžice
- 2.2. Domy v roce 1961 viz Bezdrůžice
- 2.3., 2.6. Domy v roce 1961 viz Řešín
- 2.4., 2.5., 2.7. Domy v roce 1961 viz Zhořec
- 2.8. Domy v roce 1961 v tom též Horní Polžice, Křivce
- 2.9. V tom též Lutschkahäusel, domy v roce 1961 v tom též Kamýk, Kohoutov, Pačín
- 3.1., 3.21. Domy v roce 1961 viz Damnov
- 3.2. Domy v roce 1961 viz Borovany
- 3.3. V tom též Boreček, domy v roce 1961 v tom též Čečkovice, Nový Dvůr, Skviřín, Vysočany
- 3.4. Domy v roce 1961 v tom též Boječnice
- 3.5., 3.18., 3.20., 3.22. Domy v roce 1961 viz Bor
- 3.6. Domy v roce 1961 v tom též Bezděkov, Velká Ves
- 3.8. Domy v roce 1961 viz Holostřevy
- 3.9. Domy v roce 1961 v tom též Hlupenov
- 3.12., 3.17. Domy v roce 1961 viz Ostrov
- 3.14. Domy v roce 1961 v tom též Malovice
- 3.15. Domy v roce 1961 viz Málkovice
- 3.19. Domy v roce 1961 v tom též Lhota, Nová Hospoda
5. V tom též Jalový Dvůr, Nový Haimhausen
- 6.1. Domy v roce 1961 viz Cebiv
- 6.2. Domy v roce 1961 v tom též Bezemín
- 8.1. Domy v roce 1961 v tom též Maršovy Chody, Pernolec
- 8.2., 8.3. Domy v roce 1961 viz Částkov
- 9.1. Domy v roce 1961 v tom též Krásné Údolí, Lhota, Třebel
- 9.2., 9.4., 9.7. Domy v roce 1961 viz Černošín
- 11.1., 11.3. Domy v roce 1961 viz Erpužice
- 11.2. Domy v roce 1961 v tom též Blahousty, Malovice
- 12.1. V tom též Baderwinkel, Hermannsreith, domy v roce 1961 viz Halže
- 12.2. Domy v roce 1961 v tom též Branka, Horní Výšina
- 12.3. Rok 1869 až 1950 v tom též Dolní Výšina, domy v roce 1961 viz Halže
- 14.1. Domy v roce 1961 v tom též Žebráky
- 14.2. V tom též Žebrácký Žďár, Pořejov, domy v roce 1961 viz Hošťka
- 15.1. V tom též Domaslavičky, Výškovice
- 15.2., 15.3., 15.7., 15.8. Domy v roce 1961 viz Chodová Planá
- 15.4. Domy v roce 1961 viz Michalovy Hory
- 15.5. Domy v roce 1961 v tom též Dolní Kramolín, Holubín, Pístov, Výškov
- 15.6. Domy v roce 1961 v tom též Hostičkov
- 17.1. V tom též Výrov, domy v roce 1961 v tom též Tuněchody
- 17.2. Domy v roce 1961 v tom též Pozorka
- 17.5. Domy v roce 1961 viz Kladruby
- 17.6. Domy v roce 1961 viz Brod u Stříbra
- 18.1., 18.2. Domy v roce 1961 viz Kočov
- 18.3. V tom též Svatý Jan, domy v roce 1961 v tom též Janov, Klíčov
- 19.1., 19.3., 19.4. Domy v roce 1961 viz Kokašice
- 19.2. Rok 1869 v tom též část osady Konstantinovy Lázně, domy v roce 1961 v tom též Čeliv, Krasikov, Lomy
- 20.1. Rok 1869 v tom též část osady Konstantinovy Lázně
- 20.2. Domy v roce 1961 viz Poloučany
- 20.3. Rok 1869 viz Břetislav, Kokašice, Nová Ves, Poloučany, rok 1880 až 2001 v tom též Säuerlinghäusel
- 20.4. Rok 1869 v tom též část osady Konstantinovy Lázně, domy v roce 1961 v tom též Potín
- 20.6. Rok 1869 v tom též Säuerlinghäusel, část osady Konstantinovy Lázně, domy v roce 1961 v tom též Dlouhé Hradiště
- 20.7. Domy v roce 1961 viz Nová Ves
- 21.1. Domy v roce 1961 v tom též Lšelín, Nedražice
- 21.2., 21.3. Domy v roce 1961 viz Kostelec
- 21.4. Domy v roce 1961 v tom též Popov, Vrhavěč
- 21.5., 21.6. Domy v roce 1961 viz Ostrov u Stříbra
- 23.1., 23.3. Domy v roce 1961 viz Lesná
- 23.2. V tom též Bažantov, Schönwaldská Sklenná Huť, domy v roce 1961 v tom též Háje, Písařova Vesce, Stará Knížecí Huť
- 23.4. V tom též Česká Ves, České Nové Domky, Jedlina, Nová Huť, Nová Knížecí Huť, Nový Windischgrätz, Ostrůvek, Starý Pochr, Přední Waldheim, Zadní Waldheim, Zlatý Potok, domy v roce 1961 viz Lesná
- 24.1. V tom též Milkov, domy v roce 1961 viz Lestkov

- 24.3. V tom též Dolní Víška, domy v roce 1961 v tom též Domaslav
24.4. V tom též Horní Víška, domy v roce 1961 v tom též Vysoké Jamné
24.6. Domy v roce 1961 viz Stan
26.1. V tom též Kamenička, Lučina, rok 1961 až 1970 v tom též
Zadní Milíře
26.2. Rok 1961 až 1970 viz Milíře
27.1. Rok 1869 až 1950 viz Horní Výšina
27.2. V tom též Pavlova Huť, Pavlův Studenec, Pomezná
29.1. Rok 1950 až 1970 v tom též Plezom,
domy v roce 1961 v tom též Horní Plezom
29.2. Domy v roce 1961 viz Dolní Plezom
29.3. Domy v roce 1961 viz Ošelín
29.4. Domy v roce 1961 v tom též Lobzy
29.5. Rok 1950 až 1970 viz Dolní Plezom
30.1. Domy v roce 1961 viz Otín
30.2. V tom též Caltov, domy v roce 1961 viz Otín
30.3. Domy v roce 1961 v tom též Křínov, Kříženeč
30.4. V tom též Josefhütte, Vítovice
30.5. V tom též Karlín, Staré Město Svatý Petr a Pavel,
Zámecké Předměstí
30.6. Domy v roce 1961 v tom též Vížka, Zliv
30.8. Domy v roce 1961 viz Svahy
30.9. V tom též Dolní Sedliště
30.10. V tom též Boudy, Řešanov, domy v roce 1961 viz Svahy
31.1. Domy v roce 1961 viz Prostibof
31.2. Domy v roce 1961 v tom též Kopec
32.1. Domy v roce 1961 viz Malé Dvorce
32.2. Domy v roce 1961 v tom též Kundratice
32.3. V tom též Svatá Apolena, domy v roce 1961 viz Přimda
32.4. Domy v roce 1961 viz Újezd pod Přimdou
32.5. V tom též Milov, domy v roce 1961 v tom též Málkov
32.6. Domy v roce 1961 viz Trískolupy
32.7. Domy v roce 1961 v tom též Rájov
32.8. Domy v roce 1961 v tom též Mlýnec
33.1., 33.2. Domy v roce 1961 viz Rozvadov
33.3. V tom též Reichenthal, domy v roce 1961 viz Rozvadov
33.4. Rok 1869 až 1950 viz Svatá Kateřina, domy v roce 1961 viz Rozvadov
33.5. V tom též Polesí, Střeble, domy v roce 1961 v tom též
Diana, Milíře, Nové Domky, Rozcestí, Svatá Kateřina
33.6. Rok 1869 až 1950 v tom též Rozcestí,
domy v roce 1961 viz Rozvadov
34.1., 34.3. Domy v roce 1961 viz Skapce
34.2. Domy v roce 1961 v tom též Krtín, Zálezly
35.1. V tom též Bohuslav
35.3., 35.5. Domy v roce 1961 viz Staré Sedliště
35.4. Domy v roce 1961 v tom též Nové Sedliště, Úšava
36.1., 36.2. Domy v roce 1961 viz Staré Sedlo
36.3. Domy v roce 1961 v tom též Darmyšl, Racov
37.1. Domy v roce 1961 v tom též Borek, Strachovice, Valcha
37.2., 37.3. Domy v roce 1961 viz Olešná
37.4., 37.9., 37.11. Domy v roce 1961 viz Bernartice
37.7. Domy v roce 1961 v tom též Bonětice, Bonětičky
37.8. Domy v roce 1961 viz Stráž
37.10. Domy v roce 1961 v tom též Souměř
38.1. Rok 1961 až 1980 viz Vranov
38.2., 38.5. Domy v roce 1961 viz Těchlovice
38.7. Domy v roce 1961 v tom též Jezerce, Otročin
39. V tom též Pastvína
41.1., 41.2. Domy v roce 1961 viz Svojšíň
41.3. V tom též Nový Dvůr, domy v roce 1961 viz Svojšíň
41.4. Domy v roce 1961 v tom též Holyně, Nynkov, Řebří
43.1., 43.5., 43.8. Domy v roce 1961 viz Tachov
43.6. Domy v roce 1961 v tom též Biletín, Světce, Vítkov
44.1. V tom též Neusorg, domy v roce 1961 viz Tisová
44.2., 44.3., 44.4., 44.6. Domy v roce 1961 viz Tisová
44.5. Domy v roce 1961 v tom též Hlinné, Jemnice, Kumpolec,
Lhotka, Trnová
45.1. Domy v roce 1961 viz Trpísty
45.2. Domy v roce 1961 v tom též Sviňomazy
46.1. V tom též Annathal, Bärentanz, domy v roce 1961 viz Třemešné
46.2., 46.4. Domy v roce 1961 viz Třemešné
46.3. V tom též Novohradský
46.5. Domy v roce 1961 v tom též Bezděkov, Dubec, Pavlíkov
48.1. Domy v roce 1961 viz Vranov
48.2. Rok 1961 až 1980 v tom též Butov,
domy v roce 1961 v tom též Svinná
49.1. Domy v roce 1961 viz Zadní Chodov
49.2. Domy v roce 1961 v tom též Kyjov

Poř. č. obce	Obec, část obce	Prv. pís. zmlínka	Výměra v ha	Počet obyvatel									
				1869	1880	1890	1900	1910	1921	1930	1950	1961	
	Okres celkem		93272	104281	116971	119809	131211	147143	139813	156729	72129	76299	
1.	Aš	.	5586	13888	17589	19885	23737	27772	24618	28916	12484	11209	
	1. Aš	1232		9405	13209	15557	18674	21880	19525	22930	10784	9667	
	2. Dolní Paseky	1291		664	642	636	634	626	491	578	99	101	
	3. Doubrava	1395		845	819	845	985	992	895	808	257	180	
	4. Horní Paseky	1291		369	341	336	326	342	289	277	30	48	
	5. Kopaniny	1395		686	714	699	848	992	885	914	258	219	
	6. Mokřiny	1555		393	387	402	783	1287	1142	1726	676	707	
	7. Nebesa	1598		122	125	107	142	138	120	152	65	58	
	8. Nový Žďár	1847		313	291	283	274	258	213	380	90	43	
	9. Verněřov	1395		1091	1061	1020	1071	1257	1058	1151	225	186	
2.	Dolní Žandov	.	4132	3529	3410	3196	2964	3068	2912	2979	1258	1102	
	1. Dolní Žandov	1197		1687	1625	1468	1411	1554	1460	1594	756	750	
	2. Horní Žandov	1367		542	529	522	506	513	497	476	201	119	
	3. Podlesí	1370		270	269	238	225	189	190	181	57	46	
	4. Salajna	1299		282	291	296	213	212	229	233	152	114	
	5. Úbočí	1373		748	696	672	609	600	536	495	92	73	
3.	Drmoul	.	1479	638	803	916	963	1038	1240	1126	1349	680	773
4.	Františkovy Lázně	.	2573	3070	4397	4354	4382	5239	5608	6497	3335	4752	
	1. Aleje-Zátíší	
	2. Dlouhé Mosty	1374		91	110	89	82	100	82	125	58	34	
	3. Dolní Lomany	1181		199	381	426	497	621	617	710	325	389	
	4. Františkovy Lázně	1719		1307	2008	1944	1828	1918	2524	2473	1510	2655	
	5. Horní Lomany	1181		540	652	736	836	1151	972	1443	750	779	
	6. Krapice	1218		328	331	284	226	281	226	243	79	84	
	7. Slatina	1224		289	411	366	375	516	621	797	360	486	
	8. Žirovice	1297		316	504	509	538	652	566	706	253	325	
5.	Hazlov	.	2789	4571	4704	4544	4471	4861	4047	4751	1509	1583	
	1. Hazlov	1224		2320	2330	2243	2366	2864	2364	2922	1054	1173	
	2. Lipná	1307		285	268	278	274	271	236	270	81	53	
	3. Polná	1307		695	723	701	638	625	519	524	119	139	
	4. Skalka	1224		402	419	375	374	345	280	295	118	80	
	5. Táborská	1338		180	230	238	181	188	154	168	47	51	
	6. Výhledy	1395		689	734	709	638	568	494	572	90	87	
6.	Hranice	.	3180	5982	6296	6047	6568	7281	6357	6922	3160	2417	
	1. Hranice	1555		3652	3823	3703	4039	4518	3936	4283	2503	1940	
	2. Pastviny	1417		760	810	808	856	1004	878	921	247	158	
	3. Studánka	1395		531	588	604	731	812	746	873	287	227	
	4. Trojmezí	1356		1039	1075	932	942	947	797	845	123	92	
7.	Cheb	.	9637	17826	21575	22875	28084	31761	32735	37599	20178	22133	
	1. Bříza	1395		105	105	91	89	74	66	63	26	10	
	2. Cetnov	1221		119	127	97	102	97	97	106	29	24	
	3. Dolní Dvory	1269		119	100	88	77	103	83	77	26	125	
	4. Dřenice	1273		263	257	251	221	202	196	217	77	12	
	5. Háje	1297		763	757	741	765	1003	947	1090	620	568	
	6. Horní Dvory	1269		107	95	88	90	91	98	102	29	36	
	7. Hradiště	1312		170	153	199	181	218	682	803	174	167	
	8. Hrozňatov	.		997	969	844	1041	1078	902	1132	321	233	
	9. Cheb	1061		13541	17376	18908	23835	26969	27891	31893	17837	20061	
	10. Chvoječná	1340		74	77	75	71	62	63	52	10	30	
	11. Jindřichov	1290		107	123	114	92	121	118	156	85	88	
	12. Kléšť	1305		115	124	99	92	105	72	94	36	46	
	13. Loužek	1290		111	116	107	104	114	91	82	50	77	
	14. Pelhřimov	1294		321	275	253	242	254	234	229	117	55	
	15. Podhoří	1395		65	69	63	60	66	85	81	41	23	
	16. Podhrad	1287		461	443	397	543	584	506	810	446	314	
	17. Skalka	1299		180	127	136	145	145	136	133	31	20	
	18. Střížov	1279		91	123	129	77	91	85	127	53	68	
	19. Tršnice	1394		117	159	195	257	384	383	352	170	176	
8.	Krásná	.	2185	1765	1943	2040	2502	2797	2406	2575	641	617	
	1. Kamenná	75	
	2. Krásná	1395		1765	1943	2040	2502	2797	2406	2575	641	542	
9.	Křižovatka	.	1413	994	977	875	838	917	864	944	401	327	
	1. Křižovatka	1382		648	600	550	532	584	547	613	289	252	
	2. Nová Ves	1395		346	377	325	306	333	317	331	112	75	
10.	Lázně Kynžvart	.	3258	3050	3348	3206	3001	2975	2616	2743	1513	1221	
	1. Lázně Kynžvart	1214		1767	2112	2128	2039	2027	1752	1858	1054	1167	

Poř. č. obce	Počet obyvatel				Počet domů													
	1970	1980	1991	2001	1869	1880	1890	1900	1910	1921	1930	1950	1961	1970	1980	1991	2001	
	82198	87350	86932	88738	11553	12708	13292	13941	15164	15527	18058	16514	10502	10250	10305	11411	12241	
1.	12843	12925	12285	12584	1322	1486	1721	1938	2235	2322	2847	3116	1803	1768	1672	1789	1893	
	11622	11905	11410	11632	762	918	1125	1305	1503	1590	1996	2208	1423	1433	1378	1463	1548	
	64	57	43	39	99	98	98	97	96	96	108	116	.	20	19	19	23	
	141	133	89	94	88	88	97	100	114	112	128	135	.	42	40	43	44	
	.	.	.	52	61	58	60	58	58	50	53	49	3	
	177	126	114	94	86	89	98	105	126	132	144	157	110	61	43	51	51	
	624	541	479	530	46	49	50	75	108	116	174	189	177	148	135	146	155	
	30	18	19	13	13	13	15	17	18	18	19	24	.	11	9	8	11	
	44	28	27	24	27	29	32	31	31	32	35	38	.	10	9	11	11	
	141	117	104	106	140	144	146	150	181	176	190	200	93	43	39	48	47	
2.	1022	967	1152	1187	494	520	497	497	498	501	532	319	225	211	216	264	282	
	681	721	955	991	213	226	217	219	223	223	251	183	209	133	145	173	184	
	91	66	45	60	84	89	87	89	88	90	95	60	.	25	24	26	31	
	29	28	23	22	44	44	43	42	42	42	40	15	.	8	9	12	10	
	96	85	65	50	40	42	42	40	40	40	40	37	16	20	21	29	28	
	125	67	64	64	113	119	108	107	105	106	106	24	.	25	17	24	29	
3.	739	734	720	751	119	135	130	137	154	158	218	178	170	163	170	203	222	
4.	4849	5192	5184	5261	303	396	421	434	500	531	670	762	606	626	604	702	764	
	.	.	71	70	17	17	
	40	40	37	22	10	12	12	12	11	11	13	15	9	9	10	11	11	
	336	274	272	285	19	26	29	37	45	47	56	62	.	54	50	54	61	
	3110	3653	3582	3422	107	154	166	174	205	225	258	292	597	287	268	307	298	
	654	684	694	827	59	66	71	72	81	82	144	192	.	144	154	178	213	
	61	33	42	43	47	49	49	43	44	43	43	38	.	15	10	18	14	
	387	312	325	378	21	29	31	34	46	51	68	73	.	57	53	58	78	
	261	196	161	214	40	60	63	62	68	72	88	90	.	60	59	59	72	
5.	1456	1389	1365	1595	465	487	509	525	558	566	649	657	318	300	286	306	319	
	1168	1205	1217	1360	217	223	238	248	282	295	368	366	257	223	223	229	242	
	46	19	10	15	37	37	37	37	37	38	39	35	.	13	9	13	14	
	101	64	54	45	77	87	89	92	92	90	94	96	61	26	23	25	20	
	38	34	34	125	47	51	55	57	58	55	55	63	.	11	8	14	11	
	36	17	13	13	24	25	25	26	26	26	28	29	.	9	6	6	11	
	67	50	37	37	63	64	65	65	63	62	65	68	.	18	17	19	21	
6.	2496	2428	2280	2266	644	743	774	835	952	981	1165	885	539	477	435	456	509	
	2083	2052	1884	1850	364	409	424	462	543	572	700	605	434	376	347	366	404	
	124	84	38	54	100	119	125	132	146	143	162	101	.	39	29	29	30	
	242	259	327	330	60	78	88	100	112	114	140	77	105	48	51	55	68	
	47	33	31	32	120	137	137	141	151	152	163	102	.	14	8	6	7	
7.	26650	30886	31847	32893	1373	1527	1624	1767	1917	1942	2351	2544	1763	1903	2191	2382	2586	
	9	17	14	20	17	17	17	16	16	13	14	15	2	2	4	4	4	
	14	6	.	17	17	17	17	15	15	15	15	17	5	3	2	.	2	
	118	106	81	77	10	11	12	11	10	10	11	10	.	13	14	14	12	
	6	1	13	15	38	38	38	36	36	36	36	18	3	2	2	3	3	
	458	647	793	862	93	95	100	103	119	121	126	165	93	98	165	208	236	
	30	65	61	54	16	17	18	14	14	13	13	12	.	5	15	15	14	
	155	193	193	203	20	24	25	23	22	28	33	44	.	40	56	59	65	
	226	174	145	169	141	141	144	143	148	145	162	98	62	59	50	61	71	
	24851	28846	29724	30515	801	926	1008	1179	1303	1319	1672	1918	1483	1537	1715	1823	1968	
	15	16	24	16	10	11	11	8	8	9	9	4	4	3	4	4	2	
	61	49	97	84	12	13	13	13	14	15	20	20	17	17	15	28	28	
	42	51	60	62	14	15	15	13	12	12	12	9	.	6	11	15	15	
	56	41	26	34	16	16	16	16	16	14	14	8	8	10	8	5	9	
	66	55	49	61	50	49	49	36	38	44	47	39	8	8	11	11	12	
	12	3	8	17	8	18	18	10	10	10	10	11	.	2	2	5	1	
	288	315	298	345	68	71	73	77	78	79	95	93	59	59	73	80	95	
	30	21	18	14	21	21	21	21	19	19	19	17	.	9	6	6	6	
	65	152	140	189	10	10	9	9	10	10	14	16	.	11	21	22	24	
	148	128	103	139	11	17	20	24	29	30	29	30	19	19	17	19	19	
8.	506	446	434	430	209	238	255	288	330	334	360	375	143	126	123	134	139	
	33	45	51	51	21	11	17	20	21	
	473	401	383	379	209	238	255	288	330	334	360	375	122	115	106	114	118	
9.	304	286	261	266	114	123	125	123	124	123	133	117	74	68	59	71	70	
	242	233	217	232	70	76	77	77	78	78	86	73	74	55	49	57	56	
	62	53	44	34	44	47	48	46	46	45	47	44	.	13	10	14	14	
10.	1368	1468	1655	1620	393	424	376	378	401	404	432	255	222	213	203	265	253	
	1329	1436	1640	1598	243	274	234	243	266	273	296	231	222	205	196	257	247	

Poř. č. obce	Obec, část obce	Prv. pís. zmlínka	Výměra v ha	Počet obyvatel								
				1869	1880	1890	1900	1910	1921	1930	1950	1961
11.	2. Lazy	1785	2663	1283	1236	1078	962	948	864	885	459	54
	Libá	.		3328	3336	3231	3105	2937	2717	3008	943	788
12.	1. Hůrka	1370	4579	541	572	496	449	401	383	355	127	108
	2. Libá	1264		2787	2764	2735	2656	2536	2334	2653	816	680
13.	Lipová	.	2191	2084	1848	1840	1870	1816	1983	837	789	
	1. Dolní Lažany	1347	128	144	102	104	135	120	144	53	44	
14.	2. Dolní Lipina	1299	203	189	160	152	156	146	153	62	53	
	3. Doubrava	1313	146	138	140	133	132	147	194	99	105	
15.	4. Horní Lažany	1368	117	127	115	97	130	109	129	57	45	
	5. Lipová	1785	373	324	258	318	301	281	300	180	217	
16.	6. Mechová	1395	62	55	49	63	56	56	67	22	6	
	7. Mýtina	1284	431	431	399	356	388	381	394	118	87	
17.	8. Palič	1292	491	458	439	420	405	379	403	129	142	
	9. Stebnice	1273	240	218	186	197	167	197	199	117	90	
18.	Luby	.	4072	4534	5404	5962	6785	6262	6522	2515	2283	
	1. Dolní Luby	1158	119	131	168	187	173	135	134	.	26	
19.	2. Horní Luby	1158	369	390	383	374	371	374	402	.	112	
	3. Luby	1158	2986	3293	3964	4494	5186	4812	5036	2280	1978	
20.	4. Opatov	1185	598	720	889	907	1055	941	950	235	167	
	Mariánské Lázně	.	2582	4075	4942	6424	9123	10183	11794	9261	12882	
21.	1. Hamníky	1720	270	269	221	237	296	387	489	278	321	
	2. Chotěnov-Skláře	1273	126	161	184	196	230	198	221	83	112	
22.	3. Kladská	44	
	4. Mariánské Lázně	1788	1566	2480	3054	4617	6279	6909	7202	6700	9064	
23.	5. Stanoviště	1273	94	92	130	147	137	122	127	45	44	
	6. Úšovice	1273	526	1073	1353	1227	2181	2567	3755	2155	3297	
24.	Milhostov	.	904	922	861	739	810	782	810	304	323	
	1. Hluboká	1305	352	318	263	236	252	257	258	114	86	
25.	2. Milhostov	1219	451	504	505	434	483	441	468	146	172	
	3. Vackovec	1304	101	100	93	69	75	84	84	44	65	
26.	Milíkov	.	2141	2163	1856	1729	1584	1530	1540	497	429	
	1. Malá Šitboř	1299	651	661	556	501	443	427	405	101	53	
27.	2. Milíkov	1311	521	572	523	490	364	384	437	139	147	
	3. Mokřina	1370	412	385	323	309	329	300	308	117	106	
28.	4. Těšov	1370	377	369	299	302	302	274	273	74	54	
	5. Velká Šitboř	1299	180	176	155	127	146	145	117	66	69	
29.	Mnichov	.	2263	2390	2407	2233	2166	1947	1874	551	409	
	1. Mnichov	1273	1074	1137	1166	1095	1004	913	888	296	177	
30.	2. Rájov	1273	606	660	692	653	648	592	576	154	139	
	3. Sítiny	1214	583	593	549	485	514	442	410	101	93	
31.	Nebanice	.	390	401	412	355	377	374	435	208	207	
	1. Hartoušov	1251	180	173	154	152	127	126	142	76	68	
32.	2. Nebanice	1392	210	228	258	203	250	248	293	132	139	
	Nový Kostel	.	3700	3521	3220	3156	3057	2916	3012	925	855	
33.	1. Božetín	1185	419	423	421	395	373	395	370	121	102	
	2. Čížebná	1390	519	547	447	429	418	420	363	133	61	
34.	3. Horka	1219	128	111	104	92	96	88	110	48	40	
	4. Hrzín	1257	719	603	571	598	541	541	532	108	140	
35.	5. Kopanina	1265	583	585	511	467	475	456	472	155	133	
	6. Mlýnek	1301	188	180	136	148	186	160	177	50	67	
36.	7. Nový Kostel	1714	795	752	706	707	612	558	635	193	208	
	8. Spálená	1350	349	320	324	320	356	298	353	117	104	
37.	Odrava	.	886	828	766	713	744	700	787	373	299	
	1. Dobroše	1313	54	62	46	47	37	34	74	50	26	
38.	2. Mostov	1362	333	277	278	290	291	291	280	111	85	
	3. Obilná	1288	110	111	102	98	101	74	94	30	29	
39.	4. Odrava	1370	168	148	140	121	150	152	150	109	95	
	5. Potočiště	1312	221	230	200	157	165	149	189	73	64	
40.	Okrouhlá	.	571	535	438	427	466	457	442	205	282	
	1. Jesenice	1299	308	294	234	242	273	253	247	95	35	
41.	2. Okrouhlá	1299	263	241	204	185	193	204	195	110	247	
	Ovesné Kladruby	1363	1808	565	602	633	677	663	643	696	205	196
42.	Plesná	.	2907	3040	3239	3861	4725	4416	5425	2126	1996	
	1. Lomnička	1348	588	551	534	650	682	614	685	242	170	
43.	2. Plesná	1185	1582	1658	1761	2185	2477	2382	2878	1095	1126	
	3. Smrčina	1271	144	141	172	178	201	198	165	88	54	
44.	4. Šneky	1720	318	421	487	541	919	798	1233	547	550	
	5. Vackov	1154	275	269	285	307	446	424	464	154	96	

Poř. č. obce	Počet obyvatel				Počet domů													
	1970	1980	1991	2001	1869	1880	1890	1900	1910	1921	1930	1950	1961	1970	1980	1991	2001	
11.	39	32	15	22	150	150	142	135	135	131	136	24	.	8	7	8	6	
	719	568	494	577	314	333	338	347	350	350	417	354	184	175	160	168	200	
	124	102	87	103	65	70	71	68	68	65	66	55	25	32	29	30	31	
	595	466	407	474	249	263	267	279	282	285	351	299	159	143	131	138	169	
12.	606	556	546	562	339	348	353	340	335	333	342	307	170	139	143	177	195	
	49	40	36	29	20	21	21	20	18	19	21	17	.	12	9	12	12	
	42	21	22	19	32	32	32	31	29	29	27	23	.	9	8	8	10	
	68	46	56	41	21	22	23	23	25	26	31	28	.	17	12	18	19	
13.	22	29	21	28	17	18	18	18	20	20	20	17	.	5	6	7	8	
	240	274	283	305	67	69	69	64	62	63	64	61	170	50	66	82	89	
	-	-	-	5	10	11	11	11	11	10	10	5	.	-	-	-	-	
	44	32	18	16	65	66	68	69	66	63	67	67	.	10	10	13	11	
14.	124	96	99	99	74	75	76	72	72	71	70	66	.	28	27	29	30	
	17	18	11	20	33	34	35	32	32	32	32	23	.	8	5	8	16	
	2551	2644	2509	2478	484	526	619	657	744	772	945	927	509	462	435	458	481	
	27	21	19	30	15	15	20	24	22	22	24	22	.	7	8	9	9	
15.	62	108	91	80	47	55	55	54	54	54	62	65	.	20	20	22	19	
	2317	2447	2347	2328	359	384	461	483	560	585	733	712	509	402	389	406	429	
	145	68	52	40	63	72	83	95	108	111	126	128	.	33	18	21	24	
	13559	14930	15382	14741	241	381	431	531	670	735	976	1013	1015	1085	1156	1316	1379	
16.	499	543	2128	2045	33	37	25	25	29	35	52	62	.	89	116	225	268	
	121	100	100	96	18	24	26	31	31	34	34	26	35	26	22	25	26	
	81	71	66	67	12	15	12	13	14	
	8003	7315	6998	6602	107	188	233	340	424	442	512	520	968	517	467	501	457	
17.	34	49	55	51	12	13	21	21	20	21	22	18	.	9	14	14	20	
	4821	6852	6035	5880	71	119	126	114	166	203	356	387	.	429	525	538	594	
	389	341	308	322	125	131	141	123	122	121	119	105	59	53	45	54	57	
	64	68	45	46	50	52	58	49	45	45	42	38	19	10	13	16	17	
18.	255	225	242	252	63	67	71	65	67	65	66	62	40	35	26	33	35	
	70	48	21	24	12	12	12	9	10	11	11	5	.	8	6	5	5	
	359	252	201	213	329	340	323	319	315	308	311	183	104	90	68	96	102	
	52	36	47	56	96	97	88	87	87	83	83	41	.	13	14	19	19	
19.	129	126	108	115	72	73	73	75	73	75	81	59	68	35	27	39	43	
	94	44	22	14	66	73	70	70	69	68	71	33	26	22	12	20	20	
	46	13	9	7	69	71	65	65	64	60	56	31	.	11	6	10	11	
	38	33	15	21	26	26	27	22	22	22	22	19	10	9	9	8	9	
20.	531	463	430	339	318	326	323	328	318	319	330	186	92	88	80	98	109	
	288	284	280	206	143	143	137	143	132	129	135	71	38	34	30	42	45	
	142	96	82	72	94	99	102	102	104	106	110	53	32	32	28	30	32	
	101	83	68	61	81	84	84	83	82	84	85	62	22	22	22	26	32	
21.	210	263	318	311	53	58	57	56	57	53	60	63	43	40	52	54	57	
	61	50	38	39	22	23	23	23	22	17	20	23	.	11	10	9	9	
	149	213	280	272	31	35	34	33	35	36	40	40	43	29	42	45	48	
	697	628	519	538	475	496	504	488	483	484	506	471	179	141	115	136	142	
22.	48	31	15	13	58	62	65	64	65	66	70	70	.	16	10	11	12	
	46	28	23	42	77	80	80	74	73	72	72	69	.	7	8	9	10	
	33	12	13	15	15	16	16	16	16	16	17	14	8	7	4	5	4	
	113	89	55	64	89	94	93	87	81	80	87	63	.	18	11	11	12	
23.	119	88	54	72	77	81	83	83	83	84	83	91	42	28	22	25	25	
	21	36	16	13	23	26	26	23	24	25	25	23	.	5	5	5	5	
	223	276	294	274	84	85	86	86	85	86	97	93	129	42	40	53	58	
	94	68	49	45	52	52	55	55	56	55	55	48	.	18	15	17	16	
24.	262	229	204	198	126	127	130	119	117	113	125	104	80	70	68	84	82	
	20	23	18	12	8	9	10	6	6	6	10	12	.	5	6	6	6	
	56	46	36	30	49	45	47	47	47	44	47	28	.	20	14	24	21	
	45	38	43	41	12	13	13	12	12	12	12	8	6	11	10	11	11	
25.	88	78	77	78	27	28	28	26	26	26	27	25	49	20	25	28	29	
	53	44	30	37	30	32	32	28	26	25	29	31	25	14	13	15	15	
	234	214	195	234	87	89	89	76	77	76	74	46	38	30	31	35	54	
	29	22	23	30	45	46	46	42	42	41	41	22	.	8	6	8	7	
26.	205	192	172	204	42	43	43	34	35	35	33	24	38	22	25	27	47	
	184	127	104	121	89	91	98	107	108	113	127	72	40	46	35	34	40	
	2014	1883	1692	1982	341	367	390	429	503	558	742	749	445	420	412	432	448	
	115	112	92	88	80	79	81	82	86	88	99	91	83	33	36	38	41	
27.	1334	1346	1201	1490	162	171	181	211	251	294	390	395	362	245	250	260	266	
	14	11	2	3	24	26	27	27	28	29	30	31	.	5	6	2	4	
	499	389	376	390	39	51	55	61	82	90	148	168	.	128	114	126	130	
	52	25	21	11	36	40	46	48	56	57	75	64	.	9	6	6	7	

Poř. č. obce	Obec, část obce	Prv. pís. zmlínka	Výměra v ha	Počet obyvatel								
				1869	1880	1890	1900	1910	1921	1930	1950	1961
24.	Podhradí	1288	636	1885	1928	1986	2109	2373	2009	2002	454	321
25.	Pomezí nad Ohří	.	1071	759	814	653	646	701	625	667	159	128
	1. Hraničná	1249		267	267	216	190	193	185	214	79	37
	2. Pomezí nad Ohří	1370		492	547	437	456	508	440	453	80	91
26.	Poustka	.	697	734	806	734	662	660	542	552	148	115
	1. Ostroh	1349		551	563	527	487	465	398	400	93	68
	2. Poustka	1275		183	243	207	175	195	144	152	55	47
27.	Prameny	1357	2461	2335	2415	2161	1947	1784	1381	1527	300	181
28.	Skalná	.	2344	4011	3787	3625	3483	3813	3384	3994	1847	2043
	1. Kateřina	1846		202	224	202	165	215	212	297	144	50
	2. Skalná	1224		2611	2429	2318	2359	2665	2383	2697	1357	1662
	3. Starý Rybník	1364		1015	951	947	822	788	662	833	250	230
	4. Vonšov	1328		92	80	70	63	75	74	103	63	73
	5. Zelená	1299		91	103	88	74	70	53	64	33	28
29.	Stará Voda	.	5403	2564	2683	2458	2404	2387	2382	2293	671	637
	1. Sekerské Chalupy	1789		452	472	447	448	476	507	479	147	159
	2. Stará Voda	1380		696	800	749	771	784	764	757	350	382
	3. Vysoká	1392		1416	1411	1262	1185	1127	1111	1057	174	96
30.	Trstěnice	.	1550	891	924	918	912	918	901	892	370	320
	1. Horní Ves	1379		407	411	417	390	397	411	404	143	110
	2. Trstěnice	1367		484	513	501	522	521	490	488	227	210
31.	Třebeň	.	2170	1321	1533	1377	1274	1326	1285	1455	513	453
	1. Doubí	1374		70	86	83	91	92	102	98	24	47
	2. Dvorek	1395		179	176	158	130	110	115	142	56	57
	3. Horní Ves	1279		247	318	279	243	272	292	388	149	79
	4. Chocovice	1290		132	113	118	127	130	108	99	64	42
	5. Lesina	1290		71	68	67	61	53	55	56	26	21
	6. Lesinka	1322		51	93	55	53	46	34	52	9	26
	7. Nový Drahov	1272		161	210	181	142	159	154	205	35	46
	8. Povodí	1292		68	88	72	58	57	54	52	38	23
	9. Třebeň	1339		191	224	227	253	278	263	254	61	73
	10. Vokov	1216		151	157	137	116	129	108	109	51	39
32.	Tři Sekery	.	4122	3814	3857	3873	3749	3671	3406	3144	850	813
	1. Chodovská Huť	1788		1049	1119	1162	1155	1093	1115	1033	131	145
	2. Krásné	1838		640	620	598	616	683	585	515	192	247
	3. Tachovská Huť	1788		838	799	761	679	623	542	482	93	56
	4. Tři Sekery	1555		1287	1319	1352	1299	1272	1164	1114	434	365
33.	Tuřany	.	611	474	463	392	375	398	383	375	166	127
	1. Lipoltov	1294		169	178	134	130	138	131	119	55	48
	2. Návrší	1370		187	186	177	163	178	164	176	64	43
	3. Tuřany	1352		118	99	81	82	82	88	80	47	36
34.	Valy	1788	429	427	558	675	551	614	541	588	207	268
35.	Velká Hleďsebe	.	456	959	1237	1464	1962	2605	2517	2924	1218	1946
	1. Klimentov	1788		388	526	635	699	788	711	705	228	681
	2. Malá Hleďsebe	1587		135	142	132	195	172	166	165	41	37
	3. Velká Hleďsebe	1587		436	569	697	1068	1645	1640	2054	949	1228
36.	Velký Luh	1726	452	534	487	449	480	458	407	539	170	184
37.	Vlkovice	.	492	312	336	287	307	333	312	377	166	149
	1. Martinov	1459		132	142	121	119	102	108	144	49	35
	2. Vlkovice	1273		180	194	166	188	231	204	233	117	114
38.	Vojtanov	.	1019	684	820	701	647	770	757	745	266	329
	1. Antonínova Výšina	1395	
	2. Mýtinka	1395		106	113	70	85	92	94	90	41	53
	3. Vojtanov	1299		493	610	541	487	590	597	577	207	253
	4. Zelený Háj	1309		85	97	90	75	88	66	78	18	23
39.	Zádub-Závišín	.	632	599	737	814	897	1114	949	1052	515	413
	1. Milhostov	1273		155	163	157	135	161	148	147	58	41
	2. Zádub	1273		239	328	345	344	476	420	544	280	209
	3. Závišín	1273		205	246	312	418	477	381	361	177	163

Poznámky

- 1.1. V tom též Niklasberg
- 1.2. Domy v roce 1961 viz Verněřov
- 1.3. Domy v roce 1961 viz Kopaniny
- 1.4. Domy v roce 1961, rok 1970 až 1980 viz Verněřov
- 1.5. Domy v roce 1961 v tom též Doubrava

- 1.6. Domy v roce 1961 v tom též Nebesa, Nový Žďár
- 1.7., 1.8. Domy v roce 1961 viz Mokřiny
- 1.9. Domy v roce 1961 v tom též Dolní Paseky, Horní Paseky, rok 1970 až 1980 v tom též Horní Paseky
- 2.1. Domy v roce 1961 v tom též Horní Žandov, Podlesí, Úbočí
- 2.2. V tom též Brtná, domy v roce 1961 viz Dolní Žandov
- 2.3., 2.5. Domy v roce 1961 viz Dolní Žandov

Poř. č. obce	Počet obyvatel				Počet domů													
	1970	1980	1991	2001	1869	1880	1890	1900	1910	1921	1930	1950	1961	1970	1980	1991	2001	
24.	257	180	138	166	234	234	252	257	289	286	305	313	87	72	49	63	66	
25.	137	109	57	74	97	101	104	98	101	101	105	97	29	26	17	10	22	
	92	67	48	39	40	40	40	34	35	35	35	30	8	13	7	6	8	
	45	42	9	35	57	61	64	64	66	66	70	67	21	13	10	4	14	
26.	109	114	99	117	85	97	100	94	93	90	92	67	25	25	20	38	25	
	70	36	26	32	60	72	72	68	68	67	68	45	.	14	8	24	11	
	39	78	73	85	25	25	28	26	25	23	24	22	25	11	12	14	14	
27.	271	232	135	144	253	288	290	291	287	268	274	27	30	30	25	39	42	
28.	1839	1708	1563	1670	423	434	440	455	469	458	511	519	366	330	321	340	379	
	30	14	30	20	14	16	19	18	19	20	25	30	.	10	8	16	16	
	1483	1445	1366	1480	275	279	282	297	312	302	344	366	366	245	244	267	303	
	255	202	139	145	111	114	114	116	114	113	117	102	.	61	58	46	49	
	55	31	25	22	9	11	11	10	10	9	12	13	.	10	7	8	9	
	16	16	3	3	14	14	14	14	14	14	13	8	.	4	4	3	2	
29.	504	397	350	444	359	382	384	404	429	439	468	296	128	124	105	111	125	
	119	63	34	62	61	59	61	66	78	80	87	62	.	29	23	22	30	
	345	314	306	365	106	120	122	130	139	145	155	117	128	86	76	83	88	
	40	20	10	17	192	203	201	208	212	214	226	117	.	9	6	6	7	
30.	345	351	368	349	153	157	157	155	160	162	169	108	72	68	69	82	84	
	100	96	94	81	71	73	73	71	74	74	77	40	23	23	23	26	26	
	245	255	274	268	82	84	84	84	86	88	92	68	49	45	46	56	58	
31.	376	391	321	347	150	174	174	157	158	167	178	163	85	69	88	99	102	
	58	45	40	39	7	9	9	9	11	11	11	7	.	7	7	14	7	
	41	22	22	20	20	21	21	20	19	19	21	18	.	8	7	8	8	
	74	133	29	26	26	31	32	29	31	39	42	42	.	10	25	10	10	
	31	10	.	5	14	15	15	13	12	12	13	18	.	6	4	.	4	
	17	.	.	20	10	10	10	10	9	10	9	5	.	4	.	.	4	
	28	39	36	20	5	7	7	6	6	6	7	4	.	5	11	14	3	
	40	24	21	24	17	23	20	17	17	17	20	22	.	10	7	11	14	
	12	.	.	9	8	9	9	9	9	9	9	11	.	4	.	.	6	
	51	118	173	184	27	30	32	26	26	26	28	21	85	11	27	42	43	
	24	.	.	-	16	19	19	18	18	18	18	15	.	4	.	.	3	
32.	769	695	654	714	503	527	516	525	540	542	571	318	206	179	167	175	203	
	108	84	75	89	156	163	168	169	172	172	178	90	.	24	16	20	26	
	232	207	164	198	78	79	74	80	83	82	87	89	.	62	55	54	66	
	61	42	43	46	101	103	96	95	98	97	96	31	.	15	11	14	15	
	368	362	372	381	168	182	178	181	187	191	210	108	206	78	85	87	96	
33.	84	110	92	109	77	78	78	70	72	71	71	70	31	24	30	36	40	
	37	33	21	20	28	28	28	22	22	21	21	35	.	9	9	10	11	
	21	26	12	25	33	34	34	34	36	36	36	20	.	10	8	10	12	
	26	51	59	64	16	16	16	14	14	14	14	15	31	5	13	16	17	
34.	253	249	290	305	50	69	76	68	75	80	90	72	58	58	64	76	96	
35.	1786	2214	2113	2124	125	162	171	199	265	285	368	312	335	334	372	409	429	
	613	612	591	590	44	64	68	71	83	85	89	61	.	88	101	112	118	
	37	24	23	22	24	24	25	28	29	29	31	12	.	9	8	10	8	
	1136	1578	1499	1512	57	74	78	100	153	171	248	239	335	237	263	287	303	
36.	185	134	110	124	75	77	77	74	77	80	89	74	46	41	45	39	41	
37.	125	135	130	127	44	45	49	56	59	62	69	53	31	31	34	40	41	
	23	18	14	17	20	20	21	21	21	23	28	19	.	7	7	5	8	
	102	117	116	110	24	25	28	35	38	39	41	34	31	24	27	35	33	
38.	282	235	170	192	81	87	90	85	92	97	98	105	61	56	54	53	62	
	.	.	3	4	2	4	
	39	46	11	6	13	14	14	13	13	14	13	15	11	8	11	4	4	
	221	189	146	174	56	60	63	59	66	70	72	80	50	43	43	43	48	
	22	.	10	8	12	13	13	13	13	13	13	10	.	5	.	4	6	
39.	328	277	257	263	87	104	106	111	130	142	169	132	91	89	86	87	101	
	28	22	19	16	24	25	24	24	24	26	27	14	.	8	8	9	9	
	173	144	131	154	37	44	47	48	61	68	89	68	91	47	44	41	52	
	127	111	107	93	26	35	35	39	45	48	53	50	.	34	34	37	40	

3. V tom též Cech Svatého Víta

4.1. Rok 1869 až 1980 viz Františkovy Lázně

4.3., 4.5., 4.7. Domy v roce 1961 viz Františkovy Lázně

4.4. Rok 1869 až 1980 v tom též Aleje-Zátiší, domy v roce 1961 v tom též Dolní Lomany, Horní Lomany, Krapice, Slatina, Žirovice

4.6. V tom též Dvoreček, Hledsebe, Jedličná, domy v roce 1961 viz Františkovy Lázně

4.8. V tom též Stodola, domy v roce 1961 viz Františkovy Lázně

5.1. V tom též Ottengrün, domy v roce 1961 v tom též Skalka, Výhledy

5.2., 5.5. Domy v roce 1961 viz Polná

5.3. V tom též Halgebäu, domy v roce 1961 v tom též Lipná, Táborská

5.4., 5.6. Domy v roce 1961 viz Hazlov

- 6.1. Domy v roce 1961 v tom též Trojmezí
6.2. Domy v roce 1961 viz Studánka
6.3. Domy v roce 1961 v tom též Pastviny
6.4. V tom též Kaiserhammer, domy v roce 1961 viz Hranice
7.3., 7.6., 7.7., 7.12., 7.17., 7.18. Domy v roce 1961 viz Cheb
7.5. V tom též Krásná Lípa, Slapany, domy v roce 1961 v tom též Podhoří
7.8. V tom Nový Hrozňatov, Starý Hrozňatov
7.9. V tom též Baráky, Bruckthorvorstadt, Černý Rybník, Dolnice, Hollerhof, Chlumeček, Maškov, Nonnenhof, Oberthorvorstadt, Schiffthorvorstadt, Svatý Jodok, domy v roce 1961 v tom též Dolní Dvory, Horní Dvory, Hradiště, Klest, Skalka, Střížov
7.14. V tom Dolní Pelhřimov, Horní Pelhřimov
7.15. Domy v roce 1961 viz Háje
7.16. V tom též Všeboř
8.1. Rok 1869 až 1950 viz Podhradí
8.2. V tom též Štítary, Újezd
9.1. Domy v roce 1961 v tom též Nová Ves
9.2. V tom též Mostek, domy v roce 1961 viz Křížovatka
10.1. V tom Město Kynžvart, Zámek Kynžvart, rok 1869 až 1950 v tom též Kladská, domy v roce 1961 v tom též Lazy
10.2. V tom Dolní Perlsberg, Horní Perlsberg, domy v roce 1961 viz Lázně Kynžvart
11.1. V tom též Dobrošov, Lužná, Pomezná, domy v roce 1961 viz Libá
11.2. V tom též Eichelberk, Fischern, domy v roce 1961 v tom též Hůrka
12.1., 12.3., 12.4., 12.6., 12.8. Domy v roce 1961 viz Lipová
12.2. V tom též Horní Lipina, domy v roce 1961 viz Lipová
12.5. Domy v roce 1961 v tom též Dolní Lažany, Dolní Lipina, Doubrava, Horní Lažany, Mechová, Mýtina, Palič, Stebnice
12.7. V tom též Boden, Kozly, Oldřichov, domy v roce 1961 viz Lipová
12.9. V tom též Žírnice, domy v roce 1961 viz Lipová
13.1., 13.2. Obyvatelstvo v roce 1950, domy v roce 1961 viz Luby
13.3. V tom Schönbach I, Schönbach II, v tom též Výspa, obyvatelstvo v roce 1950 v tom též Dolní Luby, Horní Luby, domy v roce 1961 v tom též Dolní Luby, Horní Luby, Opatov
13.4. Domy v roce 1961 viz Luby
14.1., 14.6. Domy v roce 1961 viz Mariánské Lázně
14.2. Domy v roce 1961 v tom též Stanoviště
14.3. Rok 1869 až 1950 viz Lázně Kynžvart
14.4. Domy v roce 1961 v tom též Hamrníky, Úšovice
14.5. Domy v roce 1961 viz Chotěnov-Skláře
15.1. V tom též Dolní Částkov
15.2. V tom též Děvín, Doubrava, domy v roce 1961 v tom též Vackovec
15.3. Domy v roce 1961 viz Milhostov
16.1. V tom též Leimbruck, domy v roce 1961 viz Milíkov
16.2. Domy v roce 1961 v tom též Malá Šitboř, Těšov
16.4. Domy v roce 1961 viz Milíkov
16.5. V tom též Úval
18.1. V tom též Hněvín, domy v roce 1961 viz Nebanice
18.2. V tom též Vrbová, domy v roce 1961 v tom též Hartoušov
19.1. V tom též Oldřišská, domy v roce 1961 viz Nový Kostel
19.2. V tom též Smrčí, Svažec, domy v roce 1961 viz Nový Kostel
19.4. V tom též Lesná, domy v roce 1961 viz Nový Kostel
19.5. V tom též Bor, domy v roce 1961 v tom též Mlýnek
19.6. Domy v roce 1961 viz Kopanina
19.7. Domy v roce 1961 v tom též Božetín, Čižebná, Hrzín, Spálená
19.8. Domy v roce 1961 viz Nový Kostel
20.1. Domy v roce 1961 viz Odrava

- 20.2. V tom též Hlínová, domy v roce 1961 viz Odrava
20.4. Domy v roce 1961 v tom též Dobroše, Mostov
21.1. Domy v roce 1961 viz Okrouhlá
21.2. V tom též Nový Dvůr, domy v roce 1961 v tom též Jesenice
22. V tom též Podhorní Myslivna, Vysočany
23.1. Domy v roce 1961 v tom též Smrčiny, Vackov
23.2. Domy v roce 1961 v tom též Šneky
23.3., 23.5. Domy v roce 1961 viz Lomnička
23.4. Domy v roce 1961 viz Plesná
24. V tom též Elfhausen, Sorg, rok 1869 až 1950 v tom též Kamenná
25.1. V tom Dolní Hraničná, Horní Hraničná
25.2. V tom též Rathsam, Tůně
26.1. V tom též Drahov, domy v roce 1961 viz Poustka
26.2. Domy v roce 1961 v tom též Ostroh
27. V tom Malý Sangerberg, Nový Sangerberg, Velký Sangerberg
28.1., 28.4., 28.5. Domy v roce 1961 viz Skalná
28.2. V tom též Suchá, Velký Rybník, domy v roce 1961
v tom též Kateřina, Starý Rybník, Vonšov, Zelená
28.3. V tom též Mattelberg, domy v roce 1961 viz Skalná
29.1. V tom též Jedlová, domy v roce 1961 viz Stará Voda
29.2. Domy v roce 1961 v tom též Sekerské Chalupy, Vysoká
29.3. V tom též Háj, Lohhäuser, Nové Mohelno,
domy v roce 1961 viz Stará Voda
30.1. V tom též Skelné Hutě
31.1. Domy v roce 1961 viz Třebeň, rok 1991 v tom též Chocovice
31.2. V tom též Starost, domy v roce 1961 viz Třebeň,
rok 1980 až 1991 v tom též Povodí
31.3., 31.7. Domy v roce 1961 viz Třebeň
31.4. Domy v roce 1961 viz Třebeň, rok 1991 viz Doubí
31.5., 31.10. Domy v roce 1961 viz Třebeň,
rok 1980 až 1991 viz Lesinka
31.6. Domy v roce 1961 viz Třebeň, rok 1980 až 1991
v tom též Lesina, Vokov
31.8. Domy v roce 1961 viz Třebeň, rok 1980 až 1991 viz Dvorek
31.9. Domy v roce 1961 v tom též Doubí, Dvorek, Horní Ves,
Chocovice, Lesina, Lesinka, Nový Drahov, Povodí, Vokov
32.1. V tom též Plánská Huť, domy v roce 1961 viz Tři Sekery
32.2. V tom též Nový Metternich, domy v roce 1961 viz Tři Sekery
32.3. Domy v roce 1961 viz Tři Sekery
32.4. V tom Tři Sekery u Kynžvartu, Tři Sekery u Tachova,
v tom též Hohlenstein, domy v roce 1961 v tom též
Chodovská Huť, Krásné, Tachovská Huť
33.1. V tom též Trpěš, domy v roce 1961 viz Tuřany
33.2. Domy v roce 1961 viz Tuřany
33.3. Domy v roce 1961 v tom též Lipoltov, Návrší
35.1., 35.2. Domy v roce 1961 viz Velká Hleďsebe
35.3. Domy v roce 1961 v tom též Klimentov, Malá Hleďsebe
37.1. Domy v roce 1961 viz Vlkovice
37.2. Domy v roce 1961 v tom též Martinov
38.1. Rok 1869 až 1980 viz Mýtinka
38.2. Rok 1869 až 1980 v tom též Antonínova Výšina
38.3. V tom též Barthaus, domy v roce 1961,
rok 1980 v tom též Zelený Háj
38.4. Domy v roce 1961, rok 1980 viz Vojtanov
39.1., 39.3. Domy v roce 1961 viz Zádub
39.2. Domy v roce 1961 v tom též Milhostov, Závišín

Poř. č. obce	Obec, část obce	Prv. pís. zmínka	Výměra v ha	Počet obyvatel								
				1869	1880	1890	1900	1910	1921	1930	1950	1961
	Okres celkem		162821	128786	143613	152160	172968	189423	181148	199600	105288	123370
1.	Abertamy	.	870	3310	3605	3644	4010	4293	3512	3824	2261	1715
	1. Abertamy	1529		2046	2149	2256	2610	2834	2404	2600	1595	1417
	2. Hřebečná	1720		1264	1456	1388	1400	1459	1108	1224	666	298
2.	Andělská Hora	1402	808	1002	935	974	953	901	777	792	221	287
3.	Bečov nad Teplou	.	1981	2905	2828	2729	2868	2809	2760	2853	1238	1512
	1. Bečov nad Teplou	1354		2325	2240	2205	2308	2250	2247	2384	1035	1235
	2. Krásný Jez	1489		308	336	319	359	337	309	279	112	139
	3. Vodná	1847		272	252	205	201	222	204	190	91	138
4.	Bochov	.	9565	7243	7184	7091	7005	6864	6487	6328	2304	2079
	1. Bochov	1325		1803	1910	1881	1986	1961	1824	1782	896	949
	2. Číhaná	1401		161	182	171	165	172	149	172	63	61
	3. Dlouhá Lomnice	1378		675	632	643	653	634	552	559	141	113
	4. Herstošice	1378		293	243	244	227	227	220	213	96	70
	5. Hlineč	1239		43	42	47	53	49	45	48	17	19
	6. Javorná	1366		402	499	507	504	470	461	446	141	128
	7. Jesinky	1475		36	36	40	45	40	39	34	19	17
	8. Kozlov	1369		780	742	760	698	621	595	601	70	141
	9. Mírotice	1394		258	246	233	194	177	175	194	53	33
	10. Německý Chloumek	1536		271	283	279	282	268	256	226	73	41
	11. Nové Kounice	1847		238	270	254	237	232	227	189	68	51
	12. Polom	1183		268	239	237	208	201	198	193	111	30
	13. Rybníčná	1785		605	507	512	537	584	495	478	173	133
	14. Sovolusky	1543		122	134	121	113	118	125	113	46	27
	15. Teleč	1364		467	433	401	378	377	418	379	88	30
	16. Těšetice	1389		406	428	415	409	376	366	397	158	114
	17. Údrč	1169		415	358	346	316	357	342	304	91	122
5.	Boží Dar	.	3797	2194	2290	2269	2224	2392	1913	1914	910	341
	1. Boží Dar	1546		1297	1380	1379	1353	1414	1091	1070	816	315
	2. Ryžovna	1654		648	644	632	606	641	546	526	84	21
	3. Zlatý Kopec	1785		249	266	258	265	337	276	318	10	5
6.	Božičany	1359	766	370	412	469	991	1180	1062	1219	800	654
7.	Březová	1543	208	1287	1378	1461	1639	1807	1519	1726	627	715
8.	Černava	.	707	1011	1097	1138	1162	1239	1179	1330	318	333
	1. Černava	1489		402	478	481	492	489	445	531	147	144
	2. Rájec	1785		609	619	657	670	750	734	799	171	189
9.	Čichalov	.	1282	580	596	582	562	541	494	499	292	238
	1. Čichalov	1386		235	258	236	235	211	203	202	115	100
	2. Kovářov	1373		80	60	74	51	45	46	50	21	32
	3. Mokrá	1463		159	166	167	165	154	143	139	99	71
	4. Štoutov	1428		106	112	105	111	131	102	108	57	35
10.	Dalovice	.	628	1536	2028	2391	2949	3331	3276	3704	1895	2125
	1. Dalovice	1502		1194	1556	1855	2066	2043	2103	2287	1300	1398
	2. Všeborovice	1523		117	201	223	472	722	714	806	388	437
	3. Vysoká	1525		225	271	313	411	566	459	611	207	290
11.	Děpoltovice	.	1287	717	753	845	924	992	862	923	389	391
	1. Děpoltovice	1273		610	608	713	789	826	726	785	320	309
	2. Nivy	1273		107	145	132	135	166	136	138	69	82
12.	Hájek	.	876	430	514	556	663	749	652	740	452	471
	1. Hájek	1409		340	383	418	490	580	484	597	346	359
	2. Nová Víska	1654		90	131	138	173	169	168	143	106	112
13.	Horní Blatná	1518	563	2213	2340	2524	2771	2749	2163	2341	1098	813
14.	Hory	1350	788	452	452	647	847	919	928	1028	391	392
15.	Hradiště	1536	33158	15193	15990	15731	15635	15808	15331	14498	3601	601
16.	Hroznětín	.	2378	2286	2339	2483	2804	2707	2382	2615	1333	1356
	1. Bystřice	1456		210	216	197	208	232	219	227	117	99
	2. Hroznětín	1213		1738	1731	1907	2212	2056	1786	1971	1018	1065
	3. Odeř	1273		135	178	180	185	194	174	189	82	96
	4. Ruprechtov	1273		152	170	146	137	151	137	160	73	48
	5. Velký Rybník	1585		51	44	53	62	74	66	68	43	48
17.	Chodov	1785	816	682	664	675	630	582	527	547	191	280
18.	Chyše	.	2862	2270	2370	2086	2051	1988	1807	1851	987	885
	1. Čihání	1401		21	31	19	21	15	20	11	8	6
	2. Čichořice	1579		51	67	64	48	45	46	38	13	18
	3. Dvorec	1487		27	39	43	36	28	30	31	20	18
	4. Chyše	1473		1570	1648	1399	1374	1370	1194	1265	733	653
	5. Chýšky	1847		37	31	29	29	38	31	33	20	13

Poř. č. obce	Počet obyvatel				Počet domů													
	1970	1980	1991	2001	1869	1880	1890	1900	1910	1921	1930	1950	1961	1970	1980	1991	2001	
	125623	129201	122430	121998	17510	19002	19595	20903	21642	22089	25332	23429	15807	14658	14329	15675	16697	
1.	1145	1156	1052	1197	384	399	407	444	444	444	524	627	381	259	214	232	239	
	1047	1107	1021	1160	233	241	246	274	275	276	348	427	381	233	198	209	214	
	98	49	31	37	151	158	161	170	169	168	176	200	.	26	16	23	25	
2.	229	215	165	191	152	153	134	134	134	133	136	80	70	61	55	56	66	
3.	1250	1138	1086	1002	409	405	409	428	433	451	500	437	320	298	283	290	299	
	1049	993	979	869	331	318	320	339	342	360	404	363	320	247	238	245	248	
	102	65	46	72	41	47	48	48	51	51	54	38	.	27	20	20	25	
	99	80	61	61	37	40	41	41	40	40	42	36	.	24	25	25	26	
4.	2166	1937	1760	1950	1122	1185	1174	1173	1171	1160	1199	803	454	382	347	398	441	
	1266	1208	1127	1258	279	298	284	283	287	289	302	252	172	164	170	189	200	
	48	32	9	5	31	33	32	33	33	33	34	29	.	12	9	4	6	
	99	91	91	95	93	102	100	103	100	101	106	107	36	24	19	32	34	
	52	33	32	22	47	47	45	45	44	43	44	26	.	12	9	10	10	
	4	-	-	5	7	10	9	9	9	10	10	5	.	2	-	-	1	
	94	78	61	70	63	79	75	76	76	76	80	47	109	24	22	20	26	
	1	-	-	-	7	7	7	7	7	7	7	6	.	1	-	-	-	
	102	81	106	115	128	132	137	132	127	120	116	30	36	19	19	18	26	
	23	29	20	31	42	42	42	41	39	38	40	36	.	5	7	8	9	
	27	8	17	16	41	46	47	46	47	47	51	26	.	8	3	4	5	
	40	32	16	17	32	33	34	35	35	35	40	36	.	14	10	13	19	
	36	24	17	17	45	46	46	46	44	43	40	21	.	9	6	9	8	
	110	67	43	44	78	75	75	79	85	85	93	74	.	30	21	25	27	
	23	23	19	33	20	20	20	20	21	21	22	15	14	8	5	9	9	
	15	4	-	13	77	79	83	83	83	80	79	27	7	4	2	6	8	
	70	59	47	45	67	73	76	74	70	69	73	39	27	21	23	24	25	
	156	168	155	164	65	63	62	61	64	63	62	27	53	25	22	27	28	
5.	152	128	111	170	271	283	278	291	279	282	310	326	93	41	31	46	61	
	147	128	107	164	169	176	169	179	170	172	185	203	93	38	31	41	55	
	-	-	2	-	74	79	80	81	78	78	83	85	.	-	-	1	2	
	5	-	2	6	28	28	29	31	31	32	42	38	.	3	-	4	4	
6.	590	650	569	631	62	68	69	95	104	106	135	126	109	103	102	102	103	
7.	589	549	549	547	94	99	118	124	127	130	143	138	86	76	76	96	105	
8.	251	214	182	223	127	162	175	180	195	203	256	266	87	70	66	71	82	
	99	90	74	95	47	68	73	74	78	84	102	111	87	29	28	30	35	
	152	124	108	128	80	94	102	106	117	119	154	155	.	41	38	41	47	
9.	305	224	175	163	95	100	100	99	98	98	101	79	59	49	43	41	54	
	165	145	113	98	42	45	44	43	41	40	43	33	41	21	20	19	24	
	31	8	6	5	11	11	11	10	9	10	10	8	.	5	4	2	7	
	83	57	49	49	27	28	29	29	30	29	30	23	18	15	13	14	16	
	26	14	7	11	15	16	16	17	18	19	18	15	.	8	6	6	7	
10.	1880	1895	1766	1812	126	165	176	202	218	233	293	351	322	319	330	340	369	
	1239	1283	1272	1254	84	117	124	134	141	152	185	209	322	186	192	201	212	
	397	384	268	329	16	21	23	33	41	45	59	88	.	78	85	71	85	
	244	228	226	229	26	27	29	35	36	36	49	54	.	55	53	68	72	
11.	315	263	206	291	109	113	112	113	118	119	129	131	84	72	65	68	83	
	275	243	190	270	92	94	91	94	94	95	103	100	84	62	57	62	70	
	40	20	16	21	17	19	21	19	24	24	26	31	.	10	8	6	13	
12.	389	334	348	392	66	75	77	85	88	88	110	126	93	88	87	102	118	
	293	270	287	321	51	54	55	60	64	64	84	94	93	64	65	78	89	
	96	64	61	71	15	21	22	25	24	24	26	32	.	24	22	24	29	
13.	582	448	367	468	231	250	254	263	254	250	279	311	182	135	114	99	119	
14.	321	197	168	185	63	65	84	95	100	100	125	132	88	86	51	57	59	
15.	914	648	616	600	2414	2651	2719	2758	2790	2770	2752	2250	130	132	102	115	110	
16.	1592	1481	1514	1633	291	281	293	316	318	322	356	364	253	254	243	263	279	
	95	81	63	101	29	33	33	33	33	33	33	34	.	18	18	17	21	
	1319	1244	1300	1344	206	188	200	221	221	225	251	271	217	190	185	202	202	
	89	72	86	70	23	28	28	29	30	30	33	27	24	21	17	22	27	
	53	50	39	50	23	23	23	24	24	24	26	17	12	12	11	11	12	
	36	34	26	68	10	9	9	9	10	10	13	15	.	13	12	11	17	
17.	186	124	113	109	92	92	93	94	95	97	107	73	59	49	40	42	46	
18.	826	695	646	586	382	390	369	361	353	348	376	281	208	191	175	202	203	
	4	2	-	-	4	4	4	4	4	4	4	1	.	1	1	1	1	
	19	8	11	5	12	12	12	12	12	12	12	9	.	5	3	5	5	
	14	-	-	1	7	7	7	7	7	5	7	7	.	4	-	2	2	
	596	563	545	505	244	251	235	232	226	229	252	198	208	144	137	154	157	
	13	11	9	6	4	4	4	4	4	4	4	3	.	3	3	3	4	

Poř. č. obce	Obec, část obce	Prv. pís. zmlínka	Výměra v ha	Počet obyvatel								
				1869	1880	1890	1900	1910	1921	1930	1950	1961
	6. Jablonná	1227		52	55	53	54	54	44	42	3	-
	7. Luby	1379		69	71	60	62	35	56	46	22	21
	8. Podštěly	1579		109	104	105	83	89	86	87	43	58
	9. Poříčí	1579		37	39	47	48	43	41	40	11	14
	10. Radotín	1474		204	203	183	210	190	188	188	95	70
	11. Žďárek	1576		93	82	84	86	81	71	70	19	14
19.	Jáchymov	.	5112	6668	6709	7133	7487	7627	7173	7404	6659	4608
	1. Jáchymov	1516		5463	5464	5851	6098	6196	5859	6103	5846	3609
	2. Mariánská	1699		251	250	210	239	214	201	200	107	547
	3. Nové Město	1654		206	197	214	211	216	188	195	235	218
	4. Suchá	1785		525	575	639	714	794	733	691	444	232
	5. Vršek	1785		223	223	219	225	207	192	215	27	2
20.	Jenišov	1390	518	628	778	895	1203	1338	1122	1406	496	379
21.	Karlovy Vary	.	5910	14185	22318	28629	42653	52808	53112	63506	41136	50034
	1. Bohatice	1390		158	283	592	1705	1892	1685	2878	1613	2045
	2. Cihelny	1598		146	141	127	131	161	151	146	83	77
	3. Čankov	1525		106	169	201	229	288	287	308	206	179
	4. Doubí	1365		916	1223	1440	1911	2056	1938	2459	1172	1431
	5. Drahovice	1434		564	773	1077	3363	4338	4577	6198	3837	5122
	6. Dvory	1553		124	357	525	1869	2394	2321	3688	3295	3033
	7. Hůrky	1847		179	207	264	235	254	192	163	131	272
	8. Karlovy Vary	1349		7887	11767	13225	16417	20122	22099	23901	19880	24419
	9. Olšová Vrata	1246		424	582	662	773	871	732	1131	340	380
	10. Počerny	1523		267	510	771	986	1062	955	694	234	275
	11. Rosnice	1523		125	196	317	346	468	357	434	130	205
	12. Rybáře	1511		1479	3411	5237	8234	10579	9977	11769	5368	6749
	13. Sedlec	1086		357	473	610	780	863	805	976	553	522
	14. Stará Role	1422		1331	2029	3346	5358	7058	6683	7660	3946	4896
	15. Tašovice	1464		122	197	235	316	402	353	1101	348	429
22.	Kolová	.	703	787	856	931	1001	1056	947	971	476	503
	1. Háje	1536		220	245	267	273	277	232	232	89	108
	2. Kolová	1785		567	611	664	728	779	715	739	387	395
23.	Krásné Údolí	.	916	770	820	774	760	716	653	607	268	306
	1. Krásné Údolí	1482		634	668	640	624	574	523	488	194	233
	2. Odolenovice	1394		136	152	134	136	142	130	119	74	73
24.	Krásný Les	.	2270	1351	1321	1313	1410	1431	1294	1260	400	298
	1. Damice	1273		218	188	166	173	169	196	188	63	71
	2. Horní Hrad	1336		116	88	97	125	114	85	105	48	31
	3. Krásný Les	1226		1017	1045	1050	1112	1148	1013	967	289	196
25.	Kyselka	.	649	501	600	740	918	1001	966	1257	422	637
	1. Kyselka	1867		254
	2. Nová Kyselka	1465		118	125	152	159	158	142	168	79	36
	3. Radošov	1226		383	475	588	759	843	824	1089	343	347
26.	Merklín	.	2342	766	867	1060	1293	1585	1379	1506	949	869
	1. Lípa	1273		152	166	167	187	200	188	220	98	40
	2. Merklín	1273		134	175	328	421	730	641	659	545	527
	3. Oldřiš	1273		198	202	187	229	210	165	203	95	84
	4. Pstruží	1625		282	324	378	456	445	385	424	211	218
27.	Mírová	1437	390	409	527	681	790	721	741	989	445	344
28.	Nejdek	.	5231	6724	7747	7836	9369	11958	11626	14883	7984	8423
	1. Bernov	1654		1099	1079	1049	1100	1155	1105	1248	285	317
	2. Fojtov	1273		458	791	761	841	1009	918	1032	311	203
	3. Lesík	1653		372	402	367	405	395	362	396	127	98
	4. Lužec	1273		126	114	106	93	116	103	136	37	2
	5. Nejdek	1410		2865	3404	3574	4740	6937	6995	9042	6121	6710
	6. Oldřichov	1590		435	437	434	471	495	443	476	11	27
	7. Pozorka	1847		348	380	399	419	435	396	685	279	277
	8. Suchá	1341		294	411	402	549	629	529	905	505	496
	9. Tisová	1654		568	544	562	554	616	614	742	254	263
	10. Vysoká Štola	1590		159	185	182	197	171	161	221	54	30
29.	Nová Role	.	1353	779	927	1068	1388	1583	1458	1859	1156	2569
	1. Jimlíkov	1525		164	146	170	222	248	263	249	210	164
	2. Mezirolí	1525		238	265	331	378	447	404	485	207	211
	3. Nová Role	1293		377	516	567	788	888	791	1125	739	2194
30.	Nové Hamry	1654	2511	2731	2849	2795	2606	2916	2599	2784	483	624
31.	Ostrov	.	5042	3664	4313	4420	4577	4810	4670	5135	4047	17136
	1. Arnoldov	1409		81	101	108	114	130	107	127	82	19
	2. Dolní Žďár	13.st.		193	167	160	171	178	194	196	145	158

Poř. č. obce	Počet obyvatel				Počet domů													
	1970	1980	1991	2001	1869	1880	1890	1900	1910	1921	1930	1950	1961	1970	1980	1991	2001	
	-	-	-	1	12	13	12	11	11	9	10	9	-	-	-	-	-	
	22	13	19	14	12	12	12	12	11	11	11	5	.	5	5	4	4	
	62	53	28	27	24	24	19	19	19	18	20	12	.	11	13	14	11	
	7	2	-	-	8	8	8	8	8	8	8	5	.	1	1	1	1	
	80	39	27	19	35	35	36	34	35	32	32	25	.	15	10	16	16	
	9	4	7	8	20	20	20	18	16	16	16	7	.	2	2	2	2	
19.	3289	3375	2716	2830	755	807	774	852	878	953	1167	1169	919	678	640	647	666	
	3005	3124	2456	2501	605	640	606	669	689	759	949	954	919	628	602	584	602	
	173	178	194	262	31	34	30	32	30	33	36	39	.	10	10	25	21	
	44	34	44	38	28	31	30	32	33	34	37	36	.	15	11	23	23	
	67	39	22	25	63	73	79	90	97	98	112	110	.	25	17	14	16	
	-	-	-	4	28	29	29	29	29	29	33	30	.	-	-	1	4	
20.	332	294	306	332	76	89	83	91	92	94	126	121	71	69	64	73	79	
21.	52310	56992	56054	53358	1327	1715	1954	2520	2779	2944	3988	4101	3816	3886	4104	4374	4506	
	1513	3275	2904	2684	18	29	39	79	82	91	199	227	.	203	314	312	324	
	59	50	44	41	13	14	15	15	15	16	17	16	.	18	14	17	18	
	154	135	127	120	14	19	19	20	22	23	33	46	.	34	31	33	34	
	1325	2351	2049	2046	92	113	119	129	152	155	215	232	305	205	250	265	328	
	6958	8126	7971	7957	56	67	80	144	171	200	350	392	.	406	447	471	481	
	2704	2357	2159	2260	17	28	40	81	95	106	198	207	.	222	226	240	267	
	66	194	204	219	12	15	15	15	16	16	16	18	.	14	41	47	58	
	23913	20966	17268	15908	757	911	986	1178	1220	1273	1498	1496	2798	1380	1295	1334	1181	
	503	364	261	353	64	72	73	78	83	85	122	136	.	105	83	86	112	
	288	321	270	241	35	51	59	68	70	71	67	71	.	48	67	73	73	
	162	163	138	136	14	22	24	27	29	29	37	55	.	39	40	41	40	
	6629	7811	12820	12025	80	144	207	319	390	419	552	477	.	484	488	577	634	
	579	549	473	478	35	46	53	59	63	67	83	91	101	68	75	81	86	
	7018	9818	8639	8139	104	161	206	284	346	368	519	550	612	572	621	644	677	
	439	512	727	751	16	23	19	24	25	25	82	87	.	88	112	153	193	
22.	481	453	487	553	116	129	137	140	148	150	162	148	111	105	109	138	179	
	85	74	71	79	32	34	36	37	39	39	43	32	.	21	20	22	28	
	396	379	416	474	84	95	101	103	109	111	119	116	111	84	89	116	151	
23.	422	532	451	442	131	132	134	134	127	127	131	95	72	71	81	88	89	
	344	457	398	393	108	110	112	112	105	105	109	77	72	55	61	67	69	
	78	75	53	49	23	22	22	22	22	22	22	18	.	16	20	21	20	
24.	218	168	148	169	202	215	214	232	229	230	236	240	73	58	54	71	74	
	45	33	30	29	26	29	28	30	28	30	32	32	.	13	14	15	17	
	21	17	13	17	15	18	17	21	19	19	19	15	.	6	7	12	11	
	152	118	105	123	161	168	169	181	182	181	185	193	73	39	33	44	46	
25.	572	668	624	687	83	99	108	132	146	152	174	177	121	116	117	134	172	
	140	59	54	34	121	15	12	13	13	
	45	49	38	39	21	25	27	29	32	33	34	31	.	14	14	12	17	
	387	560	532	614	62	74	81	103	114	119	140	146	.	87	91	109	142	
26.	698	913	889	1102	123	123	135	148	155	157	177	198	143	124	129	195	222	
	15	9	4	17	25	28	29	31	32	32	37	41	.	5	5	17	17	
	458	767	805	950	37	23	25	32	42	43	47	59	143	69	83	114	141	
	65	15	17	37	24	25	25	25	23	23	30	30	.	13	8	17	18	
	160	122	63	98	37	47	56	60	58	59	63	68	.	37	33	47	46	
27.	313	239	213	224	55	71	78	78	77	73	102	128	80	78	76	80	84	
28.	8787	8893	8180	8600	875	1010	1103	1224	1384	1456	1915	2238	1349	1220	1142	1223	1299	
	288	199	182	196	150	164	172	179	189	197	236	240	.	70	59	63	76	
	181	139	128	148	64	119	129	142	151	154	171	198	131	42	37	43	44	
	62	45	26	36	52	62	71	72	80	76	82	84	.	17	13	14	17	
	-	-	-	1	21	21	21	21	23	23	20	23	.	-	-	-	1	
	7407	7782	7267	7550	334	364	405	483	608	663	933	1154	1101	866	830	885	917	
	6	5	8	12	65	66	69	71	74	74	83	94	.	2	3	4	5	
	254	263	231	276	45	48	50	51	51	52	87	80	.	62	63	69	77	
	414	346	260	289	44	60	75	84	89	90	140	176	117	106	93	99	106	
	166	111	77	90	74	77	81	90	91	98	125	149	.	52	42	44	52	
	9	3	1	2	26	29	30	31	28	29	38	40	.	3	2	2	4	
29.	4578	4467	3888	4048	131	149	158	177	199	207	277	296	253	289	285	317	342	
	107	83	79	92	27	29	32	32	34	38	42	46	34	31	25	28	26	
	228	242	267	305	43	48	50	52	58	59	78	90	.	55	60	73	79	
	4243	4142	3542	3651	61	72	76	93	107	110	157	160	219	203	200	216	237	
30.	462	316	260	280	343	372	373	389	395	394	467	245	147	123	99	100	118	
31.	18519	19450	17872	17451	549	566	579	596	619	632	720	751	1202	1185	1236	1318	1388	
	-	4	4	8	16	16	17	18	19	19	22	21	.	-	1	1	1	
	124	169	200	195	24	27	27	27	28	31	32	36	.	19	33	44	50	

Poř. č. obce	Obec, část obce	Prv. pís. zmínka	Výměra v ha	Počet obyvatel								
				1869	1880	1890	1900	1910	1921	1930	1950	1961
	3. Hanušov	1557		92	88	78	97	89	85	93	12	4
	4. Hluboký	1557		126	141	130	147	159	146	143	74	81
	5. Horní Žďár	13.st.		186	250	228	267	347	350	436	318	287
	6. Kfely	1318		247	233	241	277	276	247	260	149	132
	7. Květnová	1273		314	406	442	449	427	413	391	204	180
	8. Liticov	1654		94	85	51	43	29	40	32	18	14
	9. Maroltov	1525		120	141	113	116	129	112	97	61	67
	10. Mořičov	1525		246	232	240	263	272	235	231	161	116
	11. Ostrov	1269		1850	2363	2538	2534	2671	2644	3032	2746	16023
	12. Vykmanov	1409		115	106	91	99	103	97	97	77	55
32.	Otovice	1325	442	335	614	851	1054	1060	1033	1480	797	709
33.	Otročin	.	3582	2025	2075	2147	2205	2119	2017	1970	880	770
	1. Brť	1380		433	435	415	427	371	352	336	100	104
	2. Měchov	1536		564	516	574	575	583	504	520	154	148
	3. Otročin	1233		703	714	754	812	786	744	729	441	372
	4. Poseč	1490		175	220	198	186	190	202	203	89	76
	5. Tisová	1233		150	190	206	205	189	215	182	96	70
34.	Pernink	.	1571	2219	2444	2544	2860	3019	2506	3023	1376	1253
	1. Bludná	1654		122	148	147	145	143	110	120	18	12
	2. Pernink	1532		1967	2117	2226	2520	2704	2273	2750	1287	1193
	3. Rybná	1341		130	179	171	195	172	123	153	71	48
35.	Pila	1721	711	674	775	697	725	857	803	829	456	499
36.	Potůčky	.	3202	1098	1272	1387	1403	1560	1425	1692	409	341
	1. Potůčky	1654		948	1094	1223	1163	1294	1205	1480	321	291
	2. Stráň	1785		150	178	164	240	266	220	212	88	50
37.	Pšov	.	4871	1903	2000	1874	1758	1853	1894	1866	864	889
	1. Borek	1360		125	139	127	140	165	141	139	44	52
	2. Chlum	1115		351	377	351	309	308	296	295	146	134
	3. Kobylé	1253		135	132	115	134	122	144	137	48	60
	4. Kolečov	1239		62	63	51	65	56	65	57	26	30
	5. Močidlec	1204		357	418	413	363	392	379	370	225	211
	6. Novosedly	1358		420	428	414	366	412	435	403	153	196
	7. Pšov	1513		316	312	294	274	290	314	339	156	141
	8. Semtěš	1379		137	131	109	107	108	120	126	66	65
38.	Sadov	.	1934	819	1070	1382	1840	2185	1977	2529	1357	1232
	1. Bor	1369		311	364	387	440	458	412	465	217	238
	2. Lesov	1523		67	180	267	392	483	460	801	469	400
	3. Podlesí	1557		146	172	299	324	419	296	338	150	161
	4. Sadov	1523		148	180	255	515	660	640	749	439	375
	5. Stráň	1525		147	174	174	169	165	169	176	82	58
39.	Smolné Pece	1680	645	177
40.	Stanovice	.	3161	2603	2733	2682	2745	2581	2358	2368	698	670
	1. Dražov	1475		919	930	942	984	970	872	803	262	197
	2. Hlinky	1726		499	508	533	554	520	456	489	77	91
	3. Nové Stanovice	1847		232	239	236	217	176	176	152	29	34
	4. Stanovice	1358		953	1056	971	990	915	854	924	330	348
41.	Stráž nad Ohří	.	2897	1957	1926	2008	2098	2317	2194	2299	1038	1087
	1. Boč	1292		280	282	300	298	277	249	275	100	144
	2. Kamenec	1460		83	91	84	75	97	89	88	42	57
	3. Korunní	1460		186	147	157	157	207	205	199	123	125
	4. Malý Hrzín	1357		145	128	140	124	123	110	112	9	26
	5. Osvínov	1357		283	246	255	289	303	349	313	41	.
	6. Peklo	1545		112	94	96	96	104	101	95	4	.
	7. Smilov	1357		135	127	127	114	115	139	147	70	68
	8. Srní	1357		250	285	283	286	250	231	233	62	58
	9. Stráž nad Ohří	1238		483	526	566	659	841	721	837	587	609
42.	Stružná	.	1260	1471	1655	1615	1721	1743	1425	1355	576	605
	1. Horní Tašovice	1455		344	456	484	519	542	460	361	145	99
	2. Nová Víska	1654		87	77	77	96	81	66	65	26	28
	3. Peklo	1847		.	50	42	47	37	38	45	11	2
	4. Stružná	1378		688	724	684	711	691	567	552	248	335
	5. Žalmanov	1283		352	348	328	348	392	294	332	146	141
43.	Šemnice	.	1320	829	900	857	1008	1110	959	1012	355	411
	1. Dubina	1785		320	372	382	442	454	402	407	142	184
	2. Pulovice	1523		181	184	172	167	186	176	156	42	20
	3. Sedlečko	1465		142	168	137	218	264	219	228	100	98
	4. Šemnice	1239		186	176	166	181	206	162	221	71	109
44.	Štědrá	.	3656	1725	1630	1666	1648	1658	1713	1675	887	875

Poř. č. obce	Počet obyvatel				Počet domů													
	1970	1980	1991	2001	1869	1880	1890	1900	1910	1921	1930	1950	1961	1970	1980	1991	2001	
	-	-	-	-	16	15	15	16	15	15	15	15	.	-	-	-	-	
	54	64	47	63	22	22	22	22	22	23	26	26	.	13	13	17	18	
	190	195	173	190	30	36	36	39	42	47	55	65	.	42	43	51	62	
	95	91	107	153	40	41	43	44	43	43	42	39	48	24	21	31	38	
	188	173	133	165	56	58	62	63	63	63	66	48	55	34	31	42	46	
	30	8	4	2	7	7	7	7	6	5	6	3	.	2	1	2	2	
	37	20	18	13	21	22	22	22	23	22	21	22	.	8	5	8	6	
	73	58	54	57	33	39	34	40	37	38	42	44	23	17	16	21	19	
	17648	18600	17083	16537	267	266	275	279	302	307	375	414	1076	1013	1060	1089	1131	
	80	68	49	68	17	17	19	19	19	19	18	18	.	13	12	12	15	
32.	602	569	510	568	51	78	83	87	87	87	141	153	132	127	123	125	137	
33.	665	590	567	538	296	312	322	322	326	331	359	276	183	162	155	168	186	
	95	98	88	86	61	62	64	62	61	61	65	44	.	27	25	26	31	
	130	86	82	65	80	84	84	82	83	84	97	69	60	24	21	21	25	
	351	340	334	330	98	104	109	114	117	120	129	110	123	85	85	96	101	
	58	52	56	48	34	34	34	34	35	35	37	26	.	17	19	17	20	
	31	14	7	9	23	28	31	30	30	31	31	27	.	9	5	8	9	
34.	927	794	709	904	242	255	261	299	310	316	359	402	274	194	166	207	218	
	2	2	1	-	16	20	21	21	20	20	22	29	.	1	1	-	-	
	904	775	699	895	204	211	219	256	268	274	315	351	274	185	158	195	204	
	21	17	9	9	22	24	21	22	22	22	22	22	.	8	7	12	14	
35.	424	440	412	422	99	111	111	118	128	130	140	119	116	105	108	128	136	
36.	407	359	344	369	130	153	160	176	179	178	219	231	62	56	51	60	65	
	358	343	327	357	110	130	136	149	152	152	192	208	62	45	47	54	62	
	49	16	17	12	20	23	24	27	27	26	27	23	.	11	4	6	3	
37.	857	746	629	608	331	346	346	347	343	343	349	242	205	184	178	196	200	
	61	48	34	34	25	26	27	28	27	26	25	17	.	13	12	14	15	
	87	72	44	36	61	62	60	59	60	60	60	40	32	27	23	23	24	
	78	74	55	52	19	18	19	20	22	23	25	14	.	16	18	18	19	
	10	7	6	4	12	13	13	13	12	12	12	11	.	4	3	3	3	
	132	92	78	75	68	76	80	79	78	78	80	60	47	39	35	43	43	
	271	247	216	210	68	72	72	73	69	70	70	40	44	36	35	37	37	
	168	174	163	171	56	57	53	53	53	53	55	40	53	35	39	46	47	
	50	32	33	26	22	22	22	22	22	21	22	20	29	14	13	12	12	
38.	1066	944	907	1010	120	136	152	172	177	180	253	283	220	214	211	250	270	
	184	192	196	235	49	50	50	52	49	50	64	77	62	47	53	59	64	
	314	278	277	313	10	19	23	33	32	32	69	84	.	66	64	77	85	
	168	139	118	117	22	25	29	29	33	32	36	36	.	31	28	33	32	
	335	268	271	300	18	21	29	36	40	43	59	66	158	57	53	68	76	
	65	67	45	45	21	21	21	22	23	23	25	20	.	13	13	13	13	
39.	139	87	57	91	45	39	29	28	40	
40.	616	543	457	489	330	334	343	349	350	351	378	290	161	138	128	145	151	
	135	104	77	94	120	123	126	129	132	132	132	125	72	34	28	32	30	
	172	138	120	133	71	70	70	72	69	71	88	76	.	29	21	26	25	
	23	16	6	7	31	31	32	32	31	31	30	16	.	7	6	11	10	
	286	285	254	255	108	110	115	116	118	117	128	73	89	68	73	76	86	
41.	860	740	589	619	289	305	334	350	361	356	391	396	241	216	178	219	223	
	114	115	73	76	37	40	42	43	44	42	43	45	76	34	30	35	35	
	24	12	8	11	10	13	14	14	14	15	16	12	.	8	4	6	5	
	80	75	79	49	21	24	34	34	30	33	36	41	.	17	13	21	20	
	32	1	1	1	23	22	23	23	23	20	20	19	.	5	1	3	3	
	76	67	56	37	47	48	48	52	54	54	54	56	.	14	12	10	10	
	.	.	.	4	18	18	18	18	17	17	17	16	4	
	71	57	35	35	23	19	24	24	25	22	23	24	.	15	12	14	15	
	10	6	-	4	44	47	47	47	46	46	45	44	.	3	3	6	8	
	453	407	337	402	66	74	84	95	108	107	137	139	165	120	103	124	123	
42.	565	440	475	502	191	220	227	230	236	235	246	223	129	113	100	144	153	
	68	35	35	52	61	76	83	83	84	83	84	80	.	17	14	27	29	
	27	18	8	14	14	14	14	14	14	14	14	11	.	8	5	11	11	
	-	2	2	2	.	8	6	6	6	6	7	6	.	-	1	1	2	
	316	247	259	277	64	71	76	76	80	82	85	78	129	58	56	64	66	
	154	138	171	157	52	51	48	51	52	50	56	48	.	30	24	41	45	
43.	398	425	409	488	118	118	130	130	135	139	149	137	92	86	91	109	122	
	154	125	114	137	46	43	53	47	48	50	52	45	.	41	36	38	40	
	32	19	9	22	25	26	27	27	26	27	27	22	.	7	3	7	8	
	157	213	205	249	21	23	22	28	30	31	34	44	.	25	36	38	51	
	55	68	81	80	26	26	28	28	31	31	36	26	92	13	16	26	23	
44.	769	675	604	571	302	299	305	305	307	309	330	235	186	176	157	152	180	

Poř. č. obce	Obec, část obce	Prv. pís. zmínka	Výměra v ha	Počet obyvatel								
				1869	1880	1890	1900	1910	1921	1930	1950	1961
	1. Brložec	1358		411	360	348	341	353	322	312	136	124
	2. Domašín	1253		127	117	118	111	97	92	115	61	28
	3. Lažany	1379		282	254	282	274	254	280	259	148	110
	4. Mostec	1379		65	57	60	67	63	67	58	35	22
	5. Prohoř	1360		219	219	216	199	242	243	225	143	160
	6. Přestání	1379		113	106	103	107	92	102	96	24	20
	7. Štědrá	1239		321	353	379	387	406	434	437	243	321
	8. Zbraslav	1379		187	164	160	162	151	173	173	97	90
45.	Teplá	.	11323	6996	7458	7400	7426	7379	7017	6807	2843	3444
	1. Babice	1273		151	133	150	150	159	145	133	63	26
	2. Beranov	1233		167	167	157	151	190	207	179	89	69
	3. Beranovka	1233		168	199	207	172	186	182	177	58	65
	4. Beroun	1272		178	183	213	187	199	187	171	75	66
	5. Bezvěrov	1273		289	280	288	296	261	237	218	31	36
	6. Bohuslav	1233		157	168	140	141	144	113	126	25	9
	7. Čižaná	1273		284	264	302	271	239	214	232	42	44
	8. Heřmanov	1838		149	154	132	163	191	213	225	55	83
	9. Horní Kramolín	1273		82	77	74	75	80	71	77	20	31
	10. Hoštěc	1273		154	178	174	162	152	140	136	64	63
	11. Jankovice	1273		200	217	223	204	203	197	186	93	66
	12. Kladruby	1227		183	192	225	219	176	190	199	68	94
	13. Klášter	1197		405	388	430	441	452	424	435	275	214
	14. Křepkovice	1273		193	231	222	195	195	205	211	117	118
	15. Mrázov	1273		158	170	153	163	169	178	194	101	89
	16. Nezdice	1273		137	140	138	150	149	149	115	36	24
	17. Pěkovice	1273		163	188	155	179	156	167	162	55	50
	18. Popovice	1273		166	161	154	172	174	165	175	106	122
	19. Poutnov	1214		514	488	477	437	388	389	365	117	127
	20. Rankovice	1273		172	205	196	174	193	172	145	84	58
	21. Služetín	1273		177	197	177	182	186	160	145	52	31
	22. Staré Sedlo	1183		185	189	189	194	177	184	205	89	70
	23. Teplá	1197		2421	2733	2662	2789	2822	2597	2474	1080	1841
	24. Zahrádka	1183		143	156	162	159	138	131	122	48	48
46.	Teplička	1475	456	277	315	324	386	384	383	408	148	151
47.	Toužim	.	9853	5075	5109	5155	5052	5104	5085	4898	2462	2680
	1. Bezděkov	1421		179	191	193	207	190	205	198	98	55
	2. Branišov	1322		156	141	122	133	129	146	127	40	33
	3. Dobrá Voda	1233		251	282	255	271	298	286	300	84	99
	4. Dřevohryzy	1233		157	145	142	152	138	154	159	62	16
	5. Kojšovice	1427		309	268	298	294	292	286	294	163	89
	6. Komárov	1358		207	322	312	296	316	286	224	107	90
	7. Kosmová	1467		189	188	166	172	187	195	191	114	72
	8. Lachovice	1375		122	140	134	116	121	129	122	59	24
	9. Luhov	1379		199	162	158	150	136	147	144	58	42
	10. Nežichov	1273		136	131	142	139	141	142	144	36	48
	11. Políkno	1536		157	176	190	162	140	186	190	89	70
	12. Prachomety	1233		256	251	264	279	297	289	271	130	130
	13. Radyně	1239		175	199	193	178	178	186	186	93	87
	14. Smilov	1196		107	111	99	115	132	134	146	84	51
	15. Toužim	1354		2204	2158	2242	2130	2155	2017	1933	1092	1642
	16. Třebouň	1284		271	244	245	258	254	297	269	153	132
48.	Útvina	.	3782	1954	2011	1929	1835	1856	1864	1820	830	633
	1. Český Chloumek	1419		288	315	315	289	296	278	267	71	26
	2. Chylice	1536		188	188	168	166	191	194	172	95	85
	3. Pílezy	1354		217	229	247	217	245	259	243	134	92
	4. Sedlo	1249		227	217	240	232	234	245	273	125	106
	5. Svinov	1316		255	248	261	253	235	241	219	100	22
	6. Útvina	1214		779	814	698	678	655	647	646	305	302
49.	Valeč	.	1714	1771	1810	1789	1617	1573	1487	1420	696	629
	1. Jeřeň	1282		185	238	236	187	200	194	175	96	77
	2. Kostrčany	1359		251	223	203	181	197	181	168	75	62
	3. Nahofečice	1359		117	135	124	116	122	133	135	69	47
	4. Valeč	1358		1034	1005	1079	1013	878	806	807	396	363
	5. Velký Hlavákov	1409		184	209	147	120	176	173	135	60	80
50.	Velichov	1226	235	490	522	534	558	651	655	751	398	457
51.	Verušičky	.	1813	1939	1772	1601	1559	1534	1480	1389	536	476
	1. Budov	1390		235	194	163	149	192	154	169	23	60
	2. Hřivínov	1436		85	78	65	73	56	60	66	34	4

Poř. č. obce	Počet obyvatel				Počet domů													
	1970	1980	1991	2001	1869	1880	1890	1900	1910	1921	1930	1950	1961	1970	1980	1991	2001	
	94	57	41	36	56	57	58	59	58	58	59	35	32	26	20	18	22	
	23	15	6	4	23	23	23	23	22	22	21	17	7	7	4	3	3	
	90	66	68	78	47	49	51	50	49	49	50	39	.	25	22	22	28	
	10	10	12	8	15	12	12	12	12	12	11	10	.	3	4	4	5	
	118	80	85	58	39	41	44	43	44	45	50	38	33	28	26	24	28	
	-	-	-	1	19	21	21	21	21	21	19	12	.	-	-	-	1	
	367	369	330	323	59	58	58	62	65	69	86	59	94	66	61	61	67	
	67	78	62	63	44	38	38	35	36	33	34	25	20	21	20	20	26	
45.	3318	3115	2924	3101	958	1014	1025	1066	1108	1143	1211	957	653	606	598	677	737	
	20	8	6	21	22	23	23	24	24	24	24	21	.	2	2	5	9	
	70	48	42	39	24	26	26	27	30	31	33	28	40	23	18	20	21	
	33	10	5	8	26	28	28	29	29	29	32	23	.	8	4	7	8	
	62	33	26	19	24	27	29	29	30	29	30	22	33	14	9	12	15	
	27	19	4	3	44	47	47	48	47	45	46	24	.	6	5	3	2	
	4	2	-	1	22	23	24	26	28	28	29	13	.	2	1	1	3	
	59	9	-	5	44	46	48	46	46	48	48	24	.	8	4	1	5	
	66	51	47	46	20	20	20	20	24	28	32	20	.	17	15	14	16	
	25	6	5	6	10	12	12	11	12	12	12	10	.	8	2	2	4	
	30	33	27	24	18	21	21	22	26	27	28	23	.	8	8	9	9	
	31	-	2	6	30	31	32	32	32	33	34	29	18	6	-	3	5	
	99	67	54	48	26	26	26	27	27	29	31	22	.	22	18	18	20	
	192	91	124	143	31	31	33	33	48	48	52	45	.	32	17	32	39	
	64	49	48	49	32	34	34	34	35	39	41	29	56	13	16	19	16	
	99	98	75	73	25	25	31	32	33	34	38	27	28	21	22	21	23	
	3	1	-	-	22	23	23	23	23	21	22	15	.	2	1	-	2	
	64	75	59	71	28	30	27	30	27	27	28	21	.	16	19	19	16	
	78	64	29	45	25	26	26	30	30	31	36	33	.	20	16	18	24	
	165	172	133	129	69	68	69	72	70	71	73	56	70	22	24	24	24	
	61	31	21	14	21	24	23	25	25	26	27	29	.	13	8	15	16	
	46	41	29	45	30	31	31	31	29	29	29	27	29	4	4	3	7	
	47	52	34	34	26	30	30	33	34	34	36	25	28	14	15	19	21	
	1933	2126	2145	2255	315	337	337	357	375	396	425	374	351	315	363	406	422	
	40	29	9	17	24	25	25	25	24	24	25	17	.	10	7	6	10	
46.	107	81	73	74	35	41	41	45	47	50	58	40	34	31	29	27	29	
47.	3594	3949	3864	3798	744	763	786	798	810	826	879	643	493	473	467	517	557	
	62	44	42	32	23	27	27	28	28	29	31	25	.	13	11	18	18	
	21	25	5	3	21	21	20	20	23	23	23	19	.	4	4	5	6	
	71	72	28	75	36	37	39	41	42	43	47	21	39	12	8	8	12	
	-	-	-	-	25	27	27	27	28	26	28	17	.	-	-	-	-	
	115	83	46	40	57	54	55	55	54	54	60	52	25	23	18	20	24	
	88	87	68	61	33	37	39	42	44	43	48	31	21	25	23	28	30	
	248	214	194	215	28	29	31	30	31	33	34	23	17	20	19	21	23	
	5	3	5	1	22	25	25	24	23	22	24	18	.	4	2	2	2	
	21	11	10	8	32	32	32	32	30	31	31	13	.	7	6	4	4	
	39	30	18	12	16	17	17	21	22	23	24	15	.	7	7	8	9	
	64	39	32	40	28	30	30	30	31	33	37	23	28	17	16	16	16	
	102	75	70	64	32	35	37	38	42	44	49	41	42	25	21	25	29	
	73	52	45	46	26	29	29	29	30	31	34	25	19	16	16	17	19	
	25	28	19	12	21	22	22	23	23	24	26	18	16	9	9	11	11	
	2526	3060	3159	3090	306	302	315	316	315	319	332	254	255	260	276	303	322	
	134	126	123	99	38	39	41	42	44	48	51	48	31	31	31	31	32	
48.	582	536	476	547	330	332	336	332	336	339	358	262	139	121	111	131	143	
	7	8	5	6	42	44	46	47	48	48	47	31	8	2	3	3	4	
	74	46	27	40	30	28	30	30	30	30	30	27	21	15	15	15	15	
	72	63	57	66	35	41	42	42	43	44	46	35	22	20	17	23	23	
	76	54	43	36	32	35	36	34	38	41	48	43	.	21	20	23	23	
	8	5	-	1	44	45	41	41	41	41	42	33	.	4	2	3	4	
	345	360	344	398	147	139	141	138	136	135	145	93	88	59	54	64	74	
49.	589	508	371	367	273	276	273	272	271	269	283	194	142	118	110	155	154	
	49	25	11	7	34	37	37	38	37	38	38	16	.	8	4	16	14	
	76	59	40	46	45	43	42	43	41	39	39	27	30	13	11	16	15	
	36	22	9	11	28	28	27	27	26	26	28	17	.	11	8	11	15	
	390	343	278	257	144	144	144	140	144	143	154	114	97	75	73	100	97	
	38	59	33	46	22	24	23	24	23	23	24	20	15	11	14	12	13	
50.	509	524	487	492	80	81	84	88	100	103	111	118	82	88	87	95	104	
51.	362	350	327	350	253	265	260	263	268	272	281	200	118	94	74	85	105	
	38	33	22	26	28	32	33	29	28	31	32	13	.	10	8	8	9	
	3	-	-	-	13	13	11	11	11	11	11	9	.	1	-	1	1	

Poř. č. obce	Obec, část obce	Prv. pís. zmínka	Výměra v ha	Počet obyvatel								
				1869	1880	1890	1900	1910	1921	1930	1950	1961
	3. Luka	1239		783	679	658	608	601	532	485	191	166
	4. Týniště	1378		297	283	257	244	208	237	221	112	78
	5. Vahaneč	1237		173	174	147	168	186	190	145	94	66
	6. Verušičky	1572		267	246	221	215	191	207	202	45	68
	7. Záhoří	1378		99	118	90	102	100	100	101	37	34
52.	Vojkovice	.	700	775	819	927	1290	1355	1361	1524	1013	901
	1. Jakubov	1234		448	447	492	662	656	718	754	475	435
	2. Vojkovice	1226		327	372	435	628	699	643	770	538	466
53.	Vrbice	.	766	455	551	580	505	473	480	507	198	160
	1. Bošov	1233		165	181	195	165	159	160	160	66	43
	2. Skřípová	1395		70	83	78	69	81	73	99	20	19
	3. Vrbice	1384		220	287	307	271	233	247	248	112	98
54.	Vysoká Pec	.	1336	2309	2285	2265	2252	2344	2137	2186	343	339
	1. Rudné	1590		1569	1579	1567	1571	1610	1481	1399	163	157
	2. Vysoká Pec	1590		740	706	698	681	734	656	787	180	182
55.	Žlutice	.	5303	3443	3460	3376	3280	3307	3524	3493	1899	2064
	1. Knínice	1581		110	112	100	92	94	106	89	53	34
	2. Protivec	1226		301	310	302	298	294	302	357	183	142
	3. Ratiboř	1375		248	237	231	226	224	219	210	84	68
	4. Skoky	1563		126	149	159	144	154	159	158	43	16
	5. Verušice	1400		191	201	175	169	183	199	173	100	78
	6. Veselov	1378		231	224	222	220	209	202	185	112	78
	7. Vladořice	1379		60	51	43	52	49	48	65	16	11
	8. Záhořice	1393		156	139	117	104	125	133	117	44	38
	9. Žlutice	1186		2020	2037	2027	1975	1975	2156	2139	1264	1599

Poznámky

- 1.1. Domy v roce 1961 v tom též Hřebečná
- 1.2. Domy v roce 1961 viz Abertamy
- 3.1. Domy v roce 1961 v tom též Krásný Jez, Vodná
- 3.2., 3.3. Domy v roce 1961 viz Bečov nad Teplou
- 4.2., 4.10., 4.11., 4.13. Domy v roce 1961 viz Javorná
- 4.4. V tom též Zlatá Hvězda, domy v roce 1961 viz Údrč
- 4.5., 4.7. Domy v roce 1961 viz Sovolusky
- 4.6. Domy v roce 1961 v tom též Číhaná, Německý Chloumek, Nové Kounice, Rybníčná
- 4.8. V tom též Pavice, Pěčkovice, domy v roce 1961 v tom též Mirovice
- 4.9. Domy v roce 1961 viz Kozlov
- 4.12. V tom též Martice, domy v roce 1961 viz Údrč
- 4.14. Domy v roce 1961 v tom též Hlinec, Jesínky
- 4.15. V tom též Dlouhá Ves
- 4.16. V tom též Nový Dvůr
- 4.17. Domy v roce 1961 v tom též Herstošice, Polom
- 5.1. V tom též Myslivny, Myslivny, Špičák, Špičák, domy v roce 1961 v tom též Rýžovna, Zlatý Kopec
- 5.2. V tom též Irrgang, Kopeček, Rozhraní, domy v roce 1961 viz Boží Dar
- 5.3. Domy v roce 1961 viz Boží Dar
- 8.1. Domy v roce 1961 v tom též Rájec
- 8.2. V tom též Kobelec, domy v roce 1961 viz Černava
- 9.1. Domy v roce 1961 v tom též Kovářov, Štoutov
- 9.2., 9.4. Domy v roce 1961 viz Čichalov
- 10.1. Domy v roce 1961 v tom též Všeborovice, Vysoká
- 10.2., 10.3. Domy v roce 1961 viz Dalovice
- 11.1. Domy v roce 1961 v tom též Nivy
- 11.2. Domy v roce 1961 viz Děpoltovice
- 12.1. V tom též Liščí Díra, domy v roce 1961 v tom též Nová Víska
- 12.2. V tom též Neudau, domy v roce 1961 viz Hájek
14. V tom též Podhoří
15. V tom též Albeřice, Bražec, Březina, Bukovina, Činov, Dlouhý Grůn, Dlouhý Luh, Dolní Lomnice, Donín, Doupov, Hartmanov, Heřmanov, Hluboká, Holetice, Hora, Horní Lomnice, Hrzín, Humnice, Hůrka, Javorná, Jeseň, Jindřichov, Jírov, Kozlov, Kopáčov, Lipoltov, Litolov, Lochoťín, Maleš, Malý Hlavákov, Malý Špinelsdorf, Martinov, Mělník, Mětikalov, Mühlhof, Obrovice, Oleška, Olitzhaus, Ostré, Petrov, Prachomety, Radnice, Radošov, Ranzengrůn, Ratiboř, Rosengarten, Řednice, Stará Ves, Svatobor, Telcov, Těš, Tis u Luk, Tocov, Trmová, Tunkov, Tureč, Valov, Velký Špinelsdorf, Víska, Weiden, Zakšov, Ždár, Žebetín, rok 1869 až 1950 v tom též část osady Kyselka
- 16.1., 16.5. Domy v roce 1961 viz Hroznětín
- 16.2. Domy v roce 1961 v tom též Bystřice, Velký Rybník
17. V tom též Gängerhäuseln
- 18.1., 18.2., 18.3., 18.5., 18.7., 18.8., 18.9., 18.10., 18.11. Domy v roce 1961 viz Chyše
- 18.4. V tom též Nová Teplice, domy v roce 1961 v tom též Čihání, Čichořice, Dvorec, Chýšky, Luby, Podštěly, Poříčí, Radotín, Žďárek
- 19.1. V tom též Elbecken, Popov, domy v roce 1961 v tom též Mariánská, Nové Město, Suchá, Vršek
- 19.2. V tom též Zálesí, domy v roce 1961 viz Jáchymov
- 19.3., 19.4., 19.5. Domy v roce 1961 viz Jáchymov
20. V tom též Haselbeint
- 21.1., 21.7., 21.9., 21.12. Domy v roce 1961 viz Karlovy Vary
- 21.2., 21.15. Domy v roce 1961 viz Doubí
- 21.3. Domy v roce 1961 viz Sedlec
- 21.4. Domy v roce 1961 v tom též Cihelny, Tašovice
- 21.5. V tom též Schiffhäusern, domy v roce 1961 viz Karlovy Vary
- 21.6. V tom Dolní Dvory, Horní Dvory, domy v roce 1961 viz Karlovy Vary
- 21.8. V tom též Nové Donice, Tuhnice, domy v roce 1961 v tom též Bohatice, Drahovice, Dvory, Hůrky, Olšová Vrata, Rybáře
- 21.10., 21.11. Domy v roce 1961 viz Stará Role
- 21.13. Domy v roce 1961 v tom též Čankov
- 21.14. Domy v roce 1961 v tom též Počerny, Rosnice
- 22.1. Domy v roce 1961 viz Kolová
- 22.2. Domy v roce 1961 v tom též Háje
- 23.1. Domy v roce 1961 v tom též Odolenovice
- 23.2. Domy v roce 1961 viz Krásné Údolí
- 24.1., 24.2. Domy v roce 1961 viz Krásný Les
- 24.3. V tom též Leno, Plavno, Vrch, domy v roce 1961 v tom též Damice, Horní Hrad
- 25.1. Rok 1869 až 1950 viz Hradiště, Radošov, domy v roce 1961 v tom též Nová Kyselka, Radošov
- 25.2. V tom též Egerbrück, domy v roce 1961 viz Kyselka
- 25.3. Rok 1869 až 1950 v tom též část osady Kyselka, domy v roce 1961 viz Kyselka
- 26.1. V tom též Plešivec, domy v roce 1961 viz Merklín

Poř. č. obce	Počet obyvatel				Počet domů													
	1970	1980	1991	2001	1869	1880	1890	1900	1910	1921	1930	1950	1961	1970	1980	1991	2001	
	105	73	40	67	91	92	89	92	98	98	104	70	45	32	23	22	29	
	47	18	11	19	42	43	41	41	41	40	42	37	.	13	10	13	13	
	62	50	25	17	27	29	29	32	32	33	32	25	28	15	13	8	17	
	93	156	208	205	33	37	38	38	38	38	40	33	45	17	15	28	31	
	14	20	21	16	19	19	19	20	20	21	20	13	.	6	5	5	5	
52.	861	730	538	567	102	118	120	143	158	164	207	218	177	167	155	160	166	
	359	282	176	190	60	66	67	78	88	92	112	117	.	82	75	73	78	
	502	448	362	377	42	52	53	65	70	72	95	101	177	85	80	87	88	
53.	241	210	191	170	96	95	99	101	101	100	107	73	48	42	41	40	63	
	47	54	32	31	36	32	36	37	36	37	37	28	.	13	11	10	16	
	35	15	6	3	15	15	14	14	15	15	15	7	.	6	4	3	6	
	159	141	153	136	45	48	49	50	50	48	55	38	48	23	26	27	41	
54.	307	258	227	258	304	344	340	355	363	367	414	447	71	70	66	71	73	
	184	153	160	162	205	232	225	235	243	247	261	276	.	35	32	35	35	
	123	105	67	96	99	112	115	120	120	120	153	171	71	35	34	36	38	
55.	2195	2532	2802	2869	580	593	586	587	594	598	636	482	369	371	356	408	431	
	28	22	15	9	17	17	17	17	17	17	18	14	.	10	7	7	7	
	127	135	70	68	66	68	61	63	63	63	71	44	34	37	31	30	31	
	51	43	30	28	41	42	44	44	43	42	42	24	.	16	13	13	13	
	2	2	-	-	23	26	26	27	27	25	26	18	.	1	1	1	-	
	67	59	47	34	37	37	36	35	34	33	34	22	.	13	13	12	12	
	73	61	49	61	39	39	39	39	38	38	41	31	51	24	19	24	24	
	9	9	11	6	11	11	11	9	10	9	10	5	.	1	2	2	2	
	32	13	10	3	26	24	22	23	21	21	21	13	11	8	6	5	6	
	1806	2188	2570	2660	320	329	330	330	341	350	373	311	273	261	264	314	336	

26.2. Domy v roce 1961 v tom též Lípa, Oldřiš, Pstruží
26.3. Domy v roce 1961 viz Merklín
26.4. V tom též Velflík, domy v roce 1961 viz Merklín
28.1., 28.3., 28.6., 28.9. Domy v roce 1961 viz Nejdek
28.2. Rok 1869 až 1950 v tom též Smolné Pece, domy v roce 1961 v tom též Lužec, Pozorka, Vysoká Štola
28.4., 28.7., 28.10. Domy v roce 1961 viz Fojtov
28.5. Domy v roce 1961 v tom též Bernov, Lesík, Oldřichov, Tisová
29.2. Domy v roce 1961 viz Nová Role
29.3. Domy v roce 1961 v tom též Mezirolí
30. V tom též Hirschenstand
31.1., 31.2., 31.5., 31.8., 31.12. Domy v roce 1961 viz Ostrov
31.3., 31.9. Domy v roce 1961 viz Květnová
31.4. Domy v roce 1961 viz Kfely
31.6. Domy v roce 1961 v tom též Hluboký
31.7. Domy v roce 1961 v tom též Hanušov, Maroltov
31.11. V tom též Borek, domy v roce 1961 v tom též Arnoldov, Dolní Žďár, Horní Žďár, Liticov, Vykmánov
33.1. Domy v roce 1961 viz Měchov
33.2. Domy v roce 1961 v tom též Brť
33.3. Domy v roce 1961 v tom též Poseč, Tisová
33.4., 33.5. Domy v roce 1961 viz Otročin
34.1., 34.3. Domy v roce 1961 viz Pernink
34.2. Domy v roce 1961 v tom též Bludná, Rybná
36.1. V tom též Bludná, Háje, Luh, Pila, Pískovec, Smolné Pece, Streitseifen, domy v roce 1961 v tom též Stráň
36.2. Domy v roce 1961 viz Potůčky
37.1. Domy v roce 1961 viz Semtěš
37.3., 37.4. Domy v roce 1961 viz Pšov
37.7. Domy v roce 1961 v tom též Kobylé, Kolečov
37.8. Domy v roce 1961 v tom též Borek
38.1. Domy v roce 1961 v tom též Stráň
38.2., 38.3. Domy v roce 1961 viz Sadov
38.4. Domy v roce 1961 v tom též Lesov, Podlesí
38.5. Domy v roce 1961 viz Bor
39. Rok 1869 až 1950 viz Fojtov
40.1. Domy v roce 1961 v tom též Hlinky
40.2. Domy v roce 1961 viz Dražov
40.3. Domy v roce 1961 viz Stanovice
40.4. Domy v roce 1961 v tom též Nové Stanovice
41.1. Domy v roce 1961 v tom též Malý Hrzín, Smilov, Srní

41.2., 41.3. Domy v roce 1961 viz Stráž nad Ohří
41.4., 41.7., 41.8. Domy v roce 1961 viz Boč
41.5. Rok 1961 viz Stráž nad Ohří
41.6. V tom též Himmelštejn, rok 1961 až 1991 viz Stráž nad Ohří
41.9. V tom též Hrachová, rok 1961 až 1991 v tom též Peklo, rok 1961 v tom též Osvinov, domy v roce 1961 v tom též Kameneč, Korunní
42.1. V tom též Tašovice, domy v roce 1961 viz Stružná
42.2. Domy v roce 1961 viz Stružná
42.3. Rok 1869 viz Žalmanov, domy v roce 1961 viz Stružná
42.4. Domy v roce 1961 v tom též Horní Tašovice, Nová Víška, Peklo, Žalmanov
42.5. Rok 1869 v tom též Peklo, domy v roce 1961 viz Stružná
43.1., 43.2., 43.3. Domy v roce 1961 viz Šemnice
43.4. Domy v roce 1961 v tom též Dubina, Pulovice, Sedlečko
44.1. Domy v roce 1961 v tom též Přestání
44.3., 44.4. Domy v roce 1961 viz Štědrá
44.6. Domy v roce 1961 viz Brložec
44.7. Domy v roce 1961 v tom též Lažany, Mostec
45.1., 45.6., 45.7., 45.18. Domy v roce 1961 viz Poutnov
45.2. Domy v roce 1961 v tom též Kladruby
45.3., 45.16., 45.17. Domy v roce 1961 viz Křepkovice
45.4. Domy v roce 1961 v tom též Heřmanov
45.5. V tom též Svatý Vojtěch, domy v roce 1961 viz Mrázov
45.8. Domy v roce 1961 viz Beroun
45.9., 45.10. Domy v roce 1961 viz Služetín
45.12. Domy v roce 1961 viz Beranov
45.13. V tom též Schafferhäuseln, domy v roce 1961 viz Teplá
45.14. Domy v roce 1961 v tom též Beranovka, Nezdice, Pěkovice
45.15. Domy v roce 1961 v tom též Bezděrov
45.19. Domy v roce 1961 v tom též Babice, Bohuslav, Číhaná, Popovice
45.20. Domy v roce 1961 viz Teplá
45.21. Domy v roce 1961 v tom též Horní Kramolín, Hoštěc
45.22. Domy v roce 1961 v tom též Zahrádka
45.23. Domy v roce 1961 v tom též Klášter, Rankovice
45.24. Domy v roce 1961 viz Staré Sedlo
47.1. Domy v roce 1961 viz Prachomety
47.2., 47.4., 47.10. Domy v roce 1961 viz Dobrá Voda
47.3. Domy v roce 1961 v tom též Branišov, Dřevohryzy, Nežichov
47.5. V tom též Schönbürg, domy v roce 1961 v tom též Lachovice

47.8. Domy v roce 1961 viz Kojšovice
47.9. Domy v roce 1961 viz Políkno
47.11. Domy v roce 1961 v tom též Luhov
47.12. Domy v roce 1961 v tom též Bezděkov
48.2. Domy v roce 1961 v tom též Svinov
48.4. Domy v roce 1961 viz Útvina
48.5. Domy v roce 1961 viz Chyllice
48.6. Domy v roce 1961 v tom též Sedlo

49.1. Domy v roce 1961 viz Valeč
49.2. Domy v roce 1961 v tom též Nahofečice
49.3. Domy v roce 1961 viz Kostrčany
49.4. Domy v roce 1961 v tom též Jeřeň
51.1., 51.4. Domy v roce 1961 viz Verušičky
51.2., 51.7. Domy v roce 1961 viz Vahaneč
51.5. Domy v roce 1961 v tom též Hřivínov, Záhoří
51.6. Domy v roce 1961 v tom též Budov, Týniště

52.1. Domy v roce 1961 viz Vojkovice
52.2. Domy v roce 1961 v tom též Jakubov
53.1., 53.2. Domy v roce 1961 viz Vrbice
53.3. Domy v roce 1961 v tom též Bošov, Skřipová
54.1. Domy v roce 1961 viz Vysoká Pec
54.2. Domy v roce 1961 v tom též Rudné
55.1., 55.3. Domy v roce 1961 viz Veselov

55.4. Domy v roce 1961 viz Žlutice
55.5. V tom též Dolánky, domy v roce 1961 viz Žlutice
55.6. Domy v roce 1961 v tom též Knínice, Ratibof
55.7. Domy v roce 1961 viz Záhořice
55.8. V tom též Mlýnce, domy v roce 1961 v tom též Vladořice
55.9. V tom též Mlýňany, domy v roce 1961 v tom též Skoky,
Verušice

Poř. č. obce	Obec, část obce	Prv. pís. zmlínka	Výměra v ha	Počet obyvatel								
				1869	1880	1890	1900	1910	1921	1930	1950	1961
	Okres celkem		75359	89483	97483	108134	127488	141448	136452	145847	66695	79210
1.	Březová	.	5959	4986	4966	4720	4688	4876	4864	5119	1292	3575
	1. Arnoltov	1360		627	642	591	570	605	583	631	41	106
	2. Březová	1353		92	115	118	120	108	122	127	244	2954
	3. Kamenice	1238		448	442	455	433	422	445	449	154	70
	4. Kostelní Břiza	1370		3065	2982	2760	2635	2431	2320	2399	216	117
	5. Lobzy	1370		246	260	239	228	220	204	193	2	.
	6. Rudolec	1370		238	237	245	243	232	238	268	88	133
	7. Tisová	1410		270	288	312	459	858	952	1052	547	195
2.	Bublava	1601	615	2410	2692	3194	3447	3914	3695	4106	675	668
3.	Bukovany	1304	310	542	635	754	1077	1661	1597	1612	820	471
4.	Citice	.	541	535	746	995	1436	1825	2036	2147	1473	1177
	1. Citice	1370		284	492	742	1194	1491	1694	1795	1290	964
	2. Hlavno	1358		251	254	253	242	334	342	352	183	213
5.	Dasnice	1370	404	309	273	312	396	437	442	473	257	493
6.	Dolní Nivy	.	1880	1363	1362	1304	1414	1469	1461	1543	688	731
	1. Boučí	1268		524	483	446	478	486	465	539	174	162
	2. Dolní Nivy	1353		395	442	418	451	450	431	505	312	364
	3. Horní Nivy	1353		231	236	232	220	222	243	242	95	127
	4. Horní Rozmyšl	1314		213	201	208	265	311	322	257	107	78
7.	Dolní Rychnov	1309	509	1002	1676	2044	2331	2173	2697	3629	2768	.
8.	Habartov	.	2116	1970	2419	2435	3202	4390	4299	4872	3079	4182
	1. Habartov	1339		1236	1480	1491	2073	3209	3135	3595	2319	3610
	2. Horní Částkov	1350		425	637	647	653	702	720	670	386	386
	3. Kluč
	4. Litov	1378		309	302	297	476	479	444	607	374	186
9.	Horní Slavkov	1322	3682	5374	5358	5363	5351	4927	4453	4294	2095	5669
10.	Chlum Svaté Maří	1411	470	1469	1379	1333	1465	1516	1553	1543	688	642
11.	Chodov	.	1426	2472	3389	5204	7104	7470	7035	7849	3786	4551
	1. Chodov	1195		1909	2760	4362	5980	6307	5962	6710	3183	3989
	2. Stará Chodovská	1523		563	629	842	1124	1163	1073	1139	603	562
12.	Jindřichovice	.	4442	3597	3679	3570	3649	3696	3380	3400	892	779
	1. Háj	1523		364	373	355	350	345	329	324	71	115
	2. Jindřichovice	1273		3233	3306	3215	3299	3351	3051	3076	821	664
13.	Josefov	.	833	732	845	822	991	971	932	1012	523	531
	1. Hřebený	1214		192	209	216	290	275	240	251	126	161
	2. Josefov	1833		202	192	188	194	175	168	162	61	68
	3. Luh nad Svatavou	1350		121	208	175	215	218	208	272	131	151
	4. Radvanov	1350		217	236	243	292	303	316	327	205	151
14.	Kaceřov	.	572	635	584	537	557	691	701	781	454	697
	1. Horní Pochlovice	1370		293
	2. Kaceřov	1312		635	584	537	557	691	701	781	454	404
15.	Krajková	.	3524	3558	3630	2935	3069	3238	3098	3324	1381	1106
	1. Anenská Ves	1784		117	96	90	95	113	102	86	105	62
	2. Bernov	1654		416	396	302	315	281	296	308	89	48
	3. Dolina	1287		223	233	193	214	198	174	192	103	71
	4. Hrádek	1300		416	410	352	400	444	447	475	106	101
	5. Krajková	1350		1757	1861	1466	1510	1621	1498	1626	839	708
	6. Květná	1277		229	232	203	204	201	188	187	57	40
	7. Libnov	1420		400	402	329	331	380	393	450	82	76
16.	Královské Poříčí	.	1220	839	897	1486	2184	2362	2543	2634	2174	2163
	1. Jehličná	1523		488	513	626	1073	1078	1079	1188	865	830
	2. Královské Poříčí	1483		351	384	860	1111	1284	1464	1446	1309	1333
17.	Kraslice	.	8135	12006	14176	17147	19264	22418	20419	22310	7383	7617
	1. Černá	1185		234	233	219	242	249	249	234	39	46
	2. Čirá	1185		174	146	148	141	127	129	130	13	30
	3. Hraničná	1720		467	615	950	1137	1453	1218	1253	175	.
	4. Kámen	1301		133	157	191	222	251	268	251	17	10
	5. Kostelní	1158		281	323	347	361	386	340	371	52	49
	6. Kraslice	1272		6335	7609	9780	11464	13418	12132	13524	5929	6484
	7. Krásná	1348		685	734	730	815	1077	976	1100	166	164
	8. Liboc	1422		644	691	602	563	520	496	471	90	48
	9. Mlýnská	1348		291	275	271	248	273	272	326	86	34
	10. Počátky	1348		358	327	307	329	330	376	364	70	68
	11. Sklená	1785		214	241	229	338	439	394	412	53	55
	12. Sněžná	1348		492	521	571	532	589	583	575	143	120
	13. Tisová	1654		1172	1579	1959	1748	1932	1668	1794	280	485

Poř. č. obce	Počet obyvatel				Počet domů													
	1970	1980	1991	2001	1869	1880	1890	1900	1910	1921	1930	1950	1961	1970	1980	1991	2001	
	90289	95444	92623	93607	11106	12680	13470	14699	15809	16398	19439	18148	11676	10720	9647	10253	10928	
1.	3307	3096	2717	2781	781	814	815	791	778	773	800	198	337	337	397	424	439	
	81	40	45	55	102	106	106	102	101	101	106	.	.	18	13	18	18	
	2835	2719	2357	2388	17	18	18	18	18	19	19	52	277	236	297	307	314	
	97	62	47	43	76	81	82	76	75	74	76	.	.	24	16	16	17	
	97	71	50	57	462	478	481	456	441	432	436	47	60	15	16	11	14	
	.	26	14	22	41	41	41	40	40	40	39	.	.	.	6	8	8	
	113	135	174	180	45	48	44	48	41	42	45	.	.	22	35	53	56	
	84	43	30	36	38	42	43	51	62	65	79	99	.	22	14	11	12	
2.	533	363	260	336	208	279	339	386	496	544	718	651	204	166	127	158	190	
3.	2082	2083	1808	1840	77	87	95	112	139	143	171	156	93	117	112	124	133	
4.	1157	970	825	855	81	100	107	131	147	157	204	237	201	183	167	185	192	
	968	819	709	713	41	58	64	93	102	111	153	182	201	139	128	140	146	
	189	151	116	142	40	42	43	38	45	46	51	55	.	44	39	45	46	
5.	493	357	330	353	40	48	53	53	56	58	72	70	88	81	74	81	83	
6.	508	382	243	271	220	240	245	254	260	263	293	322	178	118	94	72	78	
	120	60	22	29	86	92	93	93	93	91	102	107	.	36	21	10	12	
	191	173	132	138	64	71	71	72	76	75	89	109	178	33	33	27	31	
	111	91	48	60	35	42	43	42	43	47	51	54	.	25	24	20	21	
	86	58	41	44	35	35	38	47	48	50	51	52	.	24	16	15	14	
7.	1879	1485	1190	1245	97	120	148	156	158	191	279	351	.	314	283	270	282	
8.	6701	6184	5477	5390	260	322	327	355	426	448	591	585	526	555	527	527	568	
	5572	5335	4844	4619	153	189	193	220	288	309	425	422	413	290	295	296	315	
	255	134	52	76	63	83	83	80	85	85	94	93	.	51	42	30	29	
	658	560	494	593	171	157	174	192	
	216	155	87	102	44	50	51	55	53	54	72	70	113	43	33	27	32	
9.	5478	6106	6101	5972	722	752	776	736	743	745	748	568	398	450	321	377	423	
10.	472	326	283	298	194	203	207	198	204	201	221	219	149	113	88	115	117	
11.	11798	14704	14929	14687	321	394	471	561	574	593	821	850	719	568	577	679	714	
	11550	14441	14725	14485	234	295	361	439	445	465	658	675	578	489	507	598	630	
	248	263	204	202	87	99	110	122	129	128	163	175	141	79	70	81	84	
12.	551	394	318	386	530	600	588	622	610	613	665	641	178	123	105	116	166	
	63	28	11	22	56	64	64	61	60	60	61	66	.	14	11	12	12	
	488	366	307	364	474	536	524	561	550	553	604	575	178	109	94	104	154	
13.	399	298	277	305	106	123	128	135	135	147	170	180	128	111	97	118	124	
	104	72	58	64	21	29	28	28	27	28	30	32	.	28	22	28	28	
	126	19	171	185	27	26	28	27	26	29	29	23	128	38	7	63	68	
	106	89	23	30	23	33	33	34	34	35	51	56	.	31	31	14	14	
	63	118	25	26	35	35	39	46	48	55	60	69	.	14	37	13	14	
14.	504	411	391	432	87	90	91	85	91	93	119	115	122	111	114	130	138	
	223	190	168	193	43	48	50	52	
	281	221	223	239	87	90	91	85	91	93	119	115	122	68	66	80	86	
15.	898	866	776	832	500	543	546	521	519	539	601	590	270	235	211	223	246	
	46	27	29	29	21	21	21	20	20	19	20	24	.	13	10	10	10	
	8	3	-	1	51	60	62	56	53	53	55	50	.	3	2	-	3	
	50	34	26	17	33	39	40	38	36	37	38	30	.	15	11	12	12	
	62	25	5	5	64	67	67	68	72	73	82	82	.	13	5	3	3	
	588	665	611	668	236	252	253	240	237	253	285	285	270	155	151	159	181	
	80	67	78	76	37	41	40	40	40	40	40	40	.	18	18	21	21	
	64	45	27	36	58	63	63	59	61	64	81	79	.	18	14	18	16	
16.	1529	981	633	710	109	137	177	207	231	249	311	330	332	292	158	123	116	
	467	95	-	-	66	82	92	113	119	125	157	169	164	132	29	-	-	
	1062	886	633	710	43	55	85	94	112	124	154	161	168	160	129	123	116	
17.	7128	7371	7604	7273	1224	1492	1734	2065	2321	2454	2998	3015	1448	1310	1152	1238	1289	
	8	3	-	-	32	35	35	40	40	40	42	47	.	2	2	5	5	
	27	10	19	27	22	23	21	21	21	21	23	24	.	7	4	12	9	
	.	.	.	-	37	48	68	83	106	116	143	143	-	
	16	4	6	11	18	24	27	34	39	42	47	43	.	3	1	5	4	
	34	10	10	12	40	49	51	55	49	49	63	64	61	12	4	12	10	
	6334	6862	7210	6833	624	739	871	1093	1273	1353	1666	1673	1333	1073	994	1026	1051	
	151	125	103	104	72	82	87	102	123	126	154	163	.	40	34	40	41	
	36	15	4	2	91	95	95	97	89	88	87	54	.	10	3	8	9	
	34	27	18	18	35	44	45	45	45	46	55	59	23	9	9	14	16	
	31	19	21	17	35	46	49	52	56	61	65	65	.	16	10	17	15	
	46	31	39	36	21	27	31	45	48	49	55	62	.	12	10	15	21	
	38	12	11	14	59	74	82	92	91	93	111	115	.	10	5	9	9	
	184	128	74	88	86	130	178	177	184	201	265	331	.	58	40	37	44	

Poř. č. obce	Obec, část obce	Prv. pís. zmlínka	Výměra v ha	Počet obyvatel								
				1869	1880	1890	1900	1910	1921	1930	1950	1961
	14. Valtěrov	1348		116	134	129	147	131	143	143	21	24
	15. Zelená Hora	1590		410	591	714	977	1243	1175	1362	249	.
18.	Krásno	1330	2535	4173	4230	4141	3996	3445	3110	2927	1234	1085
19.	Kynšperk nad Ohří	.	2331	5640	5635	5438	6253	6903	6702	7061	3458	4140
	1. Dolní Pochlovice	1370		327	383	461	565	693	726	749	451	185
	2. Dvorečky	1525		255	241	207	206	200	192	204	13	10
	3. Choťkov	1370		99	117	108	99	97	120	132	61	60
	4. Kamenný Dvůr	1370		332	282	252	250	260	278	271	108	129
	5. Kynšperk nad Ohří	1188		4093	4041	3849	4537	5033	4794	5117	2522	3517
	6. Liboc	1359		122	135	132	183	214	186	199	136	84
	7. Štědrá	1370		187	205	207	197	188	200	193	70	52
	8. Zlatá	1797		225	231	222	216	218	206	196	97	103
20.	Libavské Údolí	1829	229	296	390	286	694	1128	1115	1250	776	731
21.	Loket	.	2674	4179	4120	4663	5538	5104	4716	5083	2664	2595
	1. Dvory	1491		174	177	181	206	191	178	182	74	38
	2. Loket	1234		3257	3298	3744	4438	4059	3837	3998	2255	2276
	3. Nadlesí	1432		412	374	437	502	439	383	425	136	120
	4. Údolí	1643		336	271	301	392	415	318	478	199	161
22.	Lomnice	.	1386	1007	1160	1351	1700	2079	2334	2668	1776	1838
	1. Lomnice	1339		616	745	951	1265	1582	1787	2099	1381	1468
	2. Týn	1408		391	415	400	435	497	547	569	395	370
23.	Nová Ves	.	2695	2597	2601	2371	2218	2167	1873	1846	166	202
	1. Louka	1354		1105	1069	956	935	911	802	818	127	80
	2. Nová Ves	1364		1492	1532	1415	1283	1256	1071	1028	39	122
24.	Nové Sedlo	.	1698	1212	2400	5363	8235	8966	7697	8004	4561	4299
	1. Chranišov	1454		209	430	949	2018	2168	1772	1599	737	616
	2. Loučky	1397		309	533	1243	1731	1977	1700	1840	802	898
	3. Nové Sedlo	1397		694	1437	3171	4486	4821	4225	4565	3022	2785
25.	Oloví	.	1905	2177	2194	1898	2472	3664	3396	3589	1684	1943
	1. Hory	1350		308	270	301	338	942	978	1018	443	593
	2. Nové Domy	1691		87	97	91	108	117	109	98	43	49
	3. Oloví	1523		1079	1108	911	1350	1874	1570	1752	1025	1115
	4. Studenec	1601		703	719	595	676	731	739	721	173	186
26.	Přebuz	1568	2979	2894	2850	2982	3104	3264	2837	2771	163	202
27.	Rotava	.	1203	2248	2341	2572	3213	4439	4563	4695	1477	1883
	1. Rotava	1597		1792	1775	1957	2480	3519	3631	3778	1304	1754
	2. Smolná	1602		456	566	615	733	920	932	917	173	129
28.	Rovná	.	4412	3250	3051	2816	2608	2329	2080	1943	6	21
	1. Podstrání	1863		2654	2519	2340	2147	1891	1715	1595	6	21
	2. Rovná	.		596	532	476	461	438	365	348	-	.
29.	Sokolov	.	2290	4370	5250	6530	8679	10126	11429	12647	9777	18041
	1. Hrušková	1290		347	378	316	335	318	328	348	315	56
	2. Novina	1352		122	119	124	138	112	109	96	19	17
	3. Sokolov	1279		3329	4144	5450	7376	8867	10151	11381	8977	17574
	4. Vítkov	1454		572	609	640	830	829	841	822	466	394
30.	Staré Sedlo	1249	650	1141	1294	1414	1574	1800	1829	1909	984	954
31.	Stříbrná	1601	3355	2764	3218	3204	3971	4868	4279	4526	762	911
32.	Svatava	1454	1158	1038	1663	2503	4410	5269	5528	5879	3793	2943
33.	Šabina	1309	507	417	429	423	519	613	589	633	325	296
34.	Šindelová	.	3833	3739	3580	3444	3486	3646	3514	3509	499	500
	1. Krásná Lípa	1584		2273	2094	1919	1864	1960	1924	1976	89	147
	2. Obora	1785		947	901	888	929	974	881	850	161	176
	3. Šindelová	1584		519	585	637	693	712	709	683	249	177
35.	Tatrovice	1356	1013	588	581	681	694	718	697	745	153	173
36.	Těšovice	1394	118	90	123	98	116	125	220	538	367	.
37.	Vintřov	1525	1436	1265	1066	1172	1705	1995	1960	2076	1235	1239
38.	Vřesová	1492	313	599	601	629	678	766	779	900	407	162

Poznámky

- 1.1. V tom též Studánka, domy v roce 1950 až 1961 viz Kostelní Bříza
- 1.2. Domy v roce 1950 v tom též Lobzy, domy v roce 1950 až 1961 v tom též Kamenice, domy v roce 1961 v tom též Tisová
- 1.3. V tom též Paseka, rok 1961 až 1970 v tom též Lobzy, domy v roce 1950 až 1961 viz Březová
- 1.4. V tom též Bystřina, Krásná Lípa, Ostrov, Smrkovec, Tiefengrün, Žitná, domy v roce 1950 až 1961 v tom též Arnoltov, Rudolec

- 1.5. Domy v roce 1950 viz Březová, rok 1961 až 1970 viz Kamenice
- 1.6. Domy v roce 1950 až 1961 viz Kostelní Bříza
- 1.7. Domy v roce 1961 viz Březová
3. V tom též Dvory, Katzenhübel, Kytlice
- 4.1. Domy v roce 1961 v tom též Hlavno
- 4.2. Domy v roce 1961 viz Citice
5. V tom též Chlumek
- 6.1., 6.3., 6.4. Domy v roce 1961 viz Dolní Nivy
- 6.2. Domy v roce 1961 v tom též Boučí, Horní Nivy, Horní Rozmyšl

Poř. č. obce	Počet obyvatel				Počet domů													
	1970	1980	1991	2001	1869	1880	1890	1900	1910	1921	1930	1950	1961	1970	1980	1991	2001	
	12	4	4	8	19	21	22	24	25	26	30	29	.	2	1	4	6	
	177	121	85	103	33	55	72	105	132	143	192	143	.	56	35	34	49	
18.	784	552	557	652	540	582	557	605	561	579	568	509	219	191	155	165	192	
19.	5542	5095	5202	5160	703	754	751	763	847	879	974	877	645	659	629	662	716	
	213	246	124	218	46	55	62	66	68	68	67	74	.	26	25	2	23	
	13	9	-	5	43	43	43	37	37	37	36	9	.	2	3	-	4	
	55	43	31	35	14	17	17	17	19	19	20	20	.	13	13	12	12	
	33	69	58	76	39	43	43	39	43	44	46	36	.	6	14	9	15	
	4908	4504	4779	4617	470	496	486	505	579	610	696	665	645	528	509	570	590	
	78	69	68	101	20	25	25	25	26	26	32	31	.	21	18	22	23	
	35	29	22	19	38	39	39	38	39	39	40	20	.	14	9	7	10	
	207	126	120	89	33	36	36	36	36	36	37	22	.	49	38	40	39	
20.	594	587	627	589	35	40	40	54	70	73	93	89	80	75	67	72	73	
21.	2037	1833	2989	3202	413	454	482	512	534	531	602	644	434	379	366	421	469	
	16	14	8	10	37	31	33	35	37	37	36	36	.	6	5	3	8	
	1789	1662	2851	3026	285	316	334	364	377	374	429	474	434	314	313	363	387	
	83	59	43	57	61	65	69	70	71	71	72	66	.	23	18	17	30	
	149	98	87	109	30	42	46	43	49	49	65	68	.	36	30	38	44	
22.	1392	1110	947	1093	158	189	210	213	239	255	339	328	312	338	245	243	271	
	851	699	505	707	92	116	132	138	161	174	237	268	312	193	161	138	184	
	541	411	442	386	66	73	78	75	78	81	102	60	.	145	84	105	87	
23.	301	278	247	256	296	317	323	320	323	324	339	75	33	33	24	33	37	
	51	59	42	33	124	128	132	129	129	131	146	64	.	13	10	7	8	
	250	219	205	223	172	189	191	191	194	193	193	11	33	20	14	26	29	
24.	3021	2834	2508	2639	169	245	378	484	518	531	693	783	644	484	386	406	416	
	298	246	214	225	32	43	69	99	106	109	127	129	102	66	53	54	55	
	657	576	602	607	43	62	94	115	129	131	181	205	.	145	142	165	175	
	2066	2012	1692	1807	94	140	215	270	283	291	385	449	542	273	191	187	186	
25.	2266	2146	1783	1901	329	373	362	366	416	426	498	483	315	302	260	271	275	
	1267	1069	884	984	42	53	54	54	81	87	111	113	.	97	87	89	92	
	15	20	18	15	18	20	20	21	21	16	17	18	.	5	4	4	4	
	889	994	842	861	158	181	166	178	197	205	245	264	315	169	146	151	152	
	95	63	39	41	111	119	122	113	117	118	125	88	.	31	23	27	27	
26.	115	100	56	73	329	417	412	452	420	422	463	484	56	32	32	37	45	
27.	4110	3784	3433	3449	227	264	280	347	443	476	604	589	343	378	337	361	389	
	3992	3694	3387	3381	180	205	215	268	344	368	480	455	343	354	310	346	371	
	118	90	46	68	47	59	65	79	99	108	124	134	.	24	27	15	18	
28.	461	542	492	593	469	480	469	445	430	423	417	1	9	19	39	46	44	
	41	31	7	11	379	386	374	354	348	342	343	1	9	9	7	11	9	
	420	511	485	582	90	94	95	91	82	81	74	-	.	10	32	35	35	
29.	18256	24763	25210	25081	539	640	663	786	908	1002	1347	1457	1862	1451	1434	1444	1502	
	69	45	28	28	49	57	59	55	53	53	58	35	.	16	14	14	18	
	12	9	11	4	21	22	22	24	24	22	22	4	4	4	5	5	6	
	17871	24580	25045	24916	397	479	493	612	726	820	1149	1285	1753	1351	1374	1384	1432	
	304	129	126	133	72	82	89	95	105	107	118	133	105	80	41	41	46	
30.	790	672	628	721	153	181	186	190	204	207	223	269	210	191	179	204	226	
31.	655	523	401	432	235	289	321	482	556	572	688	710	244	196	172	191	194	
32.	2083	1972	1464	1577	123	169	203	283	338	359	471	495	398	344	328	320	331	
33.	256	249	251	285	71	74	76	72	84	83	100	92	68	63	66	73	87	
34.	367	249	223	256	440	492	511	520	549	558	627	500	108	92	77	97	114	
	102	70	48	72	284	312	318	327	336	335	376	242	.	30	23	26	39	
	129	76	76	76	100	109	114	114	123	127	147	149	.	31	28	35	36	
	136	103	99	108	56	71	79	79	90	96	104	109	108	31	26	36	39	
35.	140	131	112	134	79	106	121	126	132	133	140	153	53	39	35	42	56	
36.	265	303	190	140	15	19	19	21	20	22	54	90	.	72	88	75	50	
37.	1353	1128	945	1067	152	165	172	198	225	224	272	291	249	188	115	118	133	
38.	84	216	196	341	74	86	87	92	104	108	145	151	23	10	9	12	10	

7. V tom též Horní Rychnov, rok 1961 viz Sokolov

8.1. Rok 1869 až 1961 v tom též Kluč

8.2. Domy v roce 1961 viz Lítov

8.3. Rok 1869 až 1961 viz Habartov

8.4. Domy v roce 1961 v tom též Horní Částkov

9. V tom též Bošišany, Kfely, Ležnice, Ležnička, Třidomí

10. V tom též Drsný Chlum, Rusov, Svatá Maří Pomocná

11.1. V tom Dolní Chodov, Horní Chodov,
v tom též Nové Chalupy, Smolnice

11.2. V tom též Nová Chodovská

12.1. Domy v roce 1961 viz Jindřichovice

12.2. V tom též Heřmanov, Hradecká, Loučná, Mezihořská,

Poušť, Stará, domy v roce 1961 v tom též Háj

13.1., 13.3., 13.4. Domy v roce 1961 viz Josefov

13.2. Domy v roce 1961 v tom též Hřebený, Luh nad Svatavou,
Radvanov

14.1. Rok 1869 až 1950 viz Dolní Pochlovice,
domy v roce 1961 viz Kaceřov

- 14.2. Domy v roce 1961 v tom též Horní Pochlovice
15.1., 15.3., 15.6., 15.7. Domy v roce 1961 viz Krajková
15.2. V tom též Leopoldovy Hamry, domy v roce 1961 viz Krajková
15.4. V tom též Markvarec, domy v roce 1961 viz Krajková
15.5. Domy v roce 1961 v tom též Anenská Ves, Bernov,
Dolína, Hrádek, Květná, Libnov
16.1. V tom též Alberov
17.1., 17.2., 17.4., 17.10., 17.14. Domy v roce 1961 viz Kostelní
17.3. Rok 1950 až 1991 viz Krásná
17.5. Domy v roce 1961 v tom též Černá, Čirá, Kámen,
Počátky, Valtěrov
17.6. Domy v roce 1961 v tom též Krásná, Sklená, Tisová
17.7. V tom též Zátíší, rok 1950 až 1991 v tom též Hraničná,
domy v roce 1961 viz Kraslice
17.8. Domy v roce 1961 viz Mlýnská
17.9. Domy v roce 1961 v tom též Liboc
17.11. Domy v roce 1961 viz Kraslice
17.13. Rok 1961 v tom též Zelená Hora,
domy v roce 1961 viz Kraslice
17.15. Rok 1961 viz Tisová
18. V tom též Dolní Hluboká, Háje, Horní Hluboká, Milešov
19.1. Rok 1869 až 1950 v tom též Horní Pochlovice,
domy v roce 1961 viz Kynšperk nad Ohří
19.2. V tom též Libava, domy v roce 1961 viz Kynšperk nad Ohří
19.3., 19.6., 19.7., 19.8. Domy v roce 1961 viz Kynšperk nad Ohří
19.4. V tom též Podlesí, domy v roce 1961 viz Kynšperk nad Ohří
19.5. Domy v roce 1961 v tom též Dolní Pochlovice, Dvorečky,
Chotíkov, Kamenný Dvůr, Liboc, Štědrá, Zlatá
21.1. Rok 1950 viz Nadlesí, domy v roce 1961 viz Loket
21.2. Domy v roce 1961 v tom též Dvory, Nadlesí, Údolí

21.3. Rok 1950 v tom též Dvory, domy v roce 1961 viz Loket
21.4. Domy v roce 1961 viz Loket
22.1. V tom též Lvov, domy v roce 1961 v tom též Týn
22.2. V tom též Lesík, domy v roce 1961 viz Lomnice
23.1. Domy v roce 1961 viz Nová Ves
23.2. Domy v roce 1961 v tom též Louka
24.2. Domy v roce 1961 viz Nové Sedlo
24.3. Domy v roce 1961 v tom též Loučky
25.1. V tom též Lipec, domy v roce 1961 viz Oloví
25.2. Domy v roce 1961 viz Oloví
25.3. Domy v roce 1961 v tom též Hory, Nové Domy, Studenec
25.4. V tom Dolní Průnles, Horní Průnles, domy v roce 1961 viz Oloví
26. V tom též Chaloupky, Rolava
27.1. Domy v roce 1961 v tom též Smolná
27.2. Domy v roce 1961 viz Rotava

28.1. V tom též Čistá, Milíře, Vranov, rok 1961 v tom též Rovná
28.2. Rok 1961 viz Podstrání
29.1. Domy v roce 1961 viz Vítkov
29.3. V tom též Schönwerth, rok 1961 v tom též Dolní Rychnov,
Těšovice
29.4. V tom též Ovčárna, domy v roce 1961 v tom též Hrušková
31. V tom též Nancy, Nová Ves
32. V tom též Čistá, Lísková
34.1. V tom též Javořina, Milíře, Ptačí,
domy v roce 1961 viz Šindelová
34.2. V tom též Břídlová, domy v roce 1961 viz Šindelová
34.3. Domy v roce 1961 v tom též Krásná Lípa, Obora
35. V tom též Křemenitá, Spomyšl
36. Rok 1961 viz Sokolov
37. V tom též Dolní Rozmyšl, Lipnice

Poř. č. obce	Obec, část obce	Prv. pís. zmínka	Výměra v ha	Počet obyvatel								
				1869	1880	1890	1900	1910	1921	1930	1950	1961
	Okres celkem		90885	174262	186961	197309	213629	233066	213164	231859	131279	131956
1.	Arnoltice	1352	553	835	867	822	779	762	686	716	308	340
2.	Benešov nad Ploučnicí	.	977	2267	2496	3370	3875	4089	3800	4457	3265	3570
	1. Benešov nad Ploučnicí	1352		1952	2159	3080	3567	3797	3507	4150	3125	3471
	2. Ovesná	1397		315	337	290	308	292	293	307	140	99
3.	Bynovec	1543	636	613	620	625	608	610	523	529	302	286
4.	Česká Kamenice	.	3876	8243	9036	9008	9308	9675	8786	9284	5383	5560
	1. Česká Kamenice	1352		3596	4171	4400	4670	4723	4311	4538	3024	3144
	2. Dolní Kamenice	1457		591	754	786	922	1064	980	1025	707	799
	3. Filipov	1787		289	277	276	271	263	247	279	94	67
	4. Horní Kamenice	1416		738	794	849	978	1197	1042	1074	739	794
	5. Huníkov	1460		340	376	265	242	278	247	249	76	67
	6. Kamenická Nová Víska	1457		477	471	380	367	387	369	351	141	163
	7. Kerhartice	1382		1060	1025	898	780	650	578	698	230	176
	8. Líska	1398		827	841	807	758	750	677	701	184	183
	9. Pekelský Důl	1833		182	186	199	202	248	228	252	135	126
	10. Víska pod Lesy	1787		143	141	148	118	115	107	117	53	41
5.	Děčín	.	11791	17492	22846	28298	37617	48148	50010	55925	42563	46339
	1. Děčín I-Děčín	1128		3580	5330	6849	8963	10376	11051	12535	10586	6940
	2. Děčín II-Nové Město	1128		5110
	3. Děčín III-Staré Město	1454		838	1412	1852	2538	2908	3109	3009	2398	2660
	4. Děčín IV-Podmokly	1407		3325	5480	6922	9989	12610	14387	17206	14004	7961
	5. Děčín V-Rozbělesy	1352		2012
	6. Děčín VI-Letná	1720		28	31	25	32	33	26	51	25	5186
	7. Děčín VII-Chrochvice	1543		77	82	259	1133	2428	2285	2467	1771	1924
	8. Děčín VIII-Dolní Oldřichov	1543		625	801	1228	1763	1828	1845	1753	1067	1190
	9. Děčín IX-Bynov	1543		389	376	435	804	1132	1181	1356	1171	1345
	10. Děčín X-Bělá	1454		792	1065	1370	1597	2229	1990	2296	1409	1495
	11. Děčín XI-Horní Žleb	1579		388	411	472	517	641	774	770	506	659
	12. Děčín XII-Vilsnice	1543		146	282	282	294	464	424	474	405	411
	13. Děčín XIII-Loubí	1543		242	282	450	735	264	193	320	156	153
	14. Děčín XIV-Dolní Žleb	1579		661	713	900	813	793	708	630	238	243
	15. Děčín XV-Prostřední Žleb	1579		473	479	528	573	622	568	641	425	465
	16. Děčín XVI-Přípeř	1720		304	363	421	397	442	410	401	225	248
	17. Děčín XVII-Jalůvčí	1579		361	362	401	484	541	530	598	453	481
	18. Děčín XVIII-Maxičky	1671		235	231	214	209	194	189	181	51	106
	19. Děčín XIX-Čechy	1787		78	123	183	237	262	274	268	174	218
	20. Děčín XX-Nová Ves	1654		331	295	333	377	443	365	391	232	234
	21. Děčín XXI-Horní Oldřichov	1543		343	280	347	369	360	311	457	492	484
	22. Děčín XXII-Václavov	1787		226	236	248	422	431	410	477	354	360
	23. Děčín XXIII-Popovice	1720		242	302	379	339	338	280	247	146	144
	24. Děčín XXIV-Krásný Studenec	1352		586	602	656	673	843	815	901	533	557
	25. Děčín XXV-Chmelnice	1543		118	132	138	159	331	301	310	400	366
	26. Děčín XXVI-Bechlejovice	1515		412	412	387	411	622	626	661	324	311
	27. Děčín XXVII-Březiny	1543		574	546	643	712	823	945	914	638	579
	28. Děčín XXVIII-Folknáře	1425		221	213	203	197	239	296	353	270	271
	29. Děčín XXIX-											
	-Hoštice nad Labem	1383		113	126	112	120	143	129	145	61	60
	30. Děčín XXX-Velká Veleň	1543		575	603	656	637	659	640	613	155	114
	31. Děčín XXXI-Křešice	1392		339	333	422	627	1095	1128	1327	1092	1166
	32. Děčín XXXII-											
	-Boletice nad Labem	1407		180	259	292	726	2920	2792	3042	2098	2125
	33. Děčín XXXIII-Nebočady	1352		263	285	313	402	741	662	743	484	529
	34. Děčín XXXV-Lesná	1543		427	399	378	368	393	366	388	220	232
6.	Dobkovice	.	575	543	581	724	942	1023	873	875	499	513
	1. Dobkovice	1383		371	369	476	644	725	636	630	372	374
	2. Poustka	1600		45	31	26	31	34	25	34	11	7
	3. Prosetín	1169		127	181	222	267	264	212	211	116	132
7.	Dobrná	.	881	1284	1295	1228	1253	1173	1048	1112	480	500
	1. Brložec	1543		213	186	176	184	173	140	146	69	60
	2. Dobrná	1543		1071	1109	1052	1069	1000	908	966	411	440
8.	Dolní Habartice	1281	557	957	994	1112	1168	1289	1175	1186	689	690
9.	Dolní Podluží	.	1544	2736	3178	3257	3389	3485	3212	3504	1966	1794
	1. Dolní Podluží	1485		2217	2630	2785	2903	2971	2790	3095	1787	1630
	2. Kateřina	1748		293	344	275	293	318	275	258	154	150
	3. Světlina 2. díl	1787		226	204	197	193	196	147	151	25	14
10.	Dolní Poustevna	.	1107	2127	2518	2938	3608	5406	4651	4809	1919	1839

Poř. č. obce	Počet obyvatel				Počet domů													
	1970	1980	1991	2001	1869	1880	1890	1900	1910	1921	1930	1950	1961	1970	1980	1991	2001	
	132429	138093	133448	133887	22712	24726	25577	27700	29390	30226	33116	32589	21954	21152	20181	22295	23860	
1.	307	259	261	285	139	147	148	154	156	154	155	137	80	74	68	63	82	
2.	3630	4758	4233	4062	360	347	397	446	471	481	578	627	549	545	584	599	601	
	3554	4684	4196	3991	304	290	341	389	414	424	520	582	549	532	574	590	588	
	76	74	37	71	56	57	56	57	57	57	58	45	.	13	10	9	13	
3.	275	216	215	223	101	109	110	114	113	114	114	96	69	63	56	56	61	
4.	5477	5585	5646	5492	1162	1162	1185	1243	1310	1323	1421	1408	930	915	922	1052	1107	
	3303	3424	3138	3171	415	430	455	501	528	536	612	634	801	484	559	569	562	
	793	773	1289	1095	77	88	92	97	116	121	130	154	.	125	103	153	156	
	77	80	38	41	56	56	59	59	59	60	60	51	.	22	20	30	31	
	664	636	766	705	159	100	107	116	136	140	151	152	.	119	82	123	131	
	93	133	39	49	54	63	45	44	47	47	46	43	.	21	29	26	25	
	125	97	66	97	61	65	68	67	65	63	64	48	44	28	26	37	32	
	145	174	120	151	156	162	152	152	148	147	151	128	40	38	30	42	44	
	128	120	90	85	132	141	148	148	149	147	144	144	45	38	34	29	81	
	106	114	65	59	28	33	35	36	39	39	41	37	.	27	27	28	31	
	43	34	35	39	24	24	24	23	23	23	22	17	.	13	12	15	14	
5.	50301	53207	53899	52506	2095	2476	2736	3326	3996	4325	5318	5823	4943	5061	5134	5568	5691	
	7075	7293	5940	5510	359	444	514	663	730	789	999	1100	3737	342	355	363	333	
	7544	6935	6401	7130	557	558	594	612	
	5406	5973	4566	4368	80	101	120	157	183	208	251	270	.	347	296	274	287	
	7904	6738	5986	5669	260	368	433	595	765	871	1162	1331	.	523	495	515	512	
	1769	1368	569	462	90	79	49	31	
	4657	9696	9076	8474	4	5	4	4	4	4	5	5	.	513	659	843	898	
	1712	1542	1349	1318	10	11	23	74	160	171	221	242	.	225	243	269	276	
	1007	921	645	619	75	92	113	142	148	169	174	166	.	107	124	123	122	
	1370	861	4897	4476	49	52	53	70	98	109	150	216	.	240	160	230	237	
	1428	1260	1040	1137	107	131	144	161	192	199	255	270	.	222	223	237	247	
	362	544	375	468	55	63	61	63	69	71	74	98	.	65	78	79	77	
	470	363	313	288	21	31	32	35	49	54	62	79	137	76	74	85	76	
	174	260	214	233	30	38	49	61	29	31	38	39	.	32	31	37	31	
	252	188	120	151	107	115	114	123	129	129	135	136	64	63	50	44	47	
	300	324	238	256	76	79	79	92	98	105	121	131	.	75	92	89	74	
	653	182	136	173	26	40	42	43	45	46	54	54	.	73	39	38	39	
	456	493	460	492	47	52	56	68	76	78	101	108	.	110	126	146	168	
	128	94	59	93	30	32	34	35	34	34	35	35	.	26	21	19	31	
	140	143	142	143	11	17	25	30	31	33	37	37	.	40	37	39	39	
	.	195	209	216	41	44	45	47	53	54	58	58	.	.	49	57	57	
	532	405	360	420	49	50	49	49	48	48	73	103	.	120	101	110	121	
	.	.	.	298	32	33	34	38	43	40	56	54	79	
	663	1138	707	167	30	35	37	35	39	38	39	37	.	134	177	116	48	
	486	439	401	422	89	93	95	104	123	130	145	123	109	105	108	119	122	
	300	306	297	277	17	19	19	22	36	35	40	70	.	60	65	60	71	
	241	204	303	184	69	71	70	75	91	97	110	85	.	54	52	86	71	
	520	718	2224	2212	54	61	86	88	98	119	122	120	237	107	116	120	149	
	338	209	214	217	38	39	32	34	40	49	61	64	.	68	58	67	76	
	35	22	15	28	20	21	22	23	22	22	25	25	.	12	9	12	10	
	62	53	31	27	98	109	118	119	119	119	124	95	28	20	17	25	25	
	1074	953	821	830	54	58	63	74	100	109	141	185	.	193	190	194	195	
	2555	2744	5238	5182	31	42	43	69	192	214	271	307	564	315	311	383	391	
	489	469	391	402	46	50	52	56	76	76	99	110	.	97	94	93	94	
	199	174	162	164	80	80	75	77	76	74	80	70	67	50	47	53	45	
6.	707	799	632	650	85	95	102	116	125	127	133	120	145	140	135	146	151	
	596	708	563	587	54	60	64	77	83	84	88	79	145	111	108	116	119	
	9	9	5	9	5	5	5	5	5	5	6	4	.	3	2	2	2	
	102	82	64	54	26	30	33	34	37	38	39	37	.	26	25	28	30	
7.	525	414	370	391	215	227	222	230	231	226	227	225	111	112	94	128	116	
	35	24	17	27	37	41	41	38	38	35	35	34	.	12	8	15	11	
	490	390	353	364	178	186	181	192	193	191	192	191	111	100	86	113	105	
8.	624	572	508	563	180	191	198	211	217	217	227	181	169	163	155	152	169	
9.	1616	1469	1244	1201	349	380	407	425	452	479	515	510	371	343	320	313	387	
	1477	1374	1150	1108	282	311	337	354	380	408	444	442	371	315	296	287	360	
	129	91	90	90	36	38	40	40	41	40	40	39	.	26	22	23	19	
	10	4	4	3	31	31	30	31	31	31	31	29	.	2	2	3	8	
10.	2017	1916	1746	1948	329	378	385	445	553	559	618	627	399	373	339	346	371	

Poř. č. obce	Obec, část obce	Prv. pís. zmlínka	Výměra v ha	Počet obyvatel								
				1869	1880	1890	1900	1910	1921	1930	1950	1961
	1. Dolní Poustevna	1241		982	1204	1516	2120	3595	3066	3162	1242	1254
	2. Horní Poustevna	1451		526	597	720	825	1018	898	873	423	390
	3. Karlín	1787		232	306	307	269	361	281	308	155	121
	4. Marketa	1720		176	176	182	166	181	170	196	46	42
	5. Nová Víska	1451		211	235	213	228	251	236	270	53	32
11.	Doubice	1457	1929	1293	1174	1054	903	877	759	846	282	221
12.	Františkov nad Ploučnicí	.	537	776	808	1095	1080	1215	1070	1187	739	668
	1. Františkov nad Ploučnicí	1708		636	672	963	942	1099	974	1084	679	623
	2. Mlatce	1607		140	136	132	138	116	96	103	60	45
13.	Heřmanov	.	1769	2095	2141	2096	2031	1999	1865	1941	789	691
	1. Blankartice	1454		654	672	631	616	573	532	540	160	137
	2. Fojtovice	1429		729	730	680	611	677	632	641	217	165
	3. Heřmanov	1409		712	739	785	804	749	701	760	412	389
14.	Horní Habartice	1281	727	1107	1084	1023	980	917	919	934	535	554
15.	Horní Podluží	.	733	2086	2082	2026	1946	1983	1748	2088	1025	813
	1. Horní Podluží	1566		1430	1454	1449	1431	1501	1345	1652	915	733
	2. Ladečka	1748		164	151	136	115	121	101	115	43	37
	3. Světlík	1748		358	339	286	273	214	191	218	38	15
	4. Žofin	1833		134	138	155	127	147	111	103	29	28
16.	Hřensko	.	1989	1060	1108	1088	1132	1117	914	904	311	266
	1. Hřensko	1488		658	698	698	704	741	579	575	201	186
	2. Mezná	1446		402	410	390	428	376	335	329	110	80
17.	Huntířov	.	1423	1927	1973	1839	1733	1673	1582	1663	752	705
	1. Františkův Vrch	1780		200	188	180	161	155	144	143	61	65
	2. Huntířov	1352		892	906	843	799	788	695	775	410	401
	3. Nová Oleška	1543		284	360	337	327	324	288	309	105	102
	4. Stará Oleška	1380		551	519	479	446	406	455	436	176	137
18.	Chřibská	.	1596	5777	5650	5205	5095	5121	4463	4788	1864	1673
	1. Dolní Chřibská	1352		1954	1815	1701	1612	1575	1406	1476	686	527
	2. Horní Chřibská	1457		1169	1174	1091	1098	1087	957	1027	411	336
	3. Chřibská	1352		1921	1919	1728	1749	1710	1478	1600	547	648
	4. Krásné Pole	1787		733	742	685	636	749	622	685	220	162
19.	Janov	1446	466	1124	1205	1177	1147	1213	998	962	361	295
20.	Janská	1380	536	424	557	534	452	445	466	516	189	266
21.	Jetřichovice	.	4422	2163	2078	1969	1802	1669	1420	1490	610	485
	1. Jetřichovice	1457		580	614	593	524	500	438	452	355	192
	2. Rynartice	1457		487	406	355	344	301	226	251	63	55
	3. Všemily	1381		558	529	510	438	387	358	372	89	113
	4. Vysoká Lípa	1446		538	529	511	496	481	398	415	103	125
22.	Jílové	.	3657	4002	4120	4535	4590	4947	4570	5558	3935	4036
	1. Jílové	1348		1202	1189	1311	1417	1531	1404	1760	1318	1317
	2. Kamenec	1830		305	393	483	435	468	369	464	296	300
	3. Kamenná	1787		717	738	748	747	818	763	1044	977	967
	4. Martiněves	1455		647	615	730	769	818	798	953	696	774
	5. Modrá	1455		589	646	766	730	813	797	884	519	560
	6. Sněžník	1653		542	539	497	492	499	439	453	129	118
23.	Jiřetín pod Jedlovou	.	1121	3392	3415	3379	3275	3172	2654	2961	992	1039
	1. Jedlová	1485		140	117	127	82	95	98	162	25	20
	2. Jiřetín pod Jedlovou	1554		2450	2509	2530	2501	2409	1995	2178	857	936
	3. Lesné	1787		277	314	311	294	288	225	250	63	53
	4. Rozhled	1337		525	475	411	398	380	336	371	47	30
24.	Jiříkov	.	1331	8220	8281	8754	10084	11096	9452	10078	4012	4278
	1. Filipov	1713		1021	1149	1395	1952	2260	1970	2108	594	598
	2. Loučné	1787		898	884	944	1028	1017	818	790	279	265
	3. Nový Jiříkov	1681		630	644	607	617	629	506	555	162	184
	4. Starý Jiříkov	1408		5671	5604	5808	6487	7190	6158	6625	2977	3231
25.	Kámen	1720	178	354	373	359	333	336	355	359	216	251
26.	Krásná Lípa	.	3139	10068	10221	10495	10235	10174	8600	9385	4368	4308
	1. Dlouhý Důl	1720		527	444	450	443	409	322	348	73	16
	2. Hely	1614		193	168	191	148	161	116	125	11	8
	3. Kamenná Horka	1787		315	386	351	327	301	256	260	69	53
	4. Krásná Lípa	1361		6252	6597	6843	6879	6930	5936	6600	3423	3555
	5. Krásný Buk	1485		580	517	583	578	584	485	508	301	222
	6. Kyjov	1377		565	537	527	455	464	372	455	199	128
	7. Sněžná	1571		454	423	418	365	330	270	268	34	27
	8. Vlčí Hora	1748		1074	990	998	905	808	676	647	204	192
	9. Zahrady	1720		108	159	134	135	187	167	174	54	107
27.	Kunratice	.	1366	1244	1192	1055	976	934	828	881	345	306

Poř. č. obce	Počet obyvatel				Počet domů												
	1970	1980	1991	2001	1869	1880	1890	1900	1910	1921	1930	1950	1961	1970	1980	1991	2001
	1384	1409	1333	1552	119	142	157	206	292	297	344	347	399	233	223	248	278
	431	398	326	301	83	105	104	114	132	135	144	151	.	85	78	62	59
	120	64	61	60	46	47	46	47	51	50	52	53	.	34	26	26	23
	58	39	26	32	38	38	33	34	34	34	34	33	.	15	9	9	10
	24	6	-	3	43	46	45	44	44	43	44	43	.	6	3	1	1
11.	107	73	53	80	177	189	189	193	191	189	192	187	64	34	24	27	27
12.	587	482	397	378	89	94	110	116	126	130	149	139	115	113	105	99	119
	557	478	393	366	62	67	83	90	101	105	122	115	115	107	102	98	114
	30	4	4	12	27	27	27	26	25	25	27	24	.	6	3	1	5
13.	643	543	395	476	344	349	361	372	377	378	385	361	187	160	140	117	210
	111	70	31	36	109	107	108	108	108	108	108	106	.	25	21	13	44
	153	136	109	144	121	123	123	123	125	125	126	114	.	38	32	27	56
	379	337	255	296	114	119	130	141	144	145	151	141	187	97	87	77	110
14.	513	453	368	381	199	202	202	201	196	195	193	170	129	130	122	122	142
15.	826	846	687	758	271	292	309	327	324	330	364	370	199	190	177	160	231
	757	782	637	693	193	210	227	240	242	249	287	295	199	175	167	153	210
	30	37	21	19	15	16	16	17	17	17	17	16	.	8	6	3	8
	7	1	2	9	47	49	47	50	43	41	38	40	.	2	1	1	7
	32	26	27	37	16	17	19	20	22	23	22	19	.	5	3	3	6
16.	270	285	199	247	146	166	175	188	198	201	207	210	78	73	73	54	70
	206	223	165	202	93	107	107	113	120	122	128	129	48	49	50	41	48
	64	62	34	45	53	59	68	75	78	79	79	81	30	24	23	13	22
17.	631	566	535	697	369	383	382	379	377	370	378	350	165	152	141	222	160
	55	49	46	55	39	39	38	38	37	35	34	35	.	16	12	19	18
	343	346	337	404	173	176	175	177	175	173	174	133	165	82	81	98	81
	103	74	65	84	56	63	64	64	64	64	70	70	.	21	20	43	22
	130	97	87	154	101	105	105	100	101	98	100	112	.	33	28	62	39
18.	1660	1610	1411	1429	752	797	801	853	856	857	872	808	421	381	340	300	399
	477	367	305	319	270	285	283	303	303	301	297	278	.	116	95	82	121
	328	297	266	268	150	164	166	178	179	186	190	166	.	84	79	63	86
	692	801	702	702	242	251	253	269	272	273	287	264	421	148	137	128	147
	163	145	138	140	90	97	99	103	102	97	98	100	.	33	29	27	45
19.	242	163	116	185	189	200	203	209	214	214	214	189	84	69	53	46	184
20.	243	267	203	198	78	84	83	84	83	84	90	79	43	44	43	44	39
21.	447	355	306	374	378	407	402	409	407	401	400	346	127	131	106	326	267
	182	183	153	194	111	118	115	117	118	118	118	110	92	55	51	106	96
	32	23	18	33	80	83	79	80	84	80	81	67	.	9	9	72	51
	114	59	61	59	94	100	97	102	97	95	94	76	.	30	18	71	51
	119	90	74	88	93	106	111	110	108	108	107	93	35	37	28	77	69
22.	3803	4920	5195	5259	597	683	716	746	773	808	967	1046	832	817	767	872	891
	1179	1021	953	1006	173	189	205	219	231	242	292	295	605	224	209	214	223
	278	231	191	203	47	71	73	73	73	73	91	89	.	76	67	77	78
	919	2264	2858	2699	107	123	127	130	129	136	186	237	.	222	215	256	246
	821	891	770	879	84	97	104	108	112	118	150	167	.	142	144	134	154
	490	435	382	425	88	100	104	111	124	137	140	144	193	116	110	114	115
	116	78	41	47	98	103	103	105	104	102	108	114	34	37	22	77	75
23.	888	776	614	570	373	375	377	389	383	384	395	366	219	197	167	257	221
	18	10	3	4	19	21	22	24	23	24	24	23	.	4	4	8	5
	822	750	597	553	247	242	245	252	249	250	260	233	219	178	153	192	161
	41	13	7	6	34	36	34	35	35	35	35	36	.	12	8	18	19
	7	3	7	7	73	76	76	78	76	75	76	74	.	3	2	39	36
24.	3945	3905	3638	3920	862	951	947	1067	1239	1285	1436	1302	843	788	713	789	805
	533	296	459	447	110	120	129	172	208	234	260	257	.	127	68	164	123
	250	246	248	169	86	87	88	93	101	103	112	76	.	49	71	74	50
	134	101	62	77	66	67	66	69	74	74	76	55	.	29	30	30	29
	3028	3262	2869	3227	600	677	664	733	856	874	988	914	843	583	544	521	603
25.	213	188	145	154	62	66	66	67	70	73	74	67	56	57	55	56	59
26.	3938	3819	3381	3639	1143	1299	1340	1442	1420	1446	1567	1559	874	810	731	889	973
	14	41	16	17	59	61	61	62	61	60	61	64	.	7	9	43	47
	50	5	5	11	26	26	26	28	24	25	24	24	.	15	1	2	3
	40	26	18	18	37	50	51	53	51	50	51	46	.	11	10	24	34
	3315	3323	3059	3288	662	777	835	908	906	924	1026	1011	773	637	593	620	633
	166	140	57	93	74	77	77	82	81	82	89	95	.	35	28	33	38
	35	28	22	21	82	94	80	89	80	81	88	95	.	14	12	8	47
	25	30	25	29	57	59	58	59	56	55	53	51	.	12	12	37	38
	161	110	98	85	130	135	134	137	134	136	139	135	101	50	38	96	103
	132	116	81	77	16	20	18	24	27	33	36	38	.	29	28	26	30
27.	307	233	184	241	209	220	221	217	212	203	205	199	77	71	57	106	117

Poř. č. obce	Obec, část obce	Prv. pís. zmínka	Výměra v ha	Počet obyvatel								
				1869	1880	1890	1900	1910	1921	1930	1950	1961
	1. Kunratice	1380		564	550	522	484	501	428	494	264	238
	2. Lipnice	1457		141	158	141	140	144	127	123	28	29
	3. Studený	1451		539	484	392	352	289	273	264	53	39
28.	Kytlice	.	2677	2478	2500	2492	2912	2966	2537	2520	711	631
	1. Dolní Falknov	1588		341	370	400	491	602	484	450	144	110
	2. Falknov	1588		572	618	648	706	642	522	549	119	112
	3. Hillův Mlýn	1670		120	125	120	185	164	174	145	.	.
	4. Kytlice	1787		890	875	838	1001	947	845	901	223	232
	5. Mlýny	1670		555	512	486	529	611	512	475	225	177
29.	Labská Stráň	1614	288	572	573	592	573	563	484	459	257	272
30.	Lipová	.	1282	2978	3169	3186	3323	3391	2867	2963	987	1029
	1. Lipová	1417		2660	2830	2907	3021	3091	2597	2664	931	1002
	2. Liščí	1543		318	339	279	302	300	270	299	56	27
31.	Lobendava	.	1954	3072	3222	3092	3050	3257	2971	3045	701	729
	1. Lobendava	1449		1495	1563	1507	1545	1712	1505	1597	493	514
	2. Severní	1472		1577	1659	1585	1505	1545	1466	1448	208	215
32.	Ludvíkovice	1425	948	602	628	748	847	1000	1025	1044	724	794
33.	Malá Veleň	.	502	786	889	932	1037	1075	975	1130	591	601
	1. Jedlka	1352		137	208	237	290	340	309	412	196	223
	2. Malá Veleň	1543		434	444	481	475	454	376	451	264	237
	3. Soutěsky	1543		215	237	214	272	281	290	267	131	141
34.	Malšovice	.	1304	1141	1113	1188	1234	1342	1491	1620	1108	1103
	1. Borek	1406		122	106	103	115	121	138	117	70	56
	2. Hliněná	1543		175	159	169	144	162	140	142	70	61
	3. Choratice	1406		161	166	250	294	415	454	598	461	483
	4. Javory	1454		258	253	252	266	245	212	217	96	67
	5. Malšovice	1543		179	186	168	191	183	314	314	260	295
	6. Nová Bohyně	1544		103	134	119	96	96	102	101	46	44
	7. Stará Bohyně	1543		143	109	127	128	120	131	131	105	97
35.	Markvartice	1281	854	1976	1878	1760	1263	1203	1146	1322	657	632
36.	Merboltice	1352	825	1065	1027	958	965	935	875	864	307	269
37.	Mikulášovice	.	2585	5787	6449	6704	7109	7665	6640	6755	3044	2741
	1. Mikulášovice	1446		5228	5940	6201	6546	7025	6135	6167	2887	2586
	2. Mikulášovičky	1720		117	124	145	164	255	189	236	105	116
	3. Salmov	1748		395	333	308	337	331	277	295	42	36
	4. Tomášov	1787		47	52	50	62	54	39	57	10	3
38.	Rumburk	.	2469	13204	14481	14602	15911	16397	14041	15738	9300	9459
	1. Rumburk 1	1298		9090	10142	10178	10388	10544	9093	10466	6565	6964
	2. Rumburk 2-Horní Jindřichov	1446		1960	2059	2241	2995	3190	2655	2803	1393	1315
	3. Rumburk 3-Dolní Křečany	1558		2154	2280	2183	2528	2663	2293	2469	1342	1180
39.	Růžová	.	1787	1889	1940	1874	1874	1766	1429	1487	437	383
	1. Kamenická Stráň	1614		232	241	231	240	200	157	152	11	6
	2. Růžová	1352		1657	1699	1643	1634	1566	1272	1335	426	377
40.	Rybniště	.	1271	2191	2263	2461	2329	2358	2127	2424	1063	1135
	1. Nová Chřibská	1352		648	636	621	581	595	520	528	256	215
	2. Rybniště	1833		1543	1627	1840	1748	1763	1607	1896	807	920
41.	Srbská Kamenice	1352	1173	1044	1102	1032	941	997	905	932	346	329
42.	Staré Křečany	.	3675	7529	7399	7050	6571	6718	5826	6021	2014	2000
	1. Brtníky	1446		1710	1605	1487	1388	1403	1195	1243	416	387
	2. Kopec	1720		411	397	381	324	291	245	270	27	25
	3. Nové Křečany	1686		1612	1582	1465	1328	1288	1072	1071	296	275
	4. Panský	1550		232	166	167	144	132	112	116	16	25
	5. Staré Křečany	1485		3269	3426	3350	3201	3415	3039	3156	1204	1248
	6. Valdek	1787		295	223	200	186	189	163	165	55	40
43.	Starý Šachov	.	342	732	628	639	623	614	549	586	373	382
	1. Malý Šachov	1387		512	418	449	437	445	377	417	241	260
	2. Starý Šachov	1387		220	210	190	186	169	172	169	132	122
44.	Šluknov	.	4747	11995	12390	12527	12983	13685	12414	13479	6428	6128
	1. Císařský	1446		1838	1854	1824	1929	2152	1847	2130	975	821
	2. Harrachov	1787		200	260	226	235	256	211	210	16	16
	3. Královka	1787		233	245	217	228	256	214	234	71	75
	4. Království	1590		3310	3285	3280	3276	3524	3201	3417	1084	859
	5. Kunratice	1543		626	675	618	545	530	455	471	107	65
	6. Nové Hrabčcí	1730		605	598	619	670	423	394	448	155	139
	7. Rožany	1495		834	850	854	887	940	881	991	370	319
	8. Šluknov	1281		4349	4623	4889	5213	5604	5211	5578	3650	3834
45.	Těchlovice	1352	1048	860	922	978	1161	1206	1131	1230	709	688
46.	Valkeřice	.	1414	1785	1859	1814	1845	1884	1799	1890	776	595

Poř. č. obce	Počet obyvatel				Počet domů													
	1970	1980	1991	2001	1869	1880	1890	1900	1910	1921	1930	1950	1961	1970	1980	1991	2001	
	238	224	166	216	92	97	98	98	97	95	101	100	62	59	52	61	68	
	36	5	15	12	28	32	32	32	32	31	30	29	.	4	1	18	19	
	33	4	3	13	89	91	91	87	83	77	74	70	15	8	4	27	30	
28.	614	521	365	418	315	348	360	399	406	416	433	403	170	163	147	133	292	
	133	149	104	91	45	55	58	64	68	69	72	65	.	28	25	24	24	
	122	66	35	51	70	75	78	91	87	88	90	86	.	27	22	17	64	
	62	34	29	28	15	15	17	17	20	21	25	.	.	16	13	10	10	
	176	170	141	171	116	127	132	151	150	151	157	146	170	51	50	45	126	
	121	102	56	77	69	76	75	76	81	87	89	106	.	41	37	37	68	
29.	252	195	158	191	92	98	105	108	111	108	109	102	67	61	56	47	65	
30.	981	753	627	650	391	439	422	447	456	462	466	395	228	211	162	144	167	
	965	613	625	646	343	390	374	399	410	415	419	369	228	206	142	142	164	
	16	140	2	4	48	49	48	48	46	47	47	26	.	5	20	2	3	
31.	595	454	315	333	567	607	562	594	572	570	581	547	176	139	110	81	91	
	455	377	274	279	272	298	273	303	285	284	289	308	176	99	84	63	67	
	140	77	41	54	295	309	289	291	287	286	292	239	.	40	26	18	24	
32.	754	702	650	714	103	108	116	133	149	165	180	180	153	155	163	181	194	
33.	584	406	405	418	119	124	128	141	146	149	172	170	129	130	110	133	129	
	201	153	149	145	22	22	25	32	35	36	49	50	.	42	41	41	41	
	240	155	167	178	66	69	69	72	72	73	79	77	129	54	44	57	60	
	143	98	89	95	31	33	34	37	39	40	44	43	.	34	25	35	28	
34.	792	768	652	723	200	202	209	214	230	249	271	284	170	164	166	158	194	
	44	47	37	44	22	22	21	21	22	23	23	23	15	11	9	10	15	
	61	46	22	46	31	31	31	31	32	31	31	27	.	15	13	8	18	
	166	134	123	133	30	32	35	40	51	56	75	87	.	34	32	33	34	
	74	70	60	82	47	45	48	48	48	47	47	40	36	20	19	16	24	
	341	403	362	360	26	27	28	28	32	46	49	58	119	57	74	73	77	
	24	3	5	5	21	24	22	21	20	21	21	21	.	8	2	3	7	
	82	65	43	53	23	21	24	25	25	25	25	28	.	19	17	15	19	
35.	620	658	578	626	331	338	336	252	243	238	255	209	147	148	146	160	163	
36.	186	124	97	117	194	194	195	198	195	195	192	179	78	54	46	120	151	
37.	2631	2747	2546	2397	665	815	823	870	962	1015	1062	1052	631	591	549	642	597	
	2488	2611	2457	2325	590	739	748	796	875	929	967	967	631	554	514	610	563	
	107	103	67	58	19	19	19	19	31	31	38	34	.	29	28	23	25	
	33	29	13	9	47	48	47	46	47	45	44	37	.	7	6	7	6	
	3	4	9	5	9	9	9	9	9	10	13	14	.	1	1	2	3	
38.	9095	10255	10789	11024	1313	1472	1497	1739	1809	1870	2127	2124	1637	1568	1584	1756	1795	
	6913	8252	8907	9054	816	952	956	1066	1090	1127	1315	1336	1637	1032	1076	1175	1196	
	1220	1129	1078	1139	236	227	251	326	358	374	409	394	.	284	276	321	325	
	962	874	804	831	261	293	290	347	361	369	403	394	.	252	232	260	274	
39.	291	254	201	340	303	335	340	342	343	335	337	266	106	84	70	55	182	
	3	3	-	9	41	48	48	49	49	48	49	39	.	2	1	-	27	
	288	251	201	331	262	287	292	293	294	287	288	227	106	82	69	55	155	
40.	1075	871	668	709	291	316	325	346	354	350	378	365	237	233	201	224	242	
	175	144	94	93	92	96	102	104	106	104	107	116	.	53	45	35	52	
	900	727	574	616	199	220	223	242	248	246	271	249	237	180	156	189	190	
41.	273	218	172	176	184	192	197	198	204	202	203	176	88	80	74	133	130	
42.	1785	1438	1147	1175	928	1022	1008	1043	1081	1099	1128	1067	495	444	368	523	530	
	447	265	272	257	231	246	233	235	243	244	249	229	102	91	49	107	109	
	18	64	3	7	70	70	68	66	63	61	62	55	.	7	23	23	23	
	223	174	155	174	191	200	200	204	206	211	212	179	.	57	41	85	91	
	24	58	3	2	30	29	28	28	28	27	26	25	.	10	15	10	9	
	1039	858	705	721	373	441	445	476	507	522	545	555	393	268	231	290	287	
	34	19	9	14	33	36	34	34	34	34	34	24	.	11	9	8	11	
43.	305	244	180	216	96	98	95	95	96	98	112	109	93	84	71	62	93	
	210	165	132	161	61	63	63	63	65	67	78	73	.	61	53	50	63	
	95	79	48	55	35	35	32	32	31	31	34	36	93	23	18	12	30	
44.	5820	6204	5568	5658	1604	1791	1825	1966	2036	2110	2258	2179	1234	1173	1057	1153	1166	
	717	532	442	469	268	291	288	306	324	335	355	318	.	182	143	169	165	
	10	11	3	5	33	39	39	40	40	38	40	39	.	4	3	3	2	
	40	13	6	18	30	34	34	34	34	33	34	34	.	12	7	10	10	
	786	582	488	526	471	513	534	561	579	582	604	547	215	199	167	186	192	
	43	14	6	10	72	83	84	85	84	83	84	85	.	18	7	7	9	
	103	50	37	57	99	109	111	114	79	79	80	81	.	29	20	20	23	
	268	186	139	131	128	143	143	148	149	152	159	154	104	71	53	62	66	
	3853	4816	4447	4442	503	579	592	678	747	808	902	921	915	658	657	696	699	
45.	652	564	442	439	145	155	165	173	183	184	208	189	155	153	147	146	135	
46.	499	456	369	409	318	318	318	327	334	330	348	342	143	125	107	155	104	

Poř. č. obce	Obec, část obce	Prv. pís. zmínka	Výměra v ha	Počet obyvatel								
				1869	1880	1890	1900	1910	1921	1930	1950	1961
47.	1. Sluková	1787	2621	213	208	193	207	222	217	203	50	40
	2. Valkeřice	1363		1572	1651	1621	1638	1662	1582	1687	726	555
	47. Varnsdorf	.		15610	17604	20654	23501	25589	22242	24742	15782	14089
48.	1. Studánka	1485	1435	2365	2402	2337	2306	2318	1877	2089	730	622
	2. Světlina 1. díl	1787		65	40	49	45	51	37	32	9	4
	48. Velká Bukovina	.		2005	1953	1788	1707	1617	1591	1570	768	693
49.	1. Karlovka	1833	1981	356	316	261	269	268	277	266	113	105
	2. Malá Bukovina	1393		572	611	563	536	458	445	430	232	160
	49. Velký Šenov	.		4015	4193	4297	4463	5024	4326	4635	2672	2586
50.	1. Janovka	1786	3139	235	231	230	197	179	131	161	46	49
	2. Knižecí	1400		235	215	177	159	156	148	152	59	29
	3. Leopoldka	1787		426	429	448	470	549	446	483	335	361
	4. Malý Šenov	1720		409	384	354	371	393	326	328	186	180
	5. Staré Hrabčcí	1730		191	184	176	170	155	122	133	75	53
	50. Verneřice	.		4943	5063	4962	4751	4786	4123	3953	1486	1271
51.	1. Čáslav	1057	738	198	214	207	198	206	185	175	83	30
	2. Loučky	1543		830	838	755	729	653	604	589	222	164
	3. Příbram	1421		692	727	685	643	635	590	589	230	160
	4. Rychnov	1352		1106	1036	1001	958	981	854	817	164	178
	5. Rytířov	1543		278	242	240	234	233	202	196	37	31
	51. Veselé	.		918	890	793	1141	1132	981	1041	492	399
52.	1. Veselé	1381	407	811	791	688	1058	1035	903	963	460	373
	2. Veselíčko 1. díl	16.st.		107	99	105	83	97	78	78	32	26
	52. Vilémov	.		876	933	1121	1174	1348	1242	1471	847	732
	1. Dolina	1787		107	95	93	94	110	120	121	2	29
	2. Vilémov	1410		769	838	1028	1080	1238	1122	1350	845	703

Poznámky

1. V tom též Arnshiede

2.1. V tom též Novina, Reifen, rok 1991 až 2001 v tom též Theresienthal, domy v roce 1961 v tom též Ovesná

2.2. Domy v roce 1961 viz Benešov nad Ploučnicí

4.1. V tom též Henne, Horní Kamenice, domy v roce 1961 v tom též Dolní Kamenice, Filipov, Horní Kamenice, Huníkov, Pekelský Důl

4.2., 4.3., 4.4., 4.5., 4.9. Domy v roce 1961 viz Česká Kamenice

4.6. Domy v roce 1961 v tom též Víska pod Lesy

4.10. Domy v roce 1961 viz Kamenická Nová Víska

5.1. Rok 1869 až 1950 v tom též Děčín II-Nové Město, domy v roce 1961 v tom též Děčín II-Nové Město, Děčín III-Staré Město, Děčín IV-Podmokly, Děčín V-Rozbělesy, Děčín VI-Letná, Děčín VII-Chrochvice, Děčín VIII-Dolní Oldřichov, Děčín IX-Bynov, Děčín X-Bělá, Děčín XI-Horní Žleb, Děčín XIII-Loubí, Děčín XV-Prostřední Žleb, Děčín XVI-Přípeř, Děčín XVII-Jalůvčí, Děčín XVIII-Maxičky, Děčín XIX-Čechy, Děčín XX-Nová Ves, Děčín XXI-Horní Oldřichov, Děčín XXII-Václavov, Děčín XXIII-Popovice

5.2. Rok 1869 až 1950, domy v roce 1961 viz Děčín I-Děčín

5.3., 5.7., 5.8., 5.10., 5.11., 5.13., 5.15., 5.16., 5.17., 5.18., 5.19., 5.21. Domy v roce 1961 viz Děčín I-Děčín

5.4. V tom též Rothberg, Weiher, Žlíbek, rok 1869 až 1950 v tom též Děčín V-Rozbělesy, Kröglitz, Zelenice, domy v roce 1961 viz Děčín I-Děčín

5.5. Rok 1869 až 1950 viz Děčín IV-Podmokly, domy v roce 1961 viz Děčín I-Děčín

5.6. Rok 1961 až 2001 v tom též Kröglitz, Zelenice, domy v roce 1961 viz Děčín I-Děčín

5.9. Rok 1970 v tom též Děčín XX-Nová Ves, domy v roce 1961 viz Děčín I-Děčín

5.12. Domy v roce 1961 v tom též Děčín XXV-Chmelnice

5.20. Rok 1970 viz Děčín IX-Bynov, domy v roce 1961 viz Děčín I-Děčín

5.22. Domy v roce 1961 viz Děčín I-Děčín, rok 1970 až 1991 viz Děčín XXIII-Popovice

5.23. Domy v roce 1961 viz Děčín I-Děčín, rok 1970 až 1991

v tom též Děčín XXII-Václavov

5.25. Domy v roce 1961 viz Děčín XII-Vilnsnice

5.26. V tom též Dolní Chlum, Horní Chlum, Kamenička, domy v roce 1961 viz Děčín XXVII-Březiny

5.27. Domy v roce 1961 v tom též Děčín XXVI-Bechlejovice, Děčín XXVIII-Folknaře

5.28. Domy v roce 1961 viz Děčín XXVII-Březiny

5.29. V tom též Ptačí, Smordov, Všeraz, domy v roce 1961 viz Děčín XXXV-Lesná

5.31. V tom též Marjanín, domy v roce 1961 viz Děčín XXXII-Boletice nad Labem

5.32. Domy v roce 1961 v tom též Děčín XXXI-Křešice, Děčín XXXIII-Nebočady

5.33. V tom též Jakuby, domy v roce 1961 viz Děčín XXXII-Boletice nad Labem

5.34. V tom též Lesní Mlýn, domy v roce 1961 v tom též Děčín XXIX-Hoštice nad Labem

6.1. Domy v roce 1961 v tom též Poustka, Prosetín

6.2., 6.3. Domy v roce 1961 viz Dobkovice

7.1. Domy v roce 1961 viz Dobrná

7.2. Domy v roce 1961 v tom též Brložec

8. V tom též Kronagsdorf

9.1. Domy v roce 1961 v tom též Kateřina, Světlina 2. díl

9.2., 9.3. Domy v roce 1961 viz Dolní Podluží

10.1. Domy v roce 1961 v tom též Horní Poustevna, Karlín, Marketa, Nová Víska

10.2., 10.3., 10.4., 10.5. Domy v roce 1961 viz Dolní Poustevna

11. V tom Nové Doubice, Staré Doubice, Zadní Doubice

12.1. V tom též Oldřichov, rok 1869 až 1950 v tom též Theresienthal, domy v roce 1961 v tom též Mlatce

12.2. Domy v roce 1961 viz Františkov nad Ploučnicí

13.1., 13.2. Domy v roce 1961 viz Heřmanov

13.3. Domy v roce 1961 v tom též Blankartice, Fojtovice

15.1. Domy v roce 1961 v tom též Ladečka, Světlík, Žofín

15.2., 15.3., 15.4. Domy v roce 1961 viz Horní Podluží

17.1., 17.3. Domy v roce 1961 viz Huntířov

Poř. č. obce	Počet obyvatel				Počet domů													
	1970	1980	1991	2001	1869	1880	1890	1900	1910	1921	1930	1950	1961	1970	1980	1991	2001	
	-	-	-	1	40	40	40	40	42	42	42	52	.	-	-	-	1	
	499	456	369	408	278	278	278	287	292	288	306	290	143	125	107	155	103	
47.	14512	16356	16266	16040	1349	1548	1738	1998	2203	2307	2600	2746	2289	2256	2220	2221	2456	
	499	397	193	232	285	312	322	334	337	340	357	353	160	143	103	100	133	
	7	6	-	-	6	6	6	6	6	6	6	6	.	3	3	-	-	
	14006	15953	16073	15808	1058	1230	1410	1658	1860	1961	2237	2387	2129	2110	2114	2121	2323	
48.	607	529	415	416	347	259	357	357	347	343	333	247	165	157	137	117	185	
	65	44	22	20	67	35	68	68	65	64	62	51	.	20	14	9	31	
	170	146	122	118	111	113	112	112	106	104	95	70	41	43	35	30	43	
	372	339	271	278	169	111	177	177	176	175	176	126	124	94	88	78	111	
49.	2462	2338	1943	2014	542	606	591	617	662	692	747	741	533	506	443	449	530	
	32	30	11	19	30	33	34	33	33	30	30	38	.	10	8	7	13	
	13	6	-	2	38	39	36	35	35	35	35	18	.	5	3	-	8	
	391	123	102	460	58	56	58	58	61	65	70	66	.	57	29	29	71	
	145	130	99	67	52	54	55	55	57	60	62	56	.	40	32	26	42	
	35	27	23	21	28	29	30	30	30	26	27	32	.	11	9	9	17	
	1846	2022	1708	1445	336	395	378	406	446	476	523	531	533	383	362	378	379	
50.	1148	1102	1074	1081	810	782	786	782	787	778	786	616	293	230	208	314	322	
	24	6	-	1	44	43	44	39	40	40	39	24	.	6	1	9	10	
	118	100	72	62	147	147	141	140	130	127	129	109	.	28	26	40	41	
	115	109	78	65	122	123	124	124	121	117	121	67	.	28	28	36	40	
	99	71	74	69	189	182	189	185	185	185	183	105	45	21	18	47	48	
	16	4	2	4	44	44	44	45	46	46	46	43	.	4	3	19	19	
	776	812	848	880	264	243	244	249	265	263	268	268	248	143	132	163	164	
51.	364	311	229	268	148	157	160	234	233	224	222	151	95	87	77	93	97	
	362	309	229	265	128	136	139	215	214	206	204	142	95	86	76	93	96	
	2	2	-	3	20	21	21	19	19	18	18	9	.	1	1	-	1	
52.	790	946	1011	1028	104	133	145	158	178	184	214	248	163	150	141	186	200	
	19	17	20	68	10	10	10	11	10	10	10	12	.	3	3	3	19	
	771	929	991	960	94	123	135	147	168	174	204	236	163	147	138	183	181	

17.2. V tom též Popovičky, domy v roce 1961 v tom též

Františkův Vrch, Nová Oleška, Stará Oleška

17.4. V tom též Lužná, Okrouhlík, domy v roce 1961 viz Huntířov

18.1., 18.2., 18.4. Domy v roce 1961 viz Chřibská

18.3. Domy v roce 1961 v tom též Dolní Chřibská, Horní Chřibská, Krásné Pole

21.1. V tom též Zadní Jetřichovice, domy v roce 1961 v tom též

Rynartice, Všemily

21.2., 21.3. Domy v roce 1961 viz Jetřichovice

22.1. Domy v roce 1961 v tom též Kamenná, Martiněves

22.2. Domy v roce 1961 viz Modrá

22.3., 22.4. Domy v roce 1961 viz Jílové

22.5. Domy v roce 1961 v tom též Kamenec

23.1., 23.3., 23.4. Domy v roce 1961 viz Jiřetín pod Jedlovou

23.2. Domy v roce 1961 v tom též Jedlová, Lesné, Rozhled

24.1., 24.2., 24.3. Domy v roce 1961 viz Starý Jiříkov

24.4. Domy v roce 1961 v tom též Filipov, Loučné, Nový Jiříkov

26.1., 26.7., 26.9. Domy v roce 1961 viz Vlčí Hora

26.2. V tom též Kyjov, domy v roce 1961 viz Krásná Lípa

26.3., 26.5., 26.6. Domy v roce 1961 viz Krásná Lípa

26.4. V tom též Falkenhain, Fiebigthal, Krásná Lipenská Klause, Nová Krásná Lípa, Nové Forstwalde, domy v roce 1961 v tom též Hely, Kamenná Horka, Krásný Buk, Kyjov

26.8. Domy v roce 1961 v tom též Dlouhý Důl, Sněžná, Zahrady

27.2. Domy v roce 1961 viz Studený

27.3. Domy v roce 1961 v tom též Lipnice

28.1., 28.2. Domy v roce 1961 viz Kytlice

28.3. Rok 1950 až 1961 viz Mlýny

28.4. Domy v roce 1961 v tom též Dolní Falknov, Falknov, Mlýny

28.5. Rok 1950 až 1961 v tom též Hillův Mlýn, domy v roce 1961 viz Kytlice

30.1. V tom Městys Haňšpach, Ves Haňšpach, v tom též Ludvíkovičky, domy v roce 1961 v tom též Liščí

30.2. Domy v roce 1961 viz Lipová

31.1. Domy v roce 1961 v tom též Severní

31.2. Domy v roce 1961 viz Lobendava

33.1., 33.3. Domy v roce 1961 viz Malá Veleň

33.2. Domy v roce 1961 v tom též Jedlka, Soutěský

34.2. Domy v roce 1961 viz Javory

34.3., 34.6., 34.7. Domy v roce 1961 viz Malšovice

34.4. Domy v roce 1961 v tom též Hliněná

34.5. Domy v roce 1961 v tom též Choratice, Nová Bohyně, Stará Bohyně

35. V tom též Veselíčko 2. díl

37.1. Domy v roce 1961 v tom též Mikulášovičky, Salmov, Tomášov

37.2., 37.3., 37.4. Domy v roce 1961 viz Mikulášovice

38.1. V tom též Aloisburg, Frankenstein, Hennersdorf, Jansko, Klause, Neusorge, Stará Haida, domy v roce 1961 v tom též Rumburk 2-Horní Jindřichov, Rumburk 3-Dolní Křečany

38.2. Domy v roce 1961 viz Rumburk 1

38.3. V tom též Antonínovo Údolí, Popluží, Poustka, domy v roce 1961 viz Rumburk 1

39.1. V tom též Grundmühle, domy v roce 1961 viz Růžová

39.2. Domy v roce 1961 v tom též Kamenická Stráž

40.1. Domy v roce 1961 viz Rybníště

40.2. V tom též Chřibská Nová Ves, domy v roce 1961 v tom též Nová Chřibská

42.1. Domy v roce 1961 v tom též Kopec

42.2. Domy v roce 1961 viz Brtníky

42.3., 42.4., 42.6. Domy v roce 1961 viz Staré Křečany

42.5. Domy v roce 1961 v tom též Nové Křečany, Panský, Valdek

43.1. Domy v roce 1961 viz Starý Šachov

43.2. Domy v roce 1961 v tom též Malý Šachov

44.1., 44.5., 44.6. Domy v roce 1961 viz Šluknov

44.2., 44.3. Domy v roce 1961 viz Rožany

44.4. V tom též Fukov

44.7. Domy v roce 1961 v tom též Harrachov, Královka

44.8. Domy v roce 1961 v tom též Císařský, Kunratice, Nové Hrabčíc

45. V tom též Babětín, Milířsko, Přední Lhota, Přerov 2. díl, Zadní Lhota

46.1. Domy v roce 1961 viz Valkeřice

46.2. Domy v roce 1961 v tom též Sluková

47.1. Domy v roce 1961 v tom též Světliny 1. díl

47.2. Domy v roce 1961 viz Studánka

48.1. Domy v roce 1961 viz Velká Bukovina

48.2. V tom též Skřivánčí

48.3. Domy v roce 1961 v tom též Karlovka

49.1., 49.2., 49.3., 49.4., 49.5. Domy v roce 1961 viz Velký Šenov

49.6. Domy v roce 1961 v tom též Janovka, Knižecí, Leopoldka,
Malý Šenov, Staré Hraběcí

50.1., 50.2. Domy v roce 1961 viz Verneřice
50.3. V tom též Velké Stínky, domy v roce 1961 viz Verneřice
50.4. V tom též Malé Stínky, domy v roce 1961 v tom též Rytířov
50.5. Domy v roce 1961 viz Rychnov
50.6. Domy v roce 1961 v tom též Čáslav, Loučky, Příbram

51.1. Domy v roce 1961 v tom též Veselíčko 1. díl
51.2. Domy v roce 1961 viz Veselé
52.1. Domy v roce 1961 viz Vilémov
52.2. Domy v roce 1961 v tom též Dolina

Poř. č. obce	Obec, část obce	Prv. pís. zmlínka	Výměra v ha	Počet obyvatel								
				1869	1880	1890	1900	1910	1921	1930	1950	1961
	Okres celkem		93533	92489	105276	114083	125258	136230	134427	147580	85647	93967
1.	Bílence	.	1272	844	905	900	880	870	931	942	369	385
	1. Bílence	1355		483	505	516	482	442	476	519	159	162
	2. Škrle	1341		247	295	284	325	326	340	324	154	162
	3. Voděrady	1281		114	105	100	73	102	115	99	56	61
2.	Blatno	.	4534	1870	1808	1740	1926	1664	1651	1524	422	452
	1. Bečov	1207		145	156	172	281	147	175	137	51	60
	2. Blatno	1344		591	517	520	546	524	510	483	186	211
	3. Hrádečná	1477		153	173	160	160	157	144	148	55	25
	4. Květnov	1552		238	202	178	210	177	179	158	37	30
	5. Mezihoří	1570		202	200	192	223	194	183	177	19	21
	6. Radenov	1359		124	139	136	147	125	124	109	32	50
	7. Šerchov	1479		87	111	101	84	69	81	84	21	19
	8. Zákoutí	1357		330	310	281	275	271	255	228	21	36
3.	Boleboř	.	2005	941	885	847	826	788	785	788	239	233
	1. Boleboř	1352		485	450	434	424	420	435	414	148	144
	2. Orasín	1383		295	272	270	260	240	243	264	69	81
	3. Svahová	1563		161	163	143	142	128	107	110	22	8
4.	Březno	.	4611	2837	3145	3168	3308	3479	3604	3758	2015	1961
	1. Březno	1281		1968	2235	2263	2446	2562	2714	2892	1559	1591
	2. Denětice	1454		125	114	121	110	119	94	98	57	23
	3. Holetice	1195		178	175	152	149	179	174	154	69	50
	4. Kopeček	1787		21	21	22	14	16	14	16	15	9
	5. Nechranice	1332		98	126	134	119	136	126	134	52	47
	6. Stranná	1351		136	134	114	101	94	105	105	64	62
	7. Střezov	1368		176	206	200	212	225	213	246	148	132
	8. Vičice	1556		135	134	162	157	148	164	113	51	47
5.	Černovice	.	1281	559	439	424	460	553	724	844	892	644
6.	Domašín	.	1579	1270	1320	1276	1268	1299	1217	1107	211	235
	1. Domašín	1431		460	451	448	465	499	450	381	66	47
	2. Louchov	1352		232	245	217	204	215	203	178	61	74
	3. Nová Víska	1562		273	269	302	283	265	257	268	9	3
	4. Petlery	1431		305	355	309	316	320	307	280	75	111
7.	Droužkovice	.	1314	1068	577	559	625	768	832	981	1404	858
8.	Hora Svatého Šebestiána	.	3440	3235	3671	3779	3585	3437	2936	3092	543	524
	1. Hora Svatého Šebestiána	1558		2133	2491	2578	2405	2178	1687	1670	305	280
	2. Nová Ves	1345		1102	1180	1201	1180	1259	1249	1422	238	244
9.	Hrušovany	.	1257	655	693	653	648	686	628	631	395	412
	1. Hrušovany	1209		260	278	254	258	277	244	240	163	159
	2. Lažany	1209		124	148	124	111	136	115	125	75	101
	3. Vysočany	1209		271	267	275	279	273	269	266	157	152
10.	Chbany	.	2789	1435	1456	1514	1502	1381	1540	1547	754	608
	1. Hořenice	1410		82	98	105	108	80	71	48	24	26
	2. Chbany	1454		77	76	96	81	71	76	68	27	34
	3. Malé Krhovice	1447		32	55	73	64	56	62	65	25	39
	4. Poláky	1318		581	548	556	582	528	570	615	321	257
	5. Přeslavy	1287		79	109	95	100	114	125	132	54	43
	6. Roztyly	1185		27	43	51	39	65	69	58	35	25
	7. Soběsuky	1281		221	213	202	193	162	257	190	117	41
	8. Vadkovice	1384		115	104	98	120	114	109	134	44	46
	9. Vilečice	1332		221	210	238	215	191	201	237	107	97
11.	Chomutov	.	1252	2927	8183	11707	15280	19813	24869	28010	33279	28848
12.	Jirkov	.	1712	4322	4713	5170	5781	6261	6130	7750	6000	9928
	1. Březeneč	1352		326	370	399	437	757	712	799	724	762
	2. Červený Hrádek	1321		502	508	507	494	502	409	422	222	252
	3. Jindřišská	1383		215	188	181	151	125	122	120	62	42
	4. Jirkov	1321		3141	3531	3977	4611	4780	4789	6330	4947	8815
	5. Vinařice	1417		138	116	106	88	97	98	79	45	57
13.	Kadaň	.	6562	8262	10368	11081	11999	13186	12974	13480	7908	10010
	1. Brodce	1460		128	111	125	103	98	101	104	31	57
	2. Kadaň	1183		5255	6623	7134	7781	8985	8621	9098	5542	7689
	3. Kadaňská Jeseň	1470		65	81	100	107	101	88	98	106	77
	4. Meziříčí	1460		12
	5. Nová Víska	1540		61	70	62	69	84	95	111	49	36
	6. Pokutice	1057		119	124	123	129	129	137	132	61	32
	7. Pruněřov	1261		1295	1796	1889	2193	2173	2242	2324	1371	1354
	8. Tušimice	1352		826	1042	1032	1054	1035	1109	1072	531	510

Poř. č. obce	Počet obyvatel				Počet domů													
	1970	1980	1991	2001	1869	1880	1890	1900	1910	1921	1930	1950	1961	1970	1980	1991	2001	
	103735	118043	124081	124979	11883	13220	13897	15124	15689	16160	19542	19668	14541	13274	12220	13529	13755	
1.	317	283	188	183	143	150	149	173	169	173	179	147	103	79	81	90	86	
	137	137	80	80	76	82	81	91	87	90	91	75	103	42	44	50	48	
	146	116	84	86	47	48	48	59	60	61	66	62	.	29	28	30	28	
	34	30	24	17	20	20	20	23	22	22	22	10	.	8	9	10	10	
2.	304	305	224	315	282	297	300	307	306	305	313	156	117	86	72	74	103	
	35	12	9	23	17	19	21	25	22	22	23	22	.	8	3	3	8	
	176	237	176	193	87	95	95	94	95	94	98	54	117	48	48	48	51	
	10	5	5	18	28	29	29	29	30	30	31	27	.	5	3	2	10	
	15	7	2	7	31	31	30	30	29	28	29	14	.	4	3	3	5	
	7	7	10	20	30	31	33	36	37	37	39	8	.	2	2	2	8	
	41	29	17	30	21	21	21	22	24	24	26	10	.	12	8	9	13	
	11	4	2	15	13	15	15	15	14	15	14	11	.	5	3	5	5	
	9	4	3	9	55	56	56	56	55	55	53	10	.	2	2	2	3	
3.	277	222	171	194	167	166	164	164	166	168	170	131	62	71	66	80	100	
	194	167	146	154	88	87	89	87	92	94	93	65	60	48	46	51	65	
	72	48	22	32	47	47	43	45	43	44	46	33	.	20	18	26	31	
	11	7	3	8	32	32	32	32	31	30	31	33	2	3	2	3	4	
4.	1469	1405	1134	1211	464	520	529	558	561	569	672	525	427	322	266	328	313	
	997	1036	934	993	327	364	369	393	401	407	508	396	335	229	194	222	225	
	14	3	4	3	20	22	21	21	19	19	19	13	.	6	2	3	2	
	60	35	14	19	25	32	31	31	32	34	30	17	.	11	8	6	5	
	-	6	11	5	4	4	4	4	4	4	4	4	.	-	2	3	3	
	101	70	63	54	14	18	22	24	23	22	24	21	.	22	15	30	23	
	53	27	15	7	24	25	25	25	23	22	22	19	.	10	8	10	12	
	197	179	67	102	33	37	37	40	40	41	46	40	49	32	26	39	32	
	47	49	26	28	17	18	20	20	19	20	19	15	43	12	11	15	11	
5.	501	428	337	378	57	68	73	84	92	93	127	125	119	112	102	109	120	
6.	224	185	120	153	206	226	229	234	229	228	227	220	51	52	48	61	66	
	55	27	13	17	78	83	84	86	85	84	83	85	51	10	9	12	15	
	68	62	43	64	38	39	39	39	39	39	39	37	.	17	15	21	21	
	2	.	.	-	41	49	51	52	49	49	48	36	.	2	.	.	-	
	99	96	64	72	49	55	55	57	56	56	57	62	.	23	24	28	30	
7.	683	542	427	516	91	93	96	128	136	144	226	232	190	186	179	178	178	
8.	486	368	180	219	377	429	439	429	397	387	416	324	108	96	83	100	67	
	334	243	106	138	240	274	282	281	249	238	241	217	108	59	47	60	38	
	152	125	74	81	137	155	157	148	148	149	175	107	.	37	36	40	29	
9.	381	212	228	248	108	114	118	131	145	141	145	120	88	81	57	77	74	
	166	139	162	194	51	55	57	54	58	55	59	47	54	36	36	54	52	
	86	73	66	54	18	19	19	19	25	24	19	16	.	21	21	23	22	
	129	.	.	-	39	40	42	58	62	62	67	57	34	24	.	.	-	
10.	572	633	583	599	232	250	247	266	262	258	268	232	153	101	117	131	139	
	30	8	7	9	10	11	11	11	11	9	9	10	.	3	2	3	5	
	200	240	285	355	13	13	16	17	18	15	17	13	27	18	18	26	33	
	22	23	9	13	6	6	6	6	6	6	6	6	.	8	8	9	10	
	98	200	174	141	89	99	100	100	101	102	111	83	75	24	47	51	53	
	37	23	14	10	14	14	17	18	20	19	20	18	.	9	7	10	10	
	18	21	21	13	7	9	10	12	9	9	9	11	.	7	6	7	6	
	63	36	18	20	36	38	34	39	36	36	35	29	.	10	8	5	5	
	54	51	35	14	18	21	17	23	20	20	23	21	.	12	11	10	6	
	50	31	20	24	39	39	36	40	41	42	38	41	51	10	10	10	11	
11.	40051	51769	53107	51007	692	875	985	1286	1545	1776	2818	3428	3387	3412	3542	3660	3631	
12.	11249	11980	18229	20717	441	483	500	556	636	662	953	1063	1204	1226	1306	1466	1491	
	301	212	163	464	50	57	58	61	112	116	130	181	.	78	65	75	142	
	597	176	139	158	46	55	54	56	60	59	63	49	44	71	39	50	51	
	27	22	19	14	28	28	28	28	29	29	28	19	.	8	6	7	7	
	10248	11522	17887	20065	299	325	342	391	417	439	713	797	1160	1055	1185	1328	1283	
	76	48	21	16	18	18	18	20	18	19	19	17	.	14	11	6	8	
13.	15624	18614	17796	17579	1010	1121	1209	1304	1355	1379	1615	1584	1347	1079	1063	1180	1207	
	43	18	5	14	23	19	23	23	19	20	19	12	.	11	6	10	4	
	14875	18277	17461	16975	570	601	643	705	764	773	972	1022	895	912	967	1066	1127	
	69	50	29	28	8	9	12	11	10	11	11	13	.	12	12	14	11	
	8	1	1	6	1	1	1	3	
	22	17	8	10	9	8	8	10	11	15	12	9	.	6	3	5	4	
	27	26	15	16	24	22	29	29	24	25	25	20	24	8	9	10	7	
	254	97	61	336	165	230	247	271	288	292	320	292	269	50	30	29	20	
	183	.	111	110	122	145	148	155	148	154	168	143	92	41	.	6	6	

Poř. č. obce	Obec, část obce	Prv. pís. zmlínka	Výměra v ha	Počet obyvatel									
				1869	1880	1890	1900	1910	1921	1930	1950	1961	
	9. Úhošťany	1088		402	426	514	482	507	484	441	175	200	
	10. Zásada u Rašovic	1454		111	95	102	81	74	97	100	42	43	
14.	Kalek	.	4870	2599	2759	2649	2690	2685	2131	2050	305	246	
	1. Jindřichova Ves	1787		506	599	567	583	642	465	422	102	54	
	2. Kalek	1555		1219	1207	1180	1196	1170	910	923	132	141	
	3. Načetín	1564		874	953	902	911	873	756	705	71	51	
15.	Klášteřec nad Ohří	.	5380	5800	5967	6190	6486	7062	6627	7336	4770	5838	
	1. Ciboušov	1432		109	105	92	103	93	91	79	52	90	
	2. Hradiště	1431		556	547	538	483	495	497	463	178	185	
	3. Klášteřec nad Ohří	1352		2284	2299	2464	2635	2866	2457	2524	1593	2022	
	4. Klášteřecká Jeseň	1381		206	216	222	241	253	243	263	86	144	
	5. Lestkov	1460		194	195	202	160	183	177	170	94	70	
	6. Mikulovice	1261		405	349	353	374	393	425	398	238	198	
	7. Měřetice u Klášteřce nad Ohří	1367		276	434	506	606	872	918	1490	1665	2170	
	8. Rašovice	1443		321	291	339	358	359	344	374	178	186	
	9. Suchý Důl	1281		71	78	66	64	58	66	55	33	17	
	10. Šumná	1279		65	25	18	32	24	22	19	13	16	
	11. Útočiště	1846		394	423	397	409	396	305	345	95	240	
	12. Vernéřov	1261		919	1005	993	1021	1070	1082	1156	545	500	
16.	Kovářská	.	1555	2087	2942	3467	3944	4159	4443	3998	4297	2122	1636
17.	Kryštofovy Hamry	.	6842	7257	8766	9177	10427	9677	7270	7225	1492	1340	
	1. Černý Potok	1787		703	772	845	845	961	762	826	198	176	
	2. Kryštofovy Hamry	1782		598	762	778	832	882	702	811	136	119	
	3. Mezilesí	1712		3834	4313	4341	5179	4907	3558	3543	830	741	
	4. Rusová	1367		2122	2919	3213	3571	2927	2248	2045	328	304	
18.	Křimov	.	3034	1711	1683	1705	1575	1506	1484	1588	468	402	
	1. Celná	1787		54	37	43	32	48	51	63	2	-	
	2. Domina	1359		267	210	223	204	208	228	249	111	82	
	3. Krásná Lípa	1312		143	136	129	128	117	117	165	54	52	
	4. Křimov	1281		391	451	452	410	427	397	407	156	173	
	5. Menhartice	1281		224	226	224	214	195	166	168	12	-	
	6. Nebovazy	1281		152	157	143	127	105	94	99	18	5	
	7. Stráž	1281		233	230	263	230	211	188	182	18	8	
	8. Strážky	1281		140	112	117	113	111	141	159	58	49	
	9. Suchdol	1281		107	124	111	117	84	102	96	39	33	
19.	Libědice	.	1104	818	955	999	932	986	988	904	394	409	
	1. Čejkovice	1350		170	213	229	198	181	181	231	104	85	
	2. Libědice	1226		648	742	770	734	805	807	673	290	324	
20.	Loučná pod Klínovcem	.	2089	1981	2108	2224	2419	2483	2230	2583	1079	599	
	1. Háj	1663		1175	1170	1189	1263	1246	1104	1228	487	275	
	2. Loučná	1431		806	938	1035	1156	1237	1126	1355	592	324	
21.	Málkov	.	2189	1943	2088	2102	2315	2336	2607	2800	1791	1736	
	1. Lideň	1281		117	96	86	79	70	67	86	51	30	
	2. Málkov	1361		244	246	249	276	333	420	527	380	375	
	3. Vysoká	1281		232	228	207	199	212	184	176	60	30	
	4. Zelená	1543		1350	1518	1560	1761	1721	1936	2011	1300	1301	
22.	Mašřov	.	2306	1775	1867	1744	1484	1419	1428	1405	563	531	
	1. Dobřeneč	1281		247	314	247	204	206	239	253	76	70	
	2. Konic	1196		131	145	144	110	129	132	134	25	12	
	3. Mašřov	1196		1397	1408	1353	1170	1084	1057	1018	462	449	
23.	Měděnec	.	1280	2524	2866	2916	3087	2982	2603	2849	831	270	
	1. Dolní Halže	1431		128	150	128	126	130	116	103	.	2	
	2. Horní Halže	1431		498	489	527	500	534	465	481	50	21	
	3. Kamenné	1431		289	265	285	309	297	252	300	532	44	
	4. Kotlina	1602		557	667	750	861	766	648	752	8	12	
	5. Měděnec	1520		955	1201	1101	1157	1159	1011	1113	227	182	
	6. Mýtinka	1787		97	94	125	134	96	111	100	14	9	
24.	Místo	.	1345	686	604	609	642	627	589	592	337	321	
	1. Blahuňov	1367		134	133	146	156	151	146	120	82	75	
	2. Místo	1518		372	325	313	338	340	305	351	211	204	
	3. Vysoká Jedle	1367		180	146	150	148	136	138	121	44	42	
25.	Nezabylice	.	670	576	599	655	618	655	626	622	305	269	
	1. Hořeneč	1327		365	387	442	405	433	402	354	150	108	
	2. Nezabylice	1378		211	212	213	213	222	224	268	155	161	
26.	Okounov	.	825	839	877	882	890	854	918	1008	461	479	
	1. Kotvina	1226		323	299	297	288	277	295	275	130	152	
	2. Krupice	1460		67	69	66	55	54	61	64	19	30	
	3. Okounov	1358		296	369	386	420	399	444	544	266	272	

Poř. č. obce	Počet obyvatel				Počet domů													
	1970	1980	1991	2001	1869	1880	1890	1900	1910	1921	1930	1950	1961	1970	1980	1991	2001	
14.	129	126	99	84	68	67	78	79	72	71	69	60	67	33	33	34	25	
	14	2	6	-	21	20	21	21	19	18	19	13	.	5	2	5	-	
	208	150	104	159	259	286	296	297	310	302	304	273	66	61	48	35	72	
	57	38	17	44	43	49	51	53	55	55	55	58	.	16	13	7	20	
	120	87	76	78	122	129	132	135	147	139	139	142	66	36	26	23	36	
15.	31	25	11	37	94	108	113	109	108	108	110	73	.	9	9	5	16	
	9173	13255	16213	15757	786	818	872	922	941	956	1162	1321	1063	1122	1153	1256	1272	
	77	44	29	36	17	19	19	19	17	17	18	17	.	17	15	15	16	
	151	132	21	32	88	88	93	93	90	91	94	92	.	45	39	12	10	
	3590	4147	6624	6486	248	257	287	308	313	318	370	443	765	381	380	445	430	
	147	100	58	73	33	37	38	39	43	43	50	52	35	33	25	34	33	
	57	51	39	52	34	36	35	34	34	32	36	30	.	17	16	20	23	
	171	137	2	7	65	66	67	74	67	69	70	65	43	40	39	1	6	
	4069	7941	9055	8621	42	56	63	75	100	106	198	344	.	371	449	592	608	
	148	124	104	133	50	52	56	56	58	59	72	53	65	43	39	41	45	
16.	11	13	7	9	14	14	14	14	13	12	12	12	.	3	4	4	4	
	12	3	-	-	16	4	5	4	4	2	5	5	.	2	1	1	2	
	205	160	274	291	51	51	53	54	54	54	63	37	.	62	52	91	94	
	535	403	-	17	128	138	142	152	148	153	174	171	155	108	94	-	1	
	1343	1614	1425	1401	291	365	409	430	440	482	562	584	386	324	319	360	452	
	17.	828	129	88	89	957	1084	1104	1167	1133	1113	1175	1296	335	230	54	89	46
	97	44	29	27	74	85	96	100	99	99	108	114	48	33	25	44	15	
	91	85	59	57	76	92	95	113	113	110	129	136	.	28	29	42	27	
	433	-	-	5	544	581	593	612	599	592	605	668	208	117	-	3	4	
	207	-	-	-	263	326	320	342	322	312	333	378	79	52	-	-	-	-
18.	322	199	99	152	230	269	273	276	252	254	263	243	88	81	57	119	58	
	2	2	-	8	6	6	7	7	8	8	9	8	-	2	2	7	1	
	57	41	14	32	26	33	33	34	31	33	35	27	43	16	14	23	11	
	43	21	16	41	19	23	21	23	20	20	23	23	.	10	8	17	14	
	150	115	63	49	50	63	65	66	63	63	63	61	45	32	25	41	23	
	-	-	-	-	36	40	41	39	36	38	38	34	-	-	-	2	-	
	3	-	-	-	23	24	24	24	21	20	20	13	.	1	-	1	-	
	5	2	-	-	35	40	40	40	36	34	33	37	.	1	1	1	-	
	40	7	4	16	18	19	20	21	19	19	23	21	.	12	3	13	7	
	22	11	2	6	17	21	22	22	18	19	19	19	.	7	4	14	2	
19.	326	255	209	206	139	145	144	170	157	170	170	162	106	102	86	79	97	
	77	61	32	30	29	33	31	42	36	37	38	28	.	25	20	20	22	
	249	194	177	176	110	112	113	128	121	133	132	134	106	77	66	59	75	
	209	73	23	68	205	230	235	273	263	268	319	324	152	68	27	52	14	
	99	27	9	21	123	132	130	142	140	137	163	164	.	25	12	26	5	
20.	110	46	14	47	82	98	105	131	123	131	156	160	152	43	15	26	9	
	1404	657	473	497	311	332	336	350	365	382	449	435	365	338	162	107	122	
	2	1	2	4	16	17	16	17	15	14	16	16	7	1	1	1	6	
	292	234	159	166	42	44	44	47	51	59	82	88	83	75	74	51	56	
	9	4	-	8	39	40	40	40	39	39	37	24	7	3	2	-	5	
21.	1101	418	312	319	214	231	236	246	260	270	314	307	268	259	85	55	55	
	621	594	689	688	251	257	262	272	261	258	265	253	136	133	123	195	215	
	48	32	6	12	38	40	40	40	40	39	40	43	.	13	10	17	20	
	16	11	-	4	23	27	25	27	24	25	26	10	.	1	1	4	5	
	557	551	683	672	190	190	197	205	197	194	199	200	136	119	112	174	190	
22.	236	282	170	155	388	447	444	484	484	479	498	511	81	67	61	75	81	
	-	-	-	3	21	25	24	25	24	22	22	20	.	-	-	-	1	
	21	18	11	8	81	83	81	87	87	84	84	84	.	10	7	12	13	
	19	2	3	4	39	43	46	49	47	48	51	95	14	8	2	3	6	
	11	10	9	8	78	101	97	115	119	121	130	95	3	3	3	4	4	
23.	181	248	146	131	152	179	177	189	190	187	194	203	64	44	46	52	52	
	4	4	1	1	17	16	19	19	17	17	17	14	.	2	3	4	5	
	305	332	353	380	115	121	121	116	112	112	127	109	72	69	74	106	120	
	62	46	44	60	25	26	26	26	25	26	28	24	.	15	13	15	23	
	202	257	298	306	61	64	64	61	61	60	71	65	72	44	54	81	88	
24.	41	29	11	14	29	31	31	29	26	26	28	20	.	10	7	10	9	
	303	280	173	199	73	82	95	99	92	79	93	69	61	58	55	61	53	
	85	65	49	67	46	53	61	63	57	51	53	41	.	24	19	24	23	
	218	215	124	132	27	29	34	36	35	28	40	28	61	34	36	37	30	
	415	335	228	262	126	144	148	151	148	149	177	119	104	101	93	125	127	
25.	141	114	69	88	47	51	51	53	53	54	55	40	.	33	35	41	41	
	3	-	-	-	12	12	12	12	12	11	11	11	.	1	-	4	3	
	250	204	147	162	45	57	61	62	59	61	86	55	104	60	51	68	69	

Poř. č. obce	Obec, část obce	Prv. pís. zmlínka	Výměra v ha	Počet obyvatel								
				1869	1880	1890	1900	1910	1921	1930	1950	1961
	4. Oslovice	1381		153	140	133	127	124	118	125	46	25
27.	Otvice	1295	531	433	570	622	923	1078	1154	1405	839	844
28.	Perštejn	.	2058	2026	2373	2422	2204	2489	2563	2796	1459	1432
	1. Černýš	1431		373	503	483	373	377	422	539	359	391
	2. Lužný	1612		207	221	219	181	182	201	239	140	151
	3. Ondřejov	1357		144	165	139	120	124	133	147	15	17
	4. Perštejn	1344		526	603	641	655	890	969	1036	567	692
	5. Rájov	1431		172	214	199	207	221	199	196	37	35
	6. Údolíčko	1431		270	291	313	293	279	282	286	-	88
	7. Vykmanov	1357		334	376	428	375	416	357	353	341	58
29.	Pesvice	1290	384	223	255	286	271	313	364	374	220	176
30.	Pětipsy	.	509	821	972	861	827	759	762	711	394	447
	1. Pětipsy	1226		688	804	717	670	602	625	560	332	391
	2. Vidolice	1383		133	168	144	157	157	137	151	62	56
31.	Račetice	1209	386	253	311	282	260	235	280	322	173	129
32.	Radonice	.	3124	2615	3041	2973	2753	2669	2816	2621	1457	1282
	1. Háj	1281		134	121	106	94	112	108	114	50	35
	2. Kadaňský Rohozec	1383		169	176	177	192	174	184	193	96	74
	3. Kojetín	1352		257	298	283	283	241	264	229	100	75
	4. Miřetice u Vintířova	1394		170	143	156	152	165	192	151	95	63
	5. Radechov	1360		162	180	196	183	158	182	203	66	62
	6. Radonice	1196		808	1100	1071	929	976	976	921	642	640
	7. Sedlec u Radonic	1420		205	212	180	180	180	200	190	81	.
	8. Vintířov	1295		354	446	459	437	381	398	335	218	253
	9. Vlkaň	1367		127	120	122	109	114	120	120	29	5
	10. Vojnín	1383		90	108	110	97	84	94	105	48	50
	11. Ždov	1397		139	137	113	97	84	98	60	32	25
33.	Rokle	.	1357	644	624	590	667	640	654	653	411	365
	1. Hradec	1367		227	211	206	226	196	200	233	147	137
	2. Krásný Dvoreček	1368		109	107	103	105	106	120	114	51	57
	3. Nová Víska u Rokle	1383		171	146	123	147	142	129	126	53	47
	4. Rokle	1368		100	115	95	122	124	128	113	117	65
	5. Želina	1352		37	45	63	67	72	77	67	43	59
34.	Spořice	1281	1666	1239	1427	1676	2230	2980	3294	3467	2311	2193
35.	Strupčice	.	1966	1197	1268	1410	1530	1619	1868	2316	1372	1148
	1. Hošnice	1203		142	158	133	125	119	125	171	111	74
	2. Okořín	1318		239	243	235	262	299	284	392	262	206
	3. Strupčice	1354		598	622	818	918	953	1238	1530	858	742
	4. Sušany	1175		218	245	224	225	248	221	223	141	126
36.	Údlice	.	1187	2007	2122	2403	2289	2513	2666	2979	1444	1544
	1. Přečaply	1352		459	492	532	464	449	425	527	262	294
	2. Údlice	1295		1548	1630	1871	1825	2064	2241	2452	1182	1250
37.	Vejprty	.	977	5593	6573	8499	10212	12097	10615	12222	4788	4674
	1. České Hamry	1847		122	125	155	189	206	166	251	302	204
	2. Vejprty	1506		5349	6308	8196	9850	11692	10256	11751	4476	4467
	3. Výsada	1787		122	140	148	173	199	193	220	10	3
38.	Veliká Ves	.	1781	1749	1796	1744	1656	1568	1613	1458	520	528
	1. Nové Třebčice	1543		151	144	184	167	144	149	147	62	66
	2. Podlesice	1352		334	391	377	374	354	361	333	128	97
	3. Široké Třebčice	1196		854	779	746	642	620	644	579	147	179
	4. Veliká Ves	1369		258	316	277	300	260	274	219	107	96
	5. Vitčice	1408		152	166	160	173	190	185	180	76	90
39.	Vilémov	.	1883	1340	1584	1707	1640	1484	1704	1542	855	895
	1. Blov	1336		183	190	206	229	205	268	240	99	85
	2. Vilémov	1342		854	1029	1141	1050	971	1108	983	609	645
	3. Vinaře	1260		241	256	265	276	249	232	248	100	86
	4. Zahořany	1318		62	109	95	85	59	96	71	47	79
40.	Vrskmaň	.	1498	1319	1470	1639	1977	2494	2631	3246	2168	1940
	1. Vrskmaň	1417		1168	1307	1466	1815	2342	2456	2999	2007	1786
	2. Zaječice	1281		151	163	173	162	152	175	247	161	154
41.	Všehrdy	1295	386	197	196	209	260	242	239	252	180	165
42.	Všestudy	1325	511	255	281	275	291	280	299	312	171	177
43.	Výsluní	.	3033	2631	2617	2562	2604	2722	2280	2062	427	444
	1. Kýšovice	1367		214	157	140	143	154	162	149	44	18
	2. Sobětice	1367		160	149	135	121	112	91	94	9	4
	3. Třebíška	1431		111	109	100	87	84	88	97	29	20
	4. Úbočí	1431		81	65	57	61	62	50	54	-	3
	5. Volyně	1352		307	323	302	296	325	303	331	70	5

Poř. č. obce	Počet obyvatel				Počet domů													
	1970	1980	1991	2001	1869	1880	1890	1900	1910	1921	1930	1950	1961	1970	1980	1991	2001	
	21	17	12	12	22	24	24	24	24	23	25	13	.	7	7	12	14	
27.	742	592	467	520	56	71	73	104	120	133	199	189	181	174	165	173	184	
28.	1134	1009	933	1021	286	327	356	364	367	375	448	428	286	263	247	325	345	
	316	340	198	157	40	52	60	54	54	56	86	75	.	61	72	63	41	
	107	84	58	166	23	27	26	27	24	23	37	32	.	30	28	32	62	
	2	-	-	-	25	26	26	26	26	25	26	24	.	1	-	4	3	
	593	524	638	670	72	82	92	104	115	120	145	140	269	131	120	175	195	
	20	8	12	9	28	35	37	37	37	38	38	42	.	7	6	11	12	
	67	35	11	7	42	46	52	52	50	53	55	51	.	24	15	20	23	
	29	18	16	12	56	59	63	64	61	60	61	64	17	9	6	20	9	
29.	145	105	92	104	36	37	41	46	52	49	67	66	50	41	36	46	45	
30.	289	212	180	191	98	112	119	120	117	116	126	129	75	70	61	55	58	
	259	187	168	168	76	88	94	95	92	90	100	109	75	60	54	52	53	
	30	25	12	23	22	24	25	25	25	26	26	20	.	10	7	3	5	
31.	169	154	225	236	36	44	44	46	46	46	62	64	51	48	52	75	82	
32.	1131	1278	1110	1144	439	474	495	495	497	500	512	425	300	274	280	314	319	
	16	9	8	5	20	19	20	20	20	20	21	15	.	5	3	8	2	
	64	65	68	72	29	31	33	35	35	36	37	23	43	16	14	19	15	
	72	44	20	26	49	49	54	54	53	52	50	25	.	17	11	19	16	
	55	48	31	33	27	30	28	28	29	30	31	29	16	13	14	13	13	
	59	48	23	22	32	35	36	36	34	34	35	36	.	15	14	15	13	
	639	858	833	834	144	155	165	159	165	166	172	157	165	146	161	177	195	
	.	.	.	1	33	33	34	34	34	34	36	36	1	
	185	172	106	120	54	65	67	71	69	70	75	64	76	52	53	52	50	
	-	.	.	-	21	23	23	23	23	23	23	17	.	-	.	.	1	
	40	.	.	1	14	16	16	16	16	16	16	13	.	9	.	.	3	
	1	34	21	30	16	18	19	19	19	19	16	10	.	1	10	11	10	
33.	252	220	172	216	95	96	101	99	100	108	114	97	74	60	50	64	79	
	134	119	118	147	33	35	35	35	35	36	37	35	.	25	21	27	32	
	39	22	6	8	14	15	16	15	16	19	20	17	.	10	7	11	11	
	16	10	4	21	26	27	27	27	25	25	25	20	.	5	4	7	14	
	27	44	18	22	13	10	13	11	11	15	18	15	74	9	9	8	9	
	36	25	26	18	9	9	10	11	13	13	14	10	.	11	9	11	13	
34.	1487	1103	810	876	187	208	214	261	322	347	480	488	434	353	307	274	273	
35.	920	761	568	654	175	199	211	251	250	254	335	339	251	235	219	234	246	
	46	50	52	52	24	27	27	31	26	30	32	29	.	17	16	21	23	
	177	134	82	116	41	43	43	49	49	48	76	72	.	49	41	42	44	
	609	497	378	422	70	89	100	131	132	137	186	194	200	142	135	140	144	
	88	80	56	64	40	40	41	40	43	39	41	44	51	27	27	31	35	
36.	1295	1037	966	1001	263	278	297	309	312	325	411	393	335	312	298	347	359	
	244	181	124	128	65	69	81	80	76	76	91	81	.	59	51	52	53	
	1051	856	842	873	198	209	216	229	236	249	320	312	335	253	247	295	306	
37.	3682	3897	3320	3336	527	603	717	822	898	947	1146	1195	732	640	512	614	623	
	136	71	58	55	11	14	16	19	19	18	29	55	41	33	22	24	18	
	3546	3820	3256	3268	502	575	686	786	860	906	1088	1139	691	607	488	586	602	
	-	6	6	13	14	14	15	17	19	23	29	1	.	-	2	4	3	
38.	460	397	274	268	216	236	249	264	260	260	266	198	136	122	112	118	120	
	40	35	27	22	21	28	26	30	25	27	30	33	.	11	9	12	11	
	69	73	54	58	48	52	60	62	61	63	65	42	48	23	18	21	21	
	147	118	66	88	85	91	95	101	101	97	96	47	.	46	39	42	45	
	96	77	57	38	42	45	47	49	49	48	49	49	88	22	23	20	23	
	108	94	70	62	20	20	21	22	24	25	26	27	.	20	23	23	20	
39.	809	726	617	590	206	233	236	249	248	256	280	232	198	189	169	185	191	
	88	77	73	58	20	30	30	31	31	32	37	35	.	19	18	19	20	
	558	527	447	440	146	158	159	170	165	170	184	161	155	138	121	135	137	
	100	79	49	46	36	41	42	44	45	45	46	30	43	23	19	21	23	
	63	43	48	46	4	4	5	4	7	9	13	6	.	9	11	10	11	
40.	870	264	221	204	221	238	254	289	335	341	454	453	398	216	81	84	88	
	764	172	164	144	193	208	223	258	306	313	415	411	398	183	46	50	53	
	106	92	57	60	28	30	31	31	29	28	39	42	.	33	35	34	35	
41.	183	111	127	138	30	31	35	39	39	38	45	39	32	34	26	27	30	
42.	138	101	155	178	36	40	41	51	50	49	58	58	40	33	30	58	58	
43.	322	240	188	207	336	362	363	363	334	337	340	324	103	77	64	84	68	
	5	.	.	-	33	35	28	29	27	27	27	27	.	1	.	.	-	
	-	.	.	5	24	29	26	30	21	19	18	17	.	-	.	.	1	
	7	.	.	4	22	20	22	22	20	18	20	19	.	1	.	.	2	
	-	.	.	-	11	11	11	10	11	11	11	11	.	-	.	.	-	
	1	.	.	1	49	51	53	56	53	55	58	62	.	1	.	.	-	

Poř. č. obce	Obec, část obce	Prv. pís. zmínka	Výměra v ha	Počet obyvatel								
				1869	1880	1890	1900	1910	1921	1930	1950	1961
44.	6. Výsluní	1292	1957	1758	1814	1828	1896	1985	1586	1337	275	394
	Vysoká Pec	.		1626	1536	1634	2083	2857	2895	3389	2334	2272
	1. Drmaly	1542		291	228	242	263	369	395	381	274	258
	2. Pyšná	1383		224	189	188	162	152	161	177	43	14
	3. Vysoká Pec	1693		1111	1119	1204	1658	2336	2339	2831	2017	2000

Poznámky

- 1.1. Domy v roce 1961 v tom též Škrle, Voděrady
1.2., 1.3. Domy v roce 1961 viz Bílence
2.1., 2.3., 2.4., 2.5., 2.6., 2.7., 2.8. Domy v roce 1961 viz Blatno
2.2. Domy v roce 1961 v tom též Bečov, Hrádečná, Květnov, Mezihoří, Radenov, Šerchov, Zákoutí
3.1. Domy v roce 1961 v tom též Orasín
3.2. Domy v roce 1961 viz Boleboř
4.1. V tom též Běšice, Brančíky, Brany, Čachovice, Čermníky, Chotěnice, Libouš
4.2., 4.3. Domy v roce 1961 viz Střezov
4.4., 4.5., 4.6. Domy v roce 1961 viz Vičice
4.7. Domy v roce 1961 v tom též Denětice, Holetice
4.8. Domy v roce 1961 v tom též Kopeček, Nechranice, Stranná
6.1. V tom též Podmílesy, domy v roce 1961 v tom též Louchov, Nová Víska, Petlery
6.2. Rok 1980 až 1991 v tom též Nová Víska, domy v roce 1961 viz Domašín
6.3. V tom též Krčma, rok 1980 až 1991 viz Louchov, domy v roce 1961 viz Domašín
6.4. Domy v roce 1961 viz Domašín
8.1. V tom též Jilmová, Pohraniční, domy v roce 1961 v tom též Nová Ves
8.2. Domy v roce 1961 viz Hora Svatého Šebestiána
9.1. Domy v roce 1961 v tom též Lažany
9.2. Domy v roce 1961 viz Hrušovany, rok 1980 až 1991 v tom též Vysočany
9.3. Rok 1980 až 1991 viz Lažany
10.1., 10.3. Domy v roce 1961 viz Poláky
10.2. Domy v roce 1961 v tom též Přeskaky, Roztyly
10.4. V tom též Dolany, Drahonice, Lomazice, domy v roce 1961 v tom též Hořenice, Malé Krhovice
10.5., 10.6. Domy v roce 1961 viz Chbany
10.7., 10.8. Domy v roce 1961 viz Vikletice
10.9. Domy v roce 1961 v tom též Soběsuky, Vadkovice
11. V tom též Horní Ves, Kamencovna, Michanice
12.1., 12.3., 12.5. Domy v roce 1961 viz Jirkov
12.4. Domy v roce 1961 v tom též Březeneč, Jindřišská, Vínařice
13.1. V tom též Dubčany, Úhošť, rok 1869 až 1950 v tom též Meziříčí, domy v roce 1961 viz Úhošťany
13.2. V tom též Bystřice, rok 1980 v tom též Tušimice
13.3. Domy v roce 1961 viz Úhošťany
13.4. Rok 1869 až 1950 viz Brodce, domy v roce 1961 viz Pokutice
13.5. Domy v roce 1961 viz Pruněfov
13.6. Domy v roce 1961 v tom též Meziříčí, Zásada u Rašovic
13.7. Domy v roce 1961 v tom též Nová Víska
13.8. V tom též Lužice, Milžany, Prahly, Přezetice, Vrchnice, rok 1980 viz Kadaň
13.9. V tom též Zvoničkov, domy v roce 1961 v tom též Brodce, Kadaňská Jeseň
13.10. Domy v roce 1961 viz Pokutice
14.1. Domy v roce 1961 viz Kalk
14.2. V tom též Gabrielina Huť, domy v roce 1961 v tom též Jindřichova Ves, Načetín
14.3. V tom též Kienhaid, Načetín 1. díl, domy v roce 1961 viz Kalk
15.1., 15.7., 15.10., 15.11. Domy v roce 1961 viz Klášterec nad Ohří
15.2. V tom též Pavlov, Potočná, domy v roce 1961 viz Verněřov
15.3. V tom též Kunov, Vysoké, domy v roce 1961 v tom též Ciboušov, Miřetice u Klášterce nad Ohří, Šumná, Útočiště
15.5., 15.9. Domy v roce 1961 viz Rašovice
15.8. Domy v roce 1961 v tom též Lestkov, Suchý Důl
15.12. Domy v roce 1961 v tom též Hradiště
17.1. V tom též Sorgenthal
17.2. V tom též Hájovna, domy v roce 1961 viz Mezilesí
17.3. V tom též Dolina, Přisečnice, domy v roce 1961 v tom též Kryštofovy Hamry
18.2. Domy v roce 1961 v tom též Krásná Lípa, Strážky
18.3., 18.8. Domy v roce 1961 viz Domina
18.4. Domy v roce 1961 v tom též Nebovazy, Stráž, Suchdol

Poř. č. obce	Počet obyvatel				Počet domů												
	1970	1980	1991	2001	1869	1880	1890	1900	1910	1921	1930	1950	1961	1970	1980	1991	2001
44.	309	240	188	197	197	216	223	216	202	207	206	188	103	74	64	84	65
	1876	735	685	763	239	259	274	325	385	392	506	565	494	476	217	259	283
	.	141	106	124	36	40	41	49	59	55	65	66	.	.	44	45	47
	7	8	8	28	34	35	34	35	37	36	37	38	6	6	4	11	16
	1869	586	571	611	169	184	199	241	289	301	404	461	488	470	169	203	220

18.6., 18.7., 18.9. Domy v roce 1961 viz Křimov
 19.1. Domy v roce 1961 viz Libědice
 19.2. V tom též Brusy, domy v roce 1961 v tom též Čejkovice
 20.1. Domy v roce 1961 viz Loučná
 20.2. Domy v roce 1961 v tom též Háj
 21.2. V tom též Zásada
 21.4. V tom též Ahníkov, Kralupy u Chomutova
 22.1. V tom též Emanuelův Dvůr, domy v roce 1961 viz Mašťov
 22.2. Domy v roce 1961 viz Mašťov
 22.3. Domy v roce 1961 v tom též Dobřeneč, Konice
 23.1. Obyvatelstvo v roce 1950 viz Horní Halže,
 domy v roce 1961 viz Měděneč
 23.2. Obyvatelstvo v roce 1950 v tom též Dolní Halže,
 domy v roce 1961 viz Měděneč
 23.4. V tom též Venkov
 23.5. Domy v roce 1961 v tom též Dolní Halže, Horní Halže, Mýtinka
 23.6. Domy v roce 1961 viz Měděneč
 24.1., 24.3. Domy v roce 1961 viz Místo
 24.2. Domy v roce 1961 v tom též Blahuňov, Vysoká Jedle
 25.1. Domy v roce 1961 viz Nezabylice
 25.2. Domy v roce 1961 v tom též Hořeneč
 26.1., 26.2., 26.4. Domy v roce 1961 viz Okounov
 26.3. Domy v roce 1961 v tom též Kotvína, Krupice, Oslovice
 28.1., 28.2., 28.3., 28.5., 28.6. Domy v roce 1961 viz Perštejn
 28.4. Domy v roce 1961 v tom též Černýš, Lužný, Ondřejov,
 Rájov, Údolíčko
 30.1. Domy v roce 1961 v tom též Vidolice
 30.2. Domy v roce 1961 viz Pětipsy
 32.1., 32.11. Domy v roce 1961 viz Kadaňský Rohozec
 32.2. Rok 1961 až 1991 v tom též Sedlec u Radonic, domy v roce 1961
 v tom též Háj, Vojnín, Ždov, rok 1980 až 1991 v tom též Vojnín
 32.3. Domy v roce 1961 viz Vintířov, rok 1980 až 1991 v tom též Vlkaň
 32.5. Domy v roce 1961 viz Radonice
 32.6. Domy v roce 1961 v tom též Radechov

32.7. Rok 1961 až 1991 viz Kadaňský Rohozec
 32.8. Domy v roce 1961 v tom též Kojetín, Vlkaň
 32.9. Domy v roce 1961 viz Vintířov, rok 1980 až 1991 viz Kojetín
 32.10. Domy v roce 1961, rok 1980 až 1991 viz Kadaňský Rohozec
 33.1., 33.2., 33.3., 33.5. Domy v roce 1961 viz Rokle
 33.4. Domy v roce 1961 v tom též Hradec, Krásný Dvůrček,
 Nová Víska u Rokle, Želina
 34. V tom též Krbice, Naší, Račice
 35.1. Domy v roce 1961 viz Sušany
 35.2. Domy v roce 1961 viz Strupčice
 35.3. Domy v roce 1961 v tom též Okořín
 35.4. Domy v roce 1961 v tom též Hošnice
 36.1. Domy v roce 1961 viz Údlice
 36.2. Domy v roce 1961 v tom též Přečaply
 37.1. Domy v roce 1961 v tom též Výsada
 37.3. Domy v roce 1961 viz České Hamry
 38.1., 38.3. Domy v roce 1961 viz Veliká Ves
 38.2. Domy v roce 1961 v tom též Vitčice
 38.4. Domy v roce 1961 v tom též Nové Třebčice, Široké Třebčice
 38.5. Domy v roce 1961 viz Podlesice
 39.1. Domy v roce 1961 viz Vínaře
 39.2. Domy v roce 1961 v tom též Zahořany
 39.3. Domy v roce 1961 v tom též Blov
 39.4. Domy v roce 1961 viz Vilémov
 40.1. V tom též Kyjice, Nové Sedlo nad Bílinou, Pohlody, Újezd,
 domy v roce 1961 v tom též Zaječice
 40.2. Domy v roce 1961 viz Vrskmaň
 43.1., 43.2., 43.3., 43.4., 43.5. Domy v roce 1961,
 rok 1980 až 1991 viz Výsluní
 43.6. Domy v roce 1961, rok 1980 až 1991 v tom též
 Kýšovice, Sobětice, Třebíška, Úbočí, Volyně
 44.1. Domy v roce 1961, rok 1970 viz Vysoká Pec
 44.3. V tom též Kundratice, Podhůří, domy v roce 1961,
 rok 1970 v tom též Drmały

Poř. č. obce	Obec, část obce	Prv. pís. zmlínka	Výměra v ha	Počet obyvatel								
				1869	1880	1890	1900	1910	1921	1930	1950	1961
	Okres celkem		103212	110048	123060	125014	131474	141460	142371	149970	107089	115415
1.	Bechlín	.	1524	1074	1096	1165	1264	1406	1405	1492	1275	1376
	1. Bechlín	1295		852	864	888	940	997	978	1054	842	869
	2. Předonín	1338		222	232	277	324	409	427	438	433	507
2.	Bohušovice nad Ohří	.	862	966	1520	1799	1908	2173	2143	2083	1619	1739
	1. Bohušovice nad Ohří	1057		664	1130	1407	1479	1771	1736	1608	1225	1314
	2. Hrdly	993		302	390	392	429	402	407	475	394	425
3.	Brňany	.	1057	564	401	491	572	672	637	738	566	648
4.	Brozany nad Ohří	.	1468	1116	1265	1210	1273	1345	1386	1384	1128	1146
	1. Brozany nad Ohří	1276		912	1028	1007	1061	1134	1152	1120	979	990
	2. Hostěnice	1207		204	237	203	212	211	234	264	149	156
5.	Brzánky	.	1338	218	202	205	246	252	281	268	220	166
6.	Bříza	.	1347	778	580	657	700	656	708	725	729	538
7.	Budyně nad Ohří	.	3358	3053	3124	3116	3234	3454	3468	3230	2527	2605
	1. Břežany nad Ohří	1336		339	313	294	310	341	315	302	231	232
	2. Budyně nad Ohří	1173		1543	1565	1610	1614	1649	1636	1544	1293	1445
	3. Kostelec nad Ohří	1352		179	201	194	253	288	308	274	189	186
	4. Nižebohy	1262		169	231	239	218	309	346	328	268	266
	5. Písty	1336		337	346	318	318	312	300	270	213	203
	6. Roudníček	1336		206	205	168	204	252	238	212	149	100
	7. Vrbka	1336		280	263	293	317	303	325	300	184	173
8.	Býčkovice	.	552	697	733	652	655	648	620	664	413	436
	1. Býčkovice	1197		465	479	444	446	407	388	428	301	310
	2. Velký Újezd	1233		232	254	208	209	241	232	236	112	126
9.	Ctiněves	.	1318	548	441	431	458	461	553	560	503	464
10.	Černěves	.	1352	454	267	259	307	347	361	359	361	244
11.	Černiv	.	1307	317	276	258	246	279	296	317	325	206
12.	Černouček	.	1100	372	388	427	414	438	453	457	451	312
13.	Čížkovice	.	705	774	884	875	1117	1306	1222	1346	1048	1063
	1. Čížkovice	1318		554	663	659	886	1031	986	1120	904	923
	2. Želechovice	1363		220	221	216	231	275	236	226	144	140
14.	Děčany	.	1239	955	1000	969	969	944	898	851	626	562
	1. Děčany	1226		271	280	254	247	219	242	233	185	148
	2. Lukohořany	1237		115	130	124	135	132	114	131	74	64
	3. Semeč	1359		166	170	144	165	154	146	124	62	58
	4. Solany	1300		403	420	447	422	439	396	363	305	292
15.	Dlažkovice	.	1057	269	241	251	271	240	253	250	232	178
16.	Dobříň	.	1294	606	190	232	286	319	662	651	699	595
17.	Doksany	.	1153	311	625	934	857	769	736	647	626	489
18.	Dolánky nad Ohří	.	1290	331	494	635	679	647	659	637	651	477
19.	Drahobuz	.	997	914	962	912	850	877	840	783	438	373
	1. Břehoryje	1226		285	310	296	283	292	288	234	116	126
	2. Drahobuz	1375		471	479	425	387	397	391	380	220	201
	3. Strážišťe	1352		158	173	191	180	188	161	169	102	46
20.	Dušníky	.	1226	428	298	331	335	350	358	403	385	315
21.	Evaň	.	755	548	563	540	624	655	648	670	478	443
	1. Evaň	1437		427	452	428	506	533	529	551	389	361
	2. Horka	1415		121	111	112	118	122	119	119	89	82
22.	Hlinná	.	1201	1051	1040	954	916	918	865	879	325	293
	1. Hlinná	1337		433	405	367	354	337	346	336	162	149
	2. Kunderatice	1387		162	156	154	133	139	125	130	46	23
	3. Lbín	1100		225	244	217	222	215	188	199	48	53
	4. Tlučeň	1057		231	235	216	207	227	206	214	69	68
23.	Horní Beřkovice	.	1344	510	639	620	649	1221	1509	1497	2094	1559
24.	Horní Řepčice	.	1057	260	248	228	231	256	274	276	246	183
25.	Hoštka	.	1879	2288	2389	2297	2168	2136	2082	2157	1316	1266
	1. Hoštka	1352		1347	1384	1319	1213	1191	1138	1141	707	781
	2. Kochovice	1088		169	159	130	133	119	119	234	153	126
	3. Malešov	1088		480	531	554	520	530	514	500	277	225
	4. Velešice	1320		292	315	294	302	296	311	282	179	134
26.	Hrobce	.	738	420	508	576	692	843	894	957	638	673
	1. Hrobce	1115		84	126	148	249	391	434	469	359	393
	2. Rohatce	1226		336	382	428	443	452	460	488	279	280
27.	Chodouny	.	999	758	855	922	1031	1055	1108	1040	675	746
	1. Chodouny	1226		299	344	397	428	401	461	440	343	383
	2. Lounky	1088		459	511	525	603	654	647	600	332	363
28.	Chodovlice	.	1227	308	274	301	329	348	355	377	262	223

Poř. č. obce	Počet obyvatel				Počet domů													
	1970	1980	1991	2001	1869	1880	1890	1900	1910	1921	1930	1950	1961	1970	1980	1991	2001	
	115990	119621	113883	114259	17549	18402	19189	20300	21670	22562	26030	26884	23569	23449	22560	25875	27274	
1.	1250	1145	1082	1114	186	194	209	229	254	272	328	357	355	362	334	394	407	
	765	717	684	695	143	151	160	161	165	176	220	229	355	217	198	241	248	
	485	428	398	419	43	43	49	68	89	96	108	128	.	145	136	153	159	
2.	1651	2149	2468	2535	141	171	200	220	257	298	331	354	338	351	370	412	426	
	1264	1810	2179	2238	92	110	135	159	191	223	242	258	244	258	282	316	329	
	387	339	289	297	49	61	65	61	66	75	89	96	94	93	88	96	97	
3.	552	488	431	409	42	54	58	64	72	83	120	142	137	140	130	147	148	
4.	1122	1149	1047	1041	176	190	226	232	247	237	303	325	305	310	320	383	399	
	1024	1085	1005	990	145	156	190	191	203	192	251	274	305	273	293	341	355	
	98	64	42	51	31	34	36	41	44	45	52	51	.	37	27	42	44	
5.	135	111	75	83	33	32	35	37	44	43	49	49	41	38	38	39	46	
6.	456	383	320	355	100	100	106	118	123	127	151	159	145	137	126	150	156	
7.	2379	2197	1880	1879	502	520	514	538	567	607	692	768	684	664	626	785	805	
	219	199	153	144	57	61	60	63	61	63	69	85	72	64	65	77	86	
	1361	1347	1207	1199	241	239	229	230	233	257	303	334	324	326	321	386	389	
	143	111	83	88	30	35	35	36	45	45	54	55	52	47	43	56	55	
	221	184	151	159	35	38	42	49	61	70	80	86	76	73	67	78	86	
	194	160	119	115	56	60	58	58	60	60	71	78	66	64	56	78	75	
	94	76	63	82	32	34	35	41	47	52	50	57	.	39	29	47	50	
	147	120	104	92	51	53	55	61	60	60	65	73	94	51	45	63	64	
8.	372	303	257	282	116	120	119	119	122	123	129	105	101	91	81	88	105	
	241	191	156	181	79	82	81	82	83	82	86	74	73	64	55	59	72	
	131	112	101	101	37	38	38	37	39	41	43	31	28	27	26	29	33	
9.	395	318	248	258	71	72	84	91	98	101	123	148	139	136	119	135	155	
10.	232	234	212	212	42	40	45	58	61	68	76	91	81	79	69	91	95	
11.	200	153	146	133	47	50	50	54	57	60	74	82	63	64	58	73	74	
12.	306	257	211	260	72	72	76	79	84	85	97	102	94	93	83	95	107	
13.	1160	1358	1307	1312	125	131	138	158	186	194	265	286	258	260	248	267	297	
	1050	1260	1238	1233	94	101	106	129	151	161	227	244	218	224	215	234	259	
	110	98	69	79	31	30	32	29	35	33	38	42	40	36	33	33	38	
14.	475	448	429	355	151	158	170	178	177	181	200	209	176	158	150	196	195	
	131	150	150	134	40	43	48	49	48	49	50	50	86	41	41	48	48	
	49	47	35	29	24	23	23	26	26	26	29	30	.	17	18	26	24	
	59	41	37	19	27	28	34	33	33	32	31	32	.	20	16	26	26	
	236	210	207	173	60	64	65	70	70	74	90	97	90	80	75	96	97	
15.	259	178	154	117	55	56	55	56	59	59	62	68	55	48	46	50	56	
16.	591	530	478	462	38	35	43	49	96	106	136	153	151	156	151	177	182	
17.	538	471	371	369	69	74	80	77	75	69	88	103	96	109	115	131	131	
18.	405	319	251	225	80	117	125	125	126	128	143	160	150	144	118	145	145	
19.	324	298	220	214	166	171	170	169	171	169	168	128	85	83	75	74	116	
	71	42	18	22	52	59	59	57	57	55	54	27	42	20	18	18	28	
	187	226	192	173	79	77	77	78	79	79	79	68	43	44	47	49	57	
	66	30	10	19	35	35	34	34	35	35	35	33	.	19	10	7	31	
20.	264	271	268	293	52	54	56	62	61	67	82	87	83	75	70	101	108	
21.	386	361	263	260	91	113	115	121	124	126	148	168	139	130	116	137	133	
	312	309	230	237	69	89	93	98	99	101	120	137	114	106	97	112	108	
	74	52	33	23	22	24	22	23	25	25	28	31	25	24	19	25	25	
22.	200	138	102	147	196	204	196	195	192	186	186	143	77	59	50	81	133	
	101	82	62	95	68	71	71	68	70	67	69	49	77	29	27	41	54	
	10	5	5	5	33	35	33	34	33	32	31	21	.	5	2	13	18	
	26	15	6	15	44	47	47	47	46	45	44	41	.	9	6	15	27	
	63	36	29	32	51	51	45	46	43	42	42	32	.	16	15	12	34	
23.	1302	1036	1013	948	93	95	95	121	151	166	233	254	229	237	226	284	278	
24.	146	132	104	98	45	47	49	53	56	56	59	50	44	39	43	41	44	
25.	1271	1220	1187	1369	431	418	438	447	454	447	484	388	336	323	317	347	370	
	795	686	545	686	245	238	245	248	250	244	250	201	239	187	184	192	206	
	140	280	416	419	32	31	32	31	31	29	57	57	.	47	58	71	71	
	192	165	144	186	92	82	98	104	110	110	112	83	63	55	48	56	60	
	144	89	82	78	62	67	63	64	63	64	65	47	34	34	27	28	33	
26.	663	567	495	509	70	80	82	100	135	150	186	201	189	192	170	201	208	
	380	304	298	322	14	22	24	35	61	74	98	111	109	113	102	125	130	
	283	263	197	187	56	58	58	65	74	76	88	90	80	79	68	76	78	
27.	668	663	595	595	108	121	128	176	179	194	221	247	199	204	204	227	266	
	339	316	284	286	45	54	58	68	76	86	97	109	90	99	102	113	125	
	329	347	311	309	63	67	70	108	103	108	124	138	109	105	102	114	141	
28.	207	189	155	134	63	64	65	67	82	89	94	95	72	72	68	76	78	

Poř. č. obce	Obec, část obce	Prv. pís. zmlínka	Výměra v ha	Počet obyvatel								
				1869	1880	1890	1900	1910	1921	1930	1950	1961
29.	Chotěšov	1057	782	571	676	679	649	640	691	650	473	467
30.	Chotiměř	1406	343	280	323	313	319	367	402	426	249	278
31.	Chotíněves	.	704	644	635	648	691	646	597	582	386	361
	1. Chotíněves	1323		381	347	381	423	399	365	351	239	246
	2. Jištěrpy	1057		263	288	267	268	247	232	231	147	115
32.	Chudoslavice	.	385	378	378	361	338	348	320	299	168	187
	1. Chudoslavice	1545		235	219	227	219	218	201	184	105	119
	2. Myštice	1255		143	159	134	119	130	119	115	63	68
33.	Jenčice	1318	635	459	461	449	493	515	517	555	374	375
34.	Kamýk	1319	578	441	400	368	352	374	361	407	250	219
35.	Keblice	1249	508	556	524	568	722	773	755	724	458	495
36.	Klapý	1197	894	709	761	800	772	903	851	862	640	634
37.	Kloneč	1400	585	297	443	434	466	669	629	650	527	546
38.	Kostomlaty pod Řípem	1285	789	582	645	682	678	694	665	728	593	564
39.	Krabčice	.	1031	686	803	855	974	1056	1122	1129	833	993
	1. Krabčice	1226		238	276	307	311	362	405	433	337	362
	2. Rovné	1194		298	387	405	505	542	563	554	373	504
	3. Vesce	1400		150	140	143	158	152	154	142	123	127
40.	Křesín	.	980	601	632	639	619	632	668	653	521	470
	1. Křesín	1226		391	421	439	400	418	466	458	371	334
	2. Levousy	1273		210	211	200	219	214	202	195	150	136
41.	Křešice	.	1108	1827	1785	1792	1689	2685	2315	2574	1735	1852
	1. Křešice	1057		454	450	500	443	1075	981	1150	843	926
	2. Nučnice	1057		244	255	240	211	344	264	316	166	219
	3. Sedlec	1367		180	184	183	177	184	177	166	106	88
	4. Třeboutice	1057		331	309	290	289	392	320	311	210	164
	5. Zahofany	1318		618	587	579	569	690	573	631	410	455
42.	Kyškovice	1253	342	185	236	252	271	325	356	366	283	275
43.	Levín	.	490	1235	1158	1085	957	876	847	843	326	313
	1. Horní Vysoké	1374		137	130	120	107	87	102	100	57	69
	2. Levín	1352		1098	1028	965	850	789	745	743	269	244
44.	Lhotka nad Labem	1348	301	274	311	270	293	292	390	418	276	283
45.	Liběšice	.	3223	2873	3089	2970	2895	2906	2764	2638	1663	1942
	1. Dolní Chobolice	1378		174	205	177	199	211	197	203	126	128
	2. Dolní Nezly	1197		156	148	160	140	131	130	128	96	131
	3. Horní Chobolice	1378		283	294	253	248	239	242	236	147	122
	4. Horní Nezly	1197		66	66	73	69	56	62	63	33	26
	5. Liběšice	1239		753	826	824	870	893	821	770	561	865
	6. Mladé	1391		223	248	236	216	239	217	222	80	75
	7. Soběnice	1337		479	513	494	461	435	412	388	272	213
	8. Srdov	1209		312	320	283	293	298	277	256	105	96
	9. Tmobrany	1426		237	242	231	215	210	211	190	130	170
	10. Zimoř	1426		190	227	239	184	194	195	182	113	116
46.	Libkovice pod Řípem	1351	795	595	644	676	673	679	658	712	530	585
47.	Libochovany	.	830	613	645	647	660	777	733	931	714	760
	1. Libochovany	1057		401	470	473	461	573	570	718	570	624
	2. Řepnice	1186		212	175	174	199	204	163	213	144	136
48.	Libochovice	.	1565	2577	2718	2785	2867	3049	3404	3575	3229	3377
	1. Dubany	1251		292	311	303	329	348	341	364	286	268
	2. Libochovice	1282		1962	2051	2125	2171	2280	2639	2790	2619	2770
	3. Poplze	1335		323	356	357	367	421	424	421	324	339
49.	Libotenice	1226	572	358	374	407	467	543	504	513	381	403
50.	Litoměřice	.	1799	10811	11728	12203	14063	16595	18135	19718	15126	16830
	1. Litoměřice-Město	993		4750	4225	4124	4111	3709	16988	3513	14035	15670
	2. Pokratice	1057		788	874	861	988	1174	1147	1220	1091	1160
	3. Předměstí	.		5273	6629	7218	8964	11712	.	14985	.	.
	4. Za nemocnicí
51.	Lkáň	1237	447	309	314	308	324	343	342	366	278	248
52.	Lovečkovice	.	2272	2396	2311	2306	2153	2157	2025	1979	907	703
	1. Dolní Šebířov	1552		182	164	183	171	164	166	154	83	47
	2. Knínice	1359		374	325	312	291	342	319	299	143	122
	3. Levínské Petrovice	1451		223	232	243	254	204	191	164	86	42
	4. Lovečkovice	1396		446	461	465	402	396	367	392	158	153
	5. Mukařov	1352		411	435	403	369	356	313	303	143	109
	6. Nářkovice	1390		317	281	267	247	248	223	214	118	68
	7. Touchořiny	1391		443	413	433	419	447	446	453	176	162
53.	Lovosice	1143	1189	3739	4852	4838	5166	5714	5643	6572	5708	8160
54.	Lukavec	1057	335	472	490	465	629	714	615	693	456	521

Poř. č. obce	Počet obyvatel				Počet domů													
	1970	1980	1991	2001	1869	1880	1890	1900	1910	1921	1930	1950	1961	1970	1980	1991	2001	
29.	437	419	374	453	76	88	101	105	117	100	130	143	129	126	121	140	145	
30.	267	287	247	235	46	46	50	54	64	67	80	94	67	67	69	81	81	
31.	294	235	185	176	118	118	126	128	128	127	131	126	89	82	75	85	90	
	208	172	148	146	64	64	70	70	72	72	76	84	89	54	51	57	62	
	86	63	37	30	54	54	56	58	56	55	55	42	.	28	24	28	28	
32.	159	150	124	137	64	68	66	64	63	66	67	57	43	33	35	39	47	
	117	117	97	108	38	40	40	39	39	41	41	40	43	23	25	29	36	
	42	33	27	29	26	28	26	25	24	25	26	17	.	10	10	10	11	
33.	335	303	252	318	89	91	91	89	93	100	118	121	100	96	91	106	124	
34.	195	161	119	123	85	86	86	86	88	89	93	79	54	53	50	57	58	
35.	427	365	295	313	89	94	103	118	130	133	140	152	141	131	124	150	152	
36.	565	570	486	532	129	141	153	190	170	178	196	202	179	185	187	197	221	
37.	475	464	405	398	60	69	68	79	92	103	127	149	143	140	142	171	181	
38.	529	493	401	407	95	106	114	119	126	128	150	156	153	153	147	171	173	
39.	912	880	852	910	125	142	162	182	209	221	240	259	244	232	230	289	317	
	336	319	358	403	42	51	58	66	72	72	87	100	95	93	96	131	143	
	477	489	437	444	54	61	76	80	102	113	116	120	149	105	105	123	136	
	99	72	57	63	29	30	28	36	35	36	37	39	.	34	29	35	38	
40.	433	377	317	289	109	115	120	132	126	128	145	167	146	139	125	160	169	
	311	290	254	221	71	75	77	89	80	82	99	120	146	98	91	119	123	
	122	87	63	68	38	40	43	43	46	46	46	47	.	41	34	41	46	
41.	1797	1602	1358	1386	342	346	337	339	379	396	426	444	383	366	363	413	441	
	971	884	800	833	76	79	85	89	120	139	154	182	213	163	165	193	200	
	181	157	123	124	46	46	39	39	45	44	52	50	.	42	43	44	47	
	55	36	21	25	37	38	38	39	41	40	40	37	.	15	11	20	25	
	166	156	114	106	63	63	63	59	58	58	61	59	45	43	46	51	54	
	424	369	300	298	120	120	112	113	115	115	119	116	125	103	98	105	115	
42.	261	222	221	251	43	43	46	56	62	66	80	86	81	72	77	81	94	
43.	237	157	92	97	210	215	214	204	202	195	191	176	77	67	49	100	95	
	49	42	19	16	25	26	26	24	26	26	26	24	.	14	13	17	13	
	188	115	73	81	185	189	188	180	176	169	165	152	77	53	36	83	82	
44.	270	262	215	243	35	36	36	35	44	46	62	66	65	63	66	76	79	
45.	1727	1639	1373	1402	494	501	502	509	521	516	526	464	346	329	326	353	376	
	96	73	57	60	38	38	38	38	40	37	37	30	.	24	24	26	24	
	65	61	43	42	26	27	27	26	27	27	28	24	.	19	17	22	22	
	95	62	40	47	50	52	53	52	53	54	53	46	73	27	24	23	24	
	14	19	14	13	12	12	12	11	11	12	13	9	36	5	6	6	8	
	905	989	916	879	116	119	119	125	132	131	137	145	171	116	131	145	149	
	67	42	35	49	42	42	41	43	41	41	39	21	.	18	16	18	21	
	210	199	158	137	82	83	84	81	83	81	85	62	45	56	54	59	69	
	66	54	22	27	58	59	59	61	61	60	59	57	21	20	17	18	18	
	118	67	46	105	36	34	35	37	37	37	39	38	.	24	18	18	23	
	91	73	42	43	34	35	34	35	36	36	36	32	.	20	19	18	18	
46.	526	563	463	488	97	104	112	119	117	120	151	160	154	148	152	178	182	
47.	676	630	521	551	119	118	128	131	155	159	194	186	168	167	166	182	185	
	556	553	465	469	78	86	88	90	113	118	150	153	168	138	142	157	158	
	120	77	56	82	41	32	40	41	42	41	44	33	.	29	24	25	27	
48.	3328	3512	3648	3677	366	417	440	463	508	632	740	860	780	778	820	975	988	
	213	202	165	167	57	60	64	68	70	75	85	90	85	77	65	91	96	
	2807	2975	3094	3109	257	297	313	328	358	477	559	657	597	609	653	730	740	
	308	335	389	401	52	60	63	67	80	80	96	113	98	92	102	154	152	
49.	381	364	408	400	53	56	60	69	87	94	110	116	109	109	106	140	152	
50.	19595	22869	25719	24879	948	1064	1072	1196	1413	1486	1715	2107	1977	2057	2045	2233	2358	
	18872	1395	936	888	279	273	256	256	257	259	263	1844	1977	1875	176	182	153	
	723	1617	4413	4703	157	167	174	180	210	225	250	263	.	182	304	327	389	
	.	19808	20335	19246	512	624	642	760	946	1002	1202	.	.	.	1555	1713	1805	
	.	49	35	42	10	11	11	
51.	218	191	165	152	52	58	60	68	67	75	88	92	75	70	62	74	79	
52.	661	590	441	427	434	449	445	442	440	432	436	330	167	150	123	146	159	
	28	20	14	12	32	33	34	34	34	34	34	32	.	8	7	7	7	
	85	46	28	24	66	70	68	69	66	64	61	59	27	24	15	20	23	
	62	23	15	11	41	42	40	42	40	40	40	35	.	13	6	11	11	
	208	291	245	257	78	81	80	81	81	80	81	47	48	40	39	44	47	
	100	93	56	38	75	75	74	73	72	68	68	51	43	22	21	26	25	
	37	26	15	13	57	57	57	54	54	53	53	48	.	14	10	15	17	
	141	91	68	72	85	91	92	89	93	93	99	58	49	29	25	23	29	
53.	9735	10449	9708	9312	363	445	470	499	523	546	810	948	893	981	759	816	843	
54.	461	380	280	309	62	67	69	72	80	84	110	130	123	119	112	117	116	

Poř. č. obce	Obec, část obce	Prv. pís. zmlínka	Výměra v ha	Počet obyvatel								
				1869	1880	1890	1900	1910	1921	1930	1950	1961
55.	Malé Žernoseky	1276	332	364	355	369	367	390	412	1029	785	850
56.	Malič	1276	142	369	347	327	350	372	399	442	290	317
57.	Martiněves	.	2012	1327	1564	1677	1781	1720	1768	1657	1102	1028
	1. Charvatce	1301		211	269	257	277	295	317	323	221	236
	2. Martiněves	1226		214	264	247	262	230	260	177	131	436
	3. Pohořice	1340		452	470	507	536	527	553	525	338	.
	4. Radešín	1318		450	561	666	706	668	638	632	412	356
58.	Michalovice	1720	83	315	285	265	272	268	243	313	184	203
59.	Miřejovice	1322	198	210	190	171	189	194	226	258	174	188
60.	Mlékojedy	1352	283	348	393	409	458	461	450	474	300	284
61.	Mnetěš	1226	765	575	652	686	703	700	675	737	611	589
62.	Mšené-lázně	.	3721	2609	3021	3139	3313	3397	3445	3098	2336	2119
	1. Brníkov	1372		435	445	487	579	543	565	487	350	303
	2. Ječovice	1318		237	273	260	271	265	258	232	120	122
	3. Mšené-lázně	1262		589	794	772	843	1001	1049	887	694	655
	4. Podbradec	1392		358	406	419	419	399	383	356	252	249
	5. Ředhošť	1203		639	693	719	704	686	656	635	457	424
	6. Vrbice	1267		351	410	482	497	503	534	501	463	366
63.	Nové Dvory	.	723	461	541	502	553	621	646	624	509	425
	1. Chvalín	1226		211	234	227	219	257	267	291	230	188
	2. Nové Dvory	1451		250	307	275	334	364	379	333	279	237
64.	Oleško	1226	327	139	144	128	148	183	174	189	146	132
65.	Pištěany	1057	281	193	210	188	198	203	204	446	256	292
66.	Ploskovice	.	842	755	828	807	826	922	908	918	591	655
	1. Maškovice	1346		115	114	94	88	81	84	97	55	54
	2. Ploskovice	1055		290	408	388	407	528	519	513	369	419
	3. Těchobuzice	1397		131	114	149	160	134	127	136	92	129
	4. Vinné	1115		219	192	176	171	179	178	172	75	53
67.	Podsedice	.	1524	1281	1246	1277	1301	1365	1376	1392	890	1028
	1. Děkovka	1450		61	57	55	58	57	63	59	47	44
	2. Chrástřany	1450		357	360	398	367	387	338	331	248	284
	3. Obřice	1404		134	109	98	125	120	118	107	50	65
	4. Pnětluky	1376		256	255	254	238	245	206	191	140	165
	5. Podsedice	1280		473	465	472	513	556	651	704	405	470
68.	Polepy	.	1832	1936	2151	2265	2284	2212	2134	2353	1420	1399
	1. Encovany	1269		463	444	483	453	445	404	496	227	200
	2. Hrušovany	1253		354	420	423	425	341	361	366	273	275
	3. Libínky	1419		373	398	424	381	362	370	354	189	159
	4. Okna	1390		154	157	151	171	191	197	216	107	107
	5. Polepy	1227		450	601	648	710	721	634	769	557	596
	6. Třebutický	1384		142	131	136	144	152	168	152	67	62
69.	Prackovice nad Labem	.	808	632	657	634	768	777	827	898	674	730
	1. Litochovice nad Labem	1272		241	211	215	247	274	291	323	300	312
	2. Prackovice nad Labem	1352		391	446	419	521	503	536	575	374	418
70.	Přestavlky	1227	561	264	279	278	307	363	353	360	269	279
71.	Račice	1295	527	272	266	299	330	417	411	386	315	347
72.	Račiněves	1262	1114	773	791	777	778	841	840	828	583	609
73.	Radovesice	1175	510	476	602	601	621	631	699	748	508	572
74.	Rochov	1219	330	231	284	300	283	322	336	298	231	177
75.	Roudnice nad Labem	.	1667	5373	6435	7187	8723	10383	10022	10399	9347	10541
	1. Podluský	1338		436	493	572	737	1134	1117	1138	848	886
	2. Roudnice nad Labem	1167		4937	5942	6615	7986	9249	8905	9261	8499	9655
76.	Sedlec	1057	399	299	287	298	327	332	303	313	259	225
77.	Siřejovice	1227	616	363	376	345	373	422	413	515	356	332
78.	Slatina	1057	694	360	394	419	455	461	502	489	311	317
79.	Snědovice	.	3012	2412	2442	2234	2123	2084	2044	2044	960	863
	1. Bylochov	1446		281	241	238	201	204	181	206	82	41
	2. Křešov	1318		248	248	235	203	217	227	237	98	75
	3. Mošnice	1390		207	199	157	163	139	138	143	62	34
	4. Snědovice	1350		453	449	417	357	362	378	352	185	220
	5. Strachaly	1390		368	328	255	291	281	250	259	102	99
	6. Střížovice	1276		214	259	248	252	233	239	240	139	139
	7. Sukorady	1394		354	365	345	329	323	304	315	128	108
	8. Velký Hubenov	1390		287	353	339	327	325	327	292	164	147
80.	Staňkovice	1255	259	234	229	220	224	219	196	184	115	91
81.	Straškov-Vodochody	.	844	785	818	818	781	899	1013	1098	894	934
	1. Straškov	1271		408	450	416	405	509	562	646	518	563
	2. Vodochody	1294		377	368	402	376	390	451	452	376	371

Poř. č. obce	Počet obyvatel				Počet domů													
	1970	1980	1991	2001	1869	1880	1890	1900	1910	1921	1930	1950	1961	1970	1980	1991	2001	
55.	758	674	600	669	60	69	75	78	80	87	207	231	225	223	228	245	258	
56.	270	190	122	141	80	79	82	82	83	94	97	79	72	71	62	69	85	
57.	925	795	697	686	290	252	278	303	320	341	379	383	314	296	269	305	355	
	240	212	198	203	37	44	49	49	55	62	74	77	.	68	64	77	83	
	379	99	99	97	35	32	39	39	39	45	47	43	210	132	28	32	35	
	.	213	161	159	82	91	92	106	110	114	128	128	.	.	90	94	118	
	306	271	239	227	136	85	98	109	116	120	130	135	104	96	87	102	119	
58.	155	124	122	143	65	65	66	65	65	65	75	57	53	52	48	52	55	
59.	182	165	146	172	37	42	43	43	44	47	59	52	48	48	51	60	62	
60.	267	228	161	183	60	69	67	75	69	75	71	62	65	65	66	73	70	
61.	546	493	416	459	99	110	109	121	125	129	157	171	159	160	148	183	189	
62.	1891	1677	1576	1584	485	517	577	616	647	661	723	752	643	596	549	656	667	
	295	269	201	200	83	91	98	109	108	107	120	124	106	99	91	95	100	
	132	108	85	81	52	51	54	55	54	54	55	55	38	39	33	44	44	
	749	680	825	865	93	106	117	130	162	172	200	201	288	217	184	225	230	
	198	181	139	126	69	73	79	84	86	85	92	95	78	66	65	78	79	
	363	245	195	187	117	123	136	143	143	143	146	151	133	117	99	120	122	
	154	194	131	125	71	73	93	95	94	100	110	126	.	58	77	94	92	
63.	437	397	347	350	79	85	94	97	109	121	144	165	138	133	121	142	143	
	188	156	140	129	35	35	37	39	44	51	65	71	60	57	51	61	59	
	249	241	207	221	44	50	57	58	65	70	79	94	78	76	70	81	84	
64.	153	99	86	85	22	24	24	25	28	29	37	47	37	37	34	39	41	
65.	269	215	133	177	32	37	38	38	40	43	74	77	69	69	68	66	72	
66.	538	457	377	348	117	125	129	128	132	134	135	119	101	101	94	108	120	
	45	32	19	20	20	21	22	22	21	21	22	15	14	15	10	16	16	
	346	315	264	249	45	47	48	47	53	54	54	58	87	51	57	58	69	
	110	82	71	60	16	19	21	21	20	21	21	21	.	23	18	23	23	
	37	28	23	19	36	38	38	38	38	38	38	25	.	12	9	11	12	
67.	966	722	602	588	246	257	261	268	276	293	339	324	281	264	238	280	305	
	39	20	18	15	15	17	14	14	15	15	17	16	12	10	9	11	10	
	261	210	170	142	66	71	74	79	83	84	91	92	86	80	74	86	97	
	57	39	26	21	22	24	24	23	25	26	29	27	.	16	12	17	17	
	144	83	64	56	53	53	56	54	50	51	49	48	.	31	25	36	39	
	465	370	324	354	90	92	93	98	103	117	153	141	183	127	118	130	142	
68.	1342	1209	1106	1146	321	361	377	407	418	415	457	420	352	350	337	391	441	
	188	151	126	157	65	68	71	73	74	75	92	75	73	55	51	54	64	
	273	224	179	168	58	65	73	80	81	76	73	71	.	62	57	65	68	
	153	115	101	100	62	68	72	73	75	73	73	61	38	39	31	40	43	
	95	84	57	84	35	35	27	35	36	34	39	34	.	31	28	36	41	
	599	618	638	634	79	102	110	122	128	133	155	160	241	149	160	186	202	
	34	17	5	3	22	23	24	24	24	24	25	19	.	14	10	10	23	
69.	679	576	492	507	125	132	138	142	159	160	173	169	151	153	153	167	172	
	283	223	193	201	43	45	46	51	60	65	70	69	60	62	60	64	67	
	396	353	299	306	82	87	92	91	99	95	103	100	91	91	93	103	105	
70.	327	284	215	218	51	55	56	62	66	72	83	88	80	83	79	82	87	
71.	364	341	269	308	42	54	56	63	67	71	83	94	92	102	98	102	113	
72.	592	476	435	446	130	141	144	150	156	159	178	189	175	174	150	188	195	
73.	556	481	402	427	67	76	83	90	93	110	151	173	151	154	149	171	178	
74.	199	152	132	105	50	49	49	51	63	60	63	65	53	51	48	54	56	
75.	11155	13956	13562	13132	619	701	755	944	1103	1183	1543	1833	1806	1861	2009	2238	2290	
	794	712	693	879	77	94	109	130	196	203	246	265	257	251	247	285	333	
	10361	13244	12869	12253	542	607	646	814	907	980	1297	1568	1549	1610	1762	1953	1957	
76.	205	178	163	176	54	56	56	57	60	67	69	79	67	67	63	77	86	
77.	318	280	252	276	46	53	52	51	58	63	87	91	82	80	84	90	101	
78.	279	248	201	211	59	61	70	77	85	89	110	123	94	90	84	99	105	
79.	739	736	643	700	423	426	443	447	442	440	439	336	205	175	144	205	226	
	40	19	13	23	50	45	49	46	46	47	46	30	.	12	8	19	20	
	66	53	37	37	51	52	52	52	49	49	50	47	.	17	14	18	20	
	24	5	2	3	28	29	31	31	29	28	27	18	.	6	4	3	4	
	184	290	281	283	78	80	80	82	78	77	77	68	93	40	37	49	54	
	74	62	41	66	60	57	57	57	57	57	54	41	42	22	17	24	28	
	122	70	83	88	41	44	48	49	51	51	55	39	.	26	20	27	32	
	133	168	134	148	64	68	68	67	65	65	64	42	70	25	24	30	34	
	96	69	52	52	51	51	58	63	67	66	66	51	.	27	20	35	34	
80.	82	56	30	32	42	42	42	40	41	43	41	38	23	19	18	20	29	
81.	915	927	846	899	131	143	148	161	169	191	262	272	252	262	265	318	328	
	568	539	476	558	72	83	82	92	96	105	156	165	252	163	158	185	189	
	347	388	370	341	59	60	66	69	73	86	106	107	.	99	107	133	139	

Poř. č. obce	Obec, část obce	Prv. pís. zmlínka	Výměra v ha	Počet obyvatel								
				1869	1880	1890	1900	1910	1921	1930	1950	1961
82.	Sulejovice	1251	371	455	423	370	467	646	806	1116	866	930
83.	Štětí	.	5386	4855	5137	5056	4902	4796	4969	4982	3628	5724
	1. Brocno	1357		731	689	632	602	576	572	592	348	314
	2. Čakovice	1276		246	260	259	251	235	273	243	129	133
	3. Hněvice	1295		170	196	227	221	196	202	192	172	180
	4. Chcebuz	993		687	672	672	657	598	575	509	333	333
	5. Počeplice	1357		324	347	357	339	297	322	303	263	233
	6. Radouň	1057		609	667	629	564	562	577	623	307	347
	7. Stračí	1407		271	281	285	278	313	331	332	234	220
	8. Štětí	1312		1502	1714	1725	1731	1775	1854	1950	1695	3910
	9. Újezd	1115		160	159	147	140	123	136	112	82	54
	10. Veselí	1787		155	152	123	119	121	127	126	65	.
84.	Terezín	.	1356	3159	7845	8140	8152	7509	8293	8843	4491	3938
	1. České Kopisty	1229		236	234	291	348	558	512	582	558	561
	2. Nové Kopisty	1057		405	404	423	541	562	628	753	585	569
	3. Počaply	1262		184	193	211	217	295	293	327	221	212
	4. Terezín	1780		2334	7014	7215	7046	6094	6860	7181	3127	2596
85.	Travčice	.	791	576	617	689	721	733	680	778	580	560
	1. Nučnický	1057		197	197	242	215	240	188	227	167	148
	2. Travčice	1239		379	420	447	506	493	492	551	413	412
86.	Trnovany	.	304	364	354	355	438	446	414	475	266	258
	1. Podvíní	1057		186	146	178	202	217	186	210	126	126
	2. Trnovany	1057		178	208	177	236	229	228	265	140	132
87.	Třeбенice	.	2185	2846	2893	2759	3002	3539	3468	3376	2269	2352
	1. Kocourov	1548		106	97	75	79	71	71	69	56	37
	2. Kololeč	1436		135	158	116	150	195	184	182	138	131
	3. Lhota	1407		93	93	96	88	66	79	79	49	42
	4. Lipá	1352		116	120	104	95	107	113	97	51	65
	5. Medvědice	1209		389	435	390	377	393	385	367	194	171
	6. Mrsklesy	1251		219	178	170	170	167	158	160	83	88
	7. Sutom	1276		210	210	187	174	181	170	187	87	105
	8. Teplá	1543		149	148	145	147	145	155	200	157	147
	9. Třeбенice	1227		1429	1454	1476	1722	2214	2153	2035	1454	1566
88.	Třebívlice	.	1402	1693	1626	1652	1581	1644	1516	1649	1100	1063
	1. Blešno	1226		138	130	131	110	124	118	104	50	28
	2. Dřemčice	1420		317	274	296	296	300	266	319	223	196
	3. Dřevce	1396		132	139	134	128	139	124	147	38	30
	4. Leská	1415		116	106	102	89	90	84	104	49	69
	5. Skalice	1414		125	138	132	143	149	131	127	61	67
	6. Staré	1408		114	112	112	101	94	95	90	59	69
	7. Šepetely	1318		157	150	140	137	161	145	144	99	92
	8. Třebívlice	1318		594	577	605	577	587	553	614	521	512
89.	Třeбушін	.	1563	1516	1391	1498	1383	1356	1301	1347	637	657
	1. Dolní Týnec	1222		137	179	198	188	179	174	172	87	80
	2. Horní Týnec	1222		211	183	181	186	205	211	191	76	66
	3. Kotelice	1337		199	195	209	172	161	158	180	84	61
	4. Řepčice	1407		268	222	242	226	210	200	203	102	129
	5. Třeбушін	1169		701	612	668	611	601	558	601	288	321
90.	Úpohlavy	1227	397	266	276	325	351	421	366	406	316	315
91.	Úštěk	.	7493	7544	7777	7738	7595	7284	6882	7194	3817	3754
	1. Bílý Kostelec	1057		325	323	290	259	276	267	274	129	75
	2. Brusov	1426		147	149	121	116	125	113	127	44	32
	3. Dolní Vysoké	1374		104	111	97	100	105	102	93	47	39
	4. Držovice	1552		209	231	188	204	188	196	185	68	76
	5. Dubičná	1452		187	174	163	223	214	206	239	99	115
	6. Habřina	1426		331	293	299	290	309	312	296	149	129
	7. Julčín	1787		149	147	131	141	134	132	129	79	80
	8. Kalovice	1390		197	205	204	191	191	177	179	124	107
	9. Konojedy	1057		598	581	569	519	544	512	585	305	210
	10. Lhota	1407		85	82	76	76	75	70	80	35	26
	11. Ličeniце	1268		131	136	131	135	122	131	158	79	64
	12. Lukov	1057		457	464	440	482	450	444	485	227	203
	13. Ostré	1426		201	195	192	208	204	191	193	114	96
	14. Rašovice	1552		330	377	332	321	313	290	313	119	110
	15. Robeč	1352		205	222	231	221	215	231	253	134	132
	16. Rochov	1335		304	293	324	296	285	272	288	162	108
	17. Starý Týn	1057		193	220	218	214	191	195	191	122	113
	18. Tetčiněves	1318		386	397	401	369	360	310	311	184	166

Poř. č. obce	Počet obyvatel				Počet domů													
	1970	1980	1991	2001	1869	1880	1890	1900	1910	1921	1930	1950	1961	1970	1980	1991	2001	
82.	872	891	741	717	49	49	50	50	70	93	183	214	219	217	213	231	233	
83.	7016	9054	8571	9197	882	914	937	935	938	955	1073	1057	909	987	912	893	960	
	290	256	257	220	147	147	145	142	137	132	135	109	.	71	71	86	84	
	124	106	61	46	52	52	51	52	50	52	50	42	32	28	25	30	31	
	174	169	152	136	29	35	36	37	39	39	45	49	42	43	39	44	49	
	276	291	219	224	96	124	121	120	120	119	120	109	180	67	68	70	73	
	240	229	166	145	71	75	76	77	78	79	78	70	.	65	60	67	66	
	293	222	171	197	122	125	130	131	130	132	144	108	86	81	63	68	69	
	208	166	113	100	53	56	59	59	61	65	72	71	.	60	54	51	52	
	5303	7529	7360	8058	258	250	269	268	275	289	380	449	569	543	505	448	510	
	53	42	48	42	28	24	24	23	23	23	23	23	.	14	12	14	12	
	55	44	24	29	26	26	26	26	25	25	26	27	.	15	15	15	14	
84.	3944	3450	2892	2930	436	322	389	414	467	511	523	593	559	615	610	666	677	
	561	573	523	522	29	32	44	47	79	88	102	128	134	153	172	196	202	
	519	440	383	363	62	64	67	75	79	98	133	163	157	158	142	166	161	
	197	153	111	121	35	37	39	43	52	62	69	74	60	63	60	71	75	
	2667	2284	1875	1924	310	189	239	249	257	263	219	228	208	241	236	233	239	
85.	555	554	577	576	99	103	110	123	125	129	158	174	169	169	168	219	223	
	153	105	84	77	29	31	34	38	38	36	44	49	52	52	36	52	53	
	402	449	493	499	70	72	76	85	87	93	114	125	117	117	132	167	170	
86.	248	274	270	289	89	65	67	73	74	74	85	77	68	62	76	94	104	
	115	163	172	174	50	35	36	37	37	37	44	45	.	33	47	63	69	
	133	111	98	115	39	30	31	36	37	37	41	32	68	29	29	31	35	
87.	2166	2000	1753	1686	548	557	567	565	599	632	672	666	577	590	544	658	693	
	33	13	7	12	16	18	18	18	18	17	18	13	.	7	4	9	9	
	117	81	67	71	33	33	33	30	36	37	39	40	.	37	32	35	37	
	23	11	6	4	18	20	21	22	23	23	23	20	.	6	5	14	14	
	45	32	25	16	26	27	28	27	28	28	27	20	.	14	12	13	17	
	144	122	107	102	79	78	80	79	83	83	77	58	101	39	39	43	55	
	63	46	38	33	45	45	46	40	43	42	42	28	.	22	17	24	32	
	102	73	40	45	46	46	46	46	45	45	44	41	30	30	22	34	34	
	155	93	67	70	38	37	37	38	32	41	43	34	28	28	22	34	35	
	1484	1529	1396	1333	247	253	258	265	291	316	359	412	418	407	391	452	460	
88.	995	903	776	787	297	298	312	323	332	332	367	380	292	291	266	313	332	
	20	11	7	4	25	25	27	27	27	27	27	25	.	10	8	11	12	
	160	137	106	126	51	51	56	65	66	68	80	80	70	58	51	52	70	
	27	19	14	11	22	25	26	27	27	25	27	35	.	8	7	10	7	
	68	52	42	49	29	22	23	23	22	22	22	23	.	16	15	18	16	
	49	34	29	33	20	20	22	23	25	26	26	27	.	15	14	15	17	
	66	64	56	60	20	20	21	21	22	22	23	23	60	19	19	23	21	
	75	54	35	37	28	30	30	28	28	28	31	31	27	25	21	22	16	
	530	532	487	467	102	105	107	109	115	114	131	136	135	140	131	162	173	
89.	518	505	418	451	272	276	286	286	289	285	290	202	157	145	128	141	153	
	67	50	39	58	29	31	34	37	38	37	38	20	.	19	14	21	20	
	64	38	15	26	38	37	38	34	40	40	41	20	.	16	12	11	13	
	55	45	42	38	39	37	37	39	36	35	40	25	55	19	16	18	22	
	66	63	44	56	42	42	44	46	47	47	41	34	.	19	19	16	19	
	266	309	278	273	124	129	133	130	128	126	130	103	102	72	67	75	79	
90.	268	225	207	233	58	60	64	73	83	88	93	94	89	83	73	86	94	
91.	3187	2981	2703	2662	1331	1357	1382	1373	1390	1368	1425	1126	808	696	657	799	896	
	34	20	14	6	58	59	60	58	59	54	54	40	.	8	6	18	18	
	14	7	6	9	27	28	29	28	27	27	27	17	.	3	2	4	3	
	39	28	16	8	22	23	21	22	21	20	21	24	.	7	5	11	11	
	54	44	31	29	36	36	37	37	38	36	38	20	53	10	7	8	10	
	99	89	45	60	32	33	33	33	37	39	41	55	34	.	23	27	28	
	107	100	76	70	52	52	54	53	52	51	51	35	37	22	23	22	27	
	68	67	82	82	29	29	29	29	29	29	29	25	.	14	14	17	19	
	81	71	48	29	31	32	32	33	34	34	37	32	19	21	18	23	25	
	167	185	142	154	117	119	121	118	118	115	115	91	118	41	30	43	47	
	11	6	4	6	16	16	16	16	16	16	16	10	.	3	2	6	7	
	48	16	11	17	26	26	25	25	26	26	26	18	.	11	6	12	13	
	154	95	72	83	91	91	88	87	88	88	94	68	.	40	27	36	59	
	99	90	61	64	42	45	44	44	44	43	43	29	21	20	22	24	30	
	103	62	49	44	68	69	71	70	71	69	70	33	27	24	18	22	36	
	123	102	70	75	34	39	40	41	42	41	49	50	33	29	30	32	35	
	79	55	38	35	58	58	58	59	59	58	59	53	.	21	19	16	20	
	101	139	140	125	43	43	47	46	46	45	44	35	.	29	28	37	40	
	132	141	110	126	76	76	79	78	78	77	76	56	64	32	33	38	45	

Poř. č. obce	Obec, část obce	Prv. pís. zmínka	Výměra v ha	Počet obyvatel								
				1869	1880	1890	1900	1910	1921	1930	1950	1961
	19. Třebín	1578		196	184	159	134	143	134	149	40	29
	20. Úštěk-České Předměstí	658	591	.	622	.	.
	21. Úštěk-Českolipské Předměstí	999	909	.	886	.	.
	22. Úštěk-Vnitřní Město	1218		2357	2502	2695	988	902	2118	736	1315	1675
	23. Vědlice	1376		364	409	394	367	355	397	341	189	151
	24. Zelený	1654		88	82	83	84	83	82	81	53	18
92.	Vědomice	1555	547	278	296	331	321	339	393	536	504	551
93.	Velemín	.	4024	2654	2620	2523	2592	2523	2604	2895	1989	2017
	1. Bílinka	1407		115	119	110	108	93	98	124	102	88
	2. Bílý Újezd	1397		210	231	212	215	249	248	318	217	190
	3. Boreč	1227		176	176	171	163	169	160	152	95	83
	4. Březno	1226		143	177	186	175	164	188	213	143	129
	5. Dobkovičky	1276		203	208	164	209	189	182	252	171	156
	6. Hrušovka	1396		116	108	88	92	96	118	94	58	51
	7. Kletečná	1404		83	84	72	79	77	70	67	33	14
	8. Milešov	1390		811	774	761	726	647	697	675	433	585
	9. Oparno	1354		210	186	158	191	168	202	226	163	142
	10. Režný Újezd	1366		106	87	92	87	88	91	85	64	49
	11. Velemín	1227		481	470	509	547	583	550	689	510	530
94.	Velké Žernoseky	1057	296	457	439	421	481	633	601	705	581	642
95.	Vchynice	.	521	344	374	397	478	522	480	464	402	426
	1. Radostice	1251		94	86	100	96	90	125	114	67	71
	2. Vchynice	1293		250	288	297	382	432	355	350	335	355
96.	Vlastislav	1184	564	391	375	389	349	344	338	331	271	264
97.	Vražkov	1100	762	451	509	557	592	628	643	702	542	535
98.	Vrbice	.	1074	830	847	907	873	915	905	882	597	608
	1. Mastířovice	1420		115	122	113	105	100	100	104	84	71
	2. Vetlá	1333		324	334	373	321	367	353	372	260	288
	3. Vrbice	1319		391	391	421	447	448	452	406	253	249
99.	Vrbičany	1226	241	269	316	314	312	344	376	431	476	390
100.	Vrutice	.	701	525	616	618	573	546	577	605	372	399
	1. Svařenice	1253		212	206	212	216	174	187	213	112	120
	2. Vrutice	1088		313	410	406	357	372	390	392	260	279
101.	Záluží	.	420	159	143	144	161	220	204	177	150	175
	1. Kozlovce	1223		65	67	74	80	118	91	88	66	79
	2. Záluží	1295		94	76	70	81	102	113	89	84	96
102.	Žabovřesky nad Ohří	1336	479	336	366	335	345	339	364	361	278	255
103.	Žalhostice	1319	233	247	298	332	502	719	861	928	709	752
104.	Židovice	1390	356	255	433	417	478	529	487	522	342	395
105.	Žitenice	.	1308	1715	1857	1841	1953	2135	1897	1985	1307	1491
	1. Pohořany	1302		405	477	466	463	490	443	419	316	361
	2. Skalice	1197		201	198	187	241	260	234	260	156	243
	3. Žitenice	1057		1109	1182	1188	1249	1385	1220	1306	835	887

Poznámky

- 1.1. Domy v roce 1961 v tom též Předonín
- 1.2. Domy v roce 1961 viz Bechlín
- 4.1. Domy v roce 1961 v tom též Hostěnice
- 4.2. Domy v roce 1961 viz Brozany nad Ohří
- 7.2. V tom též Budyně Předměstí, Židovské Město
- 7.6. Domy v roce 1961 viz Vrbka
- 7.7. Domy v roce 1961 v tom též Roudníček
- 14.1. Domy v roce 1961 v tom též Lukohořany, Semeč
- 14.2., 14.3. Domy v roce 1961 viz Děčany
- 19.1. Domy v roce 1961 v tom též Strážiště
- 19.3. V tom též Lada, domy v roce 1961 viz Břehoryje
- 22.1. Domy v roce 1961 v tom též Kundračice, Lbín, Tlučeň
- 22.2., 22.3., 22.4. Domy v roce 1961 viz Hlinná
- 25.1. Domy v roce 1961 v tom též Kochovice
- 25.2. Domy v roce 1961 viz Hoštka
- 31.1. Domy v roce 1961 v tom též Jištěřpy
- 31.2. Domy v roce 1961 viz Chotiněves
- 32.1. Domy v roce 1961 v tom též Myštice
- 32.2. Domy v roce 1961 viz Chudoslavice
33. V tom též Košťálov
- 39.2. Domy v roce 1961 v tom též Vesce

- 39.3. Domy v roce 1961 viz Rovné
- 40.1. Domy v roce 1961 v tom též Levousy
- 40.2. Domy v roce 1961 viz Křesín
- 41.1. Domy v roce 1961 v tom též Nučnice
- 41.2. Domy v roce 1961 viz Křešice
- 41.3. Domy v roce 1961 viz Zahořany
- 41.5. Domy v roce 1961 v tom též Sedlec
- 43.1. Domy v roce 1961 viz Levín
- 43.2. V tom též Bukovina, Hradec, Muckov, domy v roce 1961 v tom též Horní Vysoké
- 45.1. Domy v roce 1961 viz Horní Chobolice
- 45.2. Domy v roce 1961 viz Horní Nezly
- 45.3. V tom též Klokoč, domy v roce 1961 v tom též Dolní Chobolice, Mladé
- 45.4. Domy v roce 1961 v tom též Dolní Nezly
- 45.5. Domy v roce 1961 v tom též Trnoblany, Zimoř
- 45.6. V tom též Jeleč, domy v roce 1961 viz Horní Chobolice
- 45.7. V tom též Dolní Řepčice, Nová Vesnička
- 45.8. V tom též Lhotsko
- 45.9., 45.10. Domy v roce 1961 viz Liběšice
- 47.1. Domy v roce 1961 v tom též Řepnice
- 47.2. Domy v roce 1961 viz Libochovany
- 50.1. V tom též Litoměřice Farní, obyvatelstvo v roce 1921,

Poř. č. obce	Počet obyvatel				Počet domů													
	1970	1980	1991	2001	1869	1880	1890	1900	1910	1921	1930	1950	1961	1970	1980	1991	2001	
	9	9	6	8	37	37	36	34	34	33	31	16	7	2	3	6	7	
	.	348	288	304	.	.	.	100	104	102	112	.	.	.	87	93	99	
	.	780	939	862	.	.	.	156	159	160	175	.	.	.	160	194	190	
	1560	454	382	392	350	359	378	116	114	113	113	364	373	303	68	72	87	
	97	71	71	70	68	69	66	68	74	72	72	64	52	29	24	29	32	
	8	2	2	4	18	18	18	18	18	18	18	12	4	3	2	9	8	
92.	568	622	631	680	43	47	50	53	62	63	126	171	166	173	200	257	270	
93.	1779	1538	1300	1396	486	493	506	504	523	515	623	607	472	464	433	500	501	
	84	78	65	65	21	22	23	22	23	23	26	30	.	24	22	26	26	
	162	145	119	127	38	40	43	45	50	51	70	61	63	48	43	46	48	
	73	51	25	22	33	31	33	29	31	31	39	33	68	24	19	28	25	
	112	104	86	94	30	32	34	34	33	32	39	34	30	32	28	32	33	
	125	113	90	100	33	33	33	37	37	37	49	46	40	38	35	36	33	
	47	35	23	26	18	21	18	19	20	19	21	15	.	13	13	13	12	
	15	13	7	8	17	14	16	17	16	16	16	11	4	4	5	10	12	
	481	367	311	366	147	149	153	154	155	147	153	157	99	102	98	111	109	
	116	96	80	64	38	33	32	32	36	36	45	45	40	37	34	41	45	
	38	28	11	13	25	25	25	22	21	23	22	19	.	14	10	17	8	
	526	508	483	511	86	93	96	93	101	100	143	156	128	128	126	140	150	
94.	581	546	442	472	79	86	86	90	97	120	156	165	155	151	149	152	158	
95.	399	353	294	312	61	64	65	69	76	82	95	115	109	112	109	115	125	
	60	49	36	35	17	19	19	18	19	24	24	18	.	17	15	13	18	
	339	304	258	277	44	45	46	51	57	58	71	97	109	95	94	102	107	
96.	185	160	128	146	80	81	82	80	82	80	84	81	64	55	45	68	77	
97.	478	393	390	371	74	79	84	107	108	121	160	163	153	143	128	149	128	
98.	567	569	431	430	151	154	157	173	181	185	190	198	165	159	152	179	193	
	67	79	35	44	21	21	23	22	22	23	22	24	.	14	14	12	13	
	242	223	172	188	61	62	65	72	77	79	84	94	.	74	69	86	98	
	258	267	224	198	69	71	69	79	82	83	84	80	165	71	69	81	82	
99.	374	330	286	294	55	58	62	57	57	63	82	91	95	91	93	100	99	
100.	380	332	260	252	84	90	97	105	107	108	117	117	95	96	90	102	102	
	114	97	80	80	36	34	34	38	38	38	44	46	33	32	30	34	32	
	266	235	180	172	48	56	63	67	69	70	73	71	62	64	60	68	70	
101.	169	123	88	88	27	29	29	34	36	41	47	53	55	56	48	45	60	
	64	50	31	25	13	14	15	18	19	18	22	23	23	23	18	15	21	
	105	73	57	63	14	15	14	16	17	23	25	30	32	33	30	30	39	
102.	227	196	209	212	60	63	65	79	82	75	86	101	82	73	64	90	105	
103.	685	557	487	474	43	53	57	73	100	124	135	166	150	148	142	150	150	
104.	414	371	287	299	43	52	55	62	66	70	94	105	101	103	102	112	116	
105.	1496	1358	1171	1304	306	335	360	377	414	428	446	387	364	367	358	419	428	
	349	336	317	354	77	85	88	88	92	95	97	85	82	83	84	104	111	
	322	301	244	251	39	38	43	50	58	60	63	59	.	50	46	67	62	
	825	721	610	699	190	212	229	239	264	273	286	243	282	234	228	248	255	

rok 1950 až 1970 v tom též Předměstí,
domy v roce 1961 v tom též Pokratice

50.2. Domy v roce 1961 viz Litoměřice-Město

50.3. Rok 1869 až 1970 v tom též Za nemocnicí, obyvatelstvo
v roce 1921, rok 1950 až 1970 viz Litoměřice-Město

50.4. Rok 1869 až 1970 viz Předměstí

52.1. V tom též Horní Šebířov, domy v roce 1961 viz Touchořiny

52.3. Domy v roce 1961 viz Lovečkovice

52.4. V tom též Hradiště, Lukavice, domy v roce 1961
v tom též Levinské Petrovice

52.5. Domy v roce 1961 v tom též Náchkovice

52.6. Domy v roce 1961 viz Mukařov

52.7. V tom též Hlupice, Klínky, Nová Ves, Přední Nezly,
domy v roce 1961 v tom též Dolní Šebířov

53. V tom též Prosmuky

57.1. Domy v roce 1961 viz Martiněves

57.2. Rok 1961 až 1970 v tom též Pohořice,
domy v roce 1961 v tom též Charvatce

57.3. Rok 1961 až 1970 viz Martiněves

57.4. V tom též Radešíněk

62.2. V tom též Bohdal

62.3. Domy v roce 1961 v tom též Vrbice

62.5. V tom též Loucká

62.6. V tom též Podolí, domy v roce 1961 viz Mšené-lázně

66.2. Domy v roce 1961 v tom též Těchobuzice, Vinné

66.3. Domy v roce 1961 viz Ploskovice

66.4. V tom též Starý Mlýnec, domy v roce 1961 viz Ploskovice

67.3., 67.4. Domy v roce 1961 viz Podsedice

67.5. V tom též Doly, domy v roce 1961
v tom též Obřice, Pnětluky

68.1. Domy v roce 1961 v tom též Třebutičky

68.2., 68.4. Domy v roce 1961 viz Polepy

68.3. V tom též Trnová

68.5. Domy v roce 1961 v tom též Hrušovany, Okna

68.6. Domy v roce 1961 viz Encovany

75.2. V tom též Bezděkov, Hracholusky, Židovské Město

79.1. V tom též Bukovec, domy v roce 1961 viz Strachaly

79.2., 79.6. Domy v roce 1961 viz Snědovice

79.3. V tom též Nová Ves, domy v roce 1961 viz Sukorady

79.4. Domy v roce 1961 v tom též Křešov, Střížovice

79.5. V tom též Lomy, domy v roce 1961 v tom též Bylochov

79.7. Domy v roce 1961 v tom též Mošnice, Velký Hubenov

79.8. Domy v roce 1961 viz Sukorady

81.1. Domy v roce 1961 v tom též Vodochody

81.2. Domy v roce 1961 viz Straškov

83.1., 83.9. Domy v roce 1961 viz Chcebuz

83.4. Rok 1961 v tom též Veselí, domy v roce 1961
v tom též Brocno, Újezd

83.5., 83.7. Domy v roce 1961 viz Štětí

83.8. Domy v roce 1961 v tom též Počeplice, Stračí

83.10. Rok 1961 viz Chcebuz

85.2. V tom též Zádušníky

86.1. Domy v roce 1961 viz Trnovany

86.2. Domy v roce 1961 v tom též Podviní

87.1., 87.3., 87.4., 87.6. Domy v roce 1961 viz Medvědice

87.2. Domy v roce 1961 viz Třebenice

87.5. Domy v roce 1961 v tom též Kocourov, Lhota, Lipá, Mrsklesy

87.8. V tom též Dříněk

87.9. Domy v roce 1961 v tom též Kololeč

88.1. Domy v roce 1961 viz Dřemčice

88.2. Domy v roce 1961 v tom též Blešno

88.3., 88.4., 88.5. Domy v roce 1961 viz Staré

88.6. Domy v roce 1961 v tom též Dřevce, Leská, Skalice

89.1. V tom též Peklov, domy v roce 1961 viz Kotelice

89.2. V tom též Zadní Nezly, domy v roce 1961 viz Kotelice

89.3. V tom též Nový Mlýnec, domy v roce 1961 v tom též
Dolní Týnec, Horní Týnec

89.4. V tom též Všeradiště, domy v roce 1961 viz Třebušín

89.5. V tom též Kalich, Zábabeč, domy v roce 1961
v tom též Řepčice

91.1. V tom též Pohorsko, domy v roce 1961 viz Konojedy

91.2., 91.17. Domy v roce 1961 viz Držovice

91.3. Domy v roce 1961 viz Habřina

91.4. V tom též Nový Týnec, domy v roce 1961 v tom též
Brusov, Starý Týn

91.5. V tom Dolní Dubičná, Horní Dubičná,
domy v roce 1961 viz Konojedy

91.6. Domy v roce 1961 v tom též Dolní Vysoké
91.7. V tom též Černčí, domy v roce 1961 viz Vědllice
91.9. V tom též Starosti, domy v roce 1961 v tom též
Bílý Kostelec, Dubičná, Ličenice
91.10. Domy v roce 1961 viz Úštěk-Vnitřní Město
91.11. Domy v roce 1961 viz Konojedy
91.12. V tom též Lukovsko, Svobodná Ves,
domy v roce 1961 viz Úštěk-Vnitřní Město
91.14. V tom též Krásná Studánka
91.16. Domy v roce 1961 viz Tetčiněves
91.18. Domy v roce 1961 v tom též Rochov
91.20., 91.21. Rok 1869 až 1890, obyvatelstvo v roce 1921,
rok 1950 až 1970 viz Úštěk-Vnitřní Město
91.22. V tom též Zelená Ves, rok 1869 až 1890,
obyvatelstvo v roce 1921, rok 1950 až 1970 v tom též

Úštěk-České Předměstí, Úštěk-Českolipské Předměstí,
domy v roce 1961 v tom též Lhota, Lukov
91.23. Domy v roce 1961 v tom též Julčín
93.1., 93.10. Domy v roce 1961 viz Boreč
93.2. V tom též Zbožná, domy v roce 1961 v tom též Hrušovka
93.3. Domy v roce 1961 v tom též Bílinka, Režný Újezd
93.6. Domy v roce 1961 viz Bílý Újezd
93.8. V tom též Mlýnce, Páleč
95.1. Domy v roce 1961 viz Vchynice
95.2. Domy v roce 1961 v tom též Radostice
96. V tom též Chrastrná, Skalka
98.1., 98.2. Domy v roce 1961 viz Vrbice
98.3. Domy v roce 1961 v tom též Mastiřovice, Vetlá
105.2. Domy v roce 1961 viz Žitenice
105.3. Domy v roce 1961 v tom též Skalice

Poř. č. obce	Obec, část obce	Prv. pís. zmínka	Výměra v ha	Počet obyvatel								
				1869	1880	1890	1900	1910	1921	1930	1950	1961
	Okres celkem		111776	90051	101858	106850	120100	124510	122111	127261	86540	88064
1.	Bitozeves	.	2098	1134	1270	1255	1330	1336	1348	1298	679	636
	1. Bitozeves	1361		518	543	566	580	583	565	552	270	307
	2. Nehasice	1314		270	307	284	293	269	278	272	195	133
	3. Tatinná	1378		239	279	238	260	281	292	274	118	85
	4. Vidovle	1382		107	141	167	197	203	213	200	96	111
2.	Blatno	.	2236	508	540	559	564	586	638	800	593	642
	1. Blatno	1253		227	259	310	312	315	383	500	412	457
	2. Malměřice	1240		281	281	249	252	271	255	300	181	185
3.	Blažim	.	963	414	490	531	522	478	530	554	251	267
4.	Blišany	.	3640	3021	3251	3214	3472	3457	3288	3434	1410	1559
	1. Blišany	1238		1020	1121	994	1014	1011	936	980	401	501
	2. Liběšovice	1281		487	477	476	508	566	569	600	284	244
	3. Malá Černoc	1384		464	576	618	665	715	697	719	245	283
	4. Siřem	1237		321	372	385	416	358	350	380	158	167
	5. Soběchleby	1322		586	553	607	704	664	603	628	268	296
	6. Stachov	1572		143	152	134	165	143	133	127	54	68
5.	Blišany u Loun	.	1227	428	328	401	424	497	549	473	441	307
6.	Brodec	.	1282	285	322	306	317	323	322	342	303	188
7.	Břvany	.	1436	938	377	502	511	579	538	543	695	460
8.	Citoliby	.	1325	682	900	991	1025	1235	1358	1325	1305	1084
9.	Čeradice	.	1266	694	759	747	794	804	812	818	391	356
	1. Čeradice	1115		465	499	508	550	564	558	595	310	280
	2. Kličin	1436		139	151	136	149	139	149	140	48	43
	3. Větrušice	1305		90	109	103	95	101	105	83	33	33
10.	Černčice	.	1365	274	341	399	450	692	1147	1292	1496	1329
11.	Deštnice	.	1074	858	766	772	757	778	788	838	485	455
	1. Deštnice	1368		665	591	583	554	559	571	620	337	338
	2. Sádek	1387		193	175	189	203	219	217	218	148	117
12.	Dobroměřice	.	1219	476	305	497	579	814	812	841	1230	1020
13.	Domoušice	.	1527	1052	1234	1234	1240	1413	1534	1486	1073	1108
	1. Domoušice	1325		779	896	881	864	981	1039	987	707	745
	2. Solopysky	1349		273	338	353	376	432	495	499	366	363
14.	Holedeč	.	1856	1312	1459	1456	1549	1476	1444	1536	798	799
	1. Holedeč	1318		532	630	653	685	697	657	718	421	429
	2. Holedeček	1318		135	182	172	175	184	214	200	83	86
	3. Stránky	1341		249	248	227	228	195	201	224	114	109
	4. Veletice	1340		396	399	404	461	400	372	394	180	175
15.	Hříškov	.	1025	993	973	956	978	1022	935	914	637	608
	1. Bedřichovice	1387		145	152	159	134	135	140	126	100	104
	2. Hříškov	1318		794	777	760	815	846	757	757	513	483
	3. Hviždalka	1787		54	44	37	29	41	38	31	24	21
16.	Hřivice	.	1342	1076	1181	1286	1370	1351	1414	1446	1074	986
	1. Hřivice	1316		580	651	671	691	712	745	749	548	544
	2. Markvarec	1420		173	176	179	185	197	201	209	152	146
	3. Touchovice	1356		323	354	436	494	442	468	488	374	296
17.	Chlumčany	.	526	543	615	769	895	1019	988	976	717	755
	1. Chlumčany	1316		339	388	481	599	689	636	673	512	578
	2. Vlčí	1318		204	227	288	296	330	352	303	205	177
18.	Chožov	.	2129	1216	1389	1321	1369	1335	1296	1290	899	819
	1. Chožov	1057		482	575	540	570	570	559	520	408	371
	2. Mnichovský Týnec	1341		329	333	306	288	286	278	301	196	181
	3. Třtěno	1392		405	481	475	511	479	459	469	295	267
19.	Chraberce	.	1100	368	187	210	201	274	267	287	319	210
20.	Jimlín	.	983	797	921	959	1134	1327	1349	1459	1210	1225
	1. Jimlín	1267		436	497	525	591	669	706	784	671	652
	2. Zeměchy	1381		361	424	434	543	658	643	675	539	573
21.	Koštice	.	1672	1024	1046	1132	1161	1191	1222	1281	913	858
	1. Koštice	1396		449	406	460	517	535	563	683	520	508
	2. Vojnice	1273		276	308	295	280	310	297	298	198	144
	3. Vojničky	1237		186	219	222	216	185	180	173	110	107
	4. Želevice	1307		113	113	155	148	161	182	127	85	99
22.	Kozly	.	1352	435	265	262	223	231	234	223	238	154
23.	Krásný Dvůr	.	2521	2326	2599	2481	2195	2176	2266	2025	1080	1132
	1. Brody	1405		327	388	350	302	337	363	280	220	210
	2. Chotěbudice	1196		239	232	221	220	200	264	187	78	65
	3. Chraštany	1318		241	270	272	249	232	262	219	117	88

Poř. č. obce	Počet obyvatel				Počet domů													
	1970	1980	1991	2001	1869	1880	1890	1900	1910	1921	1930	1950	1961	1970	1980	1991	2001	
	85853	88472	86640	86020	12135	13261	14297	16209	17415	18533	22269	23075	19221	18673	17558	20449	21233	
1.	528	424	328	361	177	185	190	243	254	267	247	243	168	156	121	130	162	
	279	259	243	283	78	81	83	101	110	111	104	104	107	74	61	71	77	
	99	85	42	37	49	52	52	69	64	70	56	57	35	34	26	17	35	
	75	38	18	20	37	37	38	50	52	56	56	55	26	23	16	21	27	
	75	42	25	21	13	15	17	23	28	30	31	27	.	25	18	21	23	
2.	578	592	555	553	72	81	88	98	101	112	154	168	142	137	147	146	164	
	437	444	445	456	33	41	47	57	59	70	103	118	142	99	105	110	122	
	141	148	110	97	39	40	41	41	42	42	51	50	.	38	42	36	42	
3.	266	290	157	191	64	66	70	77	76	77	95	95	68	59	54	64	64	
4.	1488	1207	969	926	412	465	520	564	616	642	724	645	428	419	383	412	425	
	492	460	400	389	136	161	168	170	186	193	210	204	147	138	139	151	159	
	233	202	170	156	72	76	84	94	108	113	132	117	123	66	65	63	63	
	255	178	106	115	59	69	89	103	113	123	151	123	75	69	55	63	63	
	179	109	90	91	45	50	62	65	69	68	78	65	.	56	42	47	50	
	266	208	163	140	80	88	94	108	117	120	127	116	83	75	68	76	77	
	63	50	40	35	20	21	23	24	23	25	26	20	.	15	14	12	13	
5.	302	270	207	203	43	49	55	58	76	77	104	108	90	88	80	90	91	
6.	125	92	69	66	48	51	56	57	60	63	64	63	55	48	39	53	53	
7.	411	361	279	311	61	68	68	86	77	81	116	134	113	110	106	111	115	
8.	982	994	918	955	101	118	130	151	182	219	302	321	301	288	285	336	348	
9.	296	261	233	245	105	106	105	113	123	119	130	92	76	66	58	81	94	
	247	239	223	226	60	60	61	66	75	72	82	63	76	53	50	63	75	
	26	8	2	6	25	25	24	25	25	25	26	16	.	6	2	11	11	
	23	14	8	13	20	21	20	22	23	22	22	13	.	7	6	7	8	
10.	1234	1396	1287	1402	55	61	65	77	139	197	316	377	372	375	360	398	406	
11.	371	259	201	188	90	105	109	126	141	141	163	159	117	108	85	111	131	
	271	216	183	171	63	77	81	91	103	98	117	114	117	77	64	82	96	
	100	43	18	17	27	28	28	35	38	43	46	45	.	31	21	29	35	
12.	957	1133	1269	1292	56	60	69	91	104	138	284	317	304	309	329	408	425	
13.	958	840	649	625	132	155	170	192	213	237	309	317	279	280	255	295	299	
	651	592	457	450	96	108	116	131	146	165	207	211	187	190	176	204	210	
	307	248	192	175	36	47	54	61	67	72	102	106	92	90	79	91	89	
14.	735	621	509	495	187	208	222	252	277	279	314	302	218	211	196	246	248	
	396	334	282	301	67	81	89	99	119	112	138	145	218	106	101	118	123	
	84	85	69	70	19	22	25	28	37	36	38	37	.	26	30	35	33	
	94	84	56	42	41	44	44	49	48	49	54	55	.	32	25	37	36	
	161	118	102	82	60	61	64	76	73	82	84	65	.	47	40	56	56	
15.	539	458	346	347	166	169	177	187	195	199	216	218	196	180	152	186	186	
	94	76	54	55	28	29	30	30	28	29	34	38	.	29	26	32	35	
	431	376	287	283	129	131	139	149	159	161	173	172	196	147	122	149	145	
	14	6	5	9	9	9	8	8	8	9	9	8	.	4	4	5	6	
16.	897	740	594	582	152	173	178	194	224	244	307	358	292	278	270	326	319	
	486	418	385	379	81	91	88	95	109	117	153	160	190	149	150	170	162	
	118	87	52	46	27	29	33	35	39	41	46	82	.	39	36	54	53	
	293	235	157	157	44	53	57	64	76	86	108	116	102	90	84	102	104	
17.	659	525	419	480	81	94	111	116	148	165	213	233	206	202	186	209	224	
	496	391	331	346	48	57	62	66	95	106	143	156	206	143	134	147	157	
	163	134	88	134	33	37	49	50	53	59	70	77	.	59	52	62	67	
18.	741	591	513	559	199	233	239	251	244	272	303	306	252	249	202	263	278	
	332	293	312	323	67	91	98	100	101	112	129	132	115	115	96	130	133	
	166	120	90	125	60	65	62	67	59	66	69	72	.	54	44	53	62	
	243	178	111	111	72	77	79	84	84	94	105	102	137	80	62	80	83	
19.	214	190	149	139	29	35	40	45	48	58	65	71	62	61	56	60	62	
20.	1106	928	716	722	121	125	139	163	192	231	321	391	373	361	334	374	379	
	573	465	352	392	67	67	72	90	104	127	186	218	373	200	180	211	215	
	533	463	364	330	54	58	67	73	88	104	135	173	.	161	154	163	164	
21.	795	749	604	578	169	171	181	198	212	210	281	299	255	241	245	290	296	
	476	514	448	438	64	67	71	84	93	94	148	167	172	145	154	183	192	
	125	93	46	60	53	53	59	60	65	66	71	68	83	49	41	53	52	
	107	81	70	49	32	31	31	33	32	29	39	41	.	27	28	32	32	
	87	61	40	31	20	20	20	21	22	21	23	23	.	20	22	22	20	
22.	175	148	98	99	44	45	45	45	46	47	46	53	43	41	36	40	44	
23.	993	978	834	718	237	264	308	331	354	365	398	367	272	264	251	301	297	
	175	152	116	82	37	40	43	49	58	59	60	62	.	48	40	49	52	
	62	35	32	27	24	24	29	29	31	32	34	29	.	18	12	18	18	
	99	75	67	52	28	31	31	34										

Poř. č. obce	Obec, část obce	Prv. pís. zmlínka	Výměra v ha	Počet obyvatel								
				1869	1880	1890	1900	1910	1921	1930	1950	1961
	4. Krásný Dvůr	1295		787	863	845	752	705	689	721	379	522
	5. Němčany	1196		191	205	201	191	223	212	208	83	100
	6. Vysoké Třebošice	1388		235	369	376	264	284	307	257	106	120
	7. Zlovědice	1357		306	272	216	217	195	169	153	97	27
24.	Kryry	.	3941	2914	3625	3731	3806	4202	4103	4124	2384	2638
	1. Běsno	1342		458	498	511	519	510	493	494	214	249
	2. Kryry	1320		1430	1926	2121	2237	2571	2541	2550	1606	1774
	3. Stebno	1240		428	442	409	390	430	404	438	281	292
	4. Strojetic	1352		598	759	690	660	691	665	642	283	323
25.	Lenešice	1226	1371	882	1466	1790	1856	2018	2141	2539	1779	1779
26.	Libčeves	.	3473	2120	2360	2186	2150	2032	1908	2022	1255	1112
	1. Hnojnice	1381		330	312	277	304	258	245	258	157	136
	2. Hořenec	1251		129	143	145	142	143	123	132	70	58
	3. Charvatce	1203		118	147	170	170	167	136	160	115	97
	4. Jablonec	1318		159	188	150	159	147	119	128	67	64
	5. Lahovice	1053		110	140	119	112	100	90	105	49	46
	6. Libčeves	1295		519	675	643	614	582	599	595	377	370
	7. Mnichov	1207		143	161	145	124	121	127	125	87	63
	8. Řisuty	1352		204	216	206	194	202	191	191	106	64
	9. Sinutec	1341		91	78	74	71	65	58	59	23	20
	10. Všechlapy	1369		112	100	90	83	86	72	79	73	76
	11. Židovice	1381		205	200	167	177	161	148	190	131	118
27.	Liběšice	.	2589	2273	2358	2334	2545	2486	2393	2360	1113	1135
	1. Dobříčany	1318		392	432	406	444	488	456	482	192	217
	2. Dubčany	1367		177	194	201	227	195	174	176	76	77
	3. Kluček	1368		348	366	338	332	373	373	376	187	159
	4. Lhota	1382		171	127	120	162	150	149	156	85	63
	5. Liběšice	1281		534	572	593	661	612	590	560	294	309
	6. Ličkov	1359		651	667	676	719	668	651	610	279	310
28.	Libočany	1226	571	498	660	701	833	806	674	825	528	545
29.	Libořice	.	1030	1224	1091	1097	1294	1280	1140	1126	579	496
	1. Libořice	1333		716	694	669	772	789	695	729	355	341
	2. Železná	1380		508	397	428	522	491	445	397	224	155
30.	Lipno	.	1872	1369	1436	1508	1597	1570	1558	1585	992	884
	1. Drahomysl	1115		270	282	288	343	326	292	323	168	162
	2. Lipenec	1358		511	581	570	544	590	604	565	399	376
	3. Lipno	1266		588	573	650	710	654	662	697	425	346
31.	Lišany	1411	564	208	293	299	335	321	294	353	146	130
32.	Lišťany	1346	597	630	762	852	934	966	1019	967	679	631
33.	Louny	.	2429	4260	5938	6814	10698	12034	12266	12413	12356	12537
	1. Brloh	1295		233	222	254	275	312	306	296	205	166
	2. Louny	1115		3843	5561	6346	10212	11484	11706	11896	11956	12209
	3. Nečichy	1335		184	155	214	211	238	254	221	195	162
34.	Lubenec	.	3669	3051	2958	2645	2663	2636	2504	2766	1598	1731
	1. Dolní Záhoří	1359		92	81	54	57	60	.	38	.	.
	2. Drahonice	1360		209	209	170	181	199	178	191	103	105
	3. Horní Záhoří	1359		60	66	50	56	62	128	56	29	29
	4. Ležky	1057		396	406	372	380	349	342	360	191	195
	5. Libkovice	1292		548	393	368	347	308	274	259	141	126
	6. Libyně	1356		421	382	336	299	279	259	258	128	109
	7. Lubenec	1115		932	975	901	948	962	939	1164	805	1005
	8. Přibenice	1369		163	157	170	167	176	166	178	92	76
	9. Řepany	1360		113	148	126	130	130	109	135	58	45
	10. Vítkovice	1402		117	141	98	98	111	109	127	51	41
35.	Měcholupy	.	2912	2216	2406	2412	2600	2627	2404	2509	1243	1283
	1. Měcholupy	1295		966	1029	1066	1164	1172	1026	1061	585	526
	2. Milošice	1360		158	145	144	178	158	159	165	50	55
	3. Velká Černoc	1316		480	569	585	573	657	576	623	315	354
	4. Želeč	1363		612	663	617	685	640	643	660	293	348
36.	Nepomyšl	.	2821	1683	1743	1707	1767	1784	1728	1732	766	706
	1. Dětaň	1401		209	207	192	164	159	169	157	64	110
	2. Dvěrce	1412		143	159	158	180	194	195	193	76	80
	3. Chmelištná	1455		97	106	111	111	111	111	117	32	10
	4. Nepomyšl	1361		1117	1129	1104	1183	1193	1130	1134	558	491
	5. Nová Ves	1571		117	142	142	129	127	123	131	36	15
37.	Nová Ves	1347	612	286	294	293	308	302	313	292	188	179
38.	Nové Sedlo	.	2205	1117	1343	1263	1321	1260	1336	1521	771	773
	1. Břežany	1332		158	180	148	156	156	158	146	86	81

Poř. č. obce	Počet obyvatel				Počet domů													
	1970	1980	1991	2001	1869	1880	1890	1900	1910	1921	1930	1950	1961	1970	1980	1991	2001	
	418	557	503	454	75	88	114	119	126	131	147	136	272	120	138	158	152	
	85	71	42	23	29	29	30	37	39	40	41	38	.	19	17	24	23	
	118	59	43	49	17	22	27	29	34	34	39	35	.	22	17	15	15	
	36	29	31	31	27	30	34	34	33	33	37	28	.	14	7	10	12	
24.	2485	2573	2454	2446	418	495	575	639	662	692	828	695	636	620	601	706	732	
	213	142	100	104	63	67	83	92	82	88	98	92	.	58	45	67	66	
	1741	1957	2003	2015	213	263	317	350	389	404	495	419	404	407	409	464	483	
	239	206	149	143	72	75	77	89	86	92	103	90	79	70	63	78	84	
	292	268	202	184	70	90	98	108	105	108	132	94	153	85	84	97	99	
25.	1591	1379	1206	1313	136	151	186	186	215	291	452	500	478	469	432	484	499	
26.	1011	976	912	858	389	421	419	440	451	457	462	452	276	279	263	333	358	
	121	98	94	80	66	80	71	73	71	72	82	70	65	39	32	41	40	
	34	35	40	38	28	28	27	29	29	29	32	21	30	11	11	16	16	
	72	62	52	38	24	26	27	30	36	34	32	45	42	21	17	26	30	
	57	50	30	21	32	33	33	35	35	33	31	34	.	15	13	15	18	
	35	27	23	18	23	23	23	23	21	23	21	19	.	11	6	11	10	
	410	491	480	507	78	88	94	103	117	122	123	123	113	99	111	135	148	
	41	27	17	19	29	30	31	32	32	33	30	29	.	15	12	15	15	
	73	73	76	65	41	42	42	43	41	44	43	45	22	24	22	31	29	
	21	19	1	1	18	18	18	18	16	15	15	9	4	4	4	4	6	
	58	34	46	31	16	16	16	16	17	17	16	17	.	13	11	13	16	
	89	60	53	40	34	37	37	38	36	35	37	40	.	27	24	26	30	
27.	926	793	645	639	345	352	359	425	443	442	474	452	304	282	248	294	307	
	168	139	113	92	50	51	52	61	66	69	85	69	58	55	50	57	56	
	64	41	22	30	30	31	31	41	41	42	35	33	.	21	16	18	20	
	147	131	84	89	63	63	64	76	79	75	81	75	47	46	43	44	47	
	45	42	28	30	22	22	23	23	25	25	25	23	16	13	14	16	18	
	268	252	238	244	82	84	88	108	108	106	112	114	102	81	74	95	102	
	234	188	160	154	98	101	101	116	124	125	136	138	81	66	51	64	64	
28.	487	625	522	500	59	65	70	84	94	94	112	119	96	95	107	99	110	
29.	389	376	372	357	141	151	161	167	187	188	204	179	133	120	102	137	146	
	254	271	295	270	94	97	104	106	123	124	135	107	133	84	75	98	103	
	135	105	77	87	47	54	57	61	64	64	69	72	.	36	27	39	43	
30.	762	604	521	494	178	191	201	268	262	276	314	309	245	222	196	252	254	
	138	100	67	62	33	36	38	46	52	52	58	52	40	36	33	39	40	
	297	215	161	166	71	74	77	98	102	99	116	110	99	88	76	88	85	
	327	289	293	266	74	81	86	124	108	125	140	147	106	98	87	125	129	
31.	124	146	153	149	30	35	40	42	43	44	47	48	34	33	31	39	39	
32.	550	510	379	402	98	110	133	143	153	191	231	228	215	200	183	218	226	
33.	13452	17543	20812	19639	463	504	558	787	919	1096	1500	1906	1891	1957	1871	2096	2127	
	168	146	103	109	35	36	39	43	48	58	68	74	61	61	57	64	68	
	13142	17296	20636	19453	396	435	489	708	828	994	1383	1776	1777	1845	1769	1987	2012	
	142	101	73	77	32	33	30	36	43	44	49	56	53	51	45	45	47	
34.	1628	1609	1508	1555	426	443	444	450	448	453	509	410	349	320	291	400	435	
	13	11	12	9	10	10	9	
	116	82	67	77	27	27	27	27	28	26	36	31	20	20	17	19	21	
	14	5	2	.	8	11	11	11	12	10	10	8	.	4	1	9	3	
	188	163	115	120	59	64	64	68	65	65	67	53	66	46	47	54	57	
	85	54	40	40	50	51	51	53	49	49	55	35	.	17	15	19	19	
	63	72	40	39	67	72	65	65	63	60	61	28	.	20	15	19	21	
	1036	1151	1200	1237	138	143	143	149	156	165	202	195	263	185	178	243	274	
	51	42	12	10	29	30	34	34	33	33	33	32	.	13	7	20	19	
	39	30	21	20	16	16	18	18	18	18	19	15	.	9	8	10	13	
	36	10	11	12	19	18	19	16	14	17	17	13	.	6	3	7	8	
35.	1178	1141	945	1045	250	274	287	317	349	362	439	401	322	315	299	347	363	
	492	541	481	504	84	92	93	114	127	130	149	157	135	121	124	134	145	
	36	44	27	39	21	21	19	18	21	18	25	23	.	13	13	15	14	
	323	289	252	268	62	70	78	83	94	101	139	119	97	93	85	106	113	
	327	267	185	234	83	91	97	102	107	113	126	102	90	88	77	92	91	
36.	599	500	403	412	233	244	254	269	269	283	292	258	172	153	135	185	175	
	23	27	18	13	22	22	25	24	25	26	26	18	.	6	4	11	6	
	45	68	40	40	20	20	20	21	19	23	24	22	.	15	13	23	22	
	5	3	5	4	15	17	17	20	18	19	20	10	.	2	2	6	5	
	515	394	335	346	156	164	171	183	186	194	201	192	168	128	113	133	133	
	11	8	5	9	20	21	21	21	21	21	21	16	4	2	3	12	9	
37.	153	122	100	104	46	47	49	51	53	58	61	55	48	43	39	56	55	
38.	731	581	530	535	165	185	183	208	207	200	235	228	162	160	145	173	175	
	73	55	39	38	19	24	23	25	25	25	25	23	29	15	16	17	17	

Poř. č. obce	Obec, část obce	Prv. pís. zmínka	Výměra v ha	Počet obyvatel								
				1869	1880	1890	1900	1910	1921	1930	1950	1961
	2. Číňov	1276		172	142	130	132	120	110	151	59	35
	3. Chudeřín	1313		85	109	90	97	78	90	116	34	32
	4. Nové Sedlo	1411		346	457	458	542	479	535	603	291	339
	5. Sedčice	1295		192	260	243	198	247	254	292	195	164
	6. Žabokliky	1318		164	195	194	196	180	189	213	106	122
39.	Obora	1268	529	247	278	245	280	344	386	399	283	278
40.	Očihov	.	1245	796	881	877	915	884	866	832	347	455
	1. Očihov	1289		587	650	660	682	672	659	643	263	340
	2. Očihovec	1391		209	231	217	233	212	207	189	84	115
41.	Opočno	1358	225	292	308	283	290	388	362	329	238	257
42.	Panenský Týnec	1115	613	799	850	772	787	752	715	657	492	500
43.	Peruc	.	5339	4124	4491	4691	4962	5160	4930	4974	3612	3390
	1. Černochoch	1207		546	617	720	737	697	669	670	378	352
	2. Hřivčice	1143		441	470	516	569	624	591	558	398	369
	3. Chrástín	1341		89	135	121	138	129	136	85	55	37
	4. Pátek	1196		508	508	477	487	525	495	531	389	367
	5. Peruc	1170		1015	1128	1116	1231	1318	1194	1279	1003	970
	6. Radonice nad Ohří	1143		356	393	399	389	391	392	380	303	264
	7. Stradonice	1374		436	458	479	488	539	527	549	424	391
	8. Telce	1207		733	782	863	923	937	926	922	662	640
44.	Petrohrad	.	1853	1092	1241	1194	1232	1281	1458	1590	929	1055
	1. Bílenec	1352		198	182	210	214	198	180	239	116	102
	2. Černčice	1392		248	283	294	322	381	447	437	234	229
	3. Petrohrad	1360		646	776	690	696	702	831	914	579	724
45.	Pnětluky	.	1475	787	865	928	960	964	984	873	621	549
	1. Konětopy	1357		294	297	336	324	349	365	299	229	198
	2. Pnětluky	1250		493	568	592	636	615	619	574	392	351
46.	Počedělice	.	1163	658	680	694	744	766	742	712	546	496
	1. Orasice	1143		245	255	225	256	265	228	231	171	155
	2. Počedělice	1219		238	228	255	253	285	294	269	197	185
	3. Volenice	1273		175	197	214	235	216	220	212	178	156
47.	Podbořanský Rohozec	1424	562	603	604	554	548	583	598	571	167	216
48.	Podbořany	.	6013	5221	6270	6597	7345	7846	7641	8289	5792	5851
	1. Buškovice	1272		1080	1111	1262	1412	1555	1458	1459	657	719
	2. Dolánky	1391		99	119	106	135	133	155	133	43	41
	3. Hlubany	1321		279	352	379	396	431	411	752	298	295
	4. Kaštice	1384		186	250	285	340	293	318	320	224	219
	5. Kněžice	1295		257	252	258	246	249	288	294	129	138
	6. Letov	1325		451	439	403	382	376	360	352	186	182
	7. Mory	1358		383	415	395	394	400	374	315	162	151
	8. Neprobylce	1260		136	142	140	154	179	134	99	42	30
	9. Oploty	1287		208	258	242	212	257	219	193	104	100
	10. Podbořany	1369		1649	2349	2533	3068	3405	3342	3730	3600	3638
	11. Pšov	1513		211	244	269	294	291	262	308	159	159
	12. Sýrovice	1437		207	251	221	218	193	201	229	143	132
	13. Valov	1574		75	88	104	94	84	119	105	45	47
49.	Postoloprty	.	4651	5023	5954	6154	6691	6602	6354	6251	4168	3972
	1. Březno	1238		415	396	486	604	621	678	648	393	390
	2. Dolejší Hůrky	1346		88	105	111	107	82	81	87	64	51
	3. Hradiště	1238		148	142	141	154	141	147	157	75	68
	4. Levonice	1183		159	186	177	184	157	140	169	83	70
	5. Malnice	1238		204	271	244	277	240	233	211	156	171
	6. Mradice	1238		233	283	248	275	222	215	194	118	104
	7. Postoloprty	1125		2566	3267	3407	3556	3599	3379	3311	2366	2268
	8. Rvenice	1460		280	293	279	305	278	285	296	218	218
	9. Seletice	1238		125	153	160	211	244	210	204	124	101
	10. Seménkovice	1384		94	93	99	121	143	123	135	86	92
	11. Skupice	1369		237	275	301	393	368	361	343	231	201
	12. Strkovice	1381		291	286	291	268	242	261	248	112	105
	13. Vrbka	1396		183	204	210	236	265	241	248	142	133
50.	Raná	.	1234	559	640	666	749	745	717	696	407	361
	1. Hrádek	1333		186	210	228	241	235	226	213	87	73
	2. Raná	1335		373	430	438	508	510	491	483	320	288
51.	Ročov	.	1252	1174	1269	1326	1486	1441	1355	1306	923	793
	1. Břínkov	1380		166	179	189	197	205	211	215	117	89
	2. Ročov	1352		712	806	869	1022	956	889	857	660	590
	3. Úlovice	1357		296	284	268	267	280	255	234	146	114
52.	Slavětín	.	840	689	664	693	769	780	853	896	655	621

Poř. č. obce	Počet obyvatel				Počet domů													
	1970	1980	1991	2001	1869	1880	1890	1900	1910	1921	1930	1950	1961	1970	1980	1991	2001	
	28	17	15	10	22	23	21	27	23	23	25	26	.	10	10	12	12	
	22	11	10	9	14	14	14	17	15	16	16	17	.	9	6	10	10	
	381	306	325	320	57	66	69	77	75	75	93	97	79	76	70	83	88	
	132	137	102	126	25	26	22	27	33	25	37	33	54	28	26	29	27	
	95	55	39	32	28	32	34	35	36	36	39	32	.	22	17	22	21	
39.	277	243	246	299	36	37	39	42	60	73	94	97	90	91	81	99	110	
40.	431	355	308	297	114	123	143	168	179	186	182	185	121	111	99	125	131	
	329	287	266	260	81	88	101	122	129	136	133	134	121	82	77	100	105	
	102	68	42	37	33	35	42	46	50	50	49	51	.	29	22	25	26	
41.	202	159	105	119	39	41	44	54	62	63	77	79	70	68	64	70	70	
42.	469	425	378	378	124	128	128	141	148	150	154	164	151	150	137	164	167	
43.	3043	2565	2085	2068	679	736	800	852	916	966	1170	1201	1081	1011	923	1142	1158	
	348	246	174	160	107	117	127	135	142	141	155	154	122	124	94	132	135	
	343	299	239	225	76	87	90	100	118	124	140	131	122	115	102	126	125	
	20	8	1	-	18	23	23	23	21	21	20	22	.	10	6	19	19	
	345	307	231	243	86	89	92	92	102	106	130	127	321	106	95	113	124	
	897	785	759	808	142	147	156	178	189	193	275	305	308	272	276	337	334	
	230	204	155	136	62	67	76	77	85	99	110	112	.	86	77	99	102	
	297	265	239	202	71	74	83	88	93	99	115	129	.	105	104	114	116	
	563	451	287	294	117	132	153	159	166	183	225	221	208	193	169	202	203	
44.	1029	853	729	690	131	152	168	174	199	213	285	281	227	211	199	233	250	
	87	48	38	30	30	31	34	35	38	38	46	42	.	29	22	29	33	
	175	135	143	136	38	45	52	55	66	71	74	71	.	45	43	52	57	
	767	670	548	524	63	76	82	84	95	104	165	168	227	137	134	152	160	
45.	490	416	330	325	108	122	133	140	159	169	192	203	171	163	149	190	194	
	192	166	108	113	40	41	47	48	56	62	69	76	.	60	57	62	64	
	298	250	222	212	68	81	86	92	103	107	123	127	171	103	92	128	130	
46.	436	347	280	278	116	119	130	136	140	156	163	175	159	147	121	162	159	
	135	71	80	87	46	48	50	52	55	56	58	55	.	47	29	47	45	
	163	148	112	107	37	38	43	44	47	56	57	69	112	57	53	66	65	
	138	128	88	84	33	33	37	40	38	44	48	51	47	43	39	49	49	
47.	239	180	132	129	77	80	87	91	95	99	107	80	58	58	48	61	61	
48.	5723	5917	5913	6112	669	780	878	1012	1090	1146	1334	1276	1099	1072	981	1132	1174	
	608	466	350	325	154	163	189	224	245	254	263	230	180	174	147	175	178	
	28	4	2	1	16	18	16	23	25	27	27	27	.	8	2	9	8	
	329	267	289	250	39	44	52	55	60	65	75	72	.	68	59	80	84	
	182	117	102	85	28	35	40	46	44	45	53	52	65	39	39	38	39	
	104	106	97	101	41	43	47	50	52	52	56	48	89	31	26	36	39	
	141	143	110	125	29	61	66	67	65	64	70	61	.	40	33	39	44	
	103	60	38	32	48	52	56	59	58	58	64	49	.	29	20	28	30	
	7	10	6	5	24	24	22	24	24	24	25	11	.	3	3	6	6	
	86	26	32	35	31	33	34	36	35	36	40	21	.	14	8	9	10	
	3815	4429	4683	4909	186	231	261	330	386	422	554	617	699	585	566	629	659	
	119	91	50	48	36	35	40	42	42	44	53	38	66	34	30	36	31	
	163	156	115	157	27	29	38	38	37	37	37	27	.	34	34	33	30	
	38	42	39	39	10	12	17	18	17	18	17	23	.	13	14	14	16	
49.	4889	4886	4483	4836	558	632	676	818	831	883	978	999	840	862	818	877	940	
	479	438	252	273	44	49	57	85	74	86	92	97	81	88	90	84	90	
	53	28	24	23	15	17	18	18	18	18	20	22	14	14	9	16	15	
	54	34	21	41	18	18	18	28	27	24	28	25	.	17	12	11	17	
	59	44	27	37	24	26	27	39	42	41	30	26	17	16	14	18	24	
	160	136	91	110	27	30	30	37	39	43	45	47	.	34	31	32	38	
	95	68	47	56	38	39	37	48	52	48	45	42	28	27	23	30	29	
	3254	3572	3575	3835	231	276	299	321	322	351	415	449	440	439	440	467	488	
	224	141	108	103	34	37	38	41	45	44	59	66	.	56	46	49	54	
	87	78	45	54	23	25	29	35	44	43	50	35	.	31	24	27	32	
	70	43	18	22	11	11	16	20	26	27	28	26	107	22	19	20	20	
	177	136	117	125	29	35	39	64	52	69	66	75	104	61	54	62	63	
	93	103	75	90	41	43	40	45	47	46	50	44	49	30	33	35	38	
	84	65	83	67	23	26	28	37	43	43	50	45	.	27	23	26	32	
50.	343	267	242	236	104	109	114	117	119	134	150	137	100	95	95	105	111	
	82	32	20	20	37	40	43	43	41	41	46	37	.	18	16	19	14	
	261	235	222	216	67	69	71	74	78	93	104	100	100	77	79	86	97	
51.	749	633	568	572	154	176	186	222	233	244	293	296	240	234	212	263	266	
	85	50	45	39	29	29	29	33	35	40	45	46	.	26	19	25	26	
	563	506	463	486	79	101	111	139	147	154	196	201	240	172	165	196	199	
	101	77	60	47	46	46	46	50	51	50	52	49	.	36	28	42	41	
52.	577	495	423	423	118	121	126	131	137	165	222	236	200	191	161	223	228	

Poř. č. obce	Obec, část obce	Prv. pís. zmlínka	Výměra v ha	Počet obyvatel								
				1869	1880	1890	1900	1910	1921	1930	1950	1961
	1. Kystra	1352		132	125	141	159	151	183	161	126	106
	2. Slavětín	1269		557	539	552	610	629	670	735	529	515
53.	Smolnice	1337	776	534	602	642	671	722	761	784	590	570
54.	Staňkovice	.	1423	930	1090	1261	1461	1452	1410	1502	909	1316
	1. Selibice	1390		125	135	141	184	201	195	202	126	128
	2. Staňkovice	1272		549	667	767	892	865	830	852	533	935
	3. Tvršice	1378		256	288	353	385	386	385	448	250	253
55.	Toužetín	.	737	730	815	896	848	880	781	726	506	465
	1. Donín	1362		312	339	339	318	353	301	271	190	184
	2. Sulec	1797		121	134	148	130	125	108	112	77	82
	3. Toužetín	1227		297	342	409	400	402	372	343	239	199
56.	Tuchořice	.	2318	1687	1756	1694	1775	1672	1508	1651	908	806
	1. Nečemice	1115		544	601	563	531	483	430	437	198	145
	2. Třeskonice	1437		317	289	283	299	289	267	290	145	120
	3. Tuchořice	1239		826	866	848	945	900	811	924	565	541
57.	Úherce	1088	347	291	311	291	289	295	265	236	165	156
58.	Velemyšleves	.	1642	1096	1153	1111	1158	1097	1065	1079	567	597
	1. Minice	1281		259	233	240	253	230	235	215	100	127
	2. Truzenice	1382		145	128	149	144	134	122	131	67	86
	3. Velemyšleves	1316		473	555	498	545	514	504	548	280	292
	4. Zálezly	1341		219	237	224	216	219	204	185	120	92
59.	Veltěže	1201	468	340	388	365	450	567	586	645	504	497
60.	Vinařice	.	959	759	832	903	910	811	804	824	571	483
	1. Divice	1318		339	374	388	406	374	387	336	227	166
	2. Vinařice	1238		420	458	515	504	437	417	488	344	317
61.	Vrbno nad Lesy	1143	474	354	371	390	474	520	498	535	367	328
62.	Vroutek	.	5272	2670	3076	3047	3331	3386	3221	3421	1938	2169
	1. Lužec	1447		162	169	139	172	175	153	113	73	93
	2. Mlýnce	1390		140	167	146	128	168	137	117	111	85
	3. Mukoděly	1399		215	256	246	281	278	282	232	101	117
	4. Skytaly	1358		316	375	327	284	309	291	273	128	137
	5. Vesce	1407		82	87	74	84	73	71	67	28	42
	6. Vidhostice	1252		333	321	339	351	354	287	302	145	157
	7. Vrbička	1382		224	205	203	182	191	194	169	121	78
	8. Vroutek	1227		1198	1496	1573	1849	1838	1806	2148	1231	1460
63.	Vršovice	1268	557	309	381	356	560	557	556	576	433	395
64.	Výškov	.	1431	560	600	591	703	853	849	859	639	646
	1. Počerady	1207		279	308	335	390	470	465	481	366	342
	2. Výškov	1392		281	292	256	313	383	384	378	273	304
65.	Zálužice	.	607	661	672	630	652	603	532	529	343	256
	1. Rybňany	1405		242	236	239	235	201	177	192	53	61
	2. Stekník	1389		255	260	241	257	233	207	218	241	120
	3. Zálužice	1517		164	176	150	160	169	148	119	49	75
66.	Zbrašín	.	1276	715	755	854	874	866	902	843	557	514
	1. Hořany	1316		216	214	264	257	255	249	235	143	126
	2. Senkov	1424		252	257	274	258	247	244	252	163	175
	3. Zbrašín	1356		247	284	316	359	364	409	356	251	213
67.	Žatec	.	4270	10050	11660	14520	17754	18666	17761	19757	14088	15661
	1. Bezděkov	1356		261	348	349	557	529	521	558	354	420
	2. Milčevy	1318		265	258	246	252	240	259	271	131	163
	3. Radíčevy	1357		320	273	294	362	388	302	375	182	195
	4. Trnovany	1088		177	195	220	192	161	233	230	80	104
	5. Velichov	1535		118	123	136	137	161	174	163	117	130
	6. Záhoří	1300		40	38	41	66	57	61	60	50	67
	7. Žatec	1052		8869	10425	13234	16188	17130	16211	18100	13174	14582
68.	Želkovice	1237	228	201	212	198	175	165	173	172	135	109
69.	Žerotín	1250	1120	406	421	388	480	456	442	350	270	270
70.	Žiželice	.	1477	970	974	1005	1095	1106	1077	1081	531	595
	1. Hořetice	1327		291	333	368	363	350	366	387	222	267
	2. Přívlačky	1159		171	178	146	148	153	158	139	32	30
	3. Stroupeč	1291		123	107	113	150	178	146	138	75	70
	4. Žiželice	1318		385	356	378	434	425	407	417	202	228

Poznámky

- 1.1. Domy v roce 1961 v tom též Vidovle
1.4. Domy v roce 1961 viz Bitozveves

- 2.1. Domy v roce 1961 v tom též Malměřice
2.2. Domy v roce 1961 viz Blatno
4.1. Domy v roce 1961 v tom též Stachov
4.2. V tom též Cárka, domy v roce 1961 v tom též Síferm

Poř. č. obce	Počet obyvatel				Počet domů													
	1970	1980	1991	2001	1869	1880	1890	1900	1910	1921	1930	1950	1961	1970	1980	1991	2001	
	76	48	38	33	23	24	24	24	25	29	38	42	.	31	20	41	41	
	501	447	385	390	95	97	102	107	112	136	184	194	200	160	141	182	187	
53.	491	428	374	370	77	90	95	117	124	145	177	182	168	161	155	189	195	
54.	1191	956	747	840	145	152	158	220	238	253	293	291	243	237	213	228	250	
	164	90	65	62	17	18	18	20	24	27	40	47	.	36	26	30	36	
	800	690	546	650	84	85	87	125	137	146	164	151	144	131	125	132	146	
	227	176	136	128	44	49	53	75	77	80	89	93	99	70	62	66	68	
55.	391	344	276	279	113	123	137	139	145	147	174	173	142	138	116	135	150	
	152	142	107	83	53	58	63	65	72	71	69	72	.	54	45	59	60	
	70	69	52	60	22	22	23	24	23	24	29	29	.	24	23	27	27	
	169	133	117	136	38	43	51	50	50	52	76	72	142	60	48	49	63	
56.	823	764	696	689	245	251	265	312	336	317	353	540	217	219	208	239	256	
	151	143	126	109	79	83	87	94	101	88	109	108	42	42	39	46	47	
	116	117	93	103	49	51	51	61	60	59	60	65	.	37	39	47	50	
	556	504	477	477	117	117	127	157	175	170	184	367	175	140	130	146	159	
57.	123	101	72	58	48	50	57	58	60	60	62	62	43	43	37	49	49	
58.	449	389	264	290	201	202	200	215	213	205	217	207	134	115	94	107	110	
	90	33	16	17	52	52	53	53	56	52	55	57	.	25	11	22	22	
	81	56	36	27	31	31	28	28	29	28	30	32	.	21	19	20	20	
	221	246	173	227	79	80	80	89	87	87	93	86	134	51	46	45	48	
	57	54	39	19	39	39	39	45	41	38	39	32	.	18	18	20	20	
59.	455	397	330	383	53	61	69	73	92	104	159	165	142	135	123	138	149	
60.	436	322	231	227	118	134	135	148	152	158	191	198	162	144	115	175	176	
	129	96	71	76	54	62	61	71	69	71	79	84	.	53	39	70	70	
	307	226	160	151	64	72	74	77	83	87	112	114	162	91	76	105	106	
61.	285	224	155	147	59	68	75	79	89	100	119	122	106	104	83	97	94	
62.	1839	1942	1922	1877	436	467	505	551	548	556	662	621	501	459	454	560	594	
	67	46	26	25	20	21	21	23	24	27	26	20	20	15	13	13	14	
	96	98	80	77	19	20	26	28	28	28	28	18	14	14	19	23	23	
	35	18	8	8	33	34	42	47	51	52	50	46	.	10	8	19	24	
	78	53	36	24	45	47	46	48	46	46	47	43	45	24	22	29	32	
	14	12	4	5	15	13	15	17	15	15	17	11	10	6	3	4	5	
	135	112	94	96	44	46	50	52	52	53	55	53	65	31	31	35	38	
	51	60	47	16	30	30	29	30	28	28	29	22	.	17	15	20	20	
	1363	1543	1627	1626	230	256	276	306	304	307	410	408	347	342	343	417	438	
63.	420	361	223	246	49	56	61	80	80	101	124	128	112	110	102	115	118	
64.	579	448	397	371	78	88	87	118	123	126	146	170	131	141	127	135	134	
	283	156	128	123	38	44	43	54	61	62	72	88	63	66	41	45	39	
	296	292	269	248	40	44	44	64	62	64	74	82	68	75	86	90	95	
65.	191	134	86	72	93	95	94	108	111	112	118	100	67	57	53	63	58	
	55	35	22	13	37	39	37	37	40	41	41	40	.	14	13	17	15	
	85	55	31	25	34	34	34	39	39	39	48	36	.	28	25	29	26	
	51	44	33	34	22	22	23	32	32	32	29	24	67	15	15	17	17	
66.	450	350	287	305	109	122	129	145	150	165	190	202	176	163	140	179	190	
	118	100	87	100	31	35	39	42	44	49	50	51	.	39	37	43	45	
	123	98	80	87	44	44	45	49	50	51	55	62	.	45	40	53	58	
	209	152	120	118	34	43	45	54	56	65	85	89	176	79	63	83	87	
67.	16525	19145	20320	19919	856	920	1054	1248	1421	1470	1942	2315	1985	1953	2073	2220	2350	
	293	257	239	255	47	51	57	82	85	93	98	98	94	87	77	83	84	
	129	127	104	107	35	29	30	31	33	32	48	42	.	35	34	25	35	
	190	179	131	133	28	29	30	37	40	40	54	52	82	45	42	45	45	
	110	66	28	32	23	23	23	28	27	27	29	19	18	18	17	10	11	
	134	91	72	85	22	23	23	26	31	33	33	34	.	32	28	33	31	
	61	57	47	41	6	6	6	10	8	8	9	11	.	10	9	9	10	
	15608	18368	19699	19266	695	759	885	1034	1197	1237	1671	2059	1791	1726	1866	2015	2134	
68.	124	91	87	81	43	44	48	50	48	44	43	45	33	32	30	40	39	
69.	243	204	182	173	64	72	70	84	86	84	83	96	80	79	65	89	94	
70.	525	606	404	446	143	155	152	175	174	172	183	172	129	120	109	96	97	
	217	180	78	86	43	49	51	60	60	63	72	61	53	49	47	24	26	
	13	9	4	4	24	25	23	25	23	22	22	20	.	8	3	9	10	
	72	97	73	111	25	25	20	28	24	24	25	25	29	17	15	15	20	
	223	320	249	245	51	56	58	62	67	63	64	66	47	46	44	48	41	

4.4. Domy v roce 1961 viz Liběšovice

4.6. Domy v roce 1961 viz Blšany

9.1. Domy v roce 1961 v tom též Klíčín, Větrušice

9.2., 9.3. Domy v roce 1961 viz Čeradice

11.1. Domy v roce 1961 v tom též Sádek

11.2. Domy v roce 1961 viz Deštnice

13.1. V tom též Filipov

14.1. Domy v roce 1961 v tom též Holedeček, Stránky, Veletice

- 14.2., 14.3., 14.4. Domy v roce 1961 viz Holecdeč
15.1., 15.3. Domy v roce 1961 viz Hříškov
15.2. Domy v roce 1961 v tom též Bedřichovice, Hvízdalka
16.1. Domy v roce 1961 v tom též Markvarec
16.2. Domy v roce 1961 viz Hřivice
17.1. Domy v roce 1961 v tom též Vlčí
17.2. Domy v roce 1961 viz Chlumčany
18.2. Domy v roce 1961 viz Třtění
18.3. Domy v roce 1961 v tom též Mnichovský Týnec
20.1. V tom též Nový Hrad, domy v roce 1961 v tom též Zeměchy
20.2. Domy v roce 1961 viz Jimlín
21.1. Domy v roce 1961 v tom též Želevice
21.2. Domy v roce 1961 v tom též Vojničky
21.3. Domy v roce 1961 viz Vojnice
21.4. Domy v roce 1961 viz Koštice
23.1., 23.2., 23.3., 23.5., 23.6., 23.7. Domy v roce 1961 viz Krásný Dvůr
23.4. Domy v roce 1961 v tom též Brody, Chotěbudice, Chraštany,
Němčany, Vysoké Třebošice, Zlovědice
24.1. Domy v roce 1961 viz Strojetic
24.4. V tom též Březnice, domy v roce 1961 v tom též Běsno
26.1. Domy v roce 1961 v tom též Židovice
26.2. Domy v roce 1961 v tom též Jablonec
26.3. Domy v roce 1961 v tom též Mnichov
26.4. Domy v roce 1961 viz Hořenec
26.5., 26.10. Domy v roce 1961 viz Libčeves
26.6. Domy v roce 1961 v tom též Lahovice, Všechlapy
26.7. Domy v roce 1961 viz Charvatce
26.11. Domy v roce 1961 viz Hnojnice
27.2. Domy v roce 1961 viz Liběšice
27.5. Domy v roce 1961 v tom též Dubčany
28. V tom též Hůrky
29.1. Domy v roce 1961 v tom též Železná
29.2. V tom též Miličoves (díl), domy v roce 1961 viz Libořice
34.1. Obyvatelstvo v roce 1921, rok 1950 až 1991 viz Horní Záhoří
34.3. Obyvatelstvo v roce 1921, rok 1950 až 1991 v tom též
Dolní Záhoří, domy v roce 1961 viz Lubenec
34.4. V tom též Jeleny (díl), domy v roce 1961 v tom též Přibonice
34.5., 34.9. Domy v roce 1961 viz Lubenec
34.6. V tom též Královské Údolí, domy v roce 1961 viz Lubenec
34.7. V tom též Jeleny, domy v roce 1961 v tom též Dolní Záhoří,
Horní Záhoří, Libkovic, Libyně, Řepany, Vítkovice
34.8. Domy v roce 1961 viz Ležky
34.10. V tom též Struhaře, domy v roce 1961 viz Lubenec
35.1. Domy v roce 1961 v tom též Milošice
35.2. Domy v roce 1961 viz Měcholupy
36.1., 36.2., 36.3. Domy v roce 1961 viz Nepomyšl
36.4. Domy v roce 1961 v tom též Dětaň, Dvorce, Chmelištná
38.1. Domy v roce 1961 v tom též Čířov
38.2. Domy v roce 1961 viz Břežany
38.3. Domy v roce 1961 viz Nové Sedlo
38.4. Domy v roce 1961 v tom též Chudeřín
38.5. Domy v roce 1961 v tom též Žabokliky
38.6. Domy v roce 1961 viz Sedčice
40.1. Domy v roce 1961 v tom též Očihovec
40.2. Domy v roce 1961 viz Očihov
43.3. Domy v roce 1961 viz Peruc
43.4. Domy v roce 1961 v tom též Radonice nad Ohří, Stradonice
43.5. Domy v roce 1961 v tom též Chrástín

43.6., 43.7. Domy v roce 1961 viz Pátek
43.8. V tom též Skály
44.1., 44.2. Domy v roce 1961 viz Petrohrad
44.3. V tom též Chlumčany, domy v roce 1961 v tom též Bílenec, Černčice
45.1. Domy v roce 1961 viz Pnětluky
45.2. Domy v roce 1961 v tom též Konětopy
46.1. Domy v roce 1961 viz Počedělice
46.2. Domy v roce 1961 v tom též Orasice
48.2., 48.8. Domy v roce 1961 viz Kaštice
48.3., 48.6., 48.13. Domy v roce 1961 viz Podbořany
48.4. Domy v roce 1961 v tom též Dolánky, Neprobylice
48.5. Domy v roce 1961 v tom též Mory, Oploty
48.7., 48.9. Domy v roce 1961 viz Kněžice
48.10. Domy v roce 1961 v tom též Hlubany, Letov, Valov
48.11. Domy v roce 1961 v tom též Sýrovce
48.12. Domy v roce 1961 viz Pšov
49.3. Domy v roce 1961 viz Strkovice
49.5. Domy v roce 1961 viz Skupice
49.7. Domy v roce 1961 v tom též Vrbka
49.8., 49.9. Domy v roce 1961 viz Seménkovice
49.10. Domy v roce 1961 v tom též Rvenice, Seletice
49.11. Domy v roce 1961 v tom též Malnice
49.12. Domy v roce 1961 v tom též Hradiště
49.13. Domy v roce 1961 viz Postoloprty
50.1. Domy v roce 1961 viz Raná
50.2. Domy v roce 1961 v tom též Hrádek
51.1., 51.3. Domy v roce 1961 viz Ročov
51.2. V tom Dolní Ročov t. Klášter, Horní Ročov,

domy v roce 1961 v tom též Břínkov, Úlovice
52.1. Domy v roce 1961 viz Slavětín
52.2. Domy v roce 1961 v tom též Kystra
54.1. Domy v roce 1961 viz Tvršice
54.3. Domy v roce 1961 v tom též Selibice
55.1., 55.2. Domy v roce 1961 viz Toužetín
55.3. Domy v roce 1961 v tom též Donín, Sulec
56.2. Domy v roce 1961 viz Tuchořice
56.3. Domy v roce 1961 v tom též Třeskonice
58.1., 58.2., 58.4. Domy v roce 1961 viz Velemyšleves
58.3. Domy v roce 1961 v tom též Minice, Truzenice, Zálezly
60.1. Domy v roce 1961 viz Vinařice
60.2. Domy v roce 1961 v tom též Divice
62.3. Domy v roce 1961 viz Vidhostice
62.4. Domy v roce 1961 v tom též Vrbička
62.6. Domy v roce 1961 v tom též Mukoděly
62.7. Domy v roce 1961 viz Skytaly
64.1. V tom též Třískolupy
65.1., 65.2. Domy v roce 1961 viz Zálužice
65.3. Domy v roce 1961 v tom též Rybňany, Stekník
66.1., 66.2. Domy v roce 1961 viz Zbrašín
66.3. Domy v roce 1961 v tom též Hořany, Senkov
67.2. Domy v roce 1961 viz Radíčeves
67.3. Domy v roce 1961 v tom též Milčeves
67.5., 67.6. Domy v roce 1961 viz Žatec
67.7. Domy v roce 1961 v tom též Velichov, Záhoří
70.2. Domy v roce 1961 viz Stroupeč
70.3. Domy v roce 1961 v tom též Přívlaky

Poř. č. obce	Obec, část obce	Prv. pís. zmlínka	Výměra v ha	Počet obyvatel									
				1869	1880	1890	1900	1910	1921	1930	1950	1961	
	Okres celkem		46716	38222	49486	65500	100808	117111	118762	127424	101199	112818	
1.	Bečov	.	2823	1368	1642	1614	1599	1999	1975	1999	1333	1323	
	1. Bečov	1327		627	755	782	785	848	839	889	663	621	
	2. Milá	1437		124	166	152	154	160	144	144	88	92	
	3. Zaječice	1413		617	721	680	660	991	992	966	582	610	
2.	Bělušice	.	1081	604	614	616	682	687	655	650	344	304	
	1. Bedřichův Světec	1238		154	152	161	163	173	157	148	74	63	
	2. Bělušice	1231		297	282	290	296	305	267	263	169	126	
	3. Odolice	1203		153	180	165	223	209	231	239	101	115	
3.	Braňany	.	613	290	537	412	736	875	1042	1095	1077	1927	
	1. Braňany	1549		239	480	353	684	810	973	1037	1063	1881	
	2. Kaňkov	1239		51	57	59	52	65	69	58	14	46	
4.	Brandov	.	1549	1230	1229	1428	1717	2131	2896	2572	2473	393	453
5.	Český Jiřetín	.	3360	1313	1394	1376	1290	1386	1171	1249	377	164	
	1. Český Jiřetín	1787		765	795	822	800	878	752	762	185	128	
	2. Fláje	1413		548	599	554	490	508	419	487	192	36	
6.	Havraň	.	1716	810	1085	1471	1455	1281	1274	1320	928	906	
	1. Havraň	1281		379	550	927	914	823	812	861	642	595	
	2. Moravěves	1333		255	311	260	257	217	221	207	181	178	
	3. Saběnice	1281		176	224	284	284	241	241	252	105	133	
7.	Hora Svaté Kateřiny	.	1846	2200	2096	1993	2004	2147	1910	1907	382	448	
	1. Hora Svaté Kateřiny	1480		1711	1623	1561	1550	1721	1533	1544	338	396	
	2. Malý Háj	1549		142	101	108	110	124	109	93	15	11	
	3. Rudolice v Horách	1606		347	372	324	344	302	268	270	29	41	
8.	Horní Jiřetín	.	3989	3051	3582	5809	8048	8423	8206	9079	7436	6627	
	1. Černice	1250		258	356	346	379	463	536	624	516	505	
	2. Dolní Jiřetín	1263		789	958	2836	3947	3685	3552	3849	3037	2486	
	3. Horní Jiřetín	1263		1323	1615	1960	2876	3258	3150	3481	2932	2877	
	4. Jezeří	1365		625	615	645	767	942	911	1068	894	683	
	5. Mariánské Údolí	1845		56	38	22	79	75	57	57	57	76	
9.	Klíny	.	1843	518	475	425	420	392	358	397	89	150	
	1. Klíny	1355		334	298	272	271	256	232	255	51	105	
	2. Rašov	1583		111	105	85	75	84	75	80	24	21	
	3. Sedlo	1352		73	72	68	74	52	51	62	14	24	
10.	Korozluky	.	639	426	453	463	483	550	501	581	453	468	
	1. Korozluky	1325		309	283	324	300	333	298	381	228	227	
	2. Sedlec	1405		117	170	139	183	217	203	200	225	241	
11.	Lišnice	.	853	708	832	888	878	828	838	812	509	441	
	1. Koporeč	1450		208	279	306	307	275	279	276	156	142	
	2. Lišnice	1480		359	380	352	363	359	371	355	200	185	
	3. Nemilkov	1280		141	173	230	208	194	188	181	153	114	
12.	Litvínov	.	4070	6342	7414	10707	20473	24065	23460	24136	25527	24990	
	1. Dolní Litvínov	1398		582	588	1181	2528	2647	2761	2632	1888	.	
	2. Hamr	1583		365	408	481	663	818	883	923	1024	2358	
	3. Horní Litvínov	1352		3225	3813	5167	8810	9842	9429	9810	14042	17409	
	4. Horní Ves	1583		105	98	89	79	77	79	80	59	50	
	5. Chudeřín	1402		355	451	581	2622	3690	3463	3689	2536	2360	
	6. Janov	1386		664	808	996	1153	1282	1253	1399	1019	914	
	7. Křížatky	1585		124	85	102	87	93	100	114	112	63	
	8. Lounice	1439		92	59	51	65	49	56	59	33	20	
	9. Písečná	1654		75	84	74	80	66	63	54	48	45	
	10. Růžodol	1333		111	126	211	923	1079	1272	1172	1267	.	
	11. Šumná	1570		209	248	287	370	371	347	337	241	355	
	12. Záluží	1333		435	646	1487	3093	4051	3754	3867	3258	1416	
13.	Lom	.	1681	1148	1329	2343	8475	9871	9693	10135	6151	6102	
	1. Lom	1341		793	913	1855	7654	8841	8806	9190	5507	4765	
	2. Loučná	1549		355	416	488	821	1030	887	945	644	1337	
14.	Louka u Litvínova	.	1289	268	357	393	535	1970	2056	1970	2105	1525	1552
15.	Lužice	.	880	453	506	486	489	518	550	582	373	391	
	1. Lužice	1226		336	350	346	354	374	388	420	277	321	
	2. Svinčice	1207		117	156	140	135	144	162	162	96	70	
16.	Malé Březno	.	1909	946	1171	1331	1488	1770	1838	1929	1253	1183	
	1. Malé Březno	1369		787	1011	1122	1309	1565	1657	1770	1174	1122	
	2. Vysoké Březno	1460		159	160	209	179	205	181	159	79	61	
17.	Mariánské Radčice	.	1249	823	906	1063	1825	2349	2801	3349	2947	2117	
	1. Libkovice	1186		424	452	607	1076	1434	1794	2314	2184	1385	
	2. Mariánské Radčice	1341		399	454	456	749	915	1007	1035	763	732	

Poř. č. obce	Počet obyvatel				Počet domů													
	1970	1980	1991	2001	1869	1880	1890	1900	1910	1921	1930	1950	1961	1970	1980	1991	2001	
	117189	117297	120212	117196	5484	5971	6727	8295	9346	9750	12513	13921	11628	10609	8925	9084	9390	
1.	973	1989	1804	2079	226	246	260	278	311	304	362	354	286	249	175	208	201	
	532	1925	1762	2035	101	116	120	130	149	147	180	180	191	134	150	168	163	
	34	14	11	22	21	23	28	29	28	27	32	27	.	14	9	23	25	
	407	50	31	22	104	107	112	119	134	130	150	147	95	101	16	17	13	
2.	272	249	179	188	98	98	100	109	120	108	131	132	81	78	75	88	89	
	64	47	29	36	33	33	34	34	38	34	39	40	.	16	15	18	20	
	117	113	85	89	45	45	46	52	59	52	62	59	81	38	37	41	42	
	91	89	65	63	20	20	20	23	23	22	30	33	.	24	23	29	27	
3.	1706	1429	1143	1169	52	57	60	73	90	105	126	148	163	161	146	153	161	
	1684	1414	1134	1158	41	46	49	62	78	95	115	135	163	151	142	142	150	
	22	15	9	11	11	11	11	11	12	10	11	13	.	10	4	11	11	
4.	419	269	237	257	192	209	227	241	299	301	318	321	113	109	69	125	130	
5.	101	67	50	55	236	256	266	275	276	274	276	235	42	28	17	22	30	
	62	41	30	35	139	152	159	164	164	162	163	135	42	21	15	18	27	
	39	26	20	20	97	104	107	111	112	112	113	100	.	7	2	4	3	
6.	698	608	451	494	113	114	136	151	155	158	190	203	173	167	141	148	151	
	486	422	328	380	53	54	70	88	90	93	121	131	138	110	95	100	105	
	141	107	88	76	35	33	36	34	36	36	39	42	35	37	28	32	30	
	71	79	35	38	25	27	30	29	29	29	30	30	.	20	18	16	16	
7.	398	398	275	330	360	381	382	382	383	387	388	359	122	108	86	81	117	
	339	372	260	309	270	281	291	296	297	302	306	288	122	93	76	74	105	
	17	7	3	5	28	30	21	22	23	22	21	8	.	4	2	1	3	
	42	19	12	16	62	70	70	64	63	63	61	63	.	11	8	6	9	
8.	5333	3612	1861	1917	470	519	587	705	754	799	1003	1116	1024	1005	902	573	578	
	385	350	249	239	44	55	52	63	67	76	102	104	96	90	91	89	87	
	1881	780	-	-	135	136	168	211	218	224	292	340	303	281	205	-	-	
	2390	1945	1584	1649	189	209	246	291	314	342	418	477	485	483	465	470	479	
	595	482	-	-	97	114	116	135	147	149	182	187	140	136	127	1	-	
	82	55	28	29	5	5	5	5	8	8	9	8	.	15	14	13	12	
9.	126	108	74	63	85	89	89	90	88	88	89	80	39	41	38	45	50	
	91	87	57	49	53	57	57	58	58	58	57	50	39	27	31	32	35	
	8	8	12	4	19	19	19	19	18	18	19	16	.	6	2	9	7	
	27	13	5	10	13	13	13	13	12	12	13	14	.	8	5	4	8	
10.	378	215	102	123	75	76	87	95	82	86	105	101	86	68	62	62	62	
	207	115	83	101	53	50	57	63	53	54	69	65	86	50	44	47	49	
	171	100	19	22	22	26	30	32	29	32	36	36	.	18	18	15	13	
11.	328	239	166	181	100	97	112	103	108	106	132	121	89	77	65	73	82	
	94	43	23	33	36	36	41	40	39	38	52	44	.	24	12	23	24	
	120	120	89	90	41	38	47	41	47	46	53	50	89	33	35	33	40	
	114	76	54	58	23	23	24	22	22	22	27	27	.	20	18	17	18	
12.	26842	29551	29096	27397	758	792	896	1263	1467	1535	1945	2627	2172	2175	2118	2121	2186	
	.	.	.	9	91	91	112	156	176	182	219	242	1	
	2194	1842	2904	2159	50	55	57	68	86	98	116	145	165	175	170	201	193	
	20470	20643	17841	16767	291	306	348	465	538	551	708	1437	1714	1355	1312	1270	1281	
	43	31	18	14	19	19	19	19	19	19	20	17	.	12	11	8	15	
	1887	1836	1473	1362	46	51	53	131	182	202	265	290	.	293	369	365	376	
	1043	5034	6710	6944	101	108	113	126	132	154	184	175	179	160	207	228	254	
	73	51	38	35	17	17	16	17	16	18	21	18	.	17	15	12	18	
	20	8	8	12	15	13	13	15	12	13	13	9	.	5	4	3	6	
	34	15	8	20	13	13	13	13	13	13	13	12	.	11	7	6	8	
	.	.	.	-	21	23	31	63	72	66	78	57	-	
	273	91	96	75	25	26	26	32	33	37	37	36	.	32	23	28	34	
	805	-	-	-	69	70	95	158	188	182	271	189	114	115	-	-	-	
13.	4861	4042	3214	3621	181	202	276	467	542	545	749	818	768	730	718	741	822	
	3771	3218	2504	2641	124	142	212	388	454	459	651	721	768	610	605	619	678	
	1090	824	710	980	57	60	64	79	88	86	98	97	.	120	113	122	144	
14.	1303	1013	648	762	56	64	68	112	118	120	162	168	177	179	175	148	138	
15.	334	310	424	422	92	95	98	100	101	103	122	106	88	80	97	143	152	
	294	275	342	349	65	65	71	73	72	74	89	76	88	65	84	117	122	
	40	35	82	73	27	30	27	27	29	29	33	30	.	15	13	26	30	
16.	952	175	164	184	156	166	175	212	227	230	284	298	236	232	44	58	60	
	884	101	142	162	136	144	152	189	203	206	255	273	236	217	29	43	47	
	68	74	22	22	20	22	23	23	24	24	29	25	.	15	15	15	13	
17.	1759	1405	581	380	141	154	166	200	222	245	385	424	390	373	345	180	103	
	1181	986	257	3	74	79	91	105	118	135	258	298	277	264	249	88	1	
	578	419	324	377	67	75	75	95	104	110	127	126	113	109	96	92	102	

Poř. č. obce	Obec, část obce	Prv. pís. zmínka	Výměra v ha	Počet obyvatel								
				1869	1880	1890	1900	1910	1921	1930	1950	1961
18.	Meziboří	1402	1440	219	232	288	304	302	298	308	235	2904
19.	Most	.	8694	11262	18649	27292	40701	48621	51727	56751	46328	56857
	1. Čepirohy	1331		579	837	985	979	1233	1418	1692	1120	1075
	2. Komořany	1250		1876	2887	4669	7428	8860	9525	11504	9098	4228
	3. Most	1207		6717	10640	15482	22261	26519	28078	29179	25938	43795
	4. Rudolice	1298		132	283	245	299	318	389	1279	826	839
	5. Souš	1312		378	1804	2665	3803	4082	4326	4751	3583	2726
	6. Starý Most	.		970	1395	2439	5043	6534	6802	7185	4854	3578
	7. Velebudice	1227		273	305	303	330	455	550	554	531	247
	8. Vtelnno	1287		337	498	504	558	620	639	607	378	369
20.	Nová Ves v Horách	.	2628	2000	2164	2050	2177	2268	2081	2107	635	647
	1. Lesná	1621		138	134	115	103	89	77	74	30	-
	2. Mikulovice	1599		504	549	500	556	613	594	578	163	193
	3. Mnišek	1562		475	524	436	468	391	368	396	59	18
	4. Nová Ves v Horách	1564		883	957	999	1050	1175	1042	1059	383	436
21.	Obrnice	.	746	492	677	684	1091	1558	1579	1806	1201	1217
	1. České Zlatníky	1263		172	198	169	262	317	301	369	260	259
	2. Chanov	1368		120	151	163	186	276	273	235	156	147
	3. Obrnice	1282		200	328	352	643	965	1005	1202	785	811
22.	Patokryje	1342	263	182	195	209	281	313	373	516	332	338
23.	Polerady	1250	708	308	347	364	452	483	526	628	356	333
24.	Skršín	.	698	468	517	525	489	497	459	457	239	217
	1. Dobřčice	1333		123	103	118	123	115	115	134	60	69
	2. Chrámce	1381		142	168	168	128	137	130	114	76	51
	3. Skršín	1100		203	246	239	238	245	214	209	103	97
25.	Volevčice	1333	513	187	228	219	245	274	232	262	192	173
26.	Želenice	.	976	518	620	620	622	702	673	791	584	586
	1. Liběšice	1057		138	157	201	166	230	222	262	200	191
	2. Želenice	1307		380	463	419	456	472	451	529	384	395

Poznámky

- 1.1. Domy v roce 1961 v tom též Milá
- 1.2. Domy v roce 1961 viz Bečov
- 1.3. V tom též Kamenná Voda, Stránce, Židovice
- 2.1., 2.3. Domy v roce 1961 viz Bělušice
- 2.2. Domy v roce 1961 v tom též Bedřichův Světec, Odolice
- 3.1. Domy v roce 1961 v tom též Kaňkov
- 3.2. Domy v roce 1961 viz Braňany
4. V tom též Zelený Důl
- 5.1. Domy v roce 1961 v tom též Fláje
- 5.2. Domy v roce 1961 viz Český Jiřetín
- 6.1. Domy v roce 1961 v tom též Saběnice
- 6.3. Domy v roce 1961 viz Havraň

- 7.1. Domy v roce 1961 v tom též Malý Háj, Rudolice v Horách
- 7.2., 7.3. Domy v roce 1961 viz Hora Sváté Kateřiny
- 8.2. V tom též Čtrnáct Dvorců
- 8.3. Domy v roce 1961 v tom též Mariánské Údolí
- 8.4. V tom též Albrechtice
- 8.5. Domy v roce 1961 viz Horní Jiřetín
- 9.1. V tom Klíny I Podíl Kopistský, Klíny II Podíl Duchcovský, domy v roce 1961 v tom též Rašov, Sedlo
- 9.2., 9.3. Domy v roce 1961 viz Klíny
- 10.1. Domy v roce 1961 v tom též Sedlec
- 10.2. Domy v roce 1961 viz Korozluky
- 11.1., 11.3. Domy v roce 1961 viz Lišnice
- 11.2. Domy v roce 1961 v tom též Koporeč, Nemilkov
- 12.1. V tom též Lipětín, rok 1961 až 1991 viz Horní Litvínov

Poř. č. obce	Počet obyvatel				Počet domů													
	1970	1980	1991	2001	1869	1880	1890	1900	1910	1921	1930	1950	1961	1970	1980	1991	2001	
18.	6210	5588	5158	4969	43	47	50	50	51	50	51	53	153	262	249	316	324	
19.	61158	61543	70670	68263	1349	1533	1894	2519	2970	3197	4484	5068	4626	3740	2673	3008	3072	
	808	585	574	471	80	85	90	102	106	108	189	209	181	148	117	117	122	
	3066	995	-	1	322	355	398	540	651	715	1076	1090	588	535	211	-	-	
	54000	59017	68867	66452	604	704	861	1140	1358	1493	1867	2224	2775	2404	2087	2478	2521	
	304	217	150	158	24	28	29	29	32	33	170	238	.	76	64	74	67	
	368	331	383	436	60	87	146	221	246	262	373	480	457	98	100	159	158	
	2079	2	-	3	157	165	242	355	454	462	639	657	495	353	1	-	9	
	210	4	38	114	41	43	50	51	55	55	78	77	53	56	1	9	10	
	323	392	658	628	61	66	78	81	68	69	92	93	77	70	92	171	185	
20.	583	509	374	418	318	358	358	383	403	404	426	412	173	151	124	111	144	
	2	-	-	-	29	30	25	22	22	19	20	19	-	2	-	-	3	
	165	103	58	78	82	93	95	106	112	114	121	112	.	46	32	23	34	
	13	5	-	8	66	72	71	76	74	74	74	76	8	4	1	-	6	
	403	401	316	332	141	163	167	179	195	197	211	205	165	99	91	88	101	
21.	1060	2835	2466	2623	92	104	109	142	190	217	276	284	230	223	245	257	256	
	259	207	183	168	31	32	32	38	47	50	76	78	.	59	55	61	65	
	135	108	82	104	24	27	29	33	36	42	46	46	.	36	32	33	30	
	666	2520	2201	2351	37	45	48	71	107	125	154	160	230	128	158	163	161	
22.	289	200	342	402	32	36	37	39	45	49	92	93	79	76	69	115	133	
23.	274	207	150	215	46	46	53	57	71	73	104	96	77	72	73	68	76	
24.	187	198	164	197	96	99	99	103	96	88	92	75	55	53	58	66	81	
	65	50	22	50	25	25	26	26	22	22	25	20	.	16	12	14	21	
	43	89	74	50	32	31	31	35	27	25	24	20	.	13	21	21	21	
	79	59	68	97	39	43	42	42	47	41	43	35	55	24	25	31	39	
25.	176	100	76	94	33	34	35	40	54	55	57	55	38	38	32	33	35	
26.	469	438	343	393	84	99	107	106	123	123	164	174	148	134	129	141	157	
	203	178	123	122	22	26	32	32	40	39	48	54	.	52	52	54	57	
	266	260	220	271	62	73	75	74	83	84	116	120	148	82	77	87	100	

12.3. Rok 1961 až 1991 v tom též Dolní Litvínov, Růžodol, domy v roce

1961 v tom též Horní Ves, Chudeřín, Lounice, Písečná, Šumná

12.4., 12.5., 12.8., 12.9., 12.11. Domy v roce 1961 viz Horní Litvínov

12.6. Domy v roce 1961 v tom též Křížatky

12.7. Domy v roce 1961 viz Janov

12.10. Rok 1961 až 1991 viz Horní Litvínov

13.1. Domy v roce 1961 v tom též Loučná

13.2. Domy v roce 1961 viz Lom

15.1. Domy v roce 1961 v tom též Svinčice

15.2. Domy v roce 1961 viz Lužice

16.1. V tom též Bylany, Holešice, Vršany,
domy v roce 1961 v tom též Vysoké Březno

16.2. Domy v roce 1961 viz Malé Březno

19.1. V tom též Hořany

19.2. V tom též Dřínov, Ervěnice, Třebošice

19.3. V tom též Slatinice, Střimice, Taschenberg, Zahražany,
domy v roce 1961 v tom též Rudolice

19.4. Domy v roce 1961 viz Most

19.6. V tom též Konobřez, Kopisty, Pařidla, Pláň

19.7. V tom též Skyřice

20.2. Domy v roce 1961 viz Nová Ves v Horách

20.4. Domy v roce 1961 v tom též Mikulovice

21.1., 21.2. Domy v roce 1961 viz Obrnice

21.3. Domy v roce 1961 v tom též České Zlatníky, Chanov

24.1., 24.2. Domy v roce 1961 viz Skršín

24.3. Domy v roce 1961 v tom též Dobřčice, Chrámce

26.1. Domy v roce 1961 viz Želenice

26.2. Domy v roce 1961 v tom též Liběšice

Poř. č. obce	Obec, část obce	Prv. pís. zmlínka	Výměra v ha	Počet obyvatel									
				1869	1880	1890	1900	1910	1921	1930	1950	1961	
	Okres celkem		46926	63774	94034	120998	166545	187358	186585	200603	129583	139679	
1.	Bílina		3253	5342	7310	8952	12257	14153	14361	16586	11862	13726	
	1. Bílina	993		892	5058	5896	1269	1175	8160	1151	7762	9745	
	2. Chudeřice	1404		96	370	303	532	534	537	855	610	658	
	3. Mostecké Předměstí			1825	1336	1998	5890	6933	4155	7911	3490	3323	
	4. Pražské Předměstí			654	.	.	1076	1126	.	1263	.	.	
	5. Teplické Předměstí			1445	.	.	2409	2967	.	3782	.	.	
	6. Újezdské Předměstí	1289		430	546	755	1081	1418	1509	1624	.	.	
2.	Bořislav		750	436	423	403	380	479	543	661	556	453	
	1. Bílka	1403		90	101	91	67	81	84	80	37	19	
	2. Bořislav	1169		346	322	312	313	398	459	581	519	434	
3.	Bystřany		852	745	1244	1401	2224	2502	2469	2945	1985	2177	
	1. Bystřany	1509		259	492	626	1302	1515	1512	1752	1208	1322	
	2. Nechvalice	1447		85	121	115	95	94	84	152	82	69	
	3. Nové Dvory	1833		161	195	197	212	212	215	240	101	121	
	4. Světlice	1386		122	219	246	416	470	411	531	388	420	
	5. Úpořiny	1412		118	217	217	199	211	247	270	206	245	
4.	Bžany		1114	1184	1423	1489	1716	2048	2124	2208	1351	1304	
	1. Bukovice	1398		194	209	205	218	240	243	222	124	110	
	2. Bžany	1370		155	177	212	235	430	442	469	310	277	
	3. Hradiště	1352		189	254	243	271	280	306	400	270	296	
	4. Lbín	1401		180	230	275	316	331	326	363	164	188	
	5. Lhenice	1485		213	224	214	215	262	230	228	144	131	
	6. Lysec	1447		131	179	182	266	281	290	256	174	142	
	7. Mošnov	1413		74	93	84	116	143	201	189	96	107	
	8. Pytlíkov	1403		48	57	74	79	81	86	81	69	53	
5.	Dubí		3386	4431	7747	11521	17886	18825	17506	18599	10634	11107	
	1. Běhánky	1487		169	204	402	2322	2636	2290	2425	1321	1325	
	2. Bystřice	1502		367	976	1695	2691	2712	2373	2821	1656	1696	
	3. Cínovec	1378		1265	1274	1160	1188	1337	1479	1310	549	337	
	4. Drahůnky	1537		282	384	681	1121	1310	1211	1172	575	493	
	5. Dubí	1494		957	1746	2804	4423	4430	4163	4411	2646	3788	
	6. Mstíšov	1487		599	1384	2229	2691	2566	2452	2856	1865	970	
	7. Pozorka	1594		792	1779	2550	3450	3834	3538	3604	2022	2498	
6.	Duchcov		1207	4076	8854	12284	16661	18050	18324	19089	12002	12449	
7.	Háj u Duchcova		751	1036	1408	1924	2698	3031	2849	2589	1476	1509	
	1. Domaslavice	1203		158	182	185	197	178	158	174	111	123	
	2. Háj u Duchcova	1203		878	1226	1739	2501	2853	2691	2415	1365	1386	
8.	Hostomice		1397	300	294	794	1704	3028	4153	3787	3892	2323	2293
9.	Hrob		1109	2448	3032	4212	5928	6264	5825	5905	3475	3059	
	1. Hrob	1282		1358	1660	2256	3562	3771	3560	3602	2126	2089	
	2. Křížanov	1341		237	237	297	290	398	348	367	173	148	
	3. Mlýny	1787		172	193	285	373	388	357	369	277	261	
	4. Verneřice	1282		681	942	1374	1703	1707	1560	1567	899	561	
10.	Hrobčice		4255	2571	2665	2676	2800	3050	3080	3364	2077	2072	
	1. Červený Újezd	1549		271	256	226	221	228	204	226	130	100	
	2. Hrobčice	1240		287	299	327	318	291	351	369	198	249	
	3. Chouč	1057		138	149	129	121	126	129	141	95	104	
	4. Kučlín	1495		63	73	82	84	76	73	78	64	67	
	5. Mirošovice	1207		230	208	212	219	254	208	236	179	169	
	6. Mrzlice	1333		133	124	102	101	112	103	89	75	59	
	7. Mukov	1386		241	233	202	214	228	196	211	135	123	
	8. Razice	1240		1059	1190	1270	1397	1615	1684	1889	1126	1126	
	9. Tvrdín	1454		149	133	126	125	120	132	125	75	75	
11.	Jeníkov		774	871	1080	1506	1958	2129	2188	2414	1487	1248	
	1. Jeníkov	1352		551	604	907	1138	1163	1195	1214	657	532	
	2. Oldřichov	1295		320	476	599	820	966	993	1200	830	716	
12.	Kladruby		1370	288	277	314	372	453	557	516	576	304	317
13.	Kostomlaty pod Milešovkou		1115	1016	1083	1178	1323	1520	1635	1720	1017	1183	
	1. Hlince	1333		51	52	42	50	54	60	51	33	33	
	2. Kostomlaty pod Milešovkou	1333		965	1031	1136	1273	1466	1575	1669	984	1150	
14.	Košťany		2432	1155	2017	2795	4213	5291	5880	6675	4010	4521	
	1. Košťany	1394		844	1550	2183	3548	4655	5317	5900	3320	2766	
	2. Střelná	1398		311	467	612	665	636	563	775	690	1755	
15.	Krupka		4687	8582	10778	11826	13952	14635	14507	16096	8275	9059	
	1. Bohosudov	1352		1494	2446	2884	3752	3575	3704	4449	2550	2821	
	2. Fojtovice	1446		2288	2241	1927	1926	1910	1620	1512	47	60	

Poř. č. obce	Počet obyvatel				Počet domů													
	1970	1980	1991	2001	1869	1880	1890	1900	1910	1921	1930	1950	1961	1970	1980	1991	2001	
	135644	135838	127872	126098	8143	9648	10991	13236	14738	15358	19047	20447	17804	16846	15925	16432	16928	
1.	16196	18836	17025	15890	786	838	913	1089	1268	1344	1946	2161	2043	1690	1436	1523	1503	
	784	466	338	256	98	565	597	106	106	106	107	1444	1499	86	73	99	64	
	456	147	4	4	15	19	24	34	51	70	134	117	.	107	45	34	12	
	2782	1367	1021	960	300	180	208	482	568	597	842	600	544	414	226	232	216	
	804	3096	2623	2482	90	.	.	99	108	112	176	.	.	172	223	236	276	
	9978	11247	10737	9952	213	.	.	246	278	285	459	.	.	671	618	637	665	
	1392	2513	2302	2236	70	74	84	122	157	174	228	.	.	240	251	285	270	
2.	414	332	308	297	71	75	75	77	93	101	123	126	95	100	95	110	112	
	25	17	16	24	18	20	20	18	18	18	18	11	.	5	4	8	9	
	389	315	292	273	53	55	55	59	75	83	105	115	95	95	91	102	103	
3.	2165	1996	1814	1841	91	114	134	188	220	236	326	398	374	371	366	380	419	
	1437	1421	1312	1199	24	33	43	84	106	119	169	212	374	217	230	239	274	
	63	27	36	10	15	16	16	17	17	15	26	25	.	15	6	5	5	
	108	95	65	38	19	20	21	22	25	25	32	35	.	26	25	23	17	
	357	278	259	431	17	26	34	43	47	48	65	79	.	70	64	66	73	
	200	175	142	163	16	19	20	22	25	29	34	47	.	43	41	47	50	
4.	1138	916	663	705	199	222	240	260	287	301	341	376	303	294	269	285	280	
	94	57	37	47	35	35	36	36	38	38	37	38	.	28	21	24	27	
	245	205	154	167	24	26	30	32	48	51	66	75	216	61	56	59	59	
	252	211	155	158	27	29	35	35	37	42	60	74	.	60	57	61	51	
	168	156	111	77	30	36	38	43	43	45	50	56	.	46	45	43	32	
	123	114	86	72	36	36	36	40	42	41	41	48	.	34	30	31	30	
	124	74	43	101	23	34	37	42	42	41	42	40	87	29	28	32	46	
	101	81	54	57	15	16	17	20	24	30	32	32	.	24	24	25	25	
	31	18	23	26	9	10	11	12	13	13	13	13	.	12	8	10	10	
5.	9412	9160	7815	7630	648	828	972	1278	1346	1372	1611	1672	1461	1411	1374	1427	1420	
	263	256	967	844	28	32	38	136	166	172	209	231	.	60	58	257	255	
	2395	2217	1337	1174	52	96	124	174	173	173	235	288	.	385	377	251	232	
	247	153	84	69	229	241	241	250	246	245	248	184	65	63	41	25	24	
	81	58	303	283	45	48	60	83	98	101	105	111	.	16	15	82	83	
	3274	3900	3681	3675	137	189	230	296	311	316	357	359	1240	443	457	497	503	
	713	557	415	473	71	102	132	156	160	165	230	274	156	140	127	127	130	
	2439	2019	1028	1112	86	120	147	183	192	200	227	225	.	304	299	188	193	
6.	12210	10554	8913	8780	452	597	745	911	1036	1062	1389	1542	1502	1397	1092	1054	1116	
7.	1100	1050	906	952	150	164	195	207	253	262	263	254	232	198	208	214	220	
	97	67	78	89	23	25	27	28	27	26	27	21	.	21	20	24	23	
	1003	983	828	863	127	139	168	179	226	236	236	233	232	177	188	190	197	
8.	1815	1440	1107	1242	39	63	92	148	177	185	256	294	277	260	239	237	235	
9.	2648	2396	2063	1989	239	297	356	422	461	465	561	398	438	437	432	445	463	
	1749	1668	1392	1322	143	153	184	225	258	255	312	152	438	299	301	304	315	
	133	98	105	120	27	32	33	36	38	39	43	40	.	31	30	32	36	
	268	221	189	143	15	22	23	30	30	30	36	36	.	26	24	24	24	
	498	409	377	404	54	90	116	131	135	141	170	170	.	81	77	85	88	
10.	1490	1018	859	838	494	513	534	546	579	571	637	636	494	384	247	272	300	
	63	54	57	57	50	51	52	55	54	54	58	49	29	25	21	22	35	
	279	414	332	324	47	48	50	51	58	60	61	68	157	53	51	55	56	
	76	54	42	40	29	30	31	31	28	29	35	39	.	27	23	20	27	
	57	36	25	26	16	16	15	16	16	13	17	13	11	13	11	13	11	
	171	109	113	115	37	41	37	37	38	39	41	44	.	41	33	41	40	
	64	62	57	52	28	28	28	28	27	26	26	28	.	16	17	16	19	
	92	83	74	61	48	50	50	51	55	54	52	51	34	29	24	24	35	
	631	171	132	134	214	223	244	250	275	269	317	319	263	164	54	66	61	
	57	35	27	29	25	26	27	27	28	27	30	25	.	16	13	15	16	
11.	1087	938	779	816	130	154	174	200	214	223	288	286	235	219	203	211	225	
	480	378	333	325	80	91	105	119	122	129	147	144	235	98	83	84	91	
	607	560	446	491	50	63	69	81	92	94	141	142	.	121	120	127	134	
12.	348	343	241	248	32	36	38	47	50	49	66	70	61	66	69	76	77	
13.	1034	957	788	848	158	173	189	207	230	237	284	285	245	241	239	250	263	
	31	15	11	9	8	8	9	9	11	12	12	11	.	7	6	6	6	
	1003	942	777	839	150	165	180	198	219	225	272	274	245	234	233	244	257	
14.	3682	3221	2494	2627	150	209	245	317	368	405	546	753	543	543	516	538	574	
	2181	1944	1586	1526	107	150	177	245	295	329	433	593	543	353	340	348	376	
	1501	1277	908	1101	43	59	68	72	73	76	113	160	.	190	176	190	198	
15.	8729	9336	12620	13318	1169	1346	1419	1582	1628	1699	1987	2128	1571	1557	1509	1662	1768	
	2428	3822	3321	3740	126	194	220	261	278	287	414	494	.	431	481	462	531	
	120	92	72	95	380	387	379	405	367	365	359	259	.	11	10	12	14	

Poř. č. obce	Obec, část obce	Prv. pís. zmlínka	Výměra v ha	Počet obyvatel								
				1869	1880	1890	1900	1910	1921	1930	1950	1961
	3. Horní Krupka	1393		636	654	572	531	539	435	465	72	58
	4. Krupka	1305		2320	2904	3304	3543	4102	3882	4092	2229	2557
	5. Maršov	1335		504	690	810	1166	1321	1317	1375	894	.
	6. Nové Modlany	1921		610	614	325	352
	7. Soběchleby	1335		389	527	700	1015	1070	1071	1110	543	511
	8. Unčín	1335		620	801	978	1298	1352	1202	1564	901	1936
	9. Vrchoslav	1463		331	515	651	721	766	666	915	714	764
16.	Lahošt	1360	303	375	556	754	968	938	843	936	577	623
17.	Ledvice	1209	504	413	1728	3309	4065	4466	4193	4458	2435	2123
18.	Lukov	.	964	250	259	254	273	260	261	283	142	110
	1. Lukov	1378		134	167	157	174	171	172	174	86	58
	2. Štěpánov	1249		116	92	97	99	89	89	109	56	52
19.	Měrunice	.	1149	719	676	543	554	629	604	623	393	399
	1. Měrunice	1295		510	478	386	409	463	432	447	305	306
	2. Žichov	1239		209	198	157	145	166	172	176	88	93
20.	Mikulov	1544	319	531	564	576	606	664	612	739	271	220
21.	Modlany	.	1011	1274	2240	2501	3070	3342	2259	2220	1150	1220
	1. Dražkov	1393		100	103	83	129	187	186	219	151	188
	2. Kvítkov	1396		150	213	187	232	232	243	227	113	101
	3. Modlany	1328		617	1363	1593	1901	2071	1081	997	471	508
	4. Suché	1652		229	328	315	307	345	368	358	172	171
	5. Věštany	1226		178	233	323	501	507	381	419	243	252
22.	Moldava	.	3243	1774	1697	1890	1963	2001	1809	1841	489	178
	1. Moldava	1402		1552	1510	1555	1617	1674	1552	1465	221	178
	2. Nové Město	1393		222	187	335	346	327	257	376	268	.
23.	Novosedlice	1363	143	363	585	1249	3307	4842	4642	4556	3076	3191
24.	Ohnič	.	708	715	1080	985	1498	2074	2141	2174	1336	1299
	1. Dolánky	1264		71	74	67	67	190	165	176	92	78
	2. Křemýž	1251		334	599	550	764	873	870	926	624	603
	3. Němečky	1398		162	198	192	385	488	512	492	241	229
	4. Ohnič	1404		66	84	82	125	331	405	386	307	325
	5. Přivočky	1549		82	125	94	157	192	189	194	72	64
25.	Osek	.	4238	2378	3418	5117	6100	6251	6174	6472	4066	4227
	1. Dlouhá Louka	1606		900	879	793	809	749	680	640	67	17
	2. Hrad Osek	1226		215	224	247	245	270	280	301	141	169
	3. Osek	1196		1263	2315	4077	5046	5232	5214	5531	3858	4041
26.	Proboštov	.	374	386	853	1152	2086	2684	3092	3920	2387	2931
	1. Proboštov	1350		240	614	947	1705	2256	2677	3519	2175	2734
	2. Přítkov	1465		146	239	205	381	428	415	401	212	197
27.	Rtyně nad Bílinou	.	879	979	1275	1165	1402	1780	1922	2039	1445	1143
	1. Malhostice	1307		196	238	236	266	284	303	247	120	108
	2. Rtyně nad Bílinou	1333		189	265	256	318	547	625	834	532	559
	3. Sezemice	1463		220	247	231	282	291	369	343	169	162
	4. Velvěty	1333		252	382	344	423	525	494	480	563	255
	5. Vrahožily	1532		122	143	98	113	133	131	135	61	59
28.	Srbice	1542	213	237	426	533	508	621	512	735	386	392
29.	Světec	.	1234	1183	1834	1961	2731	3264	3196	3380	2329	2052
	1. Chotějovice	1264		204	272	310	489	498	400	808	638	671
	2. Světec	1209		611	1194	1264	1700	2127	2127	1819	1273	1048
	3. Štrbice	1549		125	152	186	272	357	353	358	213	227
	4. Úpoř	1405		243	216	201	270	282	316	395	205	106
30.	Teplice	.	2378	15469	23649	31056	44626	50896	52655	56088	41891	49360
	1. Hudcov	1401		369	510	835	1267	1431	1248	1302	739	788
	2. Nová Ves	1787		232	300	313	360	403	391	420	252	294
	3. Prosetice	1425		511	1436	1680	1812	1783	1539	1542	959	929
	4. Řetenice	1282		395	533	880	2433	3260	3083	3285	2756	3925
	5. Sobědruhy	1334		860	1257	1420	1929	2156	2017	2189	1719	1822
	6. Teplice	1158		11618	16750	20262	24420	26777	28892	30799	24186	29547
	7. Trnovany	1057		1484	2863	5666	12405	15086	15485	16551	11280	12055
31.	Újezdeček	1398	177	450	793	1085	1578	2078	2065	2188	1540	1053
32.	Zabrušany	.	925	856	1184	1612	2603	2592	2700	3222	1850	1770
	1. Straky	1390		97	106	151	218	205	204	221	130	147
	2. Štěrbina	1542		48	64	68	70	92	90	63	27	25
	3. Všechlapy	1406		216	317	361	506	568	609	728	425	408
	4. Zabrušany	1207		286	380	505	793	725	811	981	519	492
	5. Želénky	1393		209	317	527	1016	1002	986	1229	749	698
33.	Žalany	.	987	660	766	765	828	965	1001	1090	724	681
	1. Černčice	1418		112	122	115	84	83	89	89	69	35

Poř. č. obce	Počet obyvatel				Počet domů													
	1970	1980	1991	2001	1869	1880	1890	1900	1910	1921	1930	1950	1961	1970	1980	1991	2001	
	36	22	10	31	119	124	113	124	105	102	99	96	.	18	8	9	23	
	3033	2761	2356	2481	310	342	370	393	418	416	459	537	1478	429	399	457	453	
	818	503	4865	4826	64	86	96	122	143	156	179	198	.	187	131	204	213	
	317	302	185	216	43	57	67	.	57	58	55	51	
	409	374	292	339	50	61	69	77	95	100	109	105	93	91	90	81	83	
	927	833	777	783	73	93	106	124	137	141	184	225	.	202	204	234	240	
	641	627	742	807	47	59	66	76	85	89	127	147	.	131	128	148	160	
16.	617	552	530	538	56	72	87	104	105	106	130	133	113	111	108	115	136	
17.	657	541	447	529	60	123	209	250	272	281	379	409	316	134	125	131	131	
18.	110	142	123	134	49	52	53	53	53	55	60	54	31	32	36	48	38	
	69	87	66	68	30	33	34	34	32	33	36	33	31	18	18	24	17	
	41	55	57	66	19	19	19	19	21	22	24	21	.	14	18	24	21	
19.	297	303	259	297	128	129	129	134	131	141	152	133	86	85	75	91	115	
	238	249	220	258	84	85	86	90	87	98	107	93	86	65	56	71	89	
	59	54	39	39	44	44	43	44	44	43	45	40	.	20	19	20	26	
20.	186	136	143	150	100	104	110	109	110	110	115	109	56	54	41	39	52	
21.	970	816	643	720	151	193	217	260	309	258	278	284	237	225	211	224	210	
	153	115	117	119	14	16	15	16	31	31	44	43	.	35	33	40	38	
	98	74	66	86	18	18	21	24	25	27	30	32	.	27	26	29	25	
	391	317	267	291	68	91	105	133	153	100	100	101	237	75	71	78	75	
	138	121	52	76	28	36	38	38	42	42	45	45	.	37	32	25	21	
	190	189	141	148	23	32	38	49	58	58	59	63	.	51	49	52	51	
22.	149	148	123	141	310	312	326	329	331	333	333	244	53	49	35	32	64	
	125	134	119	113	273	275	260	258	264	264	264	177	53	35	27	24	53	
	24	14	4	28	37	37	66	71	67	69	69	67	.	14	8	8	11	
23.	2716	2491	1986	2154	44	67	96	188	273	301	354	400	367	383	420	438	443	
24.	1148	943	756	753	110	124	131	167	190	195	222	243	204	209	200	214	209	
	42	31	14	11	10	10	11	12	17	17	18	16	.	11	11	11	11	
	412	442	354	326	49	59	63	82	89	92	106	105	.	82	92	95	88	
	195	148	131	158	28	31	32	41	40	42	44	48	.	41	38	42	42	
	431	266	212	221	9	9	10	15	23	23	31	52	204	59	46	48	48	
	68	56	45	37	14	15	15	17	21	21	23	22	.	16	13	18	20	
25.	3728	5663	5194	5030	360	419	499	556	575	575	655	703	552	552	566	602	626	
	15	14	5	8	168	169	160	169	157	151	143	111	.	6	5	4	24	
	122	80	27	50	41	43	44	44	44	41	41	41	.	26	24	19	22	
	3591	5569	5162	4972	151	207	295	343	374	383	471	551	552	520	537	579	580	
26.	2523	2341	2075	2240	58	91	114	153	200	217	369	434	472	472	490	515	577	
	2336	2183	1933	2079	38	66	87	117	160	175	326	383	472	434	454	478	532	
	187	158	142	161	20	25	27	36	40	42	43	51	.	38	36	37	45	
27.	1028	858	658	689	144	181	185	198	228	242	301	269	244	238	220	219	240	
	93	56	46	61	22	33	32	32	33	35	38	37	.	23	18	20	25	
	466	363	296	326	31	41	44	51	70	78	119	115	244	110	103	106	112	
	136	117	70	78	38	41	41	45	49	52	54	39	.	39	33	30	37	
	282	281	206	192	32	41	44	47	53	54	64	68	.	51	53	52	53	
	51	41	40	32	21	25	24	23	23	23	26	10	.	15	13	11	13	
28.	363	351	265	243	25	31	40	34	35	36	69	80	67	67	67	68	67	
29.	1621	1209	872	939	184	211	232	282	339	348	434	439	378	334	272	259	251	
	573	445	280	314	29	33	33	41	51	37	101	113	.	102	100	82	78	
	779	555	413	429	90	109	126	159	198	212	216	215	378	159	102	98	98	
	201	162	151	166	23	25	29	34	40	50	53	56	.	50	51	57	60	
	68	47	28	30	42	44	44	48	50	49	64	55	.	23	19	22	15	
30.	52941	53964	53004	51060	1222	1533	1804	2424	2833	3058	3801	4318	4098	4125	4165	4119	4123	
	706	629	489	528	61	73	79	99	110	112	150	142	117	115	122	125	135	
	250	215	598	2320	23	32	36	39	44	46	50	60	.	135	53	111	182	
	844	828	4370	4402	54	85	99	103	115	116	132	177	.	139	140	194	197	
	7418	6360	4572	4205	30	46	59	101	138	140	210	259	259	316	314	289	278	
	1577	1265	1010	1031	90	107	114	141	159	164	212	346	317	317	288	311	327	
	28188	26897	20602	18470	832	996	1076	1271	1459	1604	1900	2079	3405	2001	2192	1979	1908	
	13958	17770	21363	20104	132	194	341	670	808	876	1147	1255	.	1102	1056	1110	1096	
31.	918	984	769	779	48	59	76	106	111	123	172	202	116	112	116	118	125	
32.	1478	1213	1071	1093	131	148	188	218	244	258	352	361	325	306	291	312	310	
	112	86	82	99	16	16	20	23	29	30	33	35	.	29	25	30	32	
	36	24	23	17	10	10	11	11	12	12	11	11	.	5	5	7	7	
	368	353	286	306	30	35	44	51	66	69	91	93	.	75	79	83	83	
	439	372	327	332	44	53	65	72	70	78	105	102	325	98	90	98	96	
	523	378	353	339	31	34	48	61	67	69	112	120	.	99	92	94	92	
33.	559	528	437	456	103	118	130	143	139	155	185	198	168	149	150	158	185	
	13	8	5	5	19	19	20	20	20	18	21	19	.	6	3	2	19	

Poř. č. obce	Obec, část obce	Prv. pís. zmínka	Výměra v ha	Počet obyvatel								
				1869	1880	1890	1900	1910	1921	1930	1950	1961
	2. Lelov	1550		98	138	138	190	203	188	218	143	146
	3. Žalany	1400		450	506	512	554	679	724	783	512	500
34.	Žim	.	573	298	279	248	302	324	310	320	262	230
	1. Záhoří	1543		69	65	61	65	65	64	58	45	41
	2. Žim	1352		229	214	187	237	259	246	262	217	189

Poznámky

1.1. Rok 1880 až 1890, obyvatelstvo v roce 1921, rok 1950 až 1961 v tom též Mostecké Předměstí, Pražské Předměstí, Teplické Předměstí, rok 1950 až 1961 v tom též Újezdské Předměstí, domy v roce 1961 v tom též Chudeřice

1.2. Domy v roce 1961 viz Bílina

1.3. V tom též Břešťany, Břežánky, Jenišův Újezd, rok 1880 až 1890, obyvatelstvo v roce 1921, rok 1950 až 1961 Mostecké Předměstí viz Bílina

1.4., 1.5. Rok 1880 až 1890, obyvatelstvo v roce 1921, rok 1950 až 1961 viz Bílina

1.6. Rok 1950 až 1961 viz Bílina

2.1. Domy v roce 1961 viz Bořislav

2.2. Domy v roce 1961 v tom též Bílka

3.1. Domy v roce 1961 v tom též Nechvalice, Nové Dvory, Světice, Úpořiny

3.2., 3.3., 3.4., 3.5. Domy v roce 1961 viz Bystřany

4.1., 4.3., 4.5., 4.7. Domy v roce 1961 viz Bžany

4.2. Domy v roce 1961 v tom též Bukovice, Hradiště, Lhenice, Mošnov

4.4., 4.8. Domy v roce 1961 viz Lysec

4.6. Domy v roce 1961 v tom též Lbín, Pytlíkov

5.1., 5.2., 5.4., 5.7. Domy v roce 1961 viz Dubí

5.5. Domy v roce 1961 v tom též Běhánky, Bystřice, Drahůnky, Pozorka

6. V tom též Hrdlovka, Liptice, Nová Ves

7.1. Domy v roce 1961 viz Háj u Duchcova

7.2. V tom Dolní Háj, Horní Háj, domy v roce 1961 v tom též Domaslavice

9.1. Domy v roce 1961 v tom též Křižanov, Mlýny, Verneřice

9.2., 9.3. Domy v roce 1961 viz Hrob

9.4. V tom též Nový Wernsdorf, domy v roce 1961 viz Hrob

10.2. Domy v roce 1961 v tom též Chouč, Mirošovice, Mrzlice, Tvrdín

10.3., 10.5., 10.6., 10.9. Domy v roce 1961 viz Hrobčice

10.8. V tom též Dřínek, Hetov, Radovesice

11.1. V tom též Hegeholz, Kocourkov, domy v roce 1961 v tom též Oldřichov

11.2. Domy v roce 1961 viz Jeníkov

13.1. Domy v roce 1961 viz Kostomlaty pod Milešovkou

13.2. Domy v roce 1961 v tom též Hlince

14.1. Domy v roce 1961 v tom též Střelná

14.2. Domy v roce 1961 viz Košťany

15.1., 15.9. Domy v roce 1961 viz Krupka

15.2. V tom též Habartice, Mohelnice, domy v roce 1961 viz Krupka

15.3. V tom též Komáři Hůrka, domy v roce 1961 viz Krupka

Poř. č. obce	Počet obyvatel				Počet domů													
	1970	1980	1991	2001	1869	1880	1890	1900	1910	1921	1930	1950	1961	1970	1980	1991	2001	
34.	114	95	55	54	17	20	23	27	26	26	30	34	.	30	28	30	29	
	432	425	377	397	67	79	87	96	93	111	134	145	168	113	119	126	137	
	167	162	122	132	52	52	44	49	50	54	62	55	47	41	43	46	51	
	17	20	16	18	12	12	12	12	12	12	12	11	.	6	6	8	12	
	150	142	106	114	40	40	32	37	38	42	50	44	47	35	37	38	39	

15.4. Domy v roce 1961 v tom též Bohosudov, Fojtovice, Horní Krupka, Nové Modlany, Unčín, Vrchoslav

15.5. V tom Dolní Maršov, Horní Maršov, v tom též Terežín, rok 1961 viz Unčín

15.6. Rok 1869 až 1910 viz Modlany, domy v roce 1961 viz Krupka

15.8. Rok 1961 v tom též Maršov, domy v roce 1961 viz Krupka

18.1. Domy v roce 1961 v tom též Štěpánov

18.2. Domy v roce 1961 viz Lukov

19.1. Domy v roce 1961 v tom též Žichov

19.2. Domy v roce 1961 viz Měrunice

21.1., 21.2., 21.5. Domy v roce 1961 viz Modlany

21.3. Rok 1869 až 1910 v tom též Nové Modlany, domy v roce 1961 v tom též Dražkov, Kvítok, Suché, Věštany

21.4. V tom též Žichlice, domy v roce 1961 viz Modlany

22.1. V tom též Oldříš, Pastviny, rok 1961 v tom též Nové Město

22.2. Rok 1961 viz Moldava

24.1., 24.2., 24.3., 24.5. Domy v roce 1961 viz Ohnič

24.4. Domy v roce 1961 v tom též Dolánky, Křemýž, Němečky, Přivčičky

25.1. V tom též Mackov, Nová Ves, domy v roce 1961 viz Osek

25.2. Domy v roce 1961 viz Osek

25.3. V tom Nový Osek, Starý Osek, domy v roce 1961 v tom též Dlouhá Louka, Hrad Osek

26.1. Domy v roce 1961 v tom též Přítkov

26.2. Domy v roce 1961 viz Proboštov

27.1., 27.3., 27.4., 27.5. Domy v roce 1961 viz Rtyň nad Bilinou

27.2. Domy v roce 1961 v tom též Malhostice, Sezemice, Velvěty, Vrahožily

29.1., 29.3. Domy v roce 1961 viz Světec

29.2. V tom též Chotovenka, Krupá, Lyskovice, domy v roce 1961 v tom též Chotějovice, Štrbice, Úpoř

29.4. V tom též Pohradice, domy v roce 1961 viz Světec

30.2., 30.3. Domy v roce 1961 viz Teplice

30.6. Rok 1869 až 1950 v tom též Šanov, domy v roce 1961 v tom též Nová Ves, Prosetice, Trnovany

30.7. Rok 1961 až 2001 v tom též Šanov, domy v roce 1961 viz Teplice

32.1., 32.2., 32.3., 32.5. Domy v roce 1961 viz Zabušany

32.4. Domy v roce 1961 v tom též Straky, Štěrbina, Všechlapy, Želénky

33.1., 33.2. Domy v roce 1961 viz Žalany

33.3. V tom též Starosedly, domy v roce 1961 v tom též Černčice, Lelov

34.1. Domy v roce 1961 viz Žim

34.2. Domy v roce 1961 v tom též Záhoří

Poř. č. obce	Obec, část obce	Prv. pís. zmlínka	Výměra v ha	Počet obyvatel								
				1869	1880	1890	1900	1910	1921	1930	1950	1961
	Okres celkem		40444	52939	63938	79096	99752	116412	118843	130589	93490	100855
1.	Dolní Zálezly	1226	357	460	471	472	507	576	631	779	587	670
2.	Habrovany	1542	282	270	257	237	264	286	266	256	145	119
3.	Homole u Panny	.	1176	1177	1121	1109	1039	1068	961	1072	455	408
	1. Babiny II	1543	.	89	101	92	73	72	60	69	19	37
	2. Bláhov	1167	.	178	154	138	139	139	147	144	61	.
	3. Byňov	1404	.	70	76	79	52	64	74	66	31	32
	4. Doubravice	1057	.	84	84	83	74	73	61	81	30	.
	5. Haslice	1626	.	114	114	106	103	118	108	132	48	.
	6. Homole u Panny	1407	.	184	187	189	177	191	160	180	96	141
	7. Lhota pod Pannou	1321	.	179	168	187	179	186	151	193	70	98
	8. Nová Ves u Pláně	1787	.	88	72	81	80	66	60	65	25	33
	9. Suletice	1397	.	191	165	154	162	159	140	142	75	67
4.	Chabařovice	.	1689	4211	5693	6736	8359	9566	9107	9620	5428	5274
	1. Chabařovice	1352	.	3978	5275	6068	7604	8666	8195	8669	4922	4828
	2. Roudníky	1361	.	233	418	668	755	900	912	951	506	446
5.	Chlumec	.	1288	1684	2014	2038	2227	2452	2565	2762	1750	1758
	1. Český Újezd	1186	.	194	213	205	235	243	266	312	219	148
	2. Chlumec	993	.	977	1285	1281	1373	1551	1663	1739	1101	1186
	3. Stradov	1348	.	179	189	201	215	254	252	310	164	176
	4. Střížovice	1429	.	98	109	85	108	124	109	94	60	58
	5. Žandov	1384	.	236	218	266	296	280	275	307	206	190
6.	Chudarov	.	1535	993	993	927	1036	1189	1087	1118	627	580
	1. Chudarov	1348	.	183	208	210	254	411	331	367	218	263
	2. Chudovec	1348	.	132	131	114	106	130	115	103	38	24
	3. Libov	1169	.	103	93	77	85	94	101	87	54	39
	4. Lipová	1352	.	214	181	178	205	171	177	211	91	76
	5. Radešín	1406	.	99	88	69	63	72	75	67	61	52
	6. Žežice	1352	.	262	292	279	323	311	288	283	165	126
7.	Libouchec	.	2801	2226	2432	2479	2443	2609	2433	2770	1755	1824
	1. Čermná	1364	.	392	377	376	332	330	333	312	158	134
	2. Knínice	1376	.	255	266	230	204	199	200	228	59	71
	3. Libouchec	1352	.	1510	1723	1818	1852	2019	1822	2156	1493	1581
	4. Žďárek	1580	.	69	66	55	55	61	78	74	45	38
8.	Malé Březno	.	1106	692	777	886	908	1148	1086	1325	732	741
	1. Leština	1437	.	343	409	420	385	460	408	456	203	173
	2. Malé Březno	1188	.	349	368	466	523	688	678	869	529	568
9.	Malečov	.	2368	1870	1755	1787	1782	1686	1652	1711	634	485
	1. Babiny I	1337	.	170	159	154	142	138	150	144	6	11
	2. Březí	1057	.	231	203	225	257	241	217	215	96	65
	3. Čeřeniště	1407	.	343	324	314	305	277	262	283	81	50
	4. Horní Zálezly	1188	.	161	175	131	130	132	147	131	60	53
	5. Malečov	1057	.	187	162	197	210	203	203	215	103	104
	6. Němčí	1499	.	100	73	98	77	69	70	78	-	7
	7. Pohoří	1188	.	67	62	67	61	64	71	64	38	29
	8. Proboštov	1188	.	229	224	223	215	165	175	184	86	53
	9. Rýdeč	1407	.	247	258	260	275	273	261	275	110	90
	10. Řetouň	1407	.	135	115	118	110	124	96	122	54	23
10.	Petrovice	.	5234	5642	5625	5179	4897	5270	4676	4482	836	754
	1. Krásný Les	1437	.	3035	2795	2457	2207	2202	1973	1805	140	144
	2. Petrovice	1356	.	2607	2830	2722	2690	3068	2703	2677	696	610
11.	Povrly	.	2557	1875	1808	2068	2340	2852	2863	3315	2473	2351
	1. Mírkov	1411	.	294	255	240	275	282	281	273	141	84
	2. Neštédice	1523	.	160	137	363	451	674	660	748	538	505
	3. Povrly	1186	.	946	952	1033	1164	1444	1525	1908	1474	1490
	4. Roztoky	1186	.	350	354	335	356	355	306	285	265	237
	5. Slavošov	1456	.	125	110	97	94	97	91	101	55	35
12.	Přestanov	1348	205	235	327	317	320	359	312	608	398	390
13.	Ryjice	1186	159	219	211	204	225	327	292	399	326	180
14.	Řehlovice	.	2797	1798	2007	1939	2022	2180	2107	2268	1429	1505
	1. Brozánky	1355	.	155	167	169	170	178	197	205	142	149
	2. Dubice	1344	.	273	305	281	296	351	284	358	190	204
	3. Habří	1334	.	155	158	155	162	187	177	189	105	98
	4. Hlíňany	1397	.	125	116	132	135	141	131	79	38	51
	5. Moravany	1408	.	136	151	123	111	121	113	120	63	54
	6. Radejčín	1542	.	172	173	169	191	192	200	226	112	142
	7. Řehlovice	1328	.	546	722	700	725	750	765	817	564	540

Poř. č. obce	Počet obyvatel				Počet domů													
	1970	1980	1991	2001	1869	1880	1890	1900	1910	1921	1930	1950	1961	1970	1980	1991	2001	
	105922	115161	118325	117780	7376	8173	8887	9838	11126	11738	14101	15095	12102	11970	11814	11371	12127	
1.	635	553	472	505	78	83	88	102	124	131	156	159	143	143	142	152	148	
2.	140	138	177	185	43	48	48	49	50	50	49	56	34	35	33	40	37	
3.	309	286	261	356	206	210	208	208	206	203	205	136	89	75	70	64	110	
	5	.	.	13	19	19	19	16	16	16	16	10	.	2	.	.	3	
	30	21	13	11	29	29	29	29	29	28	29	22	.	7	5	4	9	
	26	26	9	23	12	13	13	13	12	13	11	8	.	6	6	4	14	
	.	.	.	10	16	18	16	16	16	15	15	9	5	
	32	19	16	34	23	22	22	22	23	23	22	10	.	8	7	7	13	
	63	93	117	141	35	35	35	35	35	35	38	26	71	17	22	20	27	
	87	98	83	94	29	32	33	34	32	31	32	23	.	19	20	19	26	
	28	17	10	13	14	14	14	14	14	13	13	10	.	8	6	5	6	
	38	12	13	17	29	28	27	29	29	29	29	18	18	8	4	5	7	
4.	4811	4002	2068	2234	441	497	547	629	733	751	886	971	864	858	807	512	530	
	4395	3722	1875	2004	405	456	501	574	665	685	806	886	787	781	734	443	462	
	416	280	193	230	36	41	46	55	68	66	80	85	77	77	73	69	68	
5.	1677	3443	3971	4110	236	263	271	290	327	343	377	394	339	331	378	377	439	
	107	96	47	67	29	31	31	33	41	47	49	51	35	27	24	27	27	
	1168	3007	3594	3665	121	142	149	160	180	187	208	218	202	208	262	236	289	
	147	117	98	115	32	34	32	33	40	42	48	43	41	38	33	36	40	
	46	27	18	29	17	17	18	18	20	19	20	19	12	9	9	11	11	
	209	196	214	234	37	39	41	46	46	48	52	63	49	49	50	67	72	
6.	556	658	608	743	192	193	197	196	216	219	230	207	186	122	123	140	168	
	253	349	334	399	41	40	44	46	62	62	71	67	147	59	60	67	82	
	34	34	27	47	23	23	23	23	23	25	25	16	.	7	9	8	12	
	36	32	18	25	17	17	17	16	17	17	17	12	.	9	7	8	10	
	82	131	130	135	39	40	40	40	40	40	40	38	39	17	19	25	28	
	58	40	32	53	18	18	18	15	15	16	16	14	.	11	9	11	14	
	93	72	67	84	54	55	55	56	59	59	61	60	.	19	19	21	22	
7.	1824	1811	1671	1683	388	418	431	442	472	475	534	526	368	357	346	379	382	
	103	54	39	54	67	68	70	70	73	72	75	72	33	27	19	21	21	
	62	24	19	29	45	47	47	47	47	47	47	45	24	14	10	12	12	
	1635	1714	1600	1589	262	289	300	312	338	342	397	394	311	307	307	337	339	
	24	19	13	11	14	14	14	13	14	14	15	15	.	9	10	9	10	
8.	658	564	482	516	110	121	130	134	156	159	195	188	144	141	131	149	154	
	188	140	109	130	54	59	64	66	73	72	77	63	.	41	33	37	40	
	470	424	373	386	56	62	66	68	83	87	118	125	144	100	98	112	114	
9.	490	552	499	598	309	318	323	315	315	313	329	293	129	116	123	107	217	
	-	-	-	-	27	28	27	28	27	29	30	25	.	-	-	-	2	
	82	92	81	81	31	32	36	38	38	38	40	41	.	20	22	21	32	
	44	31	22	29	64	65	65	62	60	60	61	52	21	14	13	6	30	
	54	39	25	31	18	19	19	18	18	18	22	17	.	8	7	6	12	
	113	211	256	285	32	33	34	33	35	35	35	35	50	21	29	38	54	
	6	.	.	8	18	21	21	18	17	13	19	20	.	3	.	.	6	
	17	19	13	20	11	11	11	11	11	11	11	12	.	5	7	4	8	
	77	63	46	55	33	32	32	32	32	32	34	27	27	17	17	12	27	
	83	97	56	76	52	54	54	53	53	53	54	46	31	22	28	20	36	
	14	.	.	13	23	23	24	22	24	24	23	18	.	6	.	.	10	
10.	773	698	596	622	963	1002	1018	999	1045	1042	1042	943	198	175	154	174	183	
	136	139	104	112	532	538	536	512	514	498	489	418	34	30	29	24	42	
	637	559	492	510	431	464	482	487	531	544	553	525	164	145	125	150	141	
11.	2419	2555	2146	2109	316	333	340	353	392	414	522	727	389	383	370	380	403	
	98	94	80	80	53	53	53	52	55	54	57	57	33	25	20	15	18	
	744	695	645	649	28	28	41	44	59	67	86	90	.	80	78	106	106	
	1344	1598	1293	1211	142	158	165	175	194	208	293	498	351	224	223	220	233	
	199	143	106	131	73	74	61	62	64	65	66	62	.	49	41	30	37	
	34	25	22	38	20	20	20	20	20	20	20	20	5	5	8	9	9	
12.	342	309	219	290	38	44	45	48	50	51	84	85	81	78	77	76	83	
13.	182	195	163	196	39	41	43	48	50	51	51	56	37	38	39	42	44	
14.	1466	1317	1017	1024	296	308	323	323	350	356	417	448	361	350	309	308	320	
	128	138	110	130	31	33	33	33	32	33	38	40	.	35	38	39	41	
	175	197	161	171	42	47	48	48	49	50	63	68	95	49	53	56	59	
	91	58	39	33	29	30	30	30	32	32	34	30	19	26	21	24	25	
	94	82	85	40	19	15	18	15	16	16	16	18	14	11	8	8	1	
	44	33	19	28	27	28	29	24	26	26	28	25	.	9	6	7	8	
	104	67	49	52	31	27	28	31	33	35	44	42	.	28	21	27	27	
	569	512	413	399	79	90	96	101	115	115	138	150	169	121	96	89	92	

Poř. č. obce	Obec, část obce	Prv. pís. zmlínka	Výměra v ha	Počet obyvatel								
				1869	1880	1890	1900	1910	1921	1930	1950	1961
	8. Stadice	1359		236	215	210	232	260	240	274	215	267
15.	Stebno	.	1095	792	760	728	739	742	769	766	462	361
	1. Chvalov	1393		200	179	189	198	178	190	185	107	86
	2. Milbohov	1416		112	106	103	96	119	109	104	78	61
	3. Podlešín	1227		181	170	178	189	210	198	182	104	83
	4. Stebno	1352		188	186	161	145	126	162	172	101	72
	5. Suchá	1397		111	119	97	111	109	110	123	72	59
16.	Tašov	1188	360	230	229	212	189	195	191	194	86	83
17.	Telnice	.	990	1019	1062	986	1079	1402	1574	1792	1001	1082
	1. Liboňov	1384		83	66	81	70	100	136	180	62	61
	2. Telnice	1547		473	542	368	361	439	470	508	217	259
	3. Varvažov	1483		463	454	537	648	863	968	1104	722	762
18.	Tisá	1653	1186	2259	2759	2875	2917	3078	2465	2427	1083	1076
19.	Trmice	.	666	2212	2892	3756	5119	6659	7969	8522	5945	5982
	1. Koštov	1416		196	305	381	454	621	631	743	455	536
	2. Trmice	1264		1972	2547	3311	4546	5856	7133	7593	5372	5352
	3. Újezd	1416		44	40	64	119	182	205	186	118	94
20.	Ústí nad Labem	.	9395	20284	27834	40796	57330	68313	71659	79644	64179	72148
1.	Ústí nad Labem-město	.	.	15806	22155	31280	41318	47028	54630	55270	47918	50142
	1. Božtěšice	1227		351	344	369	439	795	788	897	608	625
	2. Bukov	1401		690	981	1608	1857	2655	3067	3610	3414	3457
	3. Habrovice	1454		266	304	252	245	296	337	349	233	215
	4. Hostovice	1416		122	148	147	268	437	383	493	329	357
	5. Klíše	1328		346	551	1388	2392	3889	.	8256	.	15326
	6. Předlice	1389		643	683	927	3260	4625	5396	5404	3094	3975
	7. Skorotice	1352		261	301	333	518	797	952	1202	832	860
	8. Strážky	1233		533	487	431	446	475	459	478	265	270
	9. Ústí nad Labem-centrum	993		10933	16524	23646	29078	29605	39830	30617	36126	21363
	10. Vaňov	1293		217	258	380	591	792	722	1052	923	918
	11. Všebořice	1300		1444	1574	1799	2224	2662	2696	2912	2094	2776
2.	Ústí nad Labem-Neštémice	.	.	1456	2051	4980	8685	9646	4162	9655	3590	6944
	1. Krásné Březno	1057		756	1179	3658	5795	5807	.	4920	.	3160
	2. Mojžíř	1352		323	345	398	634	807	825	1034	657	674
	3. Neštémice	1188		377	527	924	2256	3032	3337	3701	2933	3110
3.	Ústí nad Labem-Severní Terasa	.	.	560	666	761	805	906	803	821	905	944
	1. Severní Terasa	.	.	560	666	761	805	906	803	821	905	944
4.	Ústí nad Labem-Střekov	.	.	2462	2962	3775	6522	10733	12064	13898	11766	14118
	1. Brná	1057		179	174	181	199	294	309	464	587	588
	2. Církvice	1357		112	109	115	118	121	129	169	120	108
	3. Kojetice	1088		143	161	167	196	226	213	264	113	107
	4. Olešnice	1626		162	167	157	178	264	257	248	133	142
	5. Sebužín	1251		539	547	536	566	669	652	679	537	551
	6. Střekov	1319		786	1213	1940	4184	7327	8550	10115	9040	11374
	7. Svádov	1188		541	591	679	1081	1832	1954	1959	1236	1248
21.	Velké Březno	.	811	767	929	1367	2182	2645	2392	2832	2033	2127
	1. Valtířov	1352		126	164	215	560	709	687	905	655	649
	2. Velké Březno	1167		641	765	1152	1622	1936	1705	1927	1378	1478
22.	Velké Chvojno	.	1713	1379	1258	1234	1169	1156	1148	1234	809	627
	1. Arnultovice	1352		247	216	202	202	204	183	173	121	86
	2. Luční Chvojno	1384		264	258	205	212	189	182	190	135	98
	3. Malé Chvojno	1546		177	165	171	175	158	174	218	198	131
	4. Mnichov	1544		131	109	106	94	100	92	87	70	53
	5. Velké Chvojno	1352		307	282	297	267	277	293	292	170	175
	6. Žďár	1227		253	228	253	219	228	224	274	115	84
23.	Zubrnice	.	674	645	724	764	659	654	638	693	317	330
	1. Tyniště	1437		164	189	192	157	159	155	166	89	102
	2. Zubrnice	1352		481	535	572	502	495	483	527	228	228

Poznámky

- 3.1. V tom též Pláň, domy v roce 1961, rok 1980 až 1991 viz Homole u Panny
3.2. V tom též Liškov, rok 1961 viz Nová Ves u Pláně
3.3. Domy v roce 1961 viz Suletice
3.4. Rok 1961 až 1991 viz Homole u Panny
3.5. Rok 1961 viz Homole u Panny
3.6. Rok 1961 až 1991 v tom též Doubravice,

- rok 1961 v tom též Haslice, domy v roce 1961 v tom též Babiny II, Lhota pod Pannou, Nová Ves u Pláně,
rok 1980 až 1991 v tom též Babiny II
3.7. Domy v roce 1961 viz Homole u Panny
3.8. Rok 1961 v tom též Bláhov, domy v roce 1961 viz Homole u Panny
3.9. Domy v roce 1961 v tom též Byňov
4.1. V tom též Otovice, Vyklice, Zalužany
5.2. V tom též Hrbovice

Poř. č. obce	Počet obyvatel				Počet domů													
	1970	1980	1991	2001	1869	1880	1890	1900	1910	1921	1930	1950	1961	1970	1980	1991	2001	
15.	261	230	141	171	38	38	41	41	47	49	56	75	64	71	66	58	67	
	416	361	280	397	146	151	150	149	152	155	167	158	97	110	94	112	120	
	105	65	57	71	41	44	44	41	40	39	39	36	21	25	20	25	27	
	67	61	59	72	21	22	22	22	24	23	27	26	.	19	19	20	21	
	90	69	42	62	33	34	33	35	35	35	37	36	.	22	18	23	24	
16.	85	124	81	144	28	28	28	28	28	32	37	37	61	26	26	28	32	
	69	42	41	48	23	23	23	23	25	26	27	23	15	18	11	16	16	
	83	91	77	100	40	40	40	39	38	38	38	37	20	20	28	33	38	
	702	655	515	577	164	172	169	185	211	223	251	259	204	135	144	166	164	
	35	40	40	43	17	14	18	19	19	19	23	24	.	10	10	18	14	
17.	241	208	153	190	79	87	67	73	77	78	85	79	204	58	53	66	65	
	426	407	322	344	68	71	84	93	115	126	143	156	.	67	81	82	85	
	885	783	600	674	378	438	471	469	496	506	526	487	250	220	172	164	158	
	4950	3957	1824	2691	222	252	278	342	417	510	663	799	745	693	660	446	530	
	518	433	263	306	23	28	32	35	45	52	74	95	115	98	98	71	86	
18.	4347	3449	1483	2299	192	217	239	292	352	436	566	679	630	576	543	354	423	
	85	75	78	86	7	7	7	15	20	22	23	25	.	19	19	21	21	
	79544	89272	98178	95436	2308	2751	3250	3959	4719	5132	6666	7454	6898	7074	7109	7003	7296	
	56304	43759	36036	35138	1588	1913	2257	2624	3076	3311	4268	5093	4774	4383	3799	3425	3600	
	529	538	320	426	59	61	61	65	98	111	132	126	119	118	130	103	127	
19.	5974	6840	5414	6623	96	129	167	192	241	285	355	447	.	536	540	482	508	
	210	204	198	227	46	50	50	49	50	57	58	54	52	51	54	55	69	
	312	262	176	233	23	25	25	28	40	42	59	83	71	67	67	61	83	
	12286	10039	8217	7119	50	55	90	118	202	246	610	.	.	903	887	843	856	
	2761	2148	1145	1573	63	72	78	144	206	236	328	420	.	344	314	253	286	
20.	745	750	627	701	40	45	49	62	93	112	149	164	157	157	170	173	206	
	153	137	94	127	85	86	84	83	87	89	88	80	63	38	34	26	41	
	28158	21104	15507	13993	886	1124	1372	1578	1688	1733	2000	3076	3726	1583	1284	1100	1070	
	917	853	698	729	38	48	55	63	84	88	123	162	147	171	185	186	212	
	4259	884	3640	3387	202	218	226	242	287	312	366	481	439	415	134	143	142	
21.	6739	9019	25525	24795	203	240	355	536	602	648	794	472	419	787	901	1067	1019	
	2868	4114	14769	14294	86	110	202	313	330	337	371	.	.	348	419	522	454	
	593	561	2266	4831	59	59	61	75	88	91	134	145	123	128	142	157	210	
	3278	4344	8490	5670	58	71	92	148	184	220	289	327	296	311	340	388	355	
	872	20306	22220	21989	109	122	122	125	130	133	146	186	127	164	464	535	587	
22.	872	20306	22220	21989	109	122	122	125	130	133	146	186	127	164	464	535	587	
	15629	16188	14397	13514	408	476	516	674	911	1040	1458	1703	1578	1740	1945	1976	2090	
	751	920	903	965	32	35	36	41	46	48	67	137	125	175	252	289	328	
	111	75	50	59	21	22	23	22	25	25	38	30	.	28	23	18	27	
	113	124	88	105	23	23	23	28	30	30	37	35	23	26	32	31	36	
23.	131	110	61	78	30	31	31	29	39	40	41	40	.	30	28	19	25	
	479	438	347	366	78	111	104	104	110	109	123	119	147	116	129	119	139	
	12883	13345	11856	10894	127	148	187	302	475	583	923	1081	1025	1147	1227	1223	1247	
	1161	1176	1092	1047	97	106	112	148	186	205	229	261	258	218	254	277	288	
	2073	2047	1782	1865	113	128	152	198	242	253	334	363	315	315	320	354	377	
24.	558	490	422	486	24	24	27	43	49	55	98	115	109	107	104	119	129	
	1515	1557	1360	1379	89	104	125	155	193	198	236	248	206	208	216	235	248	
	669	660	558	662	241	247	250	246	244	245	258	241	143	139	129	147	147	
	85	51	42	56	48	48	48	46	43	43	43	45	.	18	14	20	20	
	103	113	96	107	46	46	46	44	42	41	43	35	58	21	22	25	23	
25.	136	101	88	110	29	33	33	34	35	37	41	45	.	33	30	30	31	
	57	43	18	28	21	21	21	20	20	20	20	20	.	12	10	11	11	
	201	307	281	322	50	50	52	53	54	53	53	49	67	39	41	45	48	
	87	45	33	39	47	49	50	49	50	51	58	47	18	16	12	16	14	
	318	254	161	207	109	115	115	115	121	118	121	108	68	62	56	46	79	
26.	83	53	25	45	26	28	28	28	31	30	32	32	.	18	16	11	29	
	235	201	136	162	83	87	87	87	90	88	89	76	68	44	40	35	50	

6.1. Domy v roce 1961 v tom též Kočkov, Chuderovec, Žežice

6.2. V tom též Neznabohy, domy v roce 1961 viz Chuderov

6.3., 6.5. Domy v roce 1961 viz Lipová

6.4. Domy v roce 1961 v tom též Libov, Radešín

6.6. V tom též Mlýniště, Sovolusky, domy v roce 1961 viz Chuderov

7.2. Domy v roce 1961 v tom též Žďárek

7.3. V tom též Horní Les

7.4. Domy v roce 1961 viz Knínice

8.1. V tom též Vítín, domy v roce 1961 viz Malé Březno

8.2. V tom též Přerov 1. díl, domy v roce 1961 v tom též Leština

9.1. Domy v roce 1961 viz Čeřeniště

9.2., 9.7. Domy v roce 1961 viz Malečov

9.3. V tom též Vimperk, domy v roce 1961 v tom též Babiny I

9.4. Domy v roce 1961 viz Proboštov

9.5. Domy v roce 1961 v tom též Březí, Němčí, Pohoří,

rok 1980 až 1991 v tom též Němčí

9.6. Domy v roce 1961, rok 1980 až 1991 viz Malečov

9.8. Domy v roce 1961 v tom též Horní Zálezly

- 9.9. Rok 1980 až 1991, domy v roce 1961 v tom též Řetouň
- 9.10. Rok 1980 až 1991, domy v roce 1961 viz Rýdeč
- 10.1. V tom též Adolfov, Nakléřov, Panenská, Větrov
- 10.2. V tom též Nový Dvůr
- 11.1. V tom též Blansko
- 11.2. V tom též Mašovice, domy v roce 1961 viz Povrly
- 11.3. V tom též Český Bukov, Lužec, Lysá, Maškovice, Šachov,
domy v roce 1961 v tom též Neštědce, Roztoky
- 11.4. Domy v roce 1961 viz Povrly
- 14.1. Domy v roce 1961 viz Řehlovice
- 14.2. Domy v roce 1961 v tom též Moravany, Radejčín
- 14.5., 14.6. Domy v roce 1961 viz Dubice
- 14.7. V tom též Lochočice, domy v roce 1961 v tom též Brozánky
- 15.2., 15.3. Domy v roce 1961 viz Stebno
- 15.4. Domy v roce 1961 v tom též Milbohov, Podlešín
- 17.1. Domy v roce 1961 viz Telnice
- 17.2. Domy v roce 1961 v tom též Liboňov, Varvažov
- 17.3. V tom Dolní Varvažov, Horní Varvažov,
domy v roce 1961 viz Telnice
18. V tom též Antonínov, Ostrov, Rájec
- 19.1. Domy v roce 1961 v tom též Újezd
- 19.3. Domy v roce 1961 viz Koštov
- 20.1.2., 20.1.6. Domy v roce 1961 viz Ústí nad Labem-centrum
- 20.1.5. Obyvatelstvo v roce 1921, rok 1950, domy v roce 1961
viz Ústí nad Labem-centrum

20.1.8. V tom též Bánov, Dělouš, Kamenice, Studánka
20.1.9. Obyvatelstvo v roce 1921, rok 1950 v tom též Klíše,
Krásné Březno, domy v roce 1961 v tom též Bukov,
Klíše, Krásné Březno, Předlice
20.1.11. V tom též Podhoří, Roudné, Úžín, Tuchomyšl
20.2.1. Obyvatelstvo v roce 1921, rok 1950, domy v roce 1961
viz Ústí nad Labem-centrum
20.2.2. V tom též Veselí
20.3.1. V tom též Dobětice, Kabát t. Špimberk, Kočkov, Stříbrníky
20.4.1. V tom též Průčelí
20.4.2. Domy v roce 1961 viz Sebusín
20.4.4. Domy v roce 1961 viz Svádov

20.4.5. V tom též Kolibov, domy v roce 1961 v tom též Církvice
20.4.6. V tom též Kramoly, Nová Ves, Novosedlice, Sedlo
20.4.7. V tom též Budov, Olšinky, domy v roce 1961
v tom též Olešnice
21.1. V tom též Nový Les
21.2. V tom též Varta, Velichov, Vítov
22.1., 22.4. Domy v roce 1961 viz Luční Chvojno
22.2. Domy v roce 1961 v tom též Amultovice, Mnichov
22.3. Domy v roce 1961 viz Velké Chvojno
22.5. Domy v roce 1961 v tom též Malé Chvojno
23.1. Domy v roce 1961 viz Zubrnice
23.2. V tom též Stará Homole, domy v roce 1961 v tom též Týniště

Poř. č. obce	Obec, část obce	Prv. pís. zmlínka	Výměra v ha	Počet obyvatel								
				1869	1880	1890	1900	1910	1921	1930	1950	1961
	Okres celkem		113708	123278	125279	121268	119440	120437	115125	122521	78457	78823
1.	Bezděz	1264	2399	680	638	588	499	499	539	547	339	327
2.	Blatce	.	1695	1090	1064	912	804	771	741	689	286	250
	1. Beškov	1594		138	123	107	99	91	80	73	33	21
	2. Blatce	1414		203	190	195	186	165	166	172	102	98
	3. Blatečky	1414		94	106	97	69	78	80	66	15	10
	4. Houska	1316		410	410	278	237	226	230	192	49	66
	5. Konrádov	1790		119	112	114	107	102	91	93	34	24
	6. Tubož	1382		126	123	121	106	109	94	93	53	31
3.	Blíževedly	.	2097	1440	1467	1438	1394	1315	1249	1341	769	739
	1. Blíževedly	1292		705	743	740	751	749	711	774	488	476
	2. Hvězda	1720		206	250	240	208	182	170	187	67	58
	3. Litice	1396		360	339	327	313	270	252	267	138	116
	4. Skalka	1544		169	135	131	122	114	116	113	76	89
4.	Bohatice	1370	394	426	376	359	334	380	329	358	195	197
5.	Brniště	.	2668	2218	2224	2052	1980	1866	2051	2132	1305	1207
	1. Brniště	1352		822	835	739	684	646	691	723	390	387
	2. Hlemýždí	1540		266	264	203	206	211	198	237	149	122
	3. Jáchymov	1788		216	240	276	265	239	267	271	168	171
	4. Luhov	1543		256	265	201	224	209	200	222	157	134
	5. Nový Luhov	1633		102	87	93	84	74	120	128	71	70
	6. Velký Grunov	1543		556	533	540	517	487	575	551	370	323
6.	Cvikov	.	4504	8271	8500	8788	9067	8530	7365	7477	4512	4177
	1. Cvikov I	1352		2156	5124	5567	2352	2210	4872	2047	3415	3170
	2. Cvikov II	.		2511	.	.	3668	3515	.	2899	.	.
	3. Drnovec	1391		495	533	573	589	580	478	507	228	272
	4. Lindava	1391		1863	1725	1619	1524	1347	1238	1319	583	520
	5. Naděje	1612		484	418	390	331	288	246	251	72	45
	6. Svitava	1579		232	203	194	186	206	196	161	68	46
	7. Trávník	1391		479	458	408	383	351	303	266	130	113
	8. Záhořín	1455		51	39	37	34	33	32	27	16	11
7.	Česká Lípa	.	6609	12582	13368	13369	13712	15579	15335	18174	14932	15864
	1. Častolovice	1394		286	294	271	273	281	290	307	127	134
	2. Česká Lípa	1263		8591	9524	9723	10033	11378	11204	13714	12007	12970
	3. Dobranov	1352		628	565	489	548	523	525	611	401	412
	4. Dolní Libchava	1352		843	817	748	747	881	869	911	627	629
	5. Dubice	1391		296	255	299	384	535	475	537	469	468
	6. Heřmaničky	1416		160	146	160	133	147	145	153	84	66
	7. Lada	1461		167	171	187	178	162	179	203	118	131
	8. Manušice	1407		169	182	178	162	171	185	213	132	138
	9. Okřešice	1420		122	135	141	146	139	148	114	62	65
	10. Pisečná	1330		319	335	259	226	255	238	229	130	105
	11. Robeč	1391		51	51	41	48	45	38	34	40	13
	12. Stará Lípa	1409		347	310	331	352	567	554	639	386	424
	13. Vítkov	1834		163	158	139	116	128	125	132	66	80
	14. Vlčí Důl	1426		229	196	180	160	155	155	164	70	21
	15. Žizníkov	1413		211	229	223	206	212	205	213	213	208
8.	Doksy	.	7493	3934	3761	3465	3124	3075	3194	4144	3838	4707
	1. Břehyně	1460		86	52	83	68	80	65	75	35	55
	2. Doksy	1293		2094	2124	1949	1727	1710	1880	2565	2613	3250
	3. Kruh	1352		274	251	213	204	201	186	181	104	101
	4. Obora	1460		381	352	299	262	270	248	276	218	232
	5. Staré Splavy	1553		283	250	253	246	239	275	470	553	715
	6. Vojetín	1551		157	113	112	96	84	76	76	32	25
	7. Zbýny	1292		311	287	272	226	210	210	234	122	155
	8. Žďár	1348		348	332	284	295	281	254	267	161	174
9.	Dubá	.	6059	4944	5060	4682	4337	3973	3945	3749	2398	2391
	1. Bukovec	1654		55	57	51	49	57	53	57	24	24
	2. Deštná	1352		302	337	335	312	303	256	215	176	158
	3. Dražejov	1402		182	152	125	113	108	106	109	53	34
	4. Dřevčice	1363		371	345	350	358	300	320	349	118	116
	5. Dubá	1253		1758	1885	1810	1724	1530	1514	1417	1145	1163
	6. Heřmánky	1542		154	143	120	114	110	109	107	48	47
	7. Horky	1253		191	166	143	121	96	103	95	83	59
	8. Horní Dubová Hora	1616		51	37	50	49	34	40	43	27	-
	9. Kluk	1545		105	95	87	69	66	56	62	27	-
	10. Korce	1414		166	202	167	163	142	139	127	85	83

Poř. č. obce	Počet obyvatel				Počet domů													
	1970	1980	1991	2001	1869	1880	1890	1900	1910	1921	1930	1950	1961	1970	1980	1991	2001	
	78839	89792	102259	105669	18973	19497	19832	20758	21061	21207	22861	19140	14765	14248	14171	17145	18963	
1.	349	295	279	268	107	103	107	97	93	91	106	102	74	74	71	97	114	
2.	144	94	55	57	243	192	184	180	175	171	166	140	62	46	34	99	156	
	5	1	-	-	41	22	22	22	21	18	19	16	.	2	2	-	13	
	63	50	31	29	58	36	38	39	38	37	36	31	62	17	15	14	38	
	12	5	5	3	16	17	17	17	16	16	14	14	.	4	2	2	16	
	18	17	11	14	85	73	64	59	57	58	56	43	.	8	7	44	47	
	13	7	3	2	23	23	22	22	22	22	21	20	.	4	2	21	21	
	33	14	5	9	20	21	21	21	21	20	20	16	.	11	6	18	21	
3.	630	606	569	632	259	252	256	261	253	244	247	215	169	162	154	209	211	
	436	424	424	473	123	118	120	131	125	125	132	120	122	107	104	128	129	
	40	21	18	20	38	47	48	44	44	37	36	26	.	12	10	21	23	
	87	81	65	60	67	66	67	65	63	61	57	47	26	22	19	32	31	
	67	80	62	79	31	21	21	21	21	21	22	22	21	21	21	28	28	
4.	193	157	146	155	73	74	73	79	79	79	78	61	49	49	47	45	46	
5.	1227	1272	1248	1332	374	386	389	406	405	408	418	354	286	290	287	309	382	
	378	371	425	428	136	139	141	145	144	146	149	123	162	84	88	97	120	
	143	226	187	192	42	44	44	44	44	45	48	39	.	38	41	39	47	
	172	155	107	117	44	43	44	47	47	48	50	50	.	40	37	34	42	
	135	125	83	109	40	44	43	47	47	46	47	40	43	31	25	21	36	
	56	44	60	59	14	14	14	14	14	13	13	12	.	15	12	14	15	
	343	351	386	427	98	102	103	109	109	110	111	90	81	82	84	104	122	
6.	4224	4518	4327	4449	1108	1197	1266	1409	1430	1438	1471	1166	877	843	781	962	1018	
	3265	853	963	949	250	604	668	302	306	311	336	759	738	615	183	203	209	
	.	2925	2837	2918	288	.	.	472	498	505	517	.	.	.	409	470	494	
	263	172	142	155	75	85	90	107	114	115	116	79	.	66	55	67	75	
	509	455	323	363	303	311	304	317	307	305	303	180	139	115	98	126	142	
	38	21	12	11	71	70	75	78	76	76	76	49	.	9	8	38	40	
	69	57	31	32	42	41	41	42	39	38	35	23	.	14	12	16	14	
	80	35	19	21	72	80	81	84	83	83	83	72	.	24	16	39	40	
	-	-	-	-	7	6	7	7	7	5	5	4	.	-	-	3	4	
7.	17658	24862	39463	39358	1584	1524	1565	1688	1826	1787	2245	2365	2187	2196	2445	2947	3081	
	108	61	39	51	55	51	56	57	57	58	55	43	33	26	21	33	34	
	14981	23048	37518	37250	835	782	831	902	1047	1004	1421	1636	1784	1641	1993	2371	2431	
	405	356	286	303	117	114	114	120	113	113	117	101	83	81	77	86	91	
	610	450	385	553	149	146	143	153	155	159	166	151	124	120	118	121	135	
	438	254	151	236	41	40	38	45	60	60	69	78	.	70	51	36	40	
	70	53	30	31	37	37	36	37	33	33	34	23	.	11	8	5	12	
	90	64	94	120	35	35	36	36	34	34	35	31	.	26	22	40	41	
	129	96	72	84	36	36	36	36	35	35	39	43	36	33	27	29	31	
	49	26	24	36	24	26	28	28	27	27	26	17	14	10	13	17	17	
	102	79	58	56	55	55	56	58	56	55	53	37	25	22	21	22	27	
	13	-	21	30	11	11	11	11	12	12	11	9	5	5	-	8	9	
	394	137	462	249	56	57	56	65	82	88	106	93	.	82	32	83	87	
	59	79	74	72	40	40	35	40	33	33	35	27	.	17	23	22	23	
	31	20	13	18	57	57	51	60	43	38	39	22	39	8	6	8	10	
	179	139	236	269	36	37	38	40	38	38	38	45	41	40	36	70	93	
8.	4685	5468	5075	5063	564	567	580	567	586	612	891	910	811	839	1017	1171	1264	
	45	27	26	27	12	12	12	10	9	8	8	10	.	9	10	10	10	
	3324	4349	4052	4076	265	281	283	269	299	320	496	527	643	522	698	743	810	
	95	61	58	47	43	42	41	43	41	40	42	29	37	26	21	35	41	
	231	189	170	178	58	53	53	56	53	52	60	53	52	52	53	63	67	
	686	610	568	534	48	48	50	49	52	63	154	179	.	151	163	213	210	
	8	4	-	1	29	27	25	25	22	22	20	20	.	4	2	16	20	
	144	117	120	127	51	52	57	56	53	54	55	40	34	36	32	41	51	
	152	111	81	73	58	52	59	59	54	53	54	52	45	39	38	50	55	
9.	2116	1999	1723	1757	797	783	813	807	798	780	789	633	455	409	384	528	694	
	22	14	11	7	12	12	12	12	12	12	12	11	.	8	7	6	25	
	137	115	144	113	52	51	58	60	61	57	57	40	.	33	30	37	43	
	22	14	7	6	32	31	30	30	32	31	27	21	.	8	6	4	19	
	214	164	138	136	64	64	66	64	59	59	58	46	43	32	20	43	47	
	1097	1271	1180	1246	256	247	256	256	259	266	278	229	231	202	229	250	279	
	10	9	6	14	30	28	29	27	25	24	22	16	.	4	2	8	18	
	60	14	6	8	28	27	31	32	32	32	30	24	.	11	6	17	25	
	-	.	.	4	9	9	9	9	9	9	9	8	.	-	-	.	9	
	-	.	.	-	17	17	16	18	17	12	12	11	.	-	-	.	6	
	72	44	36	27	30	30	37	37	36	36	33	25	40	12	10	15	20	

Poř. č. obce	Obec, část obce	Prv. pís. zmínka	Výměra v ha	Počet obyvatel								
				1869	1880	1890	1900	1910	1921	1930	1950	1961
	11. Křenov	1594		95	105	97	66	56	65	61	48	50
	12. Lhota	1402		112	117	104	97	97	100	91	36	39
	13. Nedamov	1389		247	258	227	183	170	164	180	78	64
	14. Nedvězí	1356		125	136	92	72	94	77	84	34	9
	15. Nový Berštejn	1437		146	173	143	123	118	146	105	75	176
	16. Panská Ves	1790		189	141	141	112	98	90	80	51	68
	17. Plešivec	1720		167	158	151	134	126	121	99	39	53
	18. Sušice	1402		51	51	38	40	42	47	44	29	34
	19. Zakšín	1402		274	282	263	263	268	293	275	134	126
	20. Zátyní	1553		203	220	188	175	158	146	149	88	88
10.	Dubnice	1352	1583	1268	1163	1072	1078	1057	1007	947	588	499
11.	Hamr na Jezeře	.	1767	833	767	693	628	615	576	624	403	408
	1. Břevniště	1544		422	389	360	305	329	298	267	168	158
	2. Hamr na Jezeře	1544		258	232	190	189	175	179	249	177	203
	3. Útěchovice	1322		153	146	143	134	111	99	108	58	47
12.	Holany	.	1876	1330	1186	1060	1021	991	938	927	498	505
	1. Holany	1352		584	571	500	475	456	454	420	282	313
	2. Hostíkovice	1352		153	116	113	97	96	108	109	45	43
	3. Loubí	1455		301	299	248	257	263	234	240	86	66
	4. Oslovce	1371		154	110	116	116	106	83	95	59	51
	5. Rybnov	1453		138	90	83	76	70	59	63	26	32
13.	Horní Libchava	1352	1038	1028	1041	938	960	971	975	1047	639	505
14.	Horní Police	.	603	1232	1265	1147	1058	1087	1117	1260	893	861
	1. Horní Police	1273		1012	1046	946	892	943	987	1116	794	792
	2. Podlesí	1833		220	219	201	166	144	130	144	99	69
15.	Chlum	.	1517	988	938	909	779	779	763	786	362	362
	1. Drchlava	1265		218	221	212	181	182	179	179	84	72
	2. Hradiště	1388		54	53	53	52	39	32	35	33	16
	3. Chlum	1264		620	565	548	471	478	465	480	215	251
	4. Maršovice	1450		96	99	96	75	80	87	92	30	23
16.	Chotovice	1455	299	283	376	358	339	344	366	386	172	160
17.	Jablonné v Podještědí	.	5785	8305	8034	7309	7240	6983	8075	6706	4011	4081
	1. Česká Ves	1391		319	288	260	245	288	275	280	169	165
	2. Heřmanice v Podještědí	1391		1601	1610	1461	1288	1169	1051	1014	476	417
	3. Jablonné v Podještědí	1249		2389	2471	2333	2533	2387	3732	2310	1557	1777
	4. Kněžice	1391		454	428	378	356	358	335	333	178	154
	5. Lada v Podještědí	1752		164	135	118	114	122	120	113	87	73
	6. Lvová	1241		715	627	576	545	526	517	563	270	324
	7. Markvartice	1391		839	837	712	779	744	743	757	532	551
	8. Petrovice	1391		911	846	773	735	718	654	638	235	228
	9. Pole	1790		60	62	52	47	46	55	58	31	36
	10. Postřelná	1391		668	583	502	436	430	392	456	265	234
	11. Valdov	1834		131	112	96	90	81	95	96	39	54
	12. Zámecká	1565		54	35	48	72	114	106	88	172	68
18.	Janovice v Podještědí	1402	634	465	408	382	364	368	320	332	182	154
19.	Jestřebí	.	2209	1301	1244	1098	1058	1065	1080	1298	830	835
	1. Jestřebí	1295		625	637	559	539	579	607	808	567	608
	2. Pavlovice	1352		509	460	424	410	364	363	357	173	152
	3. Újezd	1374		167	147	115	109	122	110	133	90	75
20.	Kamenický Šenov	.	1047	4859	5593	6089	6122	6465	5783	6619	3827	3959
	1. Kamenický Šenov	1362		3813	4410	5038	5080	5306	4699	5340	3176	3364
	2. Prácheň	1720		1046	1183	1051	1042	1159	1084	1279	651	595
21.	Kozly	1371	566	397	399	361	342	342	350	381	181	155
22.	Kravaře	.	1576	1706	1661	1498	1505	1445	1422	1556	911	847
	1. Janovice	1273		269	268	220	249	205	217	243	131	110
	2. Kravaře	1175		852	847	775	780	747	743	825	500	529
	3. Rané	1503		133	140	123	129	146	135	129	74	54
	4. Sezimky	1411		213	183	189	157	157	149	162	95	55
	5. Veliká	1608		118	101	85	87	84	86	90	42	38
	6. Víska	1392		121	122	106	103	106	92	107	69	61
23.	Krompach	.	777	1960	1778	1682	1564	1490	1255	1265	428	207
	1. Juliovka	1790		152	125	111	100	113	79	72	17	23
	2. Krompach	1391		1007	897	866	802	754	659	689	298	108
	3. Valy	1790		801	756	705	662	623	517	504	113	76
24.	Kunratice u Cvikova	1296	1253	2164	2255	2018	1943	1957	1640	1572	703	693
25.	Kvítkov	1295	611	248	266	241	256	249	244	270	153	187
26.	Luka	.	456	240	244	249	188	198	180	238	178	127
	1. Luka	1348		170	173	152	141	153	128	156	146	100

Poř. č. obce	Počet obyvatel				Počet domů													
	1970	1980	1991	2001	1869	1880	1890	1900	1910	1921	1930	1950	1961	1970	1980	1991	2001	
	22	13	11	10	17	16	17	16	17	16	15	15	.	6	5	4	16	
	29	13	7	4	22	22	23	23	23	23	23	16	.	10	5	16	19	
	52	20	12	13	43	43	43	43	38	36	39	36	41	13	8	20	30	
	3	-	-	9	24	25	20	20	20	19	18	15	.	1	-	9	17	
	168	157	69	57	11	12	12	10	10	9	17	20	.	15	12	12	11	
	41	22	12	7	26	26	26	25	24	22	21	17	.	11	7	10	18	
	13	16	10	11	29	29	30	28	28	26	26	14	.	4	5	13	15	
	19	19	12	11	8	8	8	8	8	8	8	7	.	4	3	6	8	
	95	68	49	58	50	47	51	51	53	49	50	40	70	24	20	40	46	
	40	26	13	16	37	39	39	38	35	34	34	22	30	11	9	18	23	
10.	479	460	508	523	229	228	230	228	226	225	221	177	124	119	118	146	186	
11.	397	341	247	339	150	153	155	158	152	156	180	154	86	93	82	140	136	
	159	188	165	181	76	76	76	80	70	71	68	50	38	36	40	52	56	
	210	130	63	135	42	45	46	45	51	56	83	82	48	47	34	69	61	
	28	23	19	23	32	32	33	33	31	29	29	22	.	10	8	19	19	
12.	428	401	401	480	206	210	211	221	204	199	203	147	108	95	88	94	141	
	293	307	327	399	84	88	89	90	87	87	90	75	108	58	59	69	94	
	33	36	19	25	22	25	24	27	25	25	25	11	.	9	9	5	8	
	42	23	22	26	58	57	58	60	55	52	52	32	.	13	10	8	19	
	42	18	17	13	25	23	23	27	21	21	22	17	.	7	5	5	9	
	18	17	16	17	17	17	17	17	16	14	14	12	.	8	5	7	11	
13.	458	392	320	332	195	196	194	198	192	185	206	171	124	118	106	109	117	
14.	804	692	606	645	185	201	201	211	211	225	229	159	169	163	159	179	187	
	749	658	583	601	149	162	162	172	175	192	196	134	169	151	150	163	169	
	55	34	23	44	36	39	39	39	36	33	33	25	.	12	9	16	18	
15.	382	286	250	275	163	161	178	179	176	176	167	125	86	82	66	104	107	
	79	40	18	27	43	41	42	42	42	43	40	26	22	18	11	23	24	
	2	2	3	-	8	8	8	8	7	7	7	5	.	1	1	4	4	
	299	244	229	248	96	96	111	111	110	109	102	84	64	62	54	74	76	
	2	-	-	-	16	16	17	18	17	17	18	10	.	1	-	3	3	
16.	144	110	124	130	38	60	61	61	61	61	67	53	43	35	30	53	58	
17.	3919	4080	3824	3690	1278	1306	1311	1346	1390	1474	1462	1120	860	813	787	835	920	
	168	124	119	125	53	48	49	52	57	58	60	43	.	32	33	37	38	
	371	257	236	250	243	257	268	270	269	271	265	185	106	94	74	75	102	
	1819	1630	1601	1524	356	360	363	382	403	481	447	381	523	321	317	335	343	
	139	167	122	127	76	79	80	78	79	78	79	54	37	39	39	37	41	
	68	35	14	17	26	25	25	26	28	29	29	23	.	14	11	8	16	
	281	191	137	118	121	124	121	123	125	126	127	91	75	61	54	52	54	
	498	1129	1119	1117	126	129	128	135	143	146	158	142	.	123	144	182	201	
	202	189	156	154	129	135	132	135	139	140	151	98	60	59	54	55	62	
	32	20	10	12	9	9	9	9	9	10	10	10	.	7	5	3	6	
	180	185	142	143	112	113	111	110	109	108	108	67	52	46	41	38	43	
	30	14	15	12	19	19	19	19	19	19	19	18	.	10	6	6	7	
	131	139	153	91	8	8	6	7	10	8	9	8	7	7	9	7	7	
18.	106	98	87	84	85	86	88	88	89	88	86	70	38	34	29	32	36	
19.	758	752	709	770	220	224	216	232	215	216	245	180	160	147	145	173	188	
	571	638	640	670	108	111	110	119	110	113	137	110	105	106	113	124	131	
	119	78	54	76	82	83	79	83	78	76	82	53	55	28	22	37	43	
	68	36	15	24	30	30	27	30	27	27	26	17	.	13	10	12	14	
20.	3924	4254	4088	4073	610	703	751	815	894	915	1056	1015	784	781	730	837	855	
	3329	3753	3695	3649	461	543	593	647	702	722	839	814	650	657	622	718	726	
	595	501	393	424	149	160	158	168	192	193	217	201	134	124	108	119	129	
21.	156	158	119	115	76	76	89	89	87	87	88	54	37	38	40	49	71	
22.	765	696	661	726	351	330	344	323	324	316	325	296	205	192	188	250	256	
	77	97	76	78	50	50	53	52	52	53	54	54	35	26	30	34	34	
	521	492	496	562	181	161	171	164	166	160	165	150	170	117	117	153	159	
	49	27	19	23	29	27	29	27	27	27	28	21	.	14	10	21	21	
	44	32	23	19	46	46	44	39	37	37	37	35	.	14	12	17	17	
	16	21	27	24	17	18	19	17	18	18	16	15	.	6	7	10	10	
	58	27	20	20	28	28	28	24	24	21	25	21	.	15	12	15	15	
23.	158	160	121	139	334	334	338	336	337	331	331	268	63	56	55	157	203	
	12	10	4	6	26	26	26	25	26	26	24	16	.	6	6	13	14	
	88	99	85	109	171	172	177	176	177	173	177	148	63	28	30	75	100	
	58	51	32	24	137	136	135	135	134	132	130	104	.	22	19	69	89	
24.	685	619	483	535	347	369	379	382	386	386	384	272	176	167	153	189	195	
25.	141	105	110	147	49	54	55	54	52	50	52	47	36	36	30	40	46	
26.	93	114	100	100	44	44	44	45	44	42	41	36	29	22	31	39	41	
	82	105	94	89	30	31	30	31	31	30	30	27	29	19	27	31	33	

Poř. č. obce	Obec, část obce	Prv. pís. zmlínka	Výměra v ha	Počet obyvatel								
				1869	1880	1890	1900	1910	1921	1930	1950	1961
	2. Týn	1414		70	71	97	47	45	52	82	32	27
27.	Mařenice	.	2654	3717	3604	3292	2945	2784	2334	2429	492	539
	1. Dolní Světlá	1391		970	935	779	753	710	641	681	136	137
	2. Horní Světlá	1391		843	778	716	617	604	500	518	35	11
	3. Mařenice	1372		1445	1436	1417	1253	1163	947	1018	255	347
	4. Mařeničky	1553		459	455	380	322	307	246	212	66	44
28.	Mimoň	.	1548	4653	4807	5814	6231	6468	5801	6329	5377	6386
	1. Mimoň I	1352		4473	4602	5598	2672	3066	5610	3065	5213	6249
	2. Mimoň II	921	840	.	712	.	.
	3. Mimoň III	1242	1159	.	1025	.	.
	4. Mimoň IV	1157	1015	.	949	.	.
	5. Mimoň V	32	167	.	362	.	.
	6. Mimoň VI
	7. Srní Potok	1578		45	49	51	53	55	43	57	38	30
	8. Vranov	1549		135	156	165	154	166	148	159	126	107
29.	Noviny pod Ralskem	1543	1017	538	571	507	507	495	476	502	287	297
30.	Nový Bor	.	1945	6300	7786	8006	8635	9537	8862	9851	7229	7868
	1. Arnultovice	1588		1752	2483	2576	3135	3758	3408	3565	2470	2493
	2. Bukovany	1454		478	454	383	386	363	339	398	188	180
	3. Janov	1787		773	857	830	729	738	663	764	333	382
	4. Nový Bor	1720		2156	2874	3149	3429	3719	3574	4158	3710	4305
	5. Pihel	1396		1141	1118	1068	956	959	878	966	528	508
31.	Nový Oldřichov	.	377	2012	2001	2212	2179	2178	1911	1998	899	906
	1. Mistrovice	1412		1281	1321	1387	1374	1280	1063	1131	486	463
	2. Nový Oldřichov	1758		731	680	825	805	898	848	867	413	443
32.	Okna	1352	567	333	351	363	392	355	364	420	312	344
33.	Okrouhlá	1546	424	681	674	720	680	646	574	644	389	413
34.	Pertoltice pod Ralskem	1543	792	713	715	690	737	792	782	809	472	534
35.	Polevsko	1400	445	1422	1378	1346	1311	1306	1112	1316	403	465
36.	Provodín	.	1258	658	637	587	521	563	657	789	604	582
	1. Provodín	1376		481	431	415	378	418	461	588	435	448
	2. Srní u České Lípy	1546		177	206	172	143	145	196	201	169	134
37.	Prysk	.	1366	1686	1771	1771	1743	1946	1816	1996	773	674
	1. Dolní Prysk	1382		516	577	596	609	786	691	695	276	285
	2. Horní Prysk	1460		1031	1047	1002	978	946	865	1032	333	236
	3. Vesnička	1854		139	147	173	156	214	260	269	164	153
38.	Radvanec	.	883	803	797	768	740	745	638	666	319	275
	1. Maxov	1787		190	173	152	146	150	140	148	87	49
	2. Radvanec	1412		613	624	616	594	595	498	518	232	226
39.	Ralsko	.	17023	7897	7431	6883	6419	6330	6073	5866	3262	831
	1. Boreček	1720		122	90	83	91	86	90	95	66	.
	2. Dolní Krupá	1400		795	742	721	655	616	614	574	530	.
	3. Hradčany	1720		552	506	440	406	413	378	386	732	.
	4. Kuřivody	1279		3448	3150	2887	2576	2498	2352	2168	1378	831
	5. Náhlov	1544		804	840	807	739	699	646	659	56	.
	6. Ploužnice	1369		2176	2103	1945	1952	2018	1993	1984	500	.
40.	Skalice u České Lípy	1352	1155	2661	3061	3116	3286	3362	3009	3324	1659	1676
41.	Skalka u Doks	1348	504	399	364	297	286	271	268	273	139	139
42.	Sloup v Čechách	1324	577	1211	1234	1226	1074	1085	1092	1185	655	826
43.	Slunečná	1606	613	594	584	509	494	442	369	395	226	146
44.	Sosnová	1554	566	312	297	280	320	383	466	427	321	380
45.	Stráž pod Ralskem	1281	2158	1661	1597	1384	1205	1117	1066	1061	869	756
46.	Stružnice	.	2129	1868	1915	1787	1746	1717	1744	1827	1018	1072
	1. Bořetín	1389		133	115	113	95	93	106	108	54	34
	2. Jezvé	1197		780	779	746	718	675	664	711	383	437
	3. Stráž u České Lípy	1226		80	83	81	85	81	82	69	29	30
	4. Stružnice	1281		875	938	847	848	868	892	939	552	571
47.	Stvolínky	.	1265	1194	1119	980	951	895	820	893	495	439
	1. Kolné	1720		117	91	94	88	72	61	68	34	25
	2. Novina	1629		26	24	18	20	21	18	15	19	16
	3. Stvolínecké Petrovice	1588		150	141	120	121	111	90	92	47	2
	4. Stvolínky	1197		792	747	659	624	593	560	631	349	369
	5. Taneček	1582		109	116	89	98	98	91	87	46	27
48.	Svojkov	1370	344	650	626	543	501	458	401	435	245	189
49.	Svor	.	1806	1567	1650	1753	1842	1920	1702	1763	825	875
	1. Rousínov	1395		520	431	399	393	445	375	448	182	179
	2. Svor	1545		1047	1219	1354	1449	1475	1327	1315	643	696
50.	Tachov	1460	458	251	212	250	224	218	209	222	156	165

Poř. č. obce	Počet obyvatel				Počet domů													
	1970	1980	1991	2001	1869	1880	1890	1900	1910	1921	1930	1950	1961	1970	1980	1991	2001	
27.	11	9	6	11	14	13	14	14	13	12	11	9	.	3	4	8	8	
	460	390	295	345	602	636	651	660	645	628	631	434	136	109	104	277	400	
	85	84	42	47	160	164	164	175	163	162	168	117	41	26	27	78	97	
	3	6	21	43	136	142	146	145	143	134	137	102	3	2	7	67	75	
	316	270	210	231	232	248	264	263	264	259	258	180	92	69	62	109	198	
	56	30	22	24	74	82	77	77	75	73	68	35	.	12	8	23	30	
28.	6294	7048	6487	6737	651	633	723	795	904	996	1105	1171	1051	1042	1029	1102	1148	
	6153	4161	3952	3831	613	594	683	307	386	439	488	1115	1051	1008	457	507	527	
	.	316	225	260	.	.	.	116	117	122	125	.	.	.	88	88	84	
	.	641	480	457	.	.	.	169	172	183	183	.	.	.	138	123	114	
	.	1283	1058	1403	.	.	.	157	161	172	193	.	.	.	203	195	212	
	.	533	709	696	.	.	.	4	21	33	66	.	.	.	112	158	165	
	.	.	.	26	9	
	28	21	14	14	9	9	9	9	12	11	12	13	.	6	5	7	6	
	113	93	49	50	29	30	31	33	35	36	38	43	.	28	26	24	31	
29.	282	279	232	248	85	87	88	99	100	99	102	78	73	67	59	80	84	
30.	8669	10828	12166	12342	881	1001	1038	1182	1267	1312	1544	1486	1299	1328	1460	1800	1941	
	2155	2642	3020	3698	220	281	296	345	413	438	528	526	.	460	510	627	681	
	204	153	93	111	84	87	84	91	84	85	86	57	43	45	40	47	51	
	327	218	173	165	126	146	136	147	143	140	143	134	105	93	83	101	106	
	5505	7381	8538	7995	247	281	318	382	429	452	580	600	1031	617	730	885	963	
	478	434	342	373	204	206	204	217	198	197	207	169	120	113	97	140	140	
31.	933	744	623	638	298	313	320	340	373	373	385	333	236	226	195	190	208	
	456	367	331	321	190	196	189	207	216	213	224	194	.	117	98	101	109	
	477	377	292	317	108	117	131	133	157	160	161	139	236	109	97	89	99	
32.	290	293	266	264	55	53	55	58	59	63	84	81	71	66	67	84	88	
33.	352	341	401	470	83	93	90	94	102	104	120	113	98	92	88	135	159	
34.	503	389	262	297	126	132	137	140	151	155	163	124	111	110	98	92	100	
35.	357	470	259	305	179	200	188	203	199	200	208	183	112	91	84	76	115	
36.	556	768	726	688	123	117	114	117	117	118	137	137	105	111	116	132	166	
	443	663	647	622	92	86	84	88	84	86	104	100	83	87	97	113	142	
	113	105	79	66	31	31	30	29	33	32	33	37	22	24	19	19	24	
37.	621	497	355	385	229	256	259	259	283	288	312	274	151	137	122	127	139	
	270	239	171	185	66	75	78	80	95	97	105	98	.	61	53	49	51	
	211	137	85	101	146	161	161	159	165	162	175	145	151	45	41	48	54	
	140	121	99	99	17	20	20	20	23	29	32	31	.	31	28	30	34	
38.	203	136	83	104	142	144	147	147	147	147	150	121	65	58	46	81	84	
	33	24	15	20	32	32	33	33	33	33	34	33	.	13	10	22	21	
	170	112	68	84	110	112	114	114	114	114	116	88	65	45	36	59	63	
39.	768	571	524	1386	1313	1339	1348	1388	1363	1346	1396	274	186	157	118	144	234	
	.	.	.	66	19	21	23	23	20	21	22	22	14	
	.	.	.	63	129	134	134	136	140	136	138	13	
	.	.	.	605	79	79	78	84	84	85	99	68	
	768	571	524	383	571	573	571	577	548	540	546	252	186	157	118	144	50	
	.	.	.	93	154	163	161	167	161	145	156	19	
	.	.	.	176	361	369	381	401	410	419	435	70	
40.	1659	1276	1074	1200	416	464	431	485	463	478	538	481	368	359	269	310	336	
41.	167	112	111	128	69	69	64	65	65	61	65	58	33	33	32	59	46	
42.	723	776	640	701	164	171	174	190	206	211	230	209	156	141	145	205	225	
43.	119	91	48	60	96	103	104	104	93	92	96	82	47	33	25	63	65	
44.	385	482	611	693	60	62	58	68	71	75	80	76	79	77	99	151	184	
45.	898	2476	3873	4028	253	252	259	255	258	247	249	200	146	141	142	189	188	
46.	1062	861	784	839	339	360	344	365	333	329	346	278	228	213	195	176	253	
	19	7	7	11	22	22	23	24	21	22	22	20	10	5	3	3	11	
	445	360	257	283	132	135	127	136	126	125	130	104	87	85	82	67	92	
	13	6	-	12	16	16	16	16	16	15	15	10	.	3	2	-	9	
	585	488	520	533	169	187	178	189	170	167	179	144	131	120	108	106	141	
47.	354	277	217	289	196	198	191	200	193	185	185	131	88	75	68	83	90	
	8	6	9	8	20	20	20	20	18	16	16	10	.	3	1	6	6	
	-	-	-	-	6	6	5	5	5	5	5	4	.	-	-	1	1	
	-	-	-	-	27	27	27	27	27	24	22	12	.	-	-	2	2	
	315	254	201	276	118	120	115	124	120	118	120	95	88	67	63	68	75	
	31	17	7	5	25	25	24	24	23	22	22	10	.	5	4	6	6	
48.	125	112	91	101	126	129	129	129	125	118	113	94	48	37	32	57	60	
49.	770	638	559	624	243	246	246	257	282	286	293	267	200	180	164	197	226	
	95	55	38	39	60	55	55	57	69	70	77	77	.	35	30	26	38	
	675	583	521	585	183	191	191	200	213	216	216	190	200	145	134	171	188	
50.	102	85	77	103	41	40	42	44	42	42	43	37	29	27	26	39	41	

Poř. č. obce	Obec, část obce	Prv. pís. zmínka	Výměra v ha	Počet obyvatel								
				1869	1880	1890	1900	1910	1921	1930	1950	1961
51.	Tuhaň	.	2471	1042	1071	1029	968	876	895	919	506	420
	1. Dolní Dubová Hora	1616		87	67	55	53	42	41	40	18	5
	2. Domašice	1377		226	213	196	189	151	142	160	84	68
	3. Obrok	1367		94	131	126	108	129	111	104	68	40
	4. Pavličky	1390		172	166	158	149	150	142	146	75	71
	5. Tuhaň	1352		325	354	351	343	296	331	346	218	205
	6. Tuhaneč	1394		138	140	143	126	108	128	123	43	31
52.	Velenice	1399	717	850	826	665	588	539	477	495	299	323
53.	Velký Valtínov	1395	1005	768	707	595	631	590	562	560	381	349
54.	Volfartice	.	1309	2448	2305	2127	2024	1879	1579	1569	890	953
	1. Nová Ves	1623		380	338	331	318	246	202	202	91	93
	2. Volfartice	1281		2068	1967	1796	1706	1633	1377	1367	799	860
55.	Vrchovany	1402	469	308	331	294	263	235	235	211	154	141
56.	Zahrádky	.	1006	1178	1145	1077	1075	978	1002	1101	686	671
	1. Borek	1391		123	128	132	114	107	98	137	85	52
	2. Šváby	1654		126	120	109	90	100	100	72	46	29
	3. Zahrádky	1376		929	897	836	871	771	804	892	555	590
57.	Zákupy	.	4074	4411	4266	3658	3534	3330	3533	3821	2437	2482
	1. Božíkov	1369		447	406	373	328	324	314	302	234	202
	2. Brenná	1320		473	462	367	355	326	324	328	181	172
	3. Kamenice	1399		412	429	344	361	325	328	353	192	212
	4. Lasvice	1554		378	362	321	284	254	243	261	151	147
	5. Šidlov	1544		417	371	328	268	269	271	286	111	82
	6. Veselí	1545		177	192	156	140	140	139	146	40	28
	7. Zákupy	1352		2107	2044	1769	1798	1692	1914	2145	1528	1639
58.	Žandov	.	2724	3896	4003	3648	3365	3281	3159	3286	1952	2095
	1. Dolní Police	1273		215	205	179	168	160	167	178	117	127
	2. Heřmanice	1273		647	671	622	584	590	547	541	297	261
	3. Novosedlo	1544		195	182	181	139	151	145	153	7	7
	4. Radeč	1341		609	644	556	481	497	463	425	155	154
	5. Valteřice	1400		598	610	555	507	438	469	478	283	261
	6. Velká Javorská	1609		364	378	342	330	314	274	264	159	113
	7. Žandov	1282		1268	1313	1213	1156	1131	1094	1247	934	1172
59.	Ždírec	.	544	404	367	334	327	322	298	314	193	208
	1. Bořejov	1352		84	73	66	78	82	59	80	42	60
	2. Ždírec	1412		260	248	226	207	203	201	198	138	141
	3. Ždírecký Důl	1437		60	46	42	42	37	38	36	13	7

Poznámky

1. V tom též Neuschank
- 2.1., 2.3., 2.5., 2.6. Domy v roce 1961 viz Blatce
- 2.2. V tom též Rabney, domy v roce 1961 v tom též Beškov, Blatečky, Houska, Konrádov, Tubož
- 2.4. V tom též Belsko, Neusorge, domy v roce 1961 viz Blatce
- 3.1. V tom též Stranné, domy v roce 1961 v tom též Hvězda
- 3.2. Domy v roce 1961 viz Blíževedly
- 3.3. V tom též Ráj, Vlhošť
- 5.1. Domy v roce 1961 v tom též Hlemýžď, Jáchymov
- 5.2., 5.3. Domy v roce 1961 viz Brniště
- 5.4. Domy v roce 1961 v tom též Nový Luhov
- 5.5. Domy v roce 1961 viz Luhov
- 6.1. Rok 1880 až 1890, obyvatelstvo v roce 1921, rok 1950 až 1970 v tom též Cvikov II, domy v roce 1961 v tom též Drnovec, Naděje, Trávník
- 6.2. Rok 1880 až 1890, obyvatelstvo v roce 1921, rok 1950 až 1970 viz Cvikov I
- 6.3., 6.5., 6.7. Domy v roce 1961 viz Cvikov I
- 6.4. Domy v roce 1961 v tom též Svitava, Záhořín
- 6.6., 6.8. Domy v roce 1961 viz Lindava
- 7.2. V tom též Svárov, domy v roce 1961 v tom též Dubice, Lada, Stará Lípa
- 7.5., 7.7. Domy v roce 1961 viz Česká Lípa
- 7.6., 7.13. Domy v roce 1961 viz Vlčí Důl
- 7.12. V tom též Špičák, domy v roce 1961 viz Česká Lípa
- 7.14. Domy v roce 1961 v tom též Heřmaničky, Vítkov
- 8.1., 8.5. Domy v roce 1961 viz Doksy
- 8.2. Domy v roce 1961 v tom též Břehyně, Staré Splavy
- 8.3. Domy v roce 1961 v tom též Vojetín
- 8.6. Domy v roce 1961 viz Kruh
- 9.1., 9.2. Domy v roce 1961 viz Zakšín
- 9.3. V tom též Heřmánky, domy v roce 1961 viz Dubá, rok 1980 až 1991 v tom též Kluk
- 9.4. Domy v roce 1961 v tom též Heřmánky, Sušice
- 9.5. Domy v roce 1961 v tom též Dražejov, Nedvězí, Nový Berštejn, rok 1980 až 1991 v tom též Horní Dubová Hora
- 9.6., 9.18. Domy v roce 1961 viz Dřevčice
- 9.7., 9.17. Domy v roce 1961 viz Korce
- 9.8. Rok 1980 až 1991 viz Dubá
- 9.9. Rok 1980 až 1991 viz Dražejov
- 9.10. Domy v roce 1961 v tom též Horky, Plešivec
- 9.11., 9.16. Domy v roce 1961 viz Nedamov
- 9.12. Domy v roce 1961 viz Zátyní
- 9.13. Domy v roce 1961 v tom též Křenov, Panská Ves
- 9.14., 9.15. Domy v roce 1961 viz Dubá
- 9.19. Domy v roce 1961 v tom též Bukovec, Deštná
- 9.20. Domy v roce 1961 v tom též Lhota
- 11.2. Domy v roce 1961 v tom též Útěchovice
- 11.3. Domy v roce 1961 viz Hamr na Jezeře
- 12.1. Domy v roce 1961 v tom též Hostíkovice, Loubí, Oslovce, Rybnov
- 12.2., 12.3., 12.4., 12.5. Domy v roce 1961 viz Holany
- 14.1. V tom též Bělá, Dvorsko, Stoupno, domy v roce 1961 v tom též Podlesí
- 14.2. Domy v roce 1961 viz Horní Police
- 15.1. Domy v roce 1961 v tom též Hradiště

Poř. č. obce	Počet obyvatel				Počet domů													
	1970	1980	1991	2001	1869	1880	1890	1900	1910	1921	1930	1950	1961	1970	1980	1991	2001	
51.	410	337	290	297	170	168	180	181	180	177	179	149	102	100	81	138	154	
	15	8	9	5	16	12	12	11	10	9	9	10	.	4	2	4	3	
	71	42	25	45	34	34	35	33	32	32	33	27	26	17	14	24	24	
	42	32	23	12	16	17	17	17	17	18	18	10	.	8	6	13	12	
	63	44	35	36	31	31	31	32	31	31	31	22	.	16	15	22	30	
	186	183	178	189	50	51	58	61	63	62	64	61	76	47	37	56	66	
	33	28	20	10	23	23	27	27	27	25	24	19	.	8	7	19	19	
52.	281	211	156	177	144	146	136	147	139	134	130	100	75	71	57	68	69	
53.	268	224	181	174	128	128	130	129	133	127	133	105	81	65	60	61	62	
54.	882	669	509	595	364	399	380	408	384	380	377	327	217	207	166	164	232	
	98	58	39	52	60	66	62	67	66	64	64	42	.	25	15	12	28	
	784	611	470	543	304	333	318	341	318	316	313	285	217	182	151	152	204	
55.	117	97	90	96	51	52	61	57	55	54	54	40	34	31	29	31	46	
56.	547	603	556	583	181	171	169	177	174	164	170	140	132	117	120	137	146	
	42	25	32	42	33	33	33	33	33	29	31	13	.	9	8	9	10	
	23	7	4	4	21	21	19	19	19	16	18	10	.	4	2	2	2	
	482	571	520	537	127	117	117	125	122	119	121	117	132	104	110	126	134	
57.	2446	2278	1987	2593	780	789	760	822	753	757	755	588	464	439	431	438	482	
	186	165	134	143	89	84	77	90	76	71	71	63	45	41	40	47	54	
	148	112	86	79	89	91	94	94	94	93	92	60	44	30	30	28	28	
	178	167	154	162	77	77	77	77	76	76	76	47	43	39	35	41	47	
	127	85	51	52	80	81	77	80	74	75	71	47	.	35	31	26	27	
	58	30	33	28	92	96	89	107	85	82	80	37	.	12	10	11	11	
	19	11	23	28	35	38	35	39	33	32	31	20	.	6	4	3	3	
	1730	1708	1506	2101	318	322	311	335	315	328	334	314	332	276	281	282	312	
58.	2050	2336	1990	1892	655	674	679	674	656	659	673	631	405	370	356	416	431	
	88	61	50	55	33	33	35	34	34	34	34	30	.	21	18	19	21	
	231	164	114	113	115	115	117	115	114	115	115	80	62	55	48	52	53	
	1	1	1	3	38	38	37	37	34	34	34	25	.	1	1	4	5	
	110	49	28	38	101	109	110	110	103	101	101	73	39	28	18	20	24	
	226	174	134	147	100	102	102	103	100	99	100	81	59	50	44	51	56	
	54	31	20	16	70	72	72	68	66	66	62	39	29	15	11	25	24	
	1340	1856	1643	1520	198	205	206	207	205	210	227	303	216	200	216	245	248	
59.	163	108	93	113	61	59	59	59	61	60	61	48	41	39	31	50	52	
	29	20	15	17	13	13	13	13	13	13	13	10	.	9	6	9	10	
	130	84	78	96	38	37	37	37	39	39	40	34	41	29	24	35	38	
	4	4	-	-	10	9	9	9	9	8	8	4	.	1	1	6	4	

15.2. Domy v roce 1961 viz Drchlava

15.3. Domy v roce 1961 v tom též Maršovice

15.4. Domy v roce 1961 viz Chlum

17.1., 17.5., 17.7., 17.9., 17.11. Domy v roce 1961 viz Jablonné v Podještědí

17.3. Domy v roce 1961 v tom též Česká Ves, Lada v Podještědí, Markvartice, Pole, Valdov

17.6. V tom též Kněžičky, Kunová, Zpěvná, Židovice

19.2. V tom též Popelov, Šváby, domy v roce 1961 v tom též Újezd

19.3. Domy v roce 1961 viz Pavlovice

20.2. V tom též Emanuelsberg, Šelty

22.1. Domy v roce 1961 v tom též Veliká

22.2. Domy v roce 1961 v tom též Rané, Sezimky, Víška

22.3., 22.4., 22.6. Domy v roce 1961 viz Kravaře

22.5. Domy v roce 1961 viz Janovice

23.1., 23.3. Domy v roce 1961 viz Krompach

23.2. Domy v roce 1961 v tom též Juliovka, Valy

26.1. Domy v roce 1961 v tom též Týn

26.2. Domy v roce 1961 viz Luka

27.3. Domy v roce 1961 v tom též Mařeničky

27.4. Domy v roce 1961 viz Mařenice

28.1. Rok 1869 až 1991 v tom též Mimoň VI, rok 1869 až 1890, obyvatelstvo v roce 1921, rok 1950 až 1970

v tom též Mimoň II, Mimoň III, Mimoň IV, Mimoň V, domy v roce 1961 v tom též Srní Potok, Vranov

28.2., 28.3., 28.4., 28.5. Rok 1869 až 1890, obyvatelstvo v roce 1921, rok 1950 až 1970 viz Mimoň I

28.6. Rok 1869 až 1991 viz Mimoň I

28.7., 28.8. Domy v roce 1961 viz Mimoň I

30.1. Domy v roce 1961 viz Nový Bor

30.2. V tom též Chomouty

30.4. Domy v roce 1961 v tom též Amultovice

30.5. V tom též Pihelsko

31.1. Domy v roce 1961 viz Nový Oldřichov

31.2. Domy v roce 1961 v tom též Mistrovice

35. V tom též Jedličná, Klučky

36.2. Rok 1869 až 1950 v tom též Karasy

37.1., 37.3. Domy v roce 1961 viz Horní Prysk

37.2. Domy v roce 1961 v tom též Dolní Prysk, Vesnička

38.1. Domy v roce 1961 viz Radvanec

38.2. Domy v roce 1961 v tom též Maxov

39.1. Rok 1961 až 1991 viz Kuřivody

39.2. V tom Horní Krupá, Jezová, domy v roce 1950, rok 1961 až 1991 viz Kuřivody

39.3. V tom též Brána, domy v roce 1950, rok 1961 až 1991 viz Kuřivody

39.4. V tom též Jablonec, Chlum, Kostřice, Kracmanov, Křída, Olšina, Proseč, Prosička, Pytlíkovský Mlýn, Strassdorf, Židlov, domy v roce 1950, rok 1961 až 1991 v tom též Dolní Krupá, Hradčany, Náhlov, Plouznice, rok 1961 až 1991 v tom též Boreček

39.5. V tom též Černá Novina, Holičky, Palohlavy, domy v roce 1950, rok 1961 až 1991 viz Kuřivody

39.6. V tom též Dolní Novina, Dolní Okna, Hvězdov, Okna, Svěbořice, domy v roce 1950, rok 1961 až 1991 viz Kuřivody

40. V tom též Svobodná Ves

41. V tom Nová Skalka, Stará Skalka

44. V tom též Lesná

45. V tom též Dolní Wartenberg
46.3. Domy v roce 1961 viz Stružnice
46.4. Domy v roce 1961 v tom též Stráž u České Lípy
47.1., 47.2., 47.3., 47.5. Domy v roce 1961 viz Stvolínky
47.4. V tom též Malý Bor, domy v roce 1961 v tom též Kolné,
Novina, Stvolínecké Petrovice, Taneček
48. V tom též Malý Bor, Nové Domky, Plesa
49.1. Domy v roce 1961 viz Svor

49.2. Domy v roce 1961 v tom též Rousínov
51.1., 51.4., 51.6. Domy v roce 1961 viz Tuhaň
51.2. Domy v roce 1961 v tom též Obrok
51.3. Domy v roce 1961 viz Domašice
51.5. Domy v roce 1961 v tom též Dolní Dubová Hora,
Pavličky, Tuhanec
53. V tom též Františkov, Růžové, Tlustce, Tlustecká
54.1. Domy v roce 1961 viz Volfartice

- 54.2. Domy v roce 1961 v tom též Nová Ves
56.1., 56.2. Domy v roce 1961 viz Zahrádky
56.3. Domy v roce 1961 v tom též Borek, Šváby,
rok 1961 až 2001 v tom též Karasy
57.2. Domy v roce 1961 v tom též Veselí
57.4. Domy v roce 1961 viz Zákupy
57.5. V tom též Nový Šidlov, Starý Šidlov, domy v roce 1961 viz Zákupy
57.6. Domy v roce 1961 viz Brenná
58.7. V tom též Nové Zákupy, Zákupy Předměstí,
domy v roce 1961 v tom též Lasvice, Šidlov
58.1. Domy v roce 1961 viz Žandov
58.3. V tom též Havraní, domy v roce 1961 viz Žandov
58.6. V tom též Malá Javorská
58.7. Domy v roce 1961 v tom též Dolní Police, Novosedlo
59.1., 59.3. Domy v roce 1961 viz Ždírec
59.2. Domy v roce 1961 v tom též Bořejov, Ždírecký Důl

Poř. č. obce	Obec, část obce	Prv. pís. zmlínka	Výměra v ha	Počet obyvatel									
				1869	1880	1890	1900	1910	1921	1930	1950	1961	
	Okres celkem		40230	78183	85808	99952	114625	131012	115185	133458	82144	83683	
1.	Albrechtice v Jizerských horách	.	2454	2292	2042	2209	2266	2351	1890	1890	827	684	
	1. Albrechtice v Jizerských horách	1674		1213	1425	1563	1612	1727	1386	1415	704	579	
	2. Mariánská Hora	1702		1079	617	646	654	624	504	475	123	105	
2.	Bedřichov		1602	2426	1209	1206	1268	1255	1394	1196	1248	540	255
3.	Dalešice		1543	244	324	313	326	310	328	327	410	211	221
4.	Desná	.	1258	1270	1807	2123	2447	2347	1681	1740	3516	3697	
	1. Desná I	1700		1270	1807	2123	2447	2347	1681	1740	3516	3697	
	2. Desná II	
	3. Desná III	
5.	Držkov		1352	597	816	842	943	973	1194	926	986	705	728
6.	Frýdštejn	.		1448	1630	1624	1699	1780	1820	1681	1799	1160	1156
	1. Anděl Strážce	1790		30	35	41	49	46	46	47	27	28	
	2. Bezděčín	1543		279	243	286	283	271	218	202	134	133	
	3. Borek	1543		58	47	50	53	55	38	34	19	22	
	4. Frýdštejn	1385		424	463	448	513	589	538	687	425	425	
	5. Horky	1790		51	50	47	50	39	40	41	25	29	
	6. Kaškovice	1543		109	101	100	98	103	94	100	80	83	
	7. Ondřikovice	1543		89	81	90	106	118	114	91	48	44	
	8. Roudný	1543		157	150	141	129	129	143	137	92	106	
	9. Sestroňovice	1543		118	128	131	153	134	131	145	92	95	
	10. Slapy	1790		80	69	68	77	59	54	59	36	17	
	11. Voděrady	1543		235	257	297	269	277	265	256	182	174	
7.	Jablonec nad Nisou	.		3139	12705	15560	22833	31993	43242	39147	50084	32749	36116
	1. Jablonec nad Nisou	1356		6752	9032	14653	21091	29521	26929	33958	23139	25506	
	2. Jablonecké Paseky	1687		463	637	758	1111	1372	1266	2000	1293	1829	
	3. Kokonín	1543		1257	1416	1741	2500	2965	2513	3060	1610	1781	
	4. Lukášov	1576		564	550	567	593	602	520	617	311	286	
	5. Mšeno nad Nisou	1567		1161	1214	1793	2383	3181	2812	3954	2279	2375	
	6. Proseč nad Nisou	1559		1299	1351	1572	1893	2041	1766	2050	1281	1271	
	7. Rýnovice	1559		675	704	886	1033	1149	1082	1711	1338	1443	
	8. Vrkoslavice	1608		534	656	863	1389	2411	2259	2734	1498	1625	
8.	Janov nad Nisou	.		1472	3967	3713	4135	4400	4664	4045	4236	1857	1780
	1. Hrabětice	1748		240	223	222	266	217	181	178	61	21	
	2. Hraničná	1597		1240	1084	1151	1196	1202	1060	1177	580	598	
	3. Janov nad Nisou	1654		2117	2054	2321	2272	2672	2233	2269	990	904	
	4. Loučná nad Nisou	1608		370	352	441	666	573	571	612	226	257	
9.	Jenišovice	.		742	1099	1110	1178	1217	1227	1130	1263	841	874
	1. Jenišovice	1143		576	679	708	740	792	734	834	579	597	
	2. Odolenovice	1543		523	431	470	477	435	396	429	262	277	
10.	Jílové u Držkova		1627	358	538	587	625	679	722	585	598	392	331
11.	Jiřetín pod Bukovou		1687	330	317	366	358	403	540	537	550	279	403
12.	Josefův Důl	.		2201	3600	4126	5032	5386	5431	4423	4320	1956	1590
	1. Antonínov	1697		692	811	975	1166	1170	989	992	512	393	
	2. Dolní Maxov	1700		1233	1346	1732	1853	1779	1462	1334	583	559	
	3. Josefův Důl	1701		1342	1689	2008	2026	2142	1702	1693	803	609	
	4. Karlov	1701		333	280	317	341	340	270	301	58	29	
13.	Koberovy	.		874	1191	1231	1194	1265	1302	1272	1512	1076	1071
	1. Besedice	1454		214	201	175	169	174	168	165	121	117	
	2. Hamštejn	1437		82	93	75	64	69	81	79	51	41	
	3. Chloudov	1543		55	78	70	69	80	78	81	55	55	
	4. Koberovy	1411		246	270	266	333	371	329	501	392	421	
	5. Michovka	1323		161	174	164	170	174	183	191	146	141	
	6. Prosíčka	1615		135	126	139	142	125	134	155	89	87	
	7. Vráť	1322		154	157	168	167	176	183	222	151	143	
	8. Zbirohy	1388		144	132	137	151	133	116	118	71	66	
14.	Kořenov	.		5587	7935	8315	9011	9828	9750	7851	8142	2674	1810
	1. Jizerka	1539		306	334	334	249	211	159	157	80	28	
	2. Kořenov	1577		761	
	3. Polubný	1700		4311	4566	5012	5368	5655	4614	4823	1576	524	
	4. Příchovice	1577		2831	2997	3258	3828	3536	2761	2845	878	390	
	5. Rejdice	1577		487	418	407	383	348	317	317	140	107	
15.	Lišný	.		173	316	435	521	467	613	587	705	503	455
	1. Libentiny	1834		33	39	42	31	30	38	34	31	32	
	2. Lišný 1. díl	1382		30	68	64	46	42	33	102	58	43	
	3. Lišný 2. díl	1382		253	328	415	390	541	516	569	414	380	

Poř. č. obce	Počet obyvatel				Počet domů												
	1970	1980	1991	2001	1869	1880	1890	1900	1910	1921	1930	1950	1961	1970	1980	1991	2001
	81931	87803	88118	88154	11004	11467	12978	14384	15613	16443	19653	20029	15558	14858	13847	15702	16217
1.	494	390	332	329	328	292	350	356	365	370	403	408	198	154	126	175	144
	464	370	321	307	182	187	230	237	249	254	284	286	198	138	116	161	126
	30	20	11	22	146	105	120	119	116	116	119	122	.	16	10	14	18
2.	177	165	163	239	181	198	217	222	226	230	240	245	79	69	60	88	81
3.	163	146	116	114	58	58	60	70	66	68	83	85	46	42	46	41	69
4.	3436	3372	3811	3549	161	198	237	252	252	244	277	951	672	629	546	704	683
	1281	1372	1091	1146	161	198	237	252	252	244	277	951	672	208	192	229	247
	938	924	1995	1745	193	150	205	205
	1217	1076	725	658	228	204	270	231
5.	653	538	530	572	102	106	115	128	133	142	182	191	172	160	149	174	183
6.	1039	989	803	807	268	284	292	304	312	326	369	364	319	307	280	322	333
	19	13	10	5	6	6	6	7	7	7	8	8	.	7	7	9	9
	129	184	157	128	42	45	42	41	39	42	44	40	67	33	30	35	35
	11	7	1	5	9	9	9	9	9	9	10	9	.	5	5	7	7
	410	360	289	308	64	68	73	80	88	92	120	120	252	113	97	109	116
	22	11	11	13	8	8	8	8	8	8	9	9	.	9	6	7	7
	63	53	43	40	18	21	22	22	22	22	22	23	.	19	18	19	19
	40	35	26	22	15	15	16	16	18	20	20	22	.	17	11	12	14
	90	89	75	113	30	30	30	31	31	34	34	35	.	24	25	30	30
	94	76	57	59	19	20	20	22	22	23	29	26	.	25	24	27	28
	12	9	1	-	14	14	13	14	14	14	13	13	.	6	5	6	5
	149	152	133	114	43	48	53	54	54	55	60	59	.	49	52	61	63
7.	36679	42179	45937	45266	1440	1582	2079	2674	3480	3792	4961	5068	4623	4594	4507	4875	5006
	26907	29030	27871	26390	669	759	1122	1534	2081	2283	2984	3007	3022	2717	2683	2725	2699
	1335	3366	2727	2774	58	65	82	106	144	156	235	229	.	210	254	230	244
	1675	1689	1582	1739	176	189	223	275	333	355	439	442	366	362	372	437	465
	257	141	149	149	71	78	81	83	85	88	100	105	.	68	41	72	70
	2605	4538	10427	9833	158	171	205	239	303	324	443	452	733	490	395	590	637
	1226	991	737	814	151	158	172	189	203	219	251	275	219	220	204	231	235
	1227	1088	1194	2195	88	88	106	117	137	150	224	272	.	257	265	263	287
	1447	1336	1250	1372	69	74	88	131	194	217	285	286	283	270	293	327	369
8.	1542	1321	1012	1143	591	612	673	682	751	790	831	852	420	396	339	399	361
	303	116	4	6	41	47	47	47	44	44	45	47	.	86	48	10	5
	518	520	409	425	159	167	179	181	200	209	227	233	.	133	120	134	123
	475	498	443	513	335	339	384	384	435	460	475	486	420	124	125	199	174
	246	187	156	199	56	59	63	70	72	77	84	86	.	53	46	56	59
9.	826	766	782	816	169	178	192	208	224	230	257	263	248	241	232	283	290
	569	586	623	651	93	111	116	127	138	144	164	172	248	161	167	200	208
	257	180	159	165	76	67	76	81	86	86	93	91	.	80	65	83	82
10.	268	260	232	202	74	78	84	93	83	87	106	120	110	97	87	101	107
11.	470	575	612	656	54	54	60	67	77	79	95	92	93	94	66	68	89
12.	1437	1319	1071	990	539	576	671	685	748	775	824	822	424	363	299	358	305
	343	259	212	205	103	113	130	152	162	168	189	191	.	104	82	86	81
	477	383	294	281	197	199	233	200	218	226	231	236	.	105	88	107	90
	580	648	545	491	191	218	253	272	306	315	333	335	424	140	120	144	123
	37	29	20	13	48	46	55	61	62	66	71	60	.	14	9	21	11
13.	1066	1032	919	952	211	222	232	237	238	253	332	342	305	291	278	316	336
	118	97	74	96	39	41	41	41	40	41	46	45	.	36	31	32	35
	47	39	29	34	14	14	14	15	14	17	18	17	.	14	10	14	14
	50	43	40	33	8	11	12	16	15	18	20	21	.	15	11	14	14
	448	517	482	516	49	49	51	51	53	55	100	102	305	108	123	137	148
	156	124	110	97	29	31	32	32	33	36	42	47	.	40	37	41	41
	76	50	28	21	21	22	24	24	24	24	32	32	.	24	19	21	21
	113	116	117	125	27	29	31	32	33	34	44	48	.	35	32	37	43
	58	46	39	30	24	25	27	26	26	28	30	30	.	19	15	20	20
14.	1512	1247	1022	1028	1154	1216	1351	1439	1414	1425	1507	849	453	394	315	506	404
	19	3	2	8	35	42	43	43	44	43	44	42	.	13	3	25	13
	707	601	472	556	453	135	114	169	148
	381	277	215	164	648	677	771	795	802	799	842	483	.	110	87	124	91
	339	333	309	271	390	423	459	514	493	508	547	279	.	104	97	150	121
	66	33	24	29	81	74	78	87	75	75	74	45	.	32	14	38	31
15.	418	324	243	244	61	58	61	67	73	80	109	115	103	103	93	101	106
	25	17	10	8	7	7	7	7	8	8	8	9	.	7	6	5	5
	80	59	42	38	6	7	7	7	6	7	17	17	.	13	21	18	24
	313	248	191	198	48	44	47	53	59	65	84	89	90	75	69	73	77

Poř. č. obce	Obec, část obce	Prv. pís. zmlínka	Výměra v ha	Počet obyvatel								
				1869	1880	1890	1900	1910	1921	1930	1950	1961
16.	Loužnice	1624	229	328	416	444	423	449	444	437	342	323
17.	Lučany nad Nisou	.	1313	3644	4056	4413	4725	5038	4323	5119	2386	1967
	1. Horní Maxov	1687		528	661	893	863	857	736	752	217	143
	2. Jindřichov	1694		542	505	517	526	602	502	690	309	172
	3. Lučany nad Nisou	1634		2574	2890	3003	3336	3579	3085	3677	1860	1652
18.	Malá Skála	.	1001	1788	1795	1853	1929	1975	1781	1973	1515	1392
	1. Bobov	1543		123	136	128	113	105	95	103	62	47
	2. Křížky	1543		69	66	55	72	79	64	68	56	51
	3. Labe	1615		156	145	168	154	137	124	133	104	120
	4. Malá Skála	1422		103	140	145	151	160	131	123	69	91
	5. Mukařov	1543		452	419	422	465	473	442	527	325	286
	6. Sněhov	1382		290	267	283	281	277	248	238	238	147
	7. Vranové 1. díl	1382		203	239	254	287	333	314	387	346	397
	8. Vranové 2. díl	1382		107	88	83	106	126	129	159	196	129
	9. Zátorčí	1786		163	149	155	158	162	138	157	85	86
	10. Želeč	1571		122	146	160	142	123	96	78	34	38
19.	Maršovice	.	176	496	458	621	702	724	679	863	466	517
	1. Čížkovice 1. díl	1571		65	63	111	109	103	77	138	63	70
	2. Maršovice	1543		431	395	510	593	621	602	725	403	447
20.	Nová Ves nad Nisou	.	471	1503	1723	1800	1930	2084	1819	2339	952	937
	1. Horní Černá Studnice	1638		260	269	283	278	263	199	258	49	46
	2. Nová Ves nad Nisou	1634		1243	1454	1517	1652	1821	1620	2081	903	891
21.	Pěččín	.	1338	2524	2791	2969	2995	3196	3024	3645	2210	2361
	1. Alšovice	1543		417	466	512	545	506	531	618	411	593
	2. Bratříkov	1624		369	446	448	517	606	528	724	397	424
	3. Dolní Černá Studnice	1638		242	250	204	227	250	202	256	166	145
	4. Huť	1558		731	856	904	776	745	653	795	456	464
	5. Jistebsko	1543		326	314	363	365	486	458	528	366	371
	6. Krásná	1608		197	189	259	328	323	321	410	178	175
	7. Pěččín	1592		242	270	279	237	280	331	314	236	189
22.	Plavy	.	520	1048	1130	1296	1504	1816	1700	1927	1245	1297
	1. Haratice	1624		523	467	543	539	610	624	654	411	416
	2. Plavy	1627		525	663	753	965	1206	1076	1273	834	881
23.	Pulečný	.	600	1083	1017	1065	1066	1086	946	1023	421	412
	1. Klíčnov	1543		212	196	189	177	205	164	198	71	62
	2. Kopanina	1615		81	69	77	66	86	71	57	20	14
	3. Pulečný	1543		790	752	799	823	795	711	768	330	336
24.	Radčice	1543	184	347	446	422	389	432	405	475	302	316
25.	Rádlo	.	965	1803	1740	1788	2010	1943	1631	1737	894	769
	1. Milíře	1687		191	181	178	159	177	125	141	47	45
	2. Rádlo	1454		1612	1559	1610	1851	1766	1506	1596	847	724
26.	Rychnov u Jablonce nad Nisou	.	1225	3052	3036	3450	3803	3585	3040	3616	1858	2005
	1. Pelíkovice	1543		464	415	408	419	351	269	296	95	86
	2. Rychnov u Jablonce nad Nisou	1399		2588	2621	3042	3384	3234	2771	3320	1763	1919
27.	Skuhrov	.	426	732	717	820	1018	994	909	1011	676	590
	1. Huntířov	1543		414	428	471	612	611	558	613	440	353
	2. Skuhrov	1543		318	289	349	406	383	351	398	236	237
28.	Smržovka	1568	1482	4551	4979	5919	6539	7602	6614	7296	4161	4272
29.	Tanvald	.	1245	4349	4911	6174	6829	8133	6902	7985	5240	5114
	1. Šumburk nad Desnou	1611		1947	2185	3035	3238	3632	3131	3562	2030	2207
	2. Tanvald	1618		1912	2250	2502	2887	3582	2980	3500	2678	2376
	3. Žďár	1786		490	476	637	704	919	791	923	532	531
30.	Velké Hamry	.	932	2602	3218	3263	4050	4564	4033	4114	2582	2531
	1. Bohdalovice	1624		326	305	314	328	338	354	289	172	172
	2. Velké Hamry	1654		2276	2913	2949	3722	4226	3679	3825	2410	2359
31.	Vlastiboř	1627	362	528	658	571	578	618	535	518	324	295
32.	Zásada	1356	612	942	1139	1268	1242	1481	1372	1621	1167	1159
33.	Zlatá Olešnice	.	1594	2224	2194	2022	2039	1788	1598	1488	947	814
	1. Lhotka	1624		363	343	302	297	230	202	235	137	131
	2. Návarov	1365		105	84	71	87	76	69	51	22	14
	3. Stanový	1452		358	346	315	333	301	270	216	135	107
	4. Zlatá Olešnice	1352		1398	1421	1334	1322	1181	1057	986	653	562
34.	Železný Brod	.	2252	5430	6107	6339	6185	6579	6152	6788	5170	5441
	1. Bzí	1346		408	492	561	571	574	579	669	350	269
	2. Horská Kamenice	1543		439	463	461	450	437	408	344	209	186
	3. Hrubá Horka	1543		345	345	322	283	300	297	313	215	217
	4. Chlístov	1543		201	203	156	151	174	164	225	121	139

Poř. č. obce	Počet obyvatel				Počet domů													
	1970	1980	1991	2001	1869	1880	1890	1900	1910	1921	1930	1950	1961	1970	1980	1991	2001	
16.	250	217	193	199	54	54	55	55	61	71	81	102	85	75	68	86	87	
17.	1893	1754	1438	1573	566	584	693	784	784	814	916	889	456	426	397	431	517	
	130	160	148	145	84	96	120	159	166	167	169	142	.	35	28	33	52	
	149	128	73	92	84	86	95	102	98	97	115	112	.	41	36	38	49	
	1614	1466	1217	1336	398	402	478	523	520	550	632	635	456	350	333	360	416	
18.	1241	1139	1027	1075	284	288	295	314	330	343	425	469	414	378	364	424	458	
	32	26	18	16	20	21	22	21	21	22	25	23	.	15	13	17	20	
	42	41	35	36	11	12	12	12	14	13	15	16	.	14	14	13	14	
	123	80	64	67	25	25	23	23	25	24	32	34	.	31	28	28	29	
	70	60	45	70	21	22	19	21	23	21	20	20	301	16	21	23	30	
	218	179	134	146	69	70	73	73	73	75	103	117	113	84	71	78	85	
	160	168	138	139	41	41	42	43	42	43	46	52	.	46	42	42	42	
	374	357	368	377	38	35	41	54	60	68	95	115	.	103	103	134	143	
	129	166	179	185	17	18	18	21	23	26	37	42	.	36	45	58	61	
	68	48	38	37	27	27	27	28	32	34	35	36	.	24	19	25	28	
	25	14	8	2	15	17	18	18	17	17	17	14	.	9	8	6	6	
19.	475	387	360	359	80	75	88	105	109	121	159	154	127	120	103	112	144	
	63	56	49	47	10	10	11	14	12	11	22	21	.	21	17	20	22	
	412	331	311	312	70	65	77	91	97	110	137	133	127	99	86	92	122	
20.	859	723	575	609	254	257	300	298	331	356	440	419	246	222	199	205	212	
	37	33	17	39	45	46	46	45	47	48	57	51	.	13	12	16	16	
	822	690	558	570	209	211	254	253	284	308	383	368	246	209	187	189	196	
21.	2132	1911	1616	1679	365	375	386	438	445	506	666	683	618	582	524	570	589	
	587	524	449	482	59	64	62	67	69	77	114	120	.	164	147	175	183	
	383	343	293	285	56	58	53	58	63	68	108	116	.	105	93	100	102	
	103	90	77	92	35	33	33	37	38	42	55	53	.	35	30	31	29	
	407	362	269	290	106	113	124	136	130	146	169	168	.	109	99	99	106	
	368	328	313	275	45	43	48	56	65	78	104	106	.	88	81	86	87	
	147	130	103	117	32	30	31	38	40	48	63	62	.	43	39	38	41	
	137	134	112	138	32	34	35	46	40	47	53	58	618	38	35	41	41	
22.	1272	1295	1173	1084	129	139	144	163	201	215	269	341	258	255	246	272	278	
	394	569	556	512	70	71	69	76	92	96	111	175	.	107	114	125	129	
	878	726	617	572	59	68	75	87	109	119	158	166	258	148	132	147	149	
23.	376	286	216	260	192	191	194	207	196	196	207	199	109	99	88	98	106	
	42	32	26	34	33	35	37	35	36	35	38	35	.	13	12	15	14	
	18	15	9	5	16	15	14	18	13	13	13	11	.	6	5	5	5	
	316	239	181	221	143	141	143	154	147	148	156	153	109	80	71	78	87	
24.	283	239	187	152	51	54	52	51	47	55	81	94	87	82	76	90	94	
25.	673	552	467	553	294	271	287	327	312	315	353	345	201	186	154	183	201	
	37	10	1	7	26	25	28	30	29	27	28	19	.	12	3	7	5	
	636	542	466	546	268	246	259	297	283	288	325	326	201	174	151	176	196	
26.	1924	1967	1822	2013	474	494	531	581	559	578	659	608	422	389	380	427	478	
	43	34	21	30	80	83	81	90	73	70	72	62	.	15	14	12	17	
	1881	1933	1801	1983	394	411	450	491	486	508	587	546	422	374	366	415	461	
27.	537	554	505	498	106	108	116	137	141	148	194	204	180	161	151	171	177	
	310	327	292	294	61	63	73	89	91	95	123	128	.	95	89	98	102	
	227	227	213	204	45	45	43	48	50	53	71	76	180	66	62	73	75	
28.	3747	3526	3418	3430	670	614	763	888	897	939	1136	1105	834	796	741	836	838	
29.	6168	7592	7055	7001	527	601	691	791	866	919	1122	1133	940	916	835	915	934	
	3207	1561	1336	1805	229	303	327	377	409	436	532	511	.	379	362	397	408	
	2578	5721	5483	4963	224	225	278	322	356	374	449	478	940	431	389	424	430	
	383	310	236	233	74	73	86	92	101	109	141	144	.	106	84	94	96	
30.	2273	2118	2063	2721	258	291	317	371	425	445	536	521	518	491	460	511	615	
	515	327	117	131	36	37	41	44	47	49	51	31	.	84	68	55	68	
	1758	1791	1946	2590	222	254	276	327	378	396	485	490	518	407	392	456	547	
31.	252	187	134	125	64	70	74	76	71	72	86	97	88	73	69	69	72	
32.	1028	1022	904	841	132	148	150	152	189	202	283	310	293	286	262	292	303	
33.	705	612	554	531	324	331	337	342	338	340	345	344	278	247	196	254	340	
	105	66	46	38	45	46	44	45	45	49	49	51	.	34	23	34	43	
	23	10	5	4	12	12	16	14	10	12	10	11	.	7	6	5	7	
	81	87	77	47	53	54	56	57	57	58	57	56	.	34	23	32	51	
	496	449	426	442	214	219	221	226	226	221	229	226	278	172	144	183	239	
34.	5663	7099	6826	6544	789	810	831	820	869	917	1119	1245	1139	1140	1111	1245	1277	
	229	206	192	289	78	80	80	84	85	92	124	130	.	77	64	80	84	
	142	148	135	121	70	65	70	71	71	71	71	79	63	57	59	69	71	
	227	216	259	249	47	47	47	44	48	51	55	70	.	67	62	89	91	
	137	127	115	98	25	26	25	27	29	32	44	45	.	40	37	41	43	

Poř. č. obce	Obec, část obce	Prv. pís. zmínka	Výměra v ha	Počet obyvatel								
				1869	1880	1890	1900	1910	1921	1930	1950	1961
	5. Jirkov	1543		604	566	539	553	480	427	381	250	260
	6. Malá Horka	1543		220	213	188	190	159	128	169	111	90
	7. Pelechov	1543		125	117	106	107	125	110	118	119	147
	8. Splzov	1543		120	91	82	121	123	118	135	72	91
	9. Střevelná	1538		201	212	212	184	188	158	140	72	69
	10. Těpeře	1543		305	372	379	353	380	338	375	260	249
	11. Veselí	1538		138	178	169	159	141	117	111	66	71
	12. Železný Brod	1352		2324	2855	3164	3063	3498	3308	3808	3325	3653

Poznámky

- 1.1. Domy v roce 1961 v tom též Mariánská Hora
1.2. Domy v roce 1961 viz Albrechtice v Jizerských horách
4.1. Rok 1950 až 1961 v tom též Desná III, rok 1961 v tom též Desná II
4.2. V tom Máhren, Tiefenbach, Wustung, rok 1869 až 1950 viz Přichovice, rok 1961 viz Desná I
4.3. V tom Darre, Dolní Polubné, Markelsdorf, Neustück, Nitschhäuser, Schwarzfluss, rok 1869 až 1930 viz Polubný, rok 1950 až 1961 viz Desná I
6.1., 6.9. Domy v roce 1961 viz Bezděčín
6.2. V tom též Radonovice, domy v roce 1961 v tom též Anděl Strážce, Sestroňovice
6.3., 6.5., 6.6., 6.7., 6.8., 6.10. Domy v roce 1961 viz Frýdštejn
6.4. V tom též Malá Skála t. Skalky, domy v roce 1961 v tom též Borek, Horky, Kaškovice, Ondříkovice, Roudný, Slapy, Voděrady
6.11. V tom též Zátorčí, domy v roce 1961 viz Frýdštejn
7.1. Domy v roce 1961 v tom též Jablonecké Paseky
7.2. Domy v roce 1961 viz Jablonec nad Nisou
7.4., 7.7. Domy v roce 1961 viz Mšeno nad Nisou
7.5. Domy v roce 1961 v tom též Lukášov, Rýnovice
7.6. V tom též Nový Svět
7.8. V tom též Vrchoslavice
8.1., 8.2., 8.4. Domy v roce 1961 viz Janov nad Nisou
8.3. Domy v roce 1961 v tom též Hrabětice, Hraničná, Loučná nad Nisou
9.1. Domy v roce 1961 v tom též Odolenovice
9.2. Domy v roce 1961 viz Jenišovice
12.1., 12.2., 12.4. Domy v roce 1961 viz Josefův Důl
12.3. V tom též Antoniwald, domy v roce 1961 v tom též Antonínov, Dolní Maxov, Karlov
13.1., 13.2., 13.3., 13.5., 13.6., 13.7., 13.8. Domy v roce 1961 viz Koberovy
13.4. Domy v roce 1961 v tom též Besedice, Hamštejn, Chloudov, Michovka, Prosička, Vráta, Zbirohy
14.1. Domy v roce 1961 viz Kořenov
14.2. V tom též Grünthal, Rosenthal, rok 1869 až 1950 viz Polubný, domy v roce 1961 v tom též Jizerka, Polubný, Přichovice, Rejdice
14.3. V tom též Hoření Polubné, Kobel, Wazelsbrunn, rok 1869 až 1950 v tom též Kořenov, rok 1869 až 1930 v tom též Desná III, domy v roce 1961 viz Kořenov
14.4. V tom Dolní Přichovice, Horní Přichovice, v tom též Falkenberg, Hüttenberg, Neudörfel, Schenkenhahn, Stefanshöh, Světlá, rok 1869 až 1950 v tom též Desná II, domy v roce 1961 viz Kořenov
14.5. V tom též Počátky, domy v roce 1961 viz Kořenov
15.1. Domy v roce 1961 viz Lišný 2. díl
15.3. Domy v roce 1961 v tom též Libentiny
17.1., 17.2. Domy v roce 1961 viz Lučany nad Nisou
17.3. Domy v roce 1961 v tom též Horní Maxov, Jindřichov

Poř. č. obce	Počet obyvatel				Počet domů												
	1970	1980	1991	2001	1869	1880	1890	1900	1910	1921	1930	1950	1961	1970	1980	1991	2001
	291	274	249	215	71	72	72	68	64	63	65	78	98	74	77	85	87
	62	84	40	50	30	30	30	30	31	30	30	32	.	27	25	23	24
	133	97	99	110	21	21	19	19	19	19	24	28	.	28	29	36	45
	84	68	47	43	15	15	11	15	16	18	23	23	15	24	19	22	22
	48	30	56	52	30	30	30	29	29	28	32	32	.	18	16	24	24
	239	216	202	193	49	52	57	55	58	58	72	73	.	72	66	74	76
	75	52	37	42	23	25	24	22	20	21	23	22	.	23	16	20	20
	3996	5581	5395	5082	330	347	366	356	399	434	556	633	963	633	641	682	690

18.1., 18.2., 18.3., 18.6., 18.7., 18.8., 18.9. Domy v roce 1961 viz Malá Skála

18.4. Domy v roce 1961 v tom též Bobov, Křížky, Labe, Sněhov, Vranové 1. díl, Vranové 2. díl, Zaborčí

18.5. Domy v roce 1961 v tom též Želeč

18.10. Domy v roce 1961 viz Mukařov

19.1. Domy v roce 1961 viz Maršovice

19.2. V tom též Maršovice, domy v roce 1961 v tom též Čížkovice 1. díl

20.1. Domy v roce 1961 viz Nová Ves nad Nisou

20.2. V tom též Nová Ves, domy v roce 1961 v tom též Horní Černá Studnice

21.1. V tom též Penčov 2. díl, domy v roce 1961 viz Pěnčín

21.2., 21.3., 21.6. Domy v roce 1961 viz Pěnčín

21.4. V tom též Dolní Černá Studnice 1. díl, domy v roce 1961 viz Pěnčín

21.5. V tom též Čížkovice 2. díl, domy v roce 1961 viz Pěnčín

21.7. Domy v roce 1961 v tom též Alšovice, Bratříkov, Dolní Černá Studnice, Huť, Jistebsko, Kránsná

22.1. Domy v roce 1961 viz Plavy

22.2. Domy v roce 1961 v tom též Haratice

23.1. Domy v roce 1961 viz Pulečný

23.2. V tom též Kopanina, domy v roce 1961 viz Pulečný

23.3. V tom též Pulečné-Dalešice, Rychnov-Liška, domy v roce 1961 v tom též Klíčnov, Kopanina

25.1. Domy v roce 1961 viz Rádlo

25.2. V tom též Dobrá Studnice, Mohelka, Rychnov 1. díl,

domy v roce 1961 v tom též Milíře

26.1. V tom též Jestřábí, Mohelka, Rydvaltice, Svatý Kříž 2. díl, domy v roce 1961 viz Rychnov u Jablonce nad Nisou

26.2. V tom též Kokonín, Svatý Kříž 1. díl, domy v roce 1961 v tom též Pelikovice

27.1. Domy v roce 1961 viz Skuhrov

27.2. V tom též Čížkovice 3. díl, domy v roce 1961 v tom též Huntířov

29.1. V tom Český Šumburk, Německý Šumburk, Popelnice, rok 1869 až 1950 v tom též Svarov, domy v roce 1961 viz Tanvald

29.2. Domy v roce 1961 v tom též Šumburk nad Desnou, Ždár

29.3. Domy v roce 1961 viz Tanvald

30.1. Domy v roce 1961 viz Velké Hamry

30.2. V tom Dolení Hamr, Hoření Hamr, rok 1961 až 2001 v tom též Svarov, domy v roce 1961 v tom též Bohdalovice

33.1., 33.2., 33.3. Domy v roce 1961 viz Zlatá Olešnice

33.4. V tom Zlatá Olešnice Návarovská, Zlatá Olešnice Semilská, domy v roce 1961 v tom též Lhotka, Návarov, Stanový

34.1., 34.3., 34.4., 34.6., 34.7., 34.10., 34.11. Domy v roce 1961 viz Železný Brod

34.5. Domy v roce 1961 v tom též Střevelná

34.9. Domy v roce 1961 viz Jirkov

34.12. V tom též Brodec, domy v roce 1961 v tom též Bzí, Hrubá Horka, Chlístov, Malá Horka, Pelechov, Těpeře, Veselí

Poř. č. obce	Obec, část obce	Prv. pís. zmínka	Výměra v ha	Počet obyvatel									
				1869	1880	1890	1900	1910	1921	1930	1950	1961	
	Okres celkem		92469	156867	169446	178977	195396	206658	188031	198784	131520	141164	
1.	Bílá	.	2636	1915	1874	1871	1703	1698	1646	1573	1068	954	
	1. Bílá	1537	.	338	336	335	321	319	316	300	216	198	
	2. Bohdánkov	1548	.	120	110	114	101	87	92	89	73	57	
	3. Dehtáry	1547	.	119	114	113	93	111	92	89	58	38	
	4. Domaslavice	
	5. Hradčany	1547	.	213	201	184	172	170	176	166	108	94	
	6. Chvalčovice	1547	.	116	116	130	118	115	124	122	79	64	
	7. Klamorna	1656	.	52	40	45	31	31	38	33	15	13	
	8. Kocourov	1590	.	26	29	25	23	26	23	22	14	8	
	9. Kohoutovice	1547	.	96	84	84	73	77	78	74	44	42	
	10. Letařovice	1352	.	165	186	175	160	174	139	120	82	67	
	11. Petrašovice	1538	.	247	228	245	230	208	196	177	126	109	
	12. Trávníček	1547	.	107	106	102	98	100	85	96	61	56	
	13. Vesec	1547	.	55	68	60	59	53	60	66	38	37	
	14. Vlčetín	1547	.	261	256	259	224	227	227	219	154	171	
2.	Bílý Kostel nad Nisou	.	2573	1630	1660	1658	1600	1731	1557	1652	943	959	
	1. Bílý Kostel nad Nisou	1352	.	1336	1372	1411	1365	1473	1328	1449	870	877	
	2. Panenská Hůrka	1475	.	194	194	158	150	175	153	124	38	47	
	3. Pekařka	1710	.	100	94	89	85	83	76	79	35	35	
3.	Bílý Potok	.	1597	1821	1928	1905	1907	2101	2012	1698	1545	852	945
4.	Bulovka	.	2885	2894	2775	2546	2400	2264	2009	1905	859	976	
	1. Arnoltice	1404	.	749	700	713	697	677	595	583	277	323	
	2. Bulovka	1354	.	1695	1637	1476	1345	1259	1125	1089	480	565	
	3. Dolní Oldřiš	1417	.	450	438	357	358	328	289	233	102	88	
5.	Cetenov	.	605	559	501	501	505	445	432	451	239	231	
	1. Cetenov	1547	.	74	57	65	70	64	65	67	21	25	
	2. Dehtáry	1419	.	67	64	65	61	65	69	59	27	37	
	3. Dolánky	1550	.	73	44	45	39	39	42	42	22	11	
	4. Hrubý Lesnov	1547	.	215	209	205	200	177	163	180	96	100	
	5. Těšnov	1550	.	117	109	102	118	89	78	86	51	35	
	6. Vystrkov	1790	.	13	18	19	17	11	15	17	22	23	
6.	Černousy	.	855	801	811	774	789	845	791	723	466	428	
	1. Boleslav	1417	.	226	228	219	212	230	218	175	108	107	
	2. Černousy	1385	.	277	281	244	274	319	297	268	204	187	
	3. Ves	1306	.	298	302	311	303	296	276	280	154	134	
7.	Český Dub	.	2257	5004	5081	5138	5188	5155	4263	3984	2565	2851	
	1. Bohumileč	1547	.	199	201	190	210	181	146	132	86	74	
	2. Český Dub I	1115	.	647	608	2594	501	463	1958	400	1227	1969	
	3. Český Dub II	.	.	697	714	.	787	744	.	498	.	.	
	4. Český Dub III	1834	.	538	539	537	547	684	568	576	398	.	
	5. Český Dub IV	.	.	1137	1249	.	1355	1279	.	879	.	.	
	6. Hoření Starý Dub	1548	.	54	92	83	83	66	67	65	44	45	
	7. Kněžičky	1556	.	258	245	270	239	230	214	206	126	110	
	8. Libíč	1547	.	117	129	143	130	169	111	106	60	54	
	9. Loukovičky	1547	.	102	100	120	120	108	157	152	69	79	
	10. Malý Dub	1496	.	133	128	122	106	112	104	96	56	51	
	11. Modlibohov	1547	.	225	252	237	238	207	185	178	88	82	
	12. Smržov	1547	.	251	261	286	269	299	228	234	133	132	
	13. Sobákov	1556	.	161	137	126	122	127	97	94	48	46	
	14. Sobotice	1790	.	135	48	56	72	75	53	73	51	48	
	15. Starý Dub	1556	.	350	378	374	409	411	375	295	179	161	
8.	Čtveřín	.	495	455	505	538	606	594	617	613	441	448	
	1. Čtveřín	1394	.	270	331	387	451	434	454	471	311	237	
	2. Doubí	1388	.	185	174	151	155	160	163	142	130	211	
9.	Dětrichov	.	1381	972	1252	1367	1409	1723	1687	1337	1237	582	609
10.	Dlouhý Most	.	1547	444	2154	2099	1896	1631	1575	1276	1361	785	751
11.	Dolní Řasnice	.	1381	1295	1338	1371	1432	1583	1498	1321	1216	744	687
12.	Frýdlant	.	3162	6367	6698	7154	8519	9337	8193	8199	5584	6153	
	1. Albrechtice u Frýdlantu	1381	.	920	862	750	658	668	575	536	178	182	
	2. Frýdlant	1278	.	4482	4817	5282	6241	6888	6172	6314	4447	4965	
	3. Větrov	1381	.	965	1019	1122	1620	1781	1446	1349	959	1006	
13.	Habartice	.	556	846	946	1306	1473	1459	1236	1176	607	588	
	1. Habartice	1399	.	586	715	1042	1183	1203	1022	956	529	526	
	2. Háj	1421	.	260	231	264	290	256	214	220	78	62	
14.	Hejnice	.	3819	2497	2992	3310	3491	3402	2966	2831	2005	2256	
	1. Ferdinandov	1783	.	393	362	391	428	405	328	327	186	212	

Poř. č. obce	Počet obyvatel				Počet domů													
	1970	1980	1991	2001	1869	1880	1890	1900	1910	1921	1930	1950	1961	1970	1980	1991	2001	
	144225	157111	159196	159006	19748	21272	22511	24779	25976	26872	29570	28654	22606	22000	21724	24460	26133	
1.	771	769	797	803	332	354	355	355	350	352	356	356	291	260	238	297	314	
	192	219	287	298	57	60	60	60	57	59	59	58	103	53	60	77	83	
	47	42	30	34	20	20	20	19	19	20	21	19	.	17	13	17	19	
	23	22	8	8	18	20	20	20	20	21	22	22	.	12	8	11	10	
	25	27	33	21	7	7	9	8	
	64	67	70	59	33	35	35	36	34	33	33	34	107	20	18	19	20	
	48	34	27	30	23	26	27	26	26	26	25	23	.	17	15	15	16	
	9	5	2	2	9	8	8	7	7	8	8	7	.	4	3	4	5	
	4	3	-	-	7	7	7	7	7	6	6	6	.	3	2	2	2	
	41	30	25	26	16	17	18	18	18	18	17	16	.	15	13	14	16	
	40	24	23	21	26	30	30	31	32	30	31	33	.	18	13	16	15	
	92	102	108	116	44	49	48	48	48	47	49	51	81	30	26	33	37	
	39	31	35	30	18	19	20	20	19	20	21	23	.	15	11	14	14	
	32	29	19	17	13	13	12	12	12	12	12	12	.	9	9	11	11	
	115	134	130	141	48	50	50	51	51	52	52	52	.	40	40	55	58	
2.	893	874	743	771	267	277	269	272	285	291	313	302	229	212	197	214	224	
	822	835	703	742	215	223	218	221	232	240	262	257	229	190	179	197	204	
	34	10	6	8	31	33	30	30	32	31	31	29	.	11	7	6	10	
	37	29	34	21	21	21	21	21	21	20	20	16	.	11	11	11	10	
3.	870	749	597	623	321	334	353	367	365	369	369	340	232	216	201	209	288	
4.	952	811	703	807	508	530	538	554	535	519	505	398	230	214	194	205	212	
	329	301	268	320	132	143	145	149	148	148	146	120	81	74	69	75	76	
	565	471	406	463	286	297	303	314	300	287	286	214	149	124	112	117	122	
	58	39	29	24	90	90	90	91	87	84	73	64	.	16	13	13	14	
5.	185	169	126	111	89	94	100	103	103	101	97	90	76	62	52	61	60	
	20	26	29	7	11	11	11	15	13	13	14	8	38	10	9	10	5	
	36	28	21	13	12	13	14	14	15	14	14	11	.	10	7	8	7	
	10	11	4	2	9	9	9	9	9	9	9	9	.	4	3	4	4	
	84	79	60	55	35	37	39	39	40	39	37	38	34	26	23	27	28	
	25	19	6	12	19	21	24	23	23	23	20	17	.	9	7	9	8	
	10	6	6	22	3	3	3	3	3	3	3	7	4	3	3	3	8	
6.	386	367	327	330	133	144	142	162	164	163	161	136	104	100	90	95	92	
	96	85	82	71	37	42	41	45	46	43	43	40	24	21	20	20	20	
	167	192	181	178	46	49	46	59	59	59	58	53	44	44	39	42	41	
	123	90	64	81	50	53	55	58	59	61	60	43	36	35	31	33	31	
7.	2987	2952	2904	2847	553	597	598	629	681	711	749	675	558	517	551	697	705	
	65	54	42	35	29	29	30	33	33	32	32	31	.	20	15	27	27	
	2184	312	219	201	53	53	235	53	53	53	55	259	408	264	46	44	41	
	.	359	325	328	62	68	.	72	75	78	79	.	.	.	51	65	65	
	.	325	258	291	58	65	58	61	99	101	118	72	.	.	88	85	101	
	.	1108	1285	1217	101	111	.	124	126	131	140	.	.	.	118	143	148	
	39	78	69	65	7	12	12	12	8	9	15	14	.	11	12	14	14	
	89	67	63	113	34	37	38	38	38	44	48	43	.	29	21	36	37	
	51	31	23	32	16	19	21	23	26	23	23	24	41	15	10	21	21	
	77	58	66	39	16	18	20	20	20	29	30	27	.	22	18	31	24	
	52	47	39	47	17	19	19	20	22	24	22	22	.	18	15	17	18	
	69	64	76	66	32	35	34	34	35	36	37	36	109	24	23	31	28	
	118	87	97	95	47	49	51	53	52	52	54	54	.	40	33	51	51	
	44	44	32	37	21	21	22	21	21	21	18	18	.	14	12	17	14	
	54	183	173	160	16	10	10	11	12	12	13	14	.	15	49	52	51	
	145	135	137	121	44	51	48	54	61	66	65	61	.	45	40	63	65	
8.	398	413	406	406	70	87	105	121	126	126	131	135	125	117	111	147	152	
	224	202	179	183	42	56	74	90	93	93	98	101	125	63	58	76	76	
	174	211	227	223	28	31	31	31	33	33	33	34	.	54	53	71	76	
9.	684	605	511	590	192	202	220	242	256	256	255	246	157	150	149	145	183	
10.	692	611	503	561	262	279	260	284	254	248	253	225	158	149	130	146	170	
11.	583	564	488	495	254	262	275	310	309	313	321	268	180	164	151	171	168	
12.	6097	7063	7647	7514	900	946	1016	1236	1268	1296	1403	1408	1146	1132	1147	1244	1352	
	117	65	43	60	137	142	143	153	142	138	137	97	43	41	26	22	73	
	5059	6266	6983	6789	619	649	705	869	902	931	1028	1078	1103	895	949	1057	1075	
	921	732	621	665	144	155	168	214	224	227	238	233	.	196	172	165	204	
13.	527	471	432	464	143	157	198	239	250	249	257	253	149	141	134	143	144	
	478	444	418	437	92	101	143	180	197	197	205	211	149	127	123	133	133	
	49	27	14	27	51	56	55	59	53	52	52	42	.	14	11	10	11	
14.	2057	2549	2537	2704	339	392	439	500	506	515	561	555	455	448	432	473	595	
	356	283	290	276	59	62	66	66	66	64	66	67	54	87	77	90	127	

Poř. č. obce	Obec, část obce	Prv. pís. zmínka	Výměra v ha	Počet obyvatel								
				1869	1880	1890	1900	1910	1921	1930	1950	1961
	2. Hejnice	1381		2104	2630	2919	3063	2997	2638	2504	1819	2044
15.	Heřmanice	1381	748	1313	1323	1237	1308	1359	1166	1129	434	371
16.	Hlavice	.	827	953	920	895	874	829	750	649	414	376
	1. Doleček	1612		43	42	49	43	34	33	21	13	17
	2. Hlavice	1352		310	315	289	296	266	260	217	151	145
	3. Lesnovek	1547		165	162	166	146	140	132	106	71	59
	4. Vápno	1398		435	401	391	389	389	325	305	179	155
17.	Hodkovice nad Mohelkou	.	1350	4392	4489	4341	4308	4039	3443	3302	2166	2268
	1. Hodkovice nad Mohelkou	1352		2918	3057	3123	3156	3022	2583	2444	1663	1856
	2. Jílové	1543		348	390	351	372	310	266	283	180	158
	3. Radoňovice	1559		232	227	213	195	183	149	155	73	55
	4. Záskalí	1543		678	618	503	462	407	339	319	198	160
	5. Žďárek	1547		216	197	151	123	117	106	101	52	39
18.	Horní Řasnice	.	1903	1855	1779	1751	1820	1721	1467	1296	502	507
	1. Horní Řasnice	1381		1095	1052	1113	1191	1086	844	761	389	396
	2. Srbská	1463		760	727	638	629	635	623	535	113	111
19.	Hrádek nad Nisou	.	4854	7497	9502	11094	12689	13681	11920	12421	6960	7492
	1. Dolní Sedlo	1562		490	482	497	530	558	522	566	241	243
	2. Dolní Suchá	1545		657	650	720	866	1001	892	928	401	408
	3. Donín	1454		858	985	1539	2076	2433	2004	2131	960	1325
	4. Horní Sedlo	1720		166	146	131	119	145	107	136	46	40
	5. Hrádek nad Nisou	1288		2202	3302	3903	4145	4477	3891	4201	2975	3275
	6. Loučná	1454		685	1386	1759	2312	2429	2070	2058	1170	1256
	7. Oldřichov na Hranicích	1381		787	853	862	1031	1051	923	891	382	347
	8. Uhelná	1711		193	215	197	185	189	168	169	83	66
	9. Václavice	1326		1459	1483	1486	1425	1398	1343	1341	702	532
20.	Chotyně	.	904	940	1035	1150	1548	1594	1345	1447	901	939
	1. Grabštejn	1277		199	212	235	209	229	187	186	135	142
	2. Chotyně	1381		741	823	915	1339	1365	1158	1261	766	797
21.	Chrastava	.	2746	6680	6814	6781	6983	7671	6996	7264	4654	4807
	1. Andělská Hora	1547		638	642	597	602	705	666	681	438	371
	2. Dolní Chrastava	1454		604	864	789	826	1000	1045	1079	.	.
	3. Dolní Vítkov	1352		573	643	617	565	636	574	537	309	269
	4. Horní Chrastava	1454		679	663	706	744	821	737	702	547	587
	5. Horní Vítkov	1352		844	759	715	630	580	498	486	197	181
	6. Chrastava	1352		3189	3118	3236	3505	3814	3358	3661	3089	3329
	7. Víska	1713		97	80	81	64	64	54	56	22	9
	8. Vysoká	1549		56	45	40	47	51	64	62	52	61
22.	Janův Důl	1602	455	425	382	355	344	321	291	284	156	148
23.	Jeřmanice	1543	437	1603	1495	1303	1177	1062	865	971	497	445
24.	Jindřichovice pod Smrkem	.	1913	2494	2587	2722	2910	2977	2357	2064	755	913
	1. Dětřichovec	1381		519	443	454	470	452	396	341	131	108
	2. Jindřichovice pod Smrkem	1381		1975	2144	2268	2440	2525	1961	1723	624	805
25.	Kobyly	.	827	778	770	774	731	757	727	634	410	413
	1. Havlovice	1373		174	166	155	170	187	184	159	114	134
	2. Janovice	1547		31	34	43	44	48	44	44	24	20
	3. Kobyly	1239		275	260	254	240	222	198	182	130	114
	4. Podhora	1720		106	90	101	91	88	81	60	36	39
	5. Radvanice	1239		95	118	119	101	102	107	99	42	36
	6. Sedlisko	1556		39	53	35	30	48	47	38	27	32
	7. Vorklebice	1547		58	49	67	55	62	66	52	37	38
26.	Krásný Les	1381	1349	1120	1167	1150	1195	1186	1102	1040	582	567
27.	Kryštofovo Údolí	.	1732	1628	1462	1389	1344	1273	1102	1163	447	479
	1. Kryštofovo Údolí	1581		1145	1048	1019	991	936	811	844	337	389
	2. Novina	1557		483	414	370	353	337	291	319	110	90
28.	Křižany	.	2855	3409	3192	2895	2670	2494	2317	2371	1169	986
	1. Křižany	1352		1935	1816	1715	1532	1493	1395	1405	771	643
	2. Žibřidice	1352		1474	1376	1180	1138	1001	922	966	398	343
29.	Kunratice	1377	1243	741	773	790	833	804	712	642	416	503
30.	Lázně Libverda	1381	1323	924	849	780	813	795	712	719	502	478
31.	Lažany	1397	212	304	317	320	306	291	319	308	213	206
32.	Liberec	.	10610	50252	60198	68135	79470	89312	84845	95623	69663	78193
	1. Liberec (nečleněné město)	.		46295	55288	62276	72904	82404	78860	89018	64904	73406
	1. Liberec I-Staré Město	1352		22394	8869	10204	12765	14035	34985	14933	30523	36716
	2. Liberec II-Nové Město	.		.	5722	6026	5841	5805	.	5648	.	.
	3. Liberec III-Jeřáb	.		.	5634	6683	7567	8393	.	8473	.	.
	4. Liberec IV-Perštýn	.		.	5696	6026	5870	5953	.	6076	.	.
	5. Liberec V-Kristiánov	.		.	2169	1951	2056	2164	.	3438	.	.

Kraj Liberecký

Okres Liberec

Poř. č. obce	Počet obyvatel				Počet domů													
	1970	1980	1991	2001	1869	1880	1890	1900	1910	1921	1930	1950	1961	1970	1980	1991	2001	
15.	1701	2266	2247	2428	280	330	373	434	440	451	495	488	401	361	355	383	468	
	348	260	182	232	227	231	236	259	252	248	250	211	96	92	71	70	86	
16.	14	6	7	6	9	9	9	9	6	6	6	5	.	5	2	2	3	
	164	181	172	125	42	51	50	47	46	48	47	47	117	39	38	50	50	
17.	61	43	41	33	29	31	30	30	32	29	27	26	.	21	15	16	19	
	146	103	71	65	63	69	70	74	73	72	70	63	.	45	39	47	49	
18.	2280	2729	2594	2599	593	647	609	616	621	622	680	634	506	486	461	509	523	
	1940	2471	2342	2346	377	410	395	396	412	416	463	441	397	380	370	405	422	
19.	150	121	136	128	48	55	48	49	48	48	59	51	45	40	38	52	51	
	37	23	12	16	43	48	45	51	46	44	46	42	.	12	11	8	7	
20.	130	108	97	97	95	100	92	92	88	87	86	79	64	42	37	38	37	
	23	6	7	12	30	34	29	28	27	27	26	21	.	12	5	6	6	
21.	456	294	236	235	337	353	353	362	364	357	354	294	126	100	74	78	75	
	353	261	214	210	197	207	214	223	224	221	218	153	95	78	62	68	66	
22.	103	33	22	25	140	146	139	139	140	136	136	141	31	22	12	10	9	
	7581	7836	7112	7277	1063	1227	1356	1535	1658	1723	1901	1832	1414	1367	1326	1379	1425	
23.	219	153	161	167	70	70	72	83	87	90	93	93	.	55	49	55	54	
	349	275	193	263	111	114	117	122	136	138	145	133	79	73	61	52	74	
24.	1250	1118	991	1009	125	131	176	215	254	264	311	315	.	285	273	282	285	
	41	43	25	28	24	24	24	24	24	24	23	23	.	14	13	13	14	
25.	3759	4474	4269	4121	232	311	336	387	424	457	539	543	1083	479	503	519	525	
	1123	1052	891	1016	83	128	176	222	245	255	285	275	.	231	225	230	242	
26.	286	266	219	241	123	130	128	142	147	147	155	128	89	82	77	80	81	
	53	29	18	33	34	36	36	37	38	39	39	37	.	16	11	13	13	
27.	501	426	345	399	261	283	291	303	303	309	311	285	163	132	114	135	137	
	892	925	799	836	151	161	166	199	202	220	231	231	181	178	173	188	191	
28.	126	141	131	127	27	30	31	30	33	33	33	36	.	19	19	21	23	
	766	784	668	709	124	131	135	169	169	187	198	195	181	159	154	167	168	
29.	4900	5200	5597	5944	868	921	907	921	1007	1111	1222	1170	901	893	892	965	1013	
	365	287	246	267	90	100	92	92	98	108	112	109	.	80	68	74	80	
30.	688	984	1199	1015	93	104	102	104	119	150	175	.	.	142	144	192	175	
	259	263	220	257	105	116	115	120	120	122	123	110	113	66	56	55	56	
31.	418	370	330	388	92	97	100	103	104	118	124	107	.	88	88	87	96	
	184	112	104	112	134	129	126	126	125	124	127	107	.	41	31	34	37	
32.	2919	3141	3495	3879	330	351	347	353	417	464	534	711	788	460	496	518	558	
	10	1	3	4	16	16	16	14	14	14	14	13	.	5	1	5	3	
33.	57	42	-	22	8	8	9	9	10	11	13	13	.	11	8	-	8	
	145	147	147	137	67	71	71	76	70	69	68	55	47	46	45	50	59	
34.	394	358	302	308	227	232	230	227	224	213	225	217	115	105	92	96	98	
	865	740	587	605	303	327	371	444	460	463	462	406	212	192	174	178	182	
35.	50	17	20	28	84	85	89	91	93	93	94	41	.	16	7	9	8	
	815	723	567	577	219	242	282	353	367	370	368	365	212	176	167	169	174	
36.	371	354	293	280	122	130	129	136	139	141	142	141	118	117	108	123	130	
	137	131	115	113	28	30	29	32	34	35	35	36	.	35	33	40	41	
37.	8	3	2	-	6	7	7	8	8	8	8	8	.	4	2	3	3	
	90	104	123	111	39	41	42	44	42	43	42	45	101	34	36	40	43	
38.	41	37	10	14	16	16	15	16	16	16	17	13	17	12	11	11	12	
	31	25	13	16	17	19	19	19	20	20	21	18	.	12	9	11	12	
39.	28	25	13	12	7	8	8	8	8	8	8	10	.	10	8	8	9	
	36	29	17	14	9	9	9	9	11	11	11	11	.	10	9	10	10	
40.	516	442	363	403	200	217	235	252	251	253	251	226	155	139	121	135	144	
	297	210	143	200	268	270	270	267	271	265	269	251	141	112	78	73	281	
41.	242	169	125	168	182	184	184	185	189	185	188	175	141	90	61	60	187	
	55	41	18	32	86	86	86	82	82	80	81	76	.	22	17	13	94	
42.	891	740	678	652	564	567	571	580	578	570	578	418	257	230	218	220	226	
	553	458	438	415	306	312	313	319	323	321	340	256	168	146	130	133	134	
43.	338	282	240	237	258	255	258	261	255	249	238	162	89	84	88	87	92	
	446	420	390	387	113	131	135	140	142	143	146	143	101	98	99	98	113	
44.	450	388	389	456	147	151	153	160	159	160	170	172	115	110	101	94	123	
	208	178	192	199	49	51	64	65	65	65	67	64	62	61	58	70	69	
45.	84046	95924	101162	99102	4057	4575	5116	5898	6657	7258	8942	9298	8387	8542	9034	10197	10589	
	79457	90061	95108	92445	3670	4089	4577	5304	6014	6607	8159	8488	7634	7835	8314	9242	9582	
46.	39904	11858	10080	9134	1438	444	525	692	820	930	1103	3073	6222	2699	1000	982	930	
	.	3716	2953	2766	.	326	354	365	377	408	450	.	.	.	343	324	311	
47.	.	7439	5707	5289	.	342	443	522	592	605	723	.	.	.	492	438	407	
	.	4016	3433	3152	.	340	362	379	388	458	509	.	.	.	331	313	287	
48.	.	6684	5106	5507	.	92	103	113	128	143	287	.	.	.	404	387	399	

Poř. č. obce	Obec, část obce	Prv. pís. zmlínka	Výměra v ha	Počet obyvatel								
				1869	1880	1890	1900	1910	1921	1930	1950	1961
	6. Liberec VI-Rochlice	1352		1472	2121	2965	4154	5032	5344	6087	3931	4379
	7. Liberec VII-Horní Růžodol	1542		611	1426	2626	4673	6177	5797	6557	4420	5136
	8. Liberec VIII-Dolní Hanychov	1589		891	933	1027	1233	1285	1172	1422	1234	1199
	9. Liberec IX-Janův Důl	1704		986	1161	1120	1265	1689	1688	1536	1301	1458
	10. Liberec X-Františkov	1654		921	1429	2056	2133	2304	2388	2718	1704	1922
	11. Liberec XI-Růžodol I	1542		598	876	1111	2238	3323	3620	4148	3570	3297
	12. Liberec XII-Staré Pavlovice	1559		249	614	795	1030	1560	1516	1910	1399	1530
	13. Liberec XIII-Nové Pavlovice	1691		1004	1066	1154	1606	1946	1894	2337	1355	1589
	14. Liberec XIV-Ruprechtice	1355		2241	2360	2411	2675	3227	3686	4511	3338	3770
	15. Liberec XV-Starý Harcov	1522		2201	2316	2654	2673	2839	2575	3464	2371	2413
	16. Liberec XVI-Nový Harcov	1681		758	651	615	546	574	495	571	289	305
	17. Liberec XVII-Kateřinky	1608		1038	1001	943	985	1030	874	828	464	442
	18. Liberec XVIII-Karlínky	1770		696	671	637	583	539	446	500	260	268
	19. Liberec XIX-Horní Hanychov	1560		1249	1103	1119	1130	1076	962	1024	739	778
	20. Liberec XX-Ostašov	1545		552	480	543	647	717	621	799	505	554
	21. Liberec XXI-Rudolfov	1657		457	408	426	460	443	357	362	205	166
	22. Liberec XXII-Horní Suchá	1545		713	734	713	624	613	510	543	365	375
	23. Liberec XXIII-Doubí	1412		797	915	1000	1242	1835	1654	2289	1545	1451
	24. Liberec XXIV-Pilínkov	1544		316	341	329	371	357	278	540	337	398
	25. Liberec XXV-Vesec	1540		2508	2652	2908	3629	4150	3568	3555	2256	2468
	26. Liberec XXVIII-Hluboká	1584		180	150	130	128	112	82	111	56	36
	27. Liberec XXIX-Kunratice	1542		386	346	325	365	426	343	401	235	175
	28. Liberec XXXI-Krásná Studánka	1381		757	897	998	1093	1151	995	995	640	659
	29. Liberec XXXII-Radčice	1444		1036	1083	1244	1403	1448	1234	1369	666	683
	30. Liberec XXXIII-Machnín	1428		709	865	957	1325	1671	1331	1434	939	965
	31. Liberec XXXIV-Bedřichovka	1782		227	246	245	225	228	185	185	116	124
	32. Liberec XXXV-Karlov pod Ještědem	1787		348	353	335	369	302	260	254	141	150
	2. Liberec-Vratislavice nad Nisou	.		3957	4910	5859	6566	6908	5985	6605	4759	4787
	1. Liberec XXX-Vratislavice nad Nisou	1360		3957	4910	5859	6566	6908	5985	6605	4759	4787
	33. Mníšek	.	2544	2385	2547	2468	2391	2436	2030	2056	1210	1130
	1. Fojtka	1559		1076	1077	949	929	937	793	720	364	307
	2. Mníšek	1381		1309	1470	1519	1462	1499	1237	1336	846	823
	34. Nová Ves	.	1234	1953	1871	1794	1809	1794	1588	1545	891	859
	1. Mlýnice	1595		199	160	144	135	134	103	92	59	42
	2. Nová Ves	1463		1295	1305	1296	1326	1290	1192	1147	691	676
	3. Nová Víska	1690		177	144	125	119	117	95	102	58	57
	4. Růžek	1586		282	262	229	229	253	198	204	83	84
	35. Nové Město pod Smrkem	.	2893	5233	5390	5949	7289	7510	5811	5687	3352	3433
	1. Hajniště	1580		322	374	370	618	628	474	476	311	255
	2. Ludvíkov pod Smrkem	1592		1282	1168	1080	1214	1225	1026	932	377	373
	3. Nové Město pod Smrkem	1381		3629	3848	4499	5457	5657	4311	4279	2664	2805
	36. Oldřichov v Hájích	.	1625	1787	1666	1583	1536	1478	1321	1514	751	757
	1. Filipka	1734		280	272	271	245	218	195	212	102	110
	2. Oldřichov v Hájích	1381		1507	1394	1312	1291	1260	1126	1302	649	647
	37. Osečná	.	2806	3165	3171	2848	2568	2398	2166	2175	1230	1183
	1. Družcov	1544		529	513	456	426	408	365	333	245	179
	2. Chrastrná	1544		233	222	168	138	134	130	122	34	90
	3. Kotel	1399		297	273	290	260	253	229	211	105	93
	4. Lázně Kundratice	1549		720	774	689	617	586	594	591	353	358
	5. Osečná	1352		920	934	839	775	681	570	616	382	360
	6. Podvrší	1549		48	44	34	33	32	25	26	22	18
	7. Vlachové	1547		119	111	117	100	101	83	71	26	23
	8. Zábrdí	1556		299	300	255	219	203	170	205	63	62
	38. Paceřice	.	350	680	645	658	657	613	559	547	403	365
	1. Husa	1721		195	189	167	136	118	103	95	78	68
	2. Paceřice	1543		485	456	491	521	495	456	452	325	297
	39. Pěnčín	.	887	1037	1076	1093	1085	1010	1053	932	736	634
	1. Albrechtice	1405		140	154	133	132	123	123	106	95	81
	2. Červenice	1719		131	115	92	89	84	93	76	68	48
	3. Kamení	1677		73	67	62	49	58	53	56	34	38
	4. Pěnčín	1383		337	383	441	440	434	476	423	344	286
	5. Střížovice	1436		87	94	110	122	90	87	84	51	39
	6. Vítanovice	1436		168	164	171	171	136	130	107	96	87
	7. Zásada	1543		101	99	84	82	85	91	80	48	55
	40. Pertoltice	.	1015	1225	1108	1034	987	932	897	926	438	372
	1. Dolní Pertoltice	1388		598	544	543	518	497	467	480	239	203

Kraj Liberecký

Okres Liberec

Poř. č. obce	Počet obyvatel				Počet domů													
	1970	1980	1991	2001	1869	1880	1890	1900	1910	1921	1930	1950	1961	1970	1980	1991	2001	
	4080	10075	18555	18062	122	150	173	222	267	302	435	568	.	461	580	746	780	
	4663	4207	3292	3185	41	70	123	205	245	248	375	456	.	406	419	421	405	
	1644	1757	1778	1840	89	102	107	120	130	140	178	212	.	270	300	338	377	
	1365	1336	1157	1123	74	76	77	90	115	130	145	174	.	156	182	192	193	
	2902	4918	4243	4122	69	84	101	111	124	139	186	209	.	209	275	276	270	
	3575	3028	2408	2307	59	70	89	149	218	274	366	424	.	413	382	372	385	
	1529	4790	4945	4658	30	43	64	80	129	161	228	300	.	278	468	534	544	
	1425	3673	3163	2919	81	87	96	125	145	182	225	250	.	207	213	227	231	
	6477	9605	8628	8216	179	200	215	248	299	357	475	274	.	560	662	788	898	
	1951	3730	7727	7196	186	210	228	240	259	282	373	426	.	325	433	611	639	
	470	246	198	296	84	89	86	86	89	89	93	96	.	120	66	73	97	
	371	472	369	423	90	96	103	106	108	122	132	126	.	78	99	110	118	
	268	205	176	241	60	62	63	62	63	63	69	72	.	62	63	64	76	
	709	721	694	866	134	143	143	147	147	151	169	162	.	153	173	220	258	
	520	537	508	511	50	51	54	61	68	72	96	105	171	97	104	112	120	
	147	107	82	88	54	54	56	60	61	60	62	62	41	41	33	46	48	
	303	318	295	316	78	80	82	81	87	88	92	91	.	70	71	82	84	
	1356	1295	2729	2793	84	91	97	112	137	145	220	245	314	235	249	368	389	
	676	722	657	687	42	45	48	54	52	53	64	66	.	75	85	98	105	
	2319	2015	3980	4296	237	279	281	309	343	362	395	393	357	357	331	478	539	
	22	13	9	13	25	25	23	26	22	22	24	19	.	10	5	12	12	
	130	110	75	99	44	47	44	50	52	56	61	59	.	40	41	47	52	
	642	671	603	676	88	119	131	145	160	167	176	173	293	141	140	161	185	
	674	552	477	526	92	115	143	152	160	167	182	184	.	138	134	166	173	
	1104	1044	926	976	78	93	97	126	161	164	197	205	236	176	179	195	210	
	92	79	100	54	24	24	26	26	27	26	28	28	.	22	22	37	22	
	139	122	55	108	38	40	40	40	41	41	41	36	.	36	35	24	38	
2.	4589	5863	6054	6657	387	486	539	594	643	651	783	810	753	707	720	955	1007	
	4589	5863	6054	6657	387	486	539	594	643	651	783	810	753	707	720	955	1007	
33.	1085	952	873	1063	312	355	390	412	415	410	415	418	263	245	229	244	300	
	235	159	137	198	143	156	166	172	171	167	147	146	79	62	51	47	71	
	850	793	736	865	169	199	224	240	244	243	268	272	184	183	178	197	229	
34.	784	738	559	656	255	281	286	309	302	309	322	287	184	174	171	170	182	
	44	33	38	28	23	26	26	26	24	24	24	18	.	15	11	11	13	
	650	628	462	556	166	183	186	209	211	217	229	211	184	135	135	134	149	
	18	10	6	9	24	29	29	29	24	24	24	23	.	8	8	8	7	
	72	67	53	63	42	43	45	45	43	44	45	35	.	16	17	17	13	
35.	3442	3916	3883	4018	719	748	882	1107	1179	1191	1211	1114	825	798	730	878	865	
	295	271	103	212	51	57	62	93	106	106	106	82	.	68	59	42	71	
	286	245	182	182	197	201	206	236	236	234	212	162	.	82	71	92	90	
	2861	3400	3598	3624	471	490	614	778	837	851	893	870	825	648	600	744	704	
36.	680	506	412	454	218	231	247	261	265	255	298	294	195	180	153	142	256	
	86	71	42	50	38	38	39	41	40	39	42	38	.	25	22	16	36	
	594	435	370	404	180	193	208	220	225	216	256	256	195	155	131	126	220	
37.	1049	1091	902	979	510	515	523	538	521	514	522	469	324	288	279	316	310	
	137	120	82	76	90	94	97	102	93	92	90	82	49	40	42	49	48	
	86	68	53	42	36	36	37	37	34	33	34	24	.	17	18	20	17	
	54	42	23	23	45	46	49	50	51	49	51	45	.	19	14	15	8	
	358	424	367	487	122	122	124	125	125	132	135	133	.	95	88	109	117	
	373	398	352	335	137	134	133	137	136	132	140	137	244	102	102	108	107	
	.	17	11	4	7	7	7	7	7	7	7	6	.	.	4	3	2	
	.	4	-	-	24	25	23	26	23	21	17	13	.	.	2	2	1	
	41	18	14	12	49	51	53	54	52	48	48	29	31	15	9	10	10	
38.	324	310	302	274	90	101	105	123	125	128	131	125	121	116	101	126	127	
	69	113	124	131	19	20	21	22	23	24	24	24	25	25	23	33	32	
	255	197	178	143	71	81	84	101	102	104	107	101	96	91	78	93	95	
39.	562	589	593	594	161	175	182	203	211	216	223	216	189	173	169	215	226	
	74	51	31	33	25	26	27	27	27	27	27	27	.	21	17	18	20	
	51	35	32	34	17	17	17	17	16	18	18	18	.	13	12	14	16	
	28	24	18	14	11	11	11	11	13	13	15	15	.	11	9	14	13	
	254	353	404	420	52	64	67	82	89	92	97	92	176	80	92	122	130	
	44	24	16	9	17	17	18	20	21	21	21	18	13	13	10	15	16	
	69	74	65	60	23	23	24	27	26	26	26	27	.	22	19	21	20	
	42	28	27	24	16	17	18	19	19	19	19	19	.	13	10	11	11	
40.	326	269	229	237	224	225	226	228	226	223	220	185	101	89	75	83	86	
	164	170	145	164	106	107	108	111	112	112	111	96	101	44	39	45	50	

Poř. č. obce	Obec, část obce	Prv. pís. zmlínka	Výměra v ha	Počet obyvatel								
				1869	1880	1890	1900	1910	1921	1930	1950	1961
	2. Horní Pertoltice	1388		627	564	491	469	435	430	446	199	169
41.	Proseč pod Ještědem	.	830	1209	1186	1221	1065	1027	899	953	578	469
	1. Domaslavice	1548		41	39	21	28	34	26	85	55	35
	2. Horka	1749		92	75	73	67	66	40	37	21	18
	3. Javorník	1548		255	219	227	218	212	183	182	128	93
	4. Padouchov	1547		80	94	94	78	89	71	63	23	11
	5. Proseč pod Ještědem	1547		741	759	806	674	626	579	586	351	312
42.	Příšovice	1318	614	480	547	611	590	641	533	661	629	595
43.	Radimovice	1543	133	190	160	187	208	227	231	374	307	287
44.	Raspenava	1343	4122	4012	4179	4266	4647	4764	4262	4359	3012	3197
45.	Rynoltice	.	1771	3023	2814	2556	2403	2274	2049	2070	1116	1105
	1. Černá Louže	1581		182	168	125	111	95	82	96	33	14
	2. Jítrava	1352		1071	993	945	916	852	739	734	368	314
	3. Nová Starost	1600		132	120	129	119	108	104	96	42	47
	4. Polesí	1720		420	404	353	319	279	241	251	131	146
	5. Rynoltice	1352		1218	1129	1004	938	940	883	893	542	584
46.	Soběslavice	.	405	471	506	487	453	421	420	367	269	252
	1. Padařovice	1436		142	194	182	165	163	154	133	94	97
	2. Soběslavice	1371		329	312	305	288	258	266	234	175	155
47.	Stráž nad Nisou	.	453	2102	2116	2224	2404	2811	2515	2715	1604	1734
	1. Stráž nad Nisou	1469		1866	1856	1974	2158	2498	2243	2440	1508	1596
	2. Svárov	1444		236	260	250	246	313	272	275	96	138
48.	Světlá pod Ještědem	.	1319	1760	1810	1828	1931	1867	1707	1791	1094	1064
	1. Dolení Paseky	1749		274	287	249	275	247	220	230	152	140
	2. Hodky	1779		292	279	258	242	225	233	235	149	166
	3. Hoření Paseky	1749		232	188	217	237	222	194	200	126	117
	4. Jiříčkov	1539		226	240	242	256	265	228	188	97	94
	5. Křížany	1352		33	29	32	50	29	24	28	5	2
	6. Rozstání	1547		368	391	435	487	510	482	527	355	356
	7. Světlá pod Ještědem	1359		252	291	283	273	272	244	305	154	145
	8. Vesec	1547		83	105	112	111	97	82	78	56	44
49.	Svijanský Újezd	.	530	436	461	502	518	534	538	523	372	351
	1. Jirsko 2. díl	1436		36	28	29	29	28	27	31	19	12
	2. Močítka	1790		41	61	71	81	70	70	52	49	61
	3. Svijanský Újezd	1436		359	372	402	408	436	441	440	304	278
50.	Svijany	1345	270	532	544	516	526	501	444	432	326	355
51.	Sychrov	.	650	722	687	689	729	671	600	676	491	392
	1. Radostín	1543		90	129	111	133	111	105	129	136	88
	2. Sedlejšovice	1543		224	186	189	186	181	147	164	99	86
	3. Sychrov	1367		92	88	110	138	116	109	115	75	74
	4. Třetí	1379		192	181	187	174	163	126	160	110	80
	5. Vrchovina	1592		124	103	92	98	100	113	108	71	64
52.	Šimonovice	.	719	846	762	753	685	681	623	786	455	373
	1. Minkovice	1544		336	288	286	259	279	254	352	212	159
	2. Šimonovice	1545		510	474	467	426	402	369	434	243	214
53.	Višňová	.	3028	3000	2906	2808	2816	2940	3029	3106	1861	1743
	1. Andělka	1340		520	475	488	498	508	501	523	267	256
	2. Filipovka	1725		91	93	73	91	99	98	98	50	49
	3. Loučná	1454		208	193	183	170	152	169	165	68	55
	4. Minkovice	1781		264	274	268	259	275	297	305	186	184
	5. Poustka	1444		365	342	360	373	402	407	396	189	210
	6. Předlánce	1373		448	437	399	419	428	439	472	296	267
	7. Saň	1564		196	161	138	144	116	130	120	49	28
	8. Víška	1454		344	329	328	328	372	373	361	236	245
	9. Višňová	1363		564	602	571	534	588	615	666	520	449
54.	Vlastibořice	.	552	556	552	600	550	524	510	509	355	304
	1. Jivina	1497		157	173	197	165	156	152	163	103	93
	2. Sedlíštko	1543		141	142	155	138	135	128	122	91	75
	3. Slavíkov	1547		32	9	21	11	10	9	17	7	3
	4. Vlastibořice	1352		226	228	227	236	223	221	207	154	133
55.	Všelibice	.	1843	1850	1887	1836	1810	1670	1499	1338	869	768
	1. Benešovice	1548		122	137	118	104	107	97	101	42	41
	2. Březová	1547		174	194	211	210	204	192	176	107	94
	3. Budíkov	1497		255	261	247	239	214	177	163	91	83
	4. Chlístov	1547		39	29	20	17	25	25	23	15	12
	5. Lisky	1590		148	112	116	102	73	68	51	39	26
	6. Malčice	1549		136	120	129	136	95	89	90	59	67
	7. Nantiškov	1404		58	69	49	49	38	49	30	22	19

Poř. č. obce	Počet obyvatel				Počet domů													
	1970	1980	1991	2001	1869	1880	1890	1900	1910	1921	1930	1950	1961	1970	1980	1991	2001	
41.	162	99	84	73	118	118	118	117	114	111	109	89	.	45	36	38	36	
	388	314	259	269	182	189	185	184	181	180	204	196	157	138	117	173	180	
	35	43	52	57	5	5	5	5	5	5	16	15	.	8	12	16	19	
	16	13	7	8	9	11	10	9	10	9	9	9	.	7	6	7	7	
	73	41	42	43	33	32	33	34	35	35	42	37	.	29	20	39	39	
42.	8	4	1	-	14	15	15	14	14	14	14	14	.	4	2	7	7	
	256	213	157	161	121	126	122	122	117	117	123	121	157	90	77	104	108	
	614	1501	1386	1282	63	73	78	88	96	100	136	160	149	149	169	179	198	
	251	211	216	226	22	22	26	31	36	40	65	72	71	70	61	84	89	
	3106	2963	2708	2847	584	615	649	749	785	808	856	856	678	663	626	676	713	
43.	932	793	719	722	477	475	487	508	515	514	519	459	267	249	207	240	265	
	10	3	6	9	26	26	24	26	26	26	26	24	.	7	1	5	7	
	248	184	150	137	163	167	177	185	182	179	178	161	80	70	54	70	82	
	38	24	19	16	24	25	25	26	26	26	26	21	.	10	8	7	7	
	103	70	58	77	65	65	64	64	65	65	71	73	.	30	28	31	30	
44.	533	512	486	483	199	192	197	207	216	218	218	180	187	132	116	127	139	
	221	183	145	132	72	83	81	85	88	87	87	87	79	75	68	73	75	
	88	59	28	30	26	33	33	34	35	35	35	33	.	29	24	25	25	
	133	124	117	102	46	50	48	51	53	52	52	54	79	46	44	48	50	
	1653	1550	1618	1772	189	197	207	230	264	289	344	358	285	280	289	366	430	
45.	1561	1468	1555	1716	166	172	182	203	236	259	313	331	285	262	274	351	414	
	92	82	63	56	23	25	25	27	28	30	31	27	.	18	15	15	16	
	948	778	724	790	275	292	308	330	340	353	394	388	327	303	264	356	420	
	133	122	110	106	46	52	51	49	49	50	54	52	.	41	36	44	55	
	157	102	106	124	48	49	49	51	50	51	57	58	.	46	35	47	60	
46.	102	75	53	53	43	40	44	47	48	48	49	45	.	34	31	39	46	
	94	63	55	56	32	33	33	36	36	39	41	38	.	30	25	39	40	
	2	1	-	1	5	5	5	7	7	6	6	6	.	1	1	4	6	
	314	307	293	331	54	57	69	85	93	99	117	118	147	98	91	118	144	
	118	92	91	97	33	39	40	38	40	43	52	52	180	40	34	51	54	
47.	28	16	16	22	14	17	17	17	17	17	18	19	.	13	11	14	15	
	346	311	353	358	69	76	83	89	91	93	103	104	87	89	82	106	118	
	14	6	5	2	6	5	5	5	5	5	5	4	.	4	2	2	2	
	56	50	36	36	5	10	13	13	13	13	14	13	.	14	15	16	16	
	276	255	312	320	58	61	65	71	73	75	84	87	87	71	65	88	100	
48.	340	365	279	281	59	61	63	64	65	66	66	73	70	70	79	79	85	
	305	261	170	174	116	120	126	127	128	131	134	132	106	95	78	95	104	
	63	49	25	25	12	16	18	20	19	20	21	20	94	18	13	21	22	
	66	50	51	58	38	34	36	35	35	35	34	37	.	23	16	25	26	
	57	52	33	40	17	19	19	18	19	20	18	18	12	10	9	6	9	
49.	66	56	26	14	28	30	32	31	32	32	35	34	.	27	22	23	24	
	53	54	35	37	21	21	21	23	23	24	26	23	.	17	18	20	23	
	309	329	305	355	130	141	139	145	136	138	143	137	94	79	88	105	119	
	139	200	213	256	47	50	52	56	51	52	55	54	35	32	47	59	70	
	170	129	92	99	83	91	87	89	85	86	88	83	59	47	41	46	49	
50.	1662	1543	1346	1338	565	581	594	648	622	626	677	577	405	370	347	422	424	
	263	225	193	185	103	107	107	114	111	108	109	86	102	55	45	82	72	
	37	25	26	32	18	19	18	21	19	19	19	20	.	12	10	15	14	
	37	19	10	17	38	40	31	41	41	39	37	28	.	13	10	15	15	
	183	157	129	124	48	50	51	53	53	53	65	51	.	44	43	42	46	
51.	194	164	142	146	61	59	67	81	75	75	81	85	.	44	42	44	48	
	228	184	154	148	85	89	88	97	94	97	101	92	.	52	45	51	52	
	18	1	4	4	34	34	43	34	33	32	32	20	.	6	1	11	11	
	211	198	148	141	74	75	76	82	75	82	92	75	.	52	49	53	53	
	491	570	540	541	104	108	113	125	121	121	141	120	303	92	102	109	113	
52.	278	277	197	211	91	96	100	103	111	113	114	125	103	97	78	91	92	
	91	69	50	50	28	31	33	33	37	36	36	38	.	31	22	24	25	
	63	55	41	38	24	24	24	26	26	26	25	29	.	22	17	21	22	
	2	2	2	-	4	2	2	2	2	2	2	2	.	1	1	2	2	
	122	151	104	123	35	39	41	42	46	49	51	56	103	43	38	44	43	
53.	596	515	501	501	295	318	319	317	313	309	308	302	242	214	172	201	212	
	27	14	11	7	22	22	20	21	21	19	19	16	28	13	7	6	6	
	69	60	40	41	30	37	40	39	40	40	41	39	.	20	20	22	22	
	72	51	33	22	38	40	40	40	40	39	38	36	.	24	16	20	20	
	11	5	4	5	6	4	4	4	4	4	4	4	.	3	2	2	3	
54.	16	6	6	2	23	20	19	17	15	15	14	14	.	8	4	5	5	
	66	41	39	35	24	24	25	25	22	22	24	24	19	19	17	19	19	
	16	9	11	6	9	9	8	9	9	9	9	9	.	5	4	3	3	

Poř. č. obce	Obec, část obce	Prv. pís. zmínka	Výměra v ha	Počet obyvatel								
				1869	1880	1890	1900	1910	1921	1930	1950	1961
	8. Nesvačily	1389		57	67	80	85	80	72	65	42	32
	9. Podjestřábí	1790		52	50	42	44	41	44	30	12	8
	10. Přibyslavice	1387		97	107	107	82	58	60	49	38	37
	11. Roveň	1556		248	262	238	252	259	223	194	140	117
	12. Vrtky	1748		135	141	131	122	113	104	91	73	67
	13. Všelibice	1419		329	338	348	368	363	299	275	189	165
56.	Zdislava	1406	980	1048	932	883	842	843	754	739	439	376
57.	Žďárek	1543	232	217	284	281	262	223	215	210	151	139

Poznámky

- 1.1. Domy v roce 1961 v tom též Vlčetín
- 1.2., 1.8., 1.9., 1.13. Domy v roce 1961 viz Petrašovice
- 1.3., 1.6., 1.7., 1.10., 1.12. Domy v roce 1961 viz Hradčany
- 1.4. Rok 1869 až 1961 viz Vlčetín
- 1.5. Domy v roce 1961 v tom též Dehtáry, Chvalčovice, Klamorna, Letařovice, Trávníček
- 1.11. Domy v roce 1961 v tom též Bohdánkov, Kocourov, Kohoutovice, Vesec
- 1.14. Rok 1869 až 1961 v tom též Domaslavice, domy v roce 1961 viz Bílá
- 2.1. Domy v roce 1961 v tom též Panenská Hůrka, Pekařka
- 2.2., 2.3. Domy v roce 1961 viz Bílý Kostel nad Nisou
- 4.2. V tom též Berzdorfer Häuser, domy v roce 1961 v tom též Dolní Oldřiš
- 4.3. Domy v roce 1961 viz Bulovka
- 5.1. Domy v roce 1961 v tom též Dehtáry, Dolánky, Těšnov
- 5.2., 5.3., 5.5. Domy v roce 1961 viz Cetenov
- 7.1. Domy v roce 1961 viz Libíč
- 7.2. Rok 1890, obyvatelstvo v roce 1921, rok 1950 až 1970 v tom též Český Dub II, Český Dub IV, rok 1961 až 1970 v tom též Český Dub III, domy v roce 1961 v tom též Kněžičky, Loukovičky, Malý Dub, Smržov, Sobotice
- 7.3., 7.5. Rok 1890, obyvatelstvo v roce 1921, rok 1950 až 1970 viz Český Dub I
- 7.4. Rok 1961 až 1970 viz Český Dub I
- 7.6., 7.13., 7.15. Domy v roce 1961 viz Modlíbohov
- 7.7., 7.9., 7.10., 7.12., 7.14. Domy v roce 1961 viz Český Dub I
- 7.8. Domy v roce 1961 v tom též Bohumileč
- 7.11. Domy v roce 1961 v tom též Hořený Starý Dub, Sobákov, Starý Dub
- 8.1. Domy v roce 1961 v tom též Doubí
- 8.2. Domy v roce 1961 viz Čtveřín
10. V tom též Javorník
- 12.1. V tom též Filipov
- 12.2. V tom též Schlossbezirk, domy v roce 1961 v tom též Větrov
- 12.3. Domy v roce 1961 viz Frýdlant
- 13.1. Domy v roce 1961 v tom též Háj
- 13.2. Domy v roce 1961 viz Habartice
15. V tom též Kristiánov, Vysoký
- 16.1., 16.3. Domy v roce 1961 viz Hlavice
- 16.2. Domy v roce 1961 v tom též Doleček, Lesnovek, Vápno
- 16.4. V tom též Nový Mlýn, domy v roce 1961 viz Hlavice
- 17.1. Domy v roce 1961 v tom též Radoňovice
- 17.3. V tom též Štěrbovina, domy v roce 1961 viz Hodkovice nad Mohelkou
- 17.4. V tom též Buršín, domy v roce 1961 v tom též Žďárek
- 17.5. Domy v roce 1961 viz Záskalí
- 18.1. V tom též Feldhäuser
- 19.1., 19.3., 19.4., 19.6. Domy v roce 1961 viz Hrádek nad Nisou
- 19.5. Domy v roce 1961 v tom též Dolní Sedlo, Donín, Horní Sedlo, Loučná
- 19.8. Domy v roce 1961 viz Václavice
- 19.9. Domy v roce 1961 v tom též Uhelná
- 20.1. Domy v roce 1961 viz Chotyně
- 20.2. Domy v roce 1961 v tom též Grabštejn
- 21.1., 21.4., 21.7., 21.8. Domy v roce 1961 viz Chrastava
- 21.2. Rok 1950 až 1961 viz Chrastava
- 21.3. Domy v roce 1961 v tom též Horní Vítkov
- 21.5. Domy v roce 1961 viz Dolní Vítkov
- 21.6. Rok 1950 až 1961 v tom též Dolní Chrastava, domy v roce 1961 v tom též Andělská Hora, Horní Chrastava, Víska, Vysoká
- 24.1. V tom též Steinberghäuser, domy v roce 1961 viz Jindřichovice pod Smrkem
- 24.2. Domy v roce 1961 v tom též Dětrichovec
- 25.1., 25.5., 25.6., 25.7. Domy v roce 1961 viz Kobylky
- 25.2. Domy v roce 1961 viz Podhora
- 25.3. Domy v roce 1961 v tom též Havlovice, Radvanice, Sedlisko, Vorklebice
- 25.4. Domy v roce 1961 v tom též Janovice
- 27.1. V tom též Rokytnice, domy v roce 1961 v tom též Novina
- 27.2. Domy v roce 1961 viz Kryštofovo Údolí
- 32.1.1. Rok 1869, obyvatelstvo v roce 1921, rok 1950 až 1970 v tom též Liberec II-Nové Město, Liberec III-Jeřáb, Liberec IV-Perštýn, Liberec V-Kristiánov, domy v roce 1961 v tom též Liberec VI-Rochlice, Liberec VII-Horní Růžodol, Liberec VIII-Dolní Hanychov, Liberec IX-Janův Důl, Liberec X-Františkov, Liberec XI-Růžodol I, Liberec XII-Staré Pavlovice, Liberec XIII-Nové Pavlovice, Liberec XIV-Ruprechtice, Liberec XV-Starý Harcov, Liberec XVI-Nový Harcov, Liberec XVII-Kateřinky, Liberec XVIII-Karlínky, Liberec XIX-Horní Hanychov

Poř. č. obce	Počet obyvatel				Počet domů													
	1970	1980	1991	2001	1869	1880	1890	1900	1910	1921	1930	1950	1961	1970	1980	1991	2001	
	30	20	9	10	8	12	13	13	13	13	13	14	9	10	9	8	8	
	8	4	1	2	7	8	8	8	7	7	7	6	.	4	1	4	4	
	33	22	11	9	14	19	19	16	14	14	13	14	37	11	8	9	9	
	81	76	68	71	43	45	45	45	46	46	47	45	.	34	32	31	34	
	51	71	53	59	20	21	21	22	22	22	21	21	.	16	16	18	19	
	116	136	215	232	51	57	57	58	60	59	58	60	149	47	36	54	60	
56.	350	290	233	245	177	182	183	185	186	188	189	180	101	97	60	113	101	
57.	121	111	106	121	31	43	43	44	46	46	50	49	42	39	36	42	49	

32.1.2., 32.1.3., 32.1.4., 32.1.5. Rok 1869, obyvatelstvo v roce 1921, rok 1950 až 1970 viz Liberec I-Staré Město

32.1.6., 32.1.7., 32.1.8., 32.1.9., 32.1.10., 32.1.11., 32.1.12., 32.1.13., 32.1.16., 32.1.17., 32.1.18., 32.1.19. Domy v roce 1961 viz Liberec I-Staré Město

32.1.14. V tom též Katharinberg, domy v roce 1961 viz Liberec I-Staré Město

32.1.15. V tom též Siebenhäuser, domy v roce 1961 viz Liberec I-Staré Město

32.1.20. Domy v roce 1961 v tom též Liberec XXII-Horní Suchá

32.1.22. Domy v roce 1961 viz Liberec XX-Ostašov

32.1.23. Domy v roce 1961 v tom též Liberec XXIV-Pilínkov, Liberec XXVIII-Hluboká

32.1.24., 32.1.26. Domy v roce 1961 viz Liberec XXIII-Doubí

32.1.27. Domy v roce 1961 viz Liberec XXX-Vratislavice nad Nisou

32.1.28. Domy v roce 1961 v tom též Liberec XXXII-Radčice

32.1.29. Domy v roce 1961 viz Liberec XXXI-Krásná Studánka

32.1.30. Domy v roce 1961 v tom též Liberec XXXIV-Bedřichovka, Liberec XXXV-Karlov pod Ještědem

32.1.31., 32.1.32. Domy v roce 1961 viz Liberec XXXIII-Machnín

32.2.1. Domy v roce 1961 v tom též Liberec XXIX-Kunratice

34.1., 34.3., 34.4. Domy v roce 1961 viz Nová Ves

34.2. Domy v roce 1961 v tom též Mlýnice, Nová Víska, Růžek

35.1. Domy v roce 1961 viz Nové Město pod Smrkem

35.2. V tom též Überschar, domy v roce 1961 viz Nové Město pod Smrkem

35.3. Domy v roce 1961 v tom též Hajniště, Ludvíkov pod Smrkem

36.1. Domy v roce 1961 viz Oldřichov v Hájích

36.2. Domy v roce 1961 v tom též Filipka

37.2., 37.3. Domy v roce 1961 viz Osečná

37.4. V tom též Osečná, domy v roce 1961 viz Osečná

37.5. Domy v roce 1961 v tom též Chrastrná, Kotel, Lázně Kundratice, Podvrší, rok 1970 v tom též Podvrší

37.6. Domy v roce 1961, rok 1970 viz Osečná

37.7. Domy v roce 1961, rok 1970 viz Zábrdí

37.8. Domy v roce 1961, rok 1970 v tom též Vlachové

38.2. V tom též Zlatá Hvězda

39.1., 39.2., 39.3., 39.6., 39.7. Domy v roce 1961 viz Pěnčín

39.4. Domy v roce 1961 v tom též Albrechtice, Červenice, Kamení, Vitanovice, Zásada

40.1. V tom též Nové Pertoltice, domy v roce 1961 v tom též Horní Pertoltice

40.2. Domy v roce 1961 viz Dolní Pertoltice

41.1., 41.2., 41.3., 41.4. Domy v roce 1961 viz Proseč pod Ještědem

41.5. Domy v roce 1961 v tom též Domaslavice, Horka, Javorník, Padouchov

43. V tom též Rybník

44. V tom též Luh, Lužec, Peklo

45.1., 45.3., 45.4. Domy v roce 1961 viz Rynoltice

45.5. Domy v roce 1961 v tom též Černá Louže, Nová Starost, Polesí

46.1. Domy v roce 1961 viz Soběslavice

46.2. Domy v roce 1961 v tom též Padařovice

47.1. V tom též Nový Habendorf, Suchá (díl), domy v roce 1961 v tom též Svárov

47.2. Domy v roce 1961 viz Stráž nad Nisou

48.1. Domy v roce 1961 viz Rozstání

48.2., 48.3., 48.4., 48.5., 48.8. Domy v roce 1961 viz Světlá pod Ještědem

48.6. Domy v roce 1961 v tom též Dolení Paseky

48.7. Domy v roce 1961 v tom též Hodky, Hoření Paseky, Jiříčkov, Křížany, Vesec

49.1., 49.2. Domy v roce 1961 viz Svijanský Újezd

49.3. Domy v roce 1961 v tom též Jirsko 2. díl, Močítka

50. V tom též Podolí

51.1. Domy v roce 1961 v tom též Sedlejší, Třetí, Vrchovina

51.2., 51.4., 51.5. Domy v roce 1961 viz Radostín

52.2. V tom též Bystrá, Rašovka

53.1. Domy v roce 1961 v tom též Filipovka, Loučná, Saň

53.2., 53.3., 53.7. Domy v roce 1961 viz Andělka

53.4., 53.5., 53.6., 53.8. Domy v roce 1961 viz Višňová

53.9. Domy v roce 1961 v tom též Minkovice, Poustka, Předláne, Víska

54.1., 54.2., 54.3. Domy v roce 1961 viz Vlastibořice

54.4. Domy v roce 1961 v tom též Jivina, Sedlíštko, Slavíkov

55.1. Domy v roce 1961 v tom též Chlístov, Lisky

55.2., 55.3., 55.9., 55.11. Domy v roce 1961 viz Všelibice

55.4., 55.5. Domy v roce 1961 viz Benešovice

55.7., 55.12. Domy v roce 1961 viz Přibyslavice

55.8. V tom též Liska

55.10. Domy v roce 1961 v tom též Nantiškov, Vrtky

55.13. Domy v roce 1961 v tom též Březová, Budíkov, Podjestřábí, Roveň

Poř. č. obce	Obec, část obce	Prv. pís. zmínka	Výměra v ha	Počet obyvatel								
				1869	1880	1890	1900	1910	1921	1930	1950	1961
	Okres celkem		69891	106240	106920	110475	109887	113374	102005	103848	80681	78072
1.	Bělá	1542	776	847	868	822	747	762	665	651	432	413
2.	Benecko	.	1652	3183	3125	2947	2989	2884	2389	2181	2072	1365
	1. Benecko	1628	.	660	621	582	568	573	482	411	878	339
	2. Dolní Štěpanice	1304	.	776	759	711	819	797	642	620	384	378
	3. Horní Štěpanice	1304	.	387	397	367	319	288	217	218	157	137
	4. Mrklův	1534	.	736	677	643	660	606	497	444	272	252
	5. Rychlov	1721	.	253	281	262	232	237	209	197	135	103
	6. Štěpanická Lhota	1606	.	248	265	276	267	237	235	207	171	112
	7. Zákoutí	1337	.	81	70	56	66	74	66	53	28	27
	8. Žalý	1606	.	42	55	50	58	72	41	31	47	17
3.	Benešov u Semil	1411	540	789	922	1164	1274	1652	1459	1525	1055	1047
4.	Bozkov	1352	680	1007	1082	1147	1063	1148	1049	1036	703	726
5.	Bradlecká Lhota	1395	369	423	449	440	405	371	365	356	267	274
6.	Bukovina u Cisté	1386	317	440	433	454	457	444	383	373	218	201
7.	Bystrá nad Jizerou	1320	562	621	638	600	535	512	516	471	292	278
8.	Čistá u Horek	1369	1053	1709	1454	1426	1423	1396	1186	1126	758	725
9.	Háje nad Jizerou	.	1174	1936	1962	2164	2080	2084	1758	1647	1081	1003
	1. Dolní Sytová	1323	.	938	1006	1108	1004	969	832	769	508	451
	2. Háje nad Jizerou	1636	.	79	94	132	147	163	136	116	96	98
	3. Loukov	1368	.	282	265	379	343	397	336	347	219	230
	4. Rybnice	1438	.	637	597	545	586	555	454	415	258	224
10.	Harrachov	.	3663	1788	1945	1750	1762	1656	1410	1731	2013	1282
	1. Harrachov	1720	.	605	732	650	702	625	553	619	996	554
	2. Mýtiny	1958	15
	3. Nový Svět	1790	.	821	914	853	788	794	636	849	826	608
	4. Ryžoviště	1684	.	362	299	247	272	237	221	263	191	105
11.	Holenice	1398	350	373	382	407	407	371	308	306	207	187
12.	Horka u Staré Paky	.	203	449	308	324	305	365	477	456	324	340
	1. Horka u Staré Paky	1823	.	260	161	178	161	187	293	293	200	222
	2. Nedaříž	1360	.	189	147	146	144	178	184	163	124	118
13.	Horní Branná	.	2087	3450	3220	3249	3130	3228	2852	2825	1890	1856
	1. Horní Branná	1359	.	2287	2131	2149	2098	2189	1986	1937	1314	1300
	2. Valteřice	1492	.	1163	1089	1100	1032	1039	866	888	576	556
14.	Hrubá Skála	.	1383	1360	1336	1457	1357	1366	1238	1137	947	807
	1. Bohuslav	1398	.	44	56	53	65	64	58	52	31	23
	2. Borek	1543	.	63	73	86	73	68	70	62	48	46
	3. Doubravice	1543	.	539	461	497	450	491	395	389	326	357
	4. Hnanice	1543	.	93	103	127	117	116	112	110	112	79
	5. Hrubá Skála	1360	.	210	221	255	213	194	179	152	240	106
	6. Krčkovice	1543	.	234	250	262	283	290	270	236	110	115
	7. Rokytnice	1323	.	116	134	132	121	107	112	98	62	61
	8. Želejov	1300	.	61	38	45	35	36	42	38	18	20
15.	Chuchelna	.	1079	1722	1890	2063	1868	2024	1784	1734	1143	1169
	1. Chuchelna	1410	.	1214	1358	1505	1438	1605	1378	1365	910	902
	2. Komárov	1430	.	219	239	253	203	208	206	185	124	129
	3. Lhota	1621	.	289	293	305	227	211	200	184	109	138
16.	Jablonec nad Jizerou	.	2232	3593	3823	4149	4587	4487	3714	3637	2310	2385
	1. Blansko	1834	.	386	407	358	464	458	306	308	248	276
	2. Bratrouchov	1652	.	668	725	722	717	706	606	529	260	186
	3. Buřany	1720	.	222	252	260	394	309	259	261	132	137
	4. Dolní Dušnice	1664	.	294	238	274	293	288	257	238	131	113
	5. Dolní Tříč	111
	6. Horní Dušnice	1739	.	441	378	406	419	342	331	291	134	98
	7. Hradsko	1890	168
	8. Jablonec nad Jizerou	1398	.	681	869	1220	1391	1568	1270	1321	1018	1022
	9. Končiny	1726	.	195	183	185	201	170	144	153	154	82
	10. Stromkovice	1698	.	485	507	475	472	413	364	335	120	87
	11. Vojtěšice	1492	.	221	264	249	236	233	177	201	113	105
17.	Jesenný	.	784	1234	1222	1207	1249	1339	1177	1136	760	789
	1. Bohušovsko	1627	.	90	45	60	65	112	75	72	45	61
	2. Jesenný	1356	.	1144	1177	1147	1184	1227	1102	1064	715	728
18.	Jestřábí v Krkonoších	.	1030	1703	1715	1625	1608	1576	1408	1299	730	644
	1. Jestřábí v Krkonoších	1562	.	374	365	391	361	374	324	296	158	145
	2. Křížlice	1492	.	902	948	836	871	808	752	678	413	358
	3. Roudnice	1407	.	427	402	398	376	394	332	325	159	141
19.	Jilemnice	.	1386	4453	4225	4118	4346	4642	4452	4517	3991	3885

Poř. č. obce	Počet obyvatel				Počet domů													
	1970	1980	1991	2001	1869	1880	1890	1900	1910	1921	1930	1950	1961	1970	1980	1991	2001	
	76631	76503	75547	75355	14696	15612	15873	16367	17152	17566	19221	20213	17688	17291	16713	22512	23570	
1.	334	304	278	256	120	133	134	133	135	132	135	137	112	106	94	128	136	
2.	1276	1171	1075	1141	357	383	374	384	391	397	410	423	369	357	339	533	566	
	315	319	349	374	78	81	80	82	86	89	92	101	369	92	88	162	174	
	385	360	321	352	84	90	89	95	96	99	106	106	.	97	95	123	131	
	114	99	82	86	39	41	40	41	41	40	42	43	.	32	31	52	49	
	219	202	191	207	79	82	78	78	76	78	78	79	.	66	65	90	112	
	82	52	34	25	31	40	37	37	38	38	38	38	.	28	21	42	38	
	110	102	69	70	27	30	33	33	35	35	36	39	.	28	28	44	43	
	31	26	22	22	10	10	9	10	11	10	10	10	.	8	7	12	12	
	20	11	7	5	9	9	8	8	8	8	8	7	.	6	4	8	7	
3.	923	839	695	850	123	129	143	165	187	193	212	225	209	199	194	244	263	
4.	651	634	566	560	162	163	162	165	173	181	201	218	210	200	188	253	263	
5.	248	225	222	201	60	66	65	64	66	69	78	80	78	76	69	101	107	
6.	181	193	189	182	73	76	78	80	79	80	89	86	64	55	51	77	87	
7.	233	187	149	122	87	91	94	91	92	94	92	93	79	67	51	86	87	
8.	698	615	516	546	230	228	238	243	243	240	238	232	206	195	171	227	233	
9.	844	776	678	637	286	302	306	306	311	302	308	294	272	242	213	301	318	
	387	384	316	288	138	146	151	151	148	148	152	146	.	124	103	153	155	
	79	78	78	67	17	18	20	19	22	21	22	21	272	18	22	29	31	
	187	140	130	136	37	41	47	47	52	50	52	50	.	43	39	49	59	
	191	174	154	146	94	97	88	89	89	83	82	77	.	57	49	70	73	
10.	1249	1428	1667	1757	219	233	246	260	264	266	284	327	251	270	295	423	482	
	523	644	601	595	80	91	98	112	114	114	127	153	251	107	151	200	219	
	13	4	7	4	4	2	7	9	
	623	699	1007	1131	92	96	100	100	102	103	109	118	.	135	123	169	225	
	90	81	52	27	47	46	48	48	48	49	48	56	.	24	19	47	29	
11.	175	134	102	83	60	65	68	68	67	70	70	68	58	55	46	60	60	
12.	288	296	261	255	46	43	45	45	45	66	77	80	73	69	74	82	87	
	194	197	175	168	23	21	22	22	21	38	44	46	73	39	46	49	53	
	94	99	86	87	23	22	23	23	24	28	33	34	.	30	28	33	34	
13.	1732	1665	1664	1770	399	408	407	413	421	439	470	496	471	440	426	559	594	
	1227	1222	1189	1273	250	256	258	267	273	289	316	334	319	301	302	381	398	
	505	443	475	497	149	152	149	146	148	150	154	162	152	139	124	178	196	
14.	708	658	584	518	182	190	204	215	233	234	248	281	223	208	198	285	315	
	15	7	4	6	6	6	7	7	8	8	9	17	.	7	5	11	12	
	41	34	30	21	8	9	10	11	14	13	13	15	14	14	12	13	12	
	315	323	300	289	66	67	70	73	76	79	86	89	.	85	89	118	129	
	103	95	85	86	14	16	19	20	25	26	28	31	26	24	25	29	33	
	98	110	103	79	26	28	29	30	31	30	33	35	183	29	27	46	52	
	75	39	19	11	39	39	44	49	51	49	51	57	.	29	21	41	51	
	41	42	34	16	16	19	19	19	21	22	21	25	.	15	15	20	19	
	20	8	9	10	7	6	6	6	7	7	7	12	.	5	4	7	7	
15.	1026	958	882	901	256	273	305	299	306	308	331	334	325	304	285	367	398	
	797	799	762	774	179	189	216	210	226	227	246	255	248	234	221	283	310	
	109	72	42	57	30	35	41	41	36	38	39	38	.	32	28	36	37	
	120	87	78	70	47	49	48	48	44	43	46	41	77	38	36	48	51	
16.	2093	2112	2028	1976	535	558	583	615	636	652	675	701	545	509	471	737	833	
	231	213	193	178	54	54	53	60	65	66	68	71	.	62	54	73	79	
	117	87	49	49	107	113	118	122	123	121	121	124	68	44	37	102	131	
	90	103	68	40	35	41	40	44	46	46	46	47	.	22	28	51	42	
	98	222	192	41	38	39	43	46	48	47	48	48	.	36	40	54	49	
	122	115	91	98	41	32	44	46	
	61	43	32	27	61	62	62	64	60	58	62	62	71	25	20	51	65	
	176	.	.	156	11	.	.	12	
	977	1212	1295	1289	104	116	130	143	156	174	191	205	406	193	213	256	270	
	63	33	24	22	30	29	34	33	33	33	33	33	.	19	14	23	29	
	64	37	34	33	68	66	66	65	65	67	67	70	.	22	16	53	68	
	94	47	50	43	38	38	37	38	40	40	39	41	.	34	17	30	42	
17.	699	596	554	516	174	178	177	178	184	192	230	231	207	195	167	239	242	
	90	33	25	21	12	10	10	11	12	12	11	12	.	21	6	8	8	
	609	563	529	495	162	168	167	167	172	180	219	219	207	174	161	231	234	
18.	476	360	268	232	227	243	237	254	266	262	264	257	192	161	137	273	287	
	116	86	62	59	54	60	56	65	67	66	66	63	84	37	38	73	74	
	268	199	147	126	117	124	122	127	131	130	131	132	108	92	73	136	141	
	92	75	59	47	56	59	59	62	68	66	67	62	.	32	26	64	72	
19.	4380	5297	5829	5753	424	441	434	454	499	519	613	692	659	723	787	990	1027	

Poř. č. obce	Obec, část obce	Prv. pís. zmlínka	Výměra v ha	Počet obyvatel								
				1869	1880	1890	1900	1910	1921	1930	1950	1961
	1. Hrbačov	1488		735	807	773	753	809	792	659	503	536
	2. Javorek	1542		15
	3. Jilemnice	1356		3718	3418	3345	3593	3833	3660	3858	3488	3334
20.	Kacanovy	1615	601	362	363	417	375	388	383	359	266	256
21.	Karlovice	.	1021	942	962	994	935	947	945	1029	846	749
	1. Karlovice	1543		168	145	135	150	145	145	129	98	70
	2. Radvánovice	1543		151	159	156	155	173	189	190	192	218
	3. Roudný	1398		240	248	263	238	244	225	222	187	178
	4. Sedmihorky	1413		240	261	272	234	233	238	341	280	180
	5. Svatoňovice	1543		143	149	168	158	152	148	147	89	103
22.	Klokočí	1318	238	267	298	340	323	311	315	302	211	178
23.	Košťálov	.	2002	2001	2030	2000	2136	2442	2136	2384	1927	1861
	1. Čikvásky	1395		264	267	230	202	183	155	180	112	86
	2. Košťálov	1361		785	823	826	1016	1365	1156	1414	1280	1279
	3. Kundratice	1325		875	863	882	861	839	768	733	505	454
	4. Valdice	1635		77	77	62	57	55	57	57	30	42
24.	Kruh	1386	604	1174	1247	1241	1204	1236	1076	1016	763	591
25.	Ktová	1320	395	459	427	472	429	421	403	430	346	309
26.	Levínská Olešnice	.	1005	1483	1388	1354	1276	1193	1116	982	655	607
	1. Levínská Olešnice	1384		1092	1034	992	930	867	814	703	472	442
	2. Žďár	1391		391	354	362	346	326	302	279	183	165
27.	Libštát	1322	1013	1219	1351	1373	1573	1760	1550	1447	1089	1038
28.	Lomnice nad Popelkou	.	2558	5981	5810	5650	5652	6378	5966	6879	5958	5969
	1. Černá	1395		259	268	246	217	196	203	214	112	100
	2. Dráčov	1628		61	54	56	50	38	41	42	22	20
	3. Chlum	1420		239	187	179	172	165	160	168	122	117
	4. Košov	1420		336	307	304	292	327	259	260	164	159
	5. Lomnice nad Popelkou	1308		4071	4057	3937	3986	4787	4534	5417	5018	5064
	6. Morcinov	1790		97	87	91	88	86	88	81	57	33
	7. Nové Dvory	1790		95	83	79	76	75	80	80	51	50
	8. Ploužnice	1608		131	127	133	132	115	75	111	88	104
	9. Rváčov	1377		191	160	155	157	166	154	137	109	99
	10. Skuhrov	1437		143	115	117	110	128	115	96	74	67
	11. Tikov	1412		58	72	70	68	63	51	42	20	16
	12. Želechy	1667		300	293	283	304	232	206	231	121	140
29.	Loučky	1499	165	359	405	417	457	412	380	296	193	198
30.	Martinice v Krkonoších	1492	327	764	790	852	938	1009	893	953	703	724
31.	Mírová pod Kozákovem	.	1922	1875	2112	2327	2291	2275	2209	2142	1583	1686
	1. Bělá	1322		160	184	191	187	185	175	190	155	216
	2. Bukovina	1323		236	320	369	374	371	384	365	278	283
	3. Dubecko	1323		65	69	70	76	52	56	64	31	45
	4. Hrachovice	1543		65	87	91	95	96	90	90	53	54
	5. Chloumek	1543		95	90	92	80	105	90	75	70	80
	6. Chutnovka	1403		154	174	203	194	229	232	183	152	164
	7. Kvítkovice	1790		29	31	47	46	32	48	35	23	20
	8. Loktuše	1320		222	261	294	266	265	245	214	161	154
	9. Prackov	1403		140	141	129	144	141	127	104	76	66
	10. Rohlina	1603		143	173	168	146	140	114	128	100	106
	11. Sekerkovy Loučky	1392		158	157	181	183	166	160	192	127	128
	12. Smrčí	1383		170	181	230	245	222	209	226	157	167
	13. Stebno	1702		54	49	38	36	27	29	30	10	18
	14. Vesec	1320		184	195	224	219	244	250	246	190	185
32.	Modřišice	1410	342	459	467	491	439	479	523	514	385	436
33.	Mříčná	1356	1005	1413	1433	1480	1401	1392	1146	1048	588	591
34.	Nová Ves nad Popelkou	1369	1218	1422	1348	1377	1251	1229	1132	1112	847	801
35.	Ohrazenice	1543	268	543	510	576	607	728	729	722	672	677
36.	Olešnice	.	528	462	443	457	474	452	437	433	304	314
	1. Olešnice	1318		295	276	290	298	282	287	292	199	218
	2. Pohofí	1543		167	167	167	176	170	150	141	105	96
37.	Paseky nad Jizerou	1713	1270	1516	1492	1439	1340	1305	1019	1044	595	539
38.	Peřimov	1654	663	794	781	788	817	683	656	575	369	327
39.	Poniklá	1354	1375	2341	2390	2421	2597	2966	2517	2441	1445	1507
40.	Přepeře	1323	345	386	508	572	590	775	728	1111	786	807
41.	Příkrý	.	732	928	931	907	806	809	788	730	497	433
	1. Příkrý	1634		721	717	731	672	668	659	616	422	368
	2. Škodějov	1388		207	214	176	134	141	129	114	75	65
42.	Radostná pod Kozákovem	.	571	738	822	858	844	770	719	688	525	520
	1. Kozákov	1410		197	189	194	185	156	158	135	111	109

Poř. č. obce	Počet obyvatel				Počet domů													
	1970	1980	1991	2001	1869	1880	1890	1900	1910	1921	1930	1950	1961	1970	1980	1991	2001	
	619	767	766	761	87	96	95	96	103	107	108	120	.	129	147	195	212	
	31	11	13	7	7	5	5	5	
	3730	4519	5050	4985	337	345	339	358	396	412	505	572	659	587	635	790	810	
20.	203	179	180	159	55	76	67	71	76	77	80	80	71	67	58	85	88	
21.	720	666	665	672	130	153	162	165	171	170	221	240	208	199	197	238	249	
	103	69	54	38	22	25	26	27	26	26	26	29	208	26	21	24	26	
	223	243	308	349	23	28	28	28	35	37	47	53	.	55	60	83	92	
	139	115	85	76	39	48	49	50	49	49	51	51	.	45	39	47	49	
	174	181	162	143	20	26	31	32	32	28	65	78	.	49	51	57	49	
	81	58	56	66	26	26	28	28	29	30	32	29	.	24	26	27	33	
22.	169	156	149	157	50	57	59	62	65	65	66	67	58	57	52	71	76	
23.	1985	1795	1617	1661	281	290	307	318	351	355	408	442	398	402	366	464	483	
	71	54	39	37	32	34	34	35	37	37	38	37	.	27	21	33	31	
	1494	1377	1266	1315	113	115	128	136	167	165	211	243	268	242	227	275	288	
	381	354	299	301	124	129	133	135	135	141	147	151	130	120	112	143	150	
	39	10	13	8	12	12	12	12	12	12	12	11	.	13	6	13	14	
24.	539	550	520	499	129	163	162	170	179	184	197	210	151	148	139	196	198	
25.	261	216	192	173	63	67	76	78	83	84	92	97	91	90	70	107	111	
26.	476	429	372	379	212	214	216	221	221	223	225	219	175	165	139	196	205	
	368	349	305	333	157	157	156	161	158	160	161	156	124	121	102	147	153	
	108	80	67	46	55	57	60	60	63	63	64	63	51	44	37	49	52	
27.	984	924	971	981	151	187	194	225	231	237	255	251	228	219	214	285	305	
28.	5814	6137	6328	6135	830	808	818	843	961	1061	1255	1322	1275	1268	1228	1524	1514	
	85	71	44	50	43	45	45	45	44	43	43	39	.	32	21	38	39	
	26	21	21	20	8	9	10	9	9	9	9	8	.	8	7	9	9	
	85	52	42	34	34	34	34	34	31	31	34	34	55	28	22	33	34	
	136	99	64	52	52	53	53	53	56	57	59	59	61	49	40	54	51	
	5125	5606	5911	5711	535	505	513	540	661	763	937	1018	1025	1032	1045	1236	1223	
	16	15	9	8	14	14	15	16	16	16	17	14	.	7	5	12	13	
	46	44	43	52	17	17	17	17	17	16	19	16	.	15	11	19	21	
	72	64	57	60	23	22	23	21	19	19	26	26	.	26	22	30	31	
	70	53	53	61	28	28	29	29	29	29	31	31	92	22	19	27	28	
	53	36	32	24	23	23	22	22	22	22	22	22	.	15	11	20	20	
	13	5	1	6	5	9	9	9	9	9	9	8	.	5	3	5	5	
	87	71	51	57	48	49	48	48	48	47	49	47	42	29	22	41	40	
29.	184	172	151	162	67	75	80	88	80	82	65	69	54	53	46	68	69	
30.	669	640	583	574	92	102	102	115	131	136	163	178	170	165	166	188	201	
31.	1506	1357	1360	1370	312	367	409	431	436	440	465	479	452	438	421	578	622	
	160	96	157	222	27	29	31	34	34	36	40	42	.	42	27	45	84	
	260	220	179	173	40	53	67	68	71	74	77	80	.	73	70	83	84	
	38	28	27	22	10	12	13	15	13	13	12	12	.	10	8	11	11	
	35	37	18	25	13	14	16	18	20	20	21	21	.	14	14	21	22	
	77	100	87	60	13	13	14	16	17	17	18	18	.	18	29	38	22	
	151	147	178	195	27	32	37	41	41	42	42	45	452	47	45	70	77	
	23	19	12	17	4	7	8	8	8	8	8	8	.	6	6	7	7	
	129	112	88	77	42	48	50	49	52	49	49	53	.	42	40	48	52	
	51	39	25	23	22	24	23	27	25	24	25	24	.	19	13	23	23	
	89	104	98	78	22	28	29	28	29	29	30	29	.	27	34	47	46	
	142	152	143	137	24	25	29	31	31	30	41	40	.	43	44	59	59	
	140	111	103	99	30	36	44	45	44	44	46	47	.	42	39	54	56	
	7	9	9	11	6	8	6	8	6	7	6	6	.	3	3	4	5	
	204	183	236	231	32	38	42	43	45	47	50	54	.	52	49	68	74	
32.	396	359	324	357	70	73	76	80	92	95	108	123	120	114	108	128	143	
33.	495	486	448	474	178	187	198	196	202	200	204	201	182	163	149	212	223	
34.	759	696	671	649	230	219	221	221	221	222	234	226	214	205	197	255	260	
35.	695	688	984	1036	91	95	97	106	120	130	143	170	162	169	176	228	242	
36.	268	219	183	179	68	77	83	84	83	83	92	94	87	82	74	94	98	
	264	158	126	141	40	49	51	52	51	52	58	61	87	81	51	54	71	
	4	61	57	38	28	28	32	32	32	31	34	33	.	1	23	40	27	
37.	428	367	293	256	222	230	230	234	246	245	249	244	173	145	126	264	274	
38.	281	262	222	202	120	127	118	117	116	117	116	117	105	95	75	115	118	
39.	1387	1327	1176	1208	356	348	344	359	374	380	402	408	359	326	307	414	421	
40.	774	754	784	857	53	69	65	82	100	111	186	192	184	185	206	259	276	
41.	392	333	244	240	140	145	135	132	134	131	137	133	118	112	100	129	132	
	340	290	207	200	109	112	106	103	105	102	106	106	98	96	86	106	108	
	52	43	37	40	31	33	29	29	29	29	31	27	20	16	14	23	24	
42.	453	431	385	352	110	130	143	149	146	148	149	151	142	134	125	170	176	
	77	65	55	40	29	28	30	31	29	28	28	29	.	23	22	31	31	

Poř. č. obce	Obec, část obce	Prv. pís. zmínka	Výměra v ha	Počet obyvatel								
				1869	1880	1890	1900	1910	1921	1930	1950	1961
	2. Lestkov	1423		321	375	408	392	388	355	346	268	273
	3. Volavec	1403		220	258	256	267	226	206	207	146	138
43.	Rakousy	1543	140	152	146	145	146	161	145	144	109	102
44.	Rokytnice nad Jizerou	.	3696	8097	7611	7391	6949	6480	5227	5046	3385	3200
	1. Dolní Rokytnice	1709		2511	2610	2571	2370	2336	1833	1824	1332	1464
	2. Františkov	1686		531	480	462	466	432	358	354	175	115
	3. Hleďsebe	1724		105	90	94	74	66	55	45	6	4
	4. Horní Rokytnice	1574		3193	2960	2900	2775	2595	2087	2028	1454	1428
	5. Hranice	1620		328	318	321	309	250	191	167	36	23
	6. Rokytno	1720		1233	957	869	791	661	593	518	359	161
	7. Studenov	1621		196	196	174	164	140	110	110	23	5
45.	Roprachtice	1352	1161	1494	1399	1378	1238	1164	1082	959	602	502
46.	Rovensko pod Troskami	.	1278	2646	2521	2669	2673	2721	2537	2285	1731	1752
	1. Blatec	1375		101	91	110	122	123	125	100	82	50
	2. Křečovice 2. díl	1654		68	77	48	51	51	48	149	106	92
	3. Liščí Kotce	1748		62	46	53	54	53	48	44	20	21
	4. Rovensko pod Troskami	1374		2082	1964	2156	2143	2140	1986	1708	1293	1360
	5. Štěpánovice	1300		155	158	130	138	167	162	144	100	95
	6. Václaví	1409		178	185	172	165	187	168	140	130	134
47.	Roztoky u Jilemnice	1360	1303	1407	1423	1469	1552	1580	1372	1311	1032	1196
48.	Roztoky u Semil	1356	442	564	539	585	562	471	440	462	302	284
49.	Semily	.	1631	4219	5186	5929	6305	7552	6671	7396	6844	7081
	1. Bitouchov	1461		601	821	995	964	1141	1028	949	582	518
	2. Podmoklice	1322		812	1384	1581	1910	2757	2408	2660	.	.
	3. Semily	1352		2509	2688	3055	3167	3424	3011	3545	6077	6421
	4. Spálov	1543		297	293	298	264	230	224	242	185	142
50.	Slaná	.	1027	1267	1391	1418	1389	1567	1372	1330	999	928
	1. Bořkov	1542		376	430	439	434	577	486	497	361	305
	2. Hořensko	1720		205	242	228	212	244	232	194	134	126
	3. Nedvězí	1322		258	294	320	287	286	272	283	215	234
	4. Slaná	1430		366	366	382	411	406	336	313	269	241
	5. Sutice	1633		31	27	28	27	26	23	21	8	11
	6. Světlá	1790		31	32	21	18	28	23	22	12	11
51.	Stružinec	.	1122	1407	1362	1382	1351	1377	1249	1300	1001	1017
	1. Bezděčín	1457		88	96	75	55	64	61	58	40	39
	2. Pohorí	1542		143	113	123	124	111	112	102	74	68
	3. Stružinec	1377		783	757	768	777	818	713	799	653	696
	4. Tuhaň	1542		393	396	416	395	384	363	341	234	214
52.	Studeneč	.	1686	3667	3520	3534	3411	3088	2768	2812	1837	1899
	1. Rovnáčov	1400		54	53	60	58	60	54	147	110	114
	2. Studeneč	1388		2238	2186	2200	2085	1892	1715	1627	1173	1206
	3. Zálesní Lhota	1403		1375	1281	1274	1268	1136	999	1038	554	579
53.	Svojek	.	538	887	872	812	861	773	644	617	361	320
	1. Svojek	1401		450	457	443	478	417	342	346	211	170
	2. Tample	1415		437	415	369	383	356	302	271	150	150
54.	Syřenov	.	643	663	638	632	588	564	514	489	391	328
	1. Syřenov	1533		372	357	329	312	314	273	246	218	191
	2. Újezdec	1607		86	70	87	93	85	71	78	64	43
	3. Žďár u Kumburku	1375		205	211	216	183	165	170	165	109	94
55.	Tatobity	.	707	1192	1279	1362	1368	1330	1194	1138	805	770
	1. Tatobity	1543		1028	1097	1171	1184	1145	1043	912	672	622
	2. Žlábek	1510		164	182	191	184	185	151	226	133	148
56.	Troskovice	.	829	650	624	691	632	557	516	465	348	325
	1. Jivina	1497		44	54	74	49	47	59	50	26	26
	2. Křenovy	1388		104	72	96	101	94	81	72	58	54
	3. Tachov	1388		179	172	191	161	160	137	126	83	73
	4. Troskovice	1388		323	326	330	321	256	239	217	181	172
57.	Turnov	.	2273	6849	7245	8670	9028	10007	9753	11541	11268	12270
	1. Bukovina	1543		199	187	197	195	181	175	178	116	107
	2. Daliměřice	1322		284	286	307	354	415	539	840	730	721
	3. Dolánky u Turnova	1543		118	127	115	144	142	127	93	62	59
	4. Hrubý Rohozec	1322		111	93	121	71	116	87	69	54	33
	5. Kadeřavec	1543		152	121	142	135	127	131	131	88	82
	6. Kobyłka	1588		213	198	230	208	220	201	194	126	153
	7. Loužek	1322		64	56	55	57	69	66	54	33	29
	8. Malý Rohozec	1322		226	223	279	291	300	220	265	205	362
	9. Mašov	1405		318	327	460	479	554	537	620	544	609
	10. Mokřiny	1790		85	78	75	72	86	58	73	44	25

Poř. č. obce	Počet obyvatel				Počet domů													
	1970	1980	1991	2001	1869	1880	1890	1900	1910	1921	1930	1950	1961	1970	1980	1991	2001	
	265	256	245	238	48	64	69	71	71	73	74	76	142	71	70	90	96	
	111	110	85	74	33	38	44	47	46	47	47	46	.	40	33	49	49	
43.	87	97	84	77	31	33	33	34	34	33	34	39	30	27	31	38	42	
44.	3307	3505	3469	3388	1029	1119	1115	1120	1139	1128	1129	1119	678	658	644	1300	1352	
	1399	1275	1322	1233	292	324	330	347	366	368	369	377	.	282	259	421	425	
	76	49	47	48	73	80	75	75	73	70	74	69	.	22	18	84	74	
	1	-	-	-	17	18	18	17	16	13	12	11	.	1	-	10	10	
	1692	2037	1985	2004	421	452	458	456	460	462	469	467	678	316	332	572	624	
	15	8	5	2	37	45	48	47	48	46	45	43	.	5	2	48	52	
	123	135	110	100	155	165	152	145	144	138	131	123	.	31	32	135	136	
	1	1	-	1	34	35	34	33	32	31	29	29	.	1	1	30	31	
45.	412	312	308	268	242	244	230	225	230	223	226	217	176	152	128	198	211	
46.	1460	1334	1254	1262	437	487	479	482	492	510	518	519	481	456	421	531	528	
	45	29	19	23	18	18	21	22	23	25	25	26	20	20	14	21	21	
	83	58	56	51	9	13	14	14	14	14	37	35	.	28	22	34	32	
	42	13	23	19	8	10	10	10	10	10	10	10	.	16	8	19	19	
	1129	1107	1063	1097	350	388	373	373	375	390	377	376	394	337	333	392	394	
	69	52	34	26	25	26	28	29	34	35	36	38	33	27	22	33	31	
	92	75	59	46	27	32	33	34	36	36	33	34	34	28	22	32	31	
47.	1163	1014	933	922	162	194	208	216	230	240	257	275	289	288	272	351	371	
48.	239	218	156	135	92	97	97	97	96	86	92	92	83	77	66	86	89	
49.	8077	8464	9399	9262	561	631	651	714	829	900	1069	1172	1129	1191	1154	1305	1324	
	458	359	304	334	74	95	110	115	127	141	149	150	142	137	121	150	159	
	4473	5087	6521	6333	106	136	151	180	248	282	361	.	.	468	426	488	481	
	3030	2921	2476	2493	338	354	343	370	407	428	507	965	946	545	575	619	634	
	116	97	98	102	43	46	47	49	47	49	52	57	41	41	32	48	50	
50.	816	749	626	632	203	223	231	236	251	257	262	275	245	235	216	273	291	
	268	227	175	147	53	60	64	66	77	80	82	84	.	73	65	77	79	
	111	107	89	71	37	41	41	40	41	41	40	40	.	38	32	40	44	
	234	235	208	205	41	47	48	50	50	53	57	70	.	53	56	74	76	
	191	167	143	195	60	64	68	69	73	73	73	72	245	68	58	72	79	
	2	1	1	2	5	5	4	4	4	4	5	4	.	1	1	4	5	
	10	12	10	12	7	6	6	7	6	6	5	5	.	2	4	6	8	
51.	922	836	740	692	244	253	243	247	245	246	264	271	264	252	233	292	302	
	32	10	3	4	13	14	11	11	11	11	14	11	.	8	4	7	10	
	59	51	52	61	23	23	22	23	21	21	22	22	.	17	14	18	19	
	662	636	577	530	137	139	132	135	136	137	152	164	264	172	170	204	209	
	169	139	108	97	71	77	78	78	77	77	76	74	.	55	45	63	64	
52.	1945	1873	1712	1704	481	493	487	497	511	515	546	552	486	486	468	570	581	
	247	246	216	201	10	11	10	10	11	11	23	27	.	45	51	60	60	
	1173	1168	1089	1124	285	294	291	298	309	309	323	346	347	298	288	348	363	
	525	459	407	379	186	188	186	189	191	195	200	179	139	143	129	162	158	
53.	236	232	191	185	115	131	135	142	135	135	133	128	108	88	78	110	120	
	139	147	134	129	57	71	75	75	75	75	74	70	108	47	47	68	72	
	97	85	57	56	58	60	60	67	60	60	59	58	.	41	31	42	48	
54.	293	251	195	204	114	118	119	117	119	118	120	117	98	89	73	110	115	
	165	146	109	132	64	65	65	65	64	63	65	63	98	49	42	58	63	
	39	25	20	11	17	17	17	17	18	18	18	19	.	15	11	18	18	
	89	80	66	61	33	36	37	35	37	37	37	35	.	25	20	34	34	
55.	679	587	522	523	186	213	233	233	236	230	249	255	225	218	199	257	269	
	553	487	433	431	159	183	200	200	202	197	197	198	225	175	165	209	215	
	126	100	89	92	27	30	33	33	34	33	52	57	.	43	34	48	54	
56.	268	197	160	130	98	104	125	119	117	114	113	129	93	89	71	99	106	
	17	13	16	14	8	10	12	11	13	13	11	10	.	8	6	8	8	
	39	27	16	12	14	12	18	19	19	18	17	21	.	13	13	15	16	
	58	36	22	21	32	33	37	32	32	31	32	38	.	19	16	24	27	
	154	121	106	83	44	49	58	57	53	52	53	60	93	49	36	52	55	
57.	13633	14550	14398	14513	784	832	877	935	1054	1143	1559	1916	1922	2081	2305	2683	2817	
	107	106	93	107	34	36	36	36	37	38	38	38	.	36	37	58	57	
	957	1580	1407	1338	39	41	41	46	54	64	130	173	.	200	320	342	348	
	50	39	28	32	17	18	17	19	19	19	19	20	108	17	15	18	18	
	26	38	47	71	16	17	16	16	14	14	14	13	.	10	13	10	24	
	136	69	64	52	22	26	26	26	26	26	28	28	.	37	21	27	25	
	144	102	110	100	34	37	36	39	41	41	43	43	.	41	35	56	56	
	25	15	9	13	12	12	12	12	12	13	14	14	.	9	7	11	12	
	360	334	305	288	29	29	30	30	32	31	37	47	109	73	77	98	96	
	494	584	556	637	43	53	65	77	89	97	119	138	.	112	153	192	220	
	26	9	2	1	14	14	14	14	14	14	14	13	.	11	6	12	12	

Poř. č. obce	Obec, část obce	Prv. pís. zmlínka	Výměra v ha	Počet obyvatel								
				1869	1880	1890	1900	1910	1921	1930	1950	1961
	11. Pelešany	1654		258	265	303	309	339	297	331	281	280
	12. Turnov	1272		4710	5179	6271	6608	7328	7202	8593	8912	9749
	13. Vazovec	1790		111	105	115	105	130	113	100	73	61
58.	Veselá	.	578	782	724	777	722	674	611	524	318	329
	1. Bitouchov	1431		48	57	49	38	49	45	37	23	22
	2. Kotelsko	1667		238	204	223	224	177	167	154	96	93
	3. Veselá	1654		289	291	313	286	274	261	206	131	147
	4. Vranovsko	1790		65	46	57	46	50	41	40	21	17
	5. Žďár	1525		142	126	135	128	124	97	87	47	50
59.	Vichová nad Jizerou	.	1229	1929	1825	1876	1776	1934	1692	1688	1106	1047
	1. Horní Sytová	1492		387	330	396	360	419	356	392	270	235
	2. Vichová nad Jizerou	1534		1206	1170	1171	1148	1269	1080	1070	666	662
	3. Vichovská Lhota	1654		336	325	309	268	246	256	226	170	150
60.	Vitkovice	1606	3197	2125	2008	1798	1753	1606	1423	1290	805	366
61.	Všeň	.	560	648	676	736	716	756	714	743	614	614
	1. Mokřý	1543		76	81	121	119	104	103	113	104	108
	2. Ploukonice	1410		139	152	168	148	187	186	184	128	120
	3. Všeň	1318		433	443	447	449	465	425	446	382	386
62.	Vyskeř	.	961	1041	963	1048	1062	1030	978	863	593	540
	1. Drahoňovice	1543		63	57	61	62	70	59	56	37	37
	2. Lažany	1363		187	169	176	166	159	164	133	97	81
	3. Mladostov	1415		70	114	102	97	93	85	87	67	53
	4. Poddoubí	1543		96	72	101	91	92	88	67	40	25
	5. Skalany	1514		82	89	102	102	116	110	88	59	58
	6. Vyskeř	1318		543	462	506	544	500	472	432	293	286
63.	Vysoké nad Jizerou	.	2066	3838	3878	3993	3744	3661	3193	3099	2328	1734
	1. Helkovice	1664		346	357	293	270	272	223	185	122	103
	2. Horní Tříč	1634		805	837	858	826	894	748	742	468	223
	3. Sklenařice	1561		692	787	844	689	572	496	482	336	286
	4. Stará Ves	1654		503	465	467	439	420	377	374	227	167
	5. Vysoké nad Jizerou	1352		1492	1432	1531	1520	1503	1349	1316	1175	955
64.	Záhoří	.	853	1223	1264	1339	1226	1158	1098	1162	844	705
	1. Dlouhý	1407		366	373	383	372	374	346	337	243	161
	2. Pipice	1456		122	143	168	145	121	111	122	97	103
	3. Proseč	1543		238	235	237	215	194	191	215	134	99
	4. Smrčí	1543		200	213	229	210	216	231	253	188	184
	5. Záhoří	1393		297	300	322	284	253	219	235	182	158
65.	Žernov	.	485	525	519	525	488	496	456	403	312	269
	1. Křečovice 1. díl	1654		43	37	35	34	30	29	23	19	24
	2. Podtýn	1790		33	26	29	30	31	43	33	34	28
	3. Proseč	1409		106	110	118	115	114	94	76	54	27
	4. Sýkořice	1300		159	164	126	117	123	123	116	83	79
	5. Žernov	1375		184	182	217	192	198	167	155	122	111

Poznámky

- 2.1. Domy v roce 1961 v tom též Dolní Štěpanice, Horní Štěpanice, Mrklův, Rychlov, Štěpanická Lhota, Zákoutí, Žalý
- 2.2., 2.3., 2.4., 2.5., 2.6., 2.7., 2.8. Domy v roce 1961 viz Benecko
6. V tom též Karlov
- 9.1. V tom též Sytové, domy v roce 1961 viz Háje nad Jizerou
- 9.2. Domy v roce 1961 v tom též Dolní Sytová, Loukov, Rybnice
- 9.3., 9.4. Domy v roce 1961 viz Háje nad Jizerou
- 10.1. Domy v roce 1961 v tom též Mýtiny, Nový Svět, Ryžoviště
- 10.2. Rok 1869 až 1950 nejsou údaje k dispozici, domy v roce 1961 viz Harrachov
- 10.3., 10.4. Domy v roce 1961 viz Harrachov
- 12.1. Domy v roce 1961 v tom též Nedaříž
- 12.2. Domy v roce 1961 viz Horka u Staré Paky
- 13.1. Rok 1869 až 1950 v tom též Javorek
- 14.1., 14.6., 14.8. Domy v roce 1961 viz Hrubá Skála
- 14.3. V tom též Bukovina, domy v roce 1961 viz Hrubá Skála
- 14.5. Domy v roce 1961 v tom též Bohuslav, Doubravice, Krčkovice, Rokytnice, Želejov
- 14.7. V tom též Ktová 1. díl, domy v roce 1961 viz Hrubá Skála
- 15.2. Domy v roce 1961 viz Lhota
- 15.3. Domy v roce 1961 v tom též Komárov
- 16.1., 16.3., 16.9., 16.11. Domy v roce 1961 viz Jablonec nad Jizerou
- 16.2. V tom též Brno, Hejlov
- 16.4. Domy v roce 1961 viz Jablonec nad Jizerou, rok 1980 až 1991 v tom též Hradsko
- 16.5. Rok 1869 až 1950, domy v roce 1961 viz Horní Tříč
- 16.6. Domy v roce 1961 v tom též Stromkovice
- 16.7. Rok 1869 až 1950 viz Horní Tříč, domy v roce 1961 viz Jablonec nad Jizerou, rok 1980 až 1991 viz Dolní Dušnice
- 16.8. Domy v roce 1961 v tom též Blansko, Buřany, Dolní Dušnice, Hradsko, Končiny, Vojtěšice
- 16.10. Domy v roce 1961 viz Horní Dušnice
- 17.1. Domy v roce 1961 viz Jesenný
- 17.2. Domy v roce 1961 v tom též Bohuňovsko
- 18.1. Domy v roce 1961 v tom též Roudnice
- 18.3. Domy v roce 1961 viz Jestřabí v Krkonoších
- 19.1. Domy v roce 1961 viz Jilemnice
- 19.2. Rok 1869 až 1950 viz Horní Branná, domy v roce 1961 viz Jilemnice
- 19.3. V tom též Jilem, domy v roce 1961 v tom též Hraňčov, Javorek
20. V tom též Radeč, Vrchy
- 21.1. Domy v roce 1961 v tom též Radvánovice, Roudný, Sedmihorky, Svatoňovice

Poř. č. obce	Počet obyvatel				Počet domů												
	1970	1980	1991	2001	1869	1880	1890	1900	1910	1921	1930	1950	1961	1970	1980	1991	2001
	335	223	307	339	34	38	48	51	54	54	65	74	.	87	63	109	126
	10915	11412	11446	11509	469	492	516	549	640	710	1014	1291	1705	1427	1542	1727	1799
	58	39	24	26	21	19	20	20	22	22	24	24	.	21	16	23	24
58.	263	264	225	219	123	130	136	136	137	133	133	128	106	93	83	122	120
	13	13	6	2	10	10	10	10	10	10	9	9	.	5	5	8	8
	78	74	64	57	37	38	37	37	38	36	38	37	33	29	24	37	37
	98	116	128	124	47	51	57	56	57	56	55	58	73	32	31	54	52
	37	25	1	2	8	10	10	10	9	9	9	7	.	15	11	7	7
	37	36	26	34	21	21	22	23	23	22	22	17	.	12	12	16	16
59.	918	872	868	935	257	272	257	265	282	277	307	321	284	262	248	326	351
	242	264	247	240	51	61	54	54	65	64	77	83	.	67	67	85	85
	557	507	533	611	160	163	157	165	170	166	181	189	284	154	145	196	214
	119	101	88	84	46	48	46	46	47	47	49	49	.	41	36	45	52
60.	302	337	392	392	306	316	317	326	327	325	325	305	84	84	86	269	283
61.	555	512	493	524	103	115	130	136	143	148	166	180	165	157	150	198	212
	88	66	50	47	14	16	20	20	22	24	26	28	.	25	22	27	28
	131	110	102	108	23	26	28	31	33	33	36	38	.	31	29	39	43
	336	336	341	369	66	73	82	85	88	91	104	114	165	101	99	132	141
62.	443	394	341	375	159	172	190	193	197	195	202	216	163	150	133	195	210
	29	21	14	12	10	11	11	11	11	11	11	11	.	9	8	10	11
	48	33	20	17	29	30	31	32	33	33	33	44	.	20	14	26	28
	35	21	8	7	17	20	19	19	19	19	19	20	.	14	10	17	17
	19	13	5	4	11	11	14	15	15	15	15	21	.	7	6	9	9
	52	39	36	42	14	17	21	22	22	22	22	22	.	17	17	23	25
	260	267	258	293	78	83	94	94	97	95	102	98	163	83	78	110	120
63.	1676	1508	1417	1353	659	682	626	616	630	631	645	680	519	459	414	649	685
	87	67	46	34	49	53	53	53	51	47	46	43	28	26	21	32	34
	205	162	138	141	153	156	153	145	152	153	158	158	109	71	68	118	121
	256	225	171	195	110	116	119	114	111	111	114	114	94	84	66	109	123
	132	98	76	56	94	96	93	91	91	89	87	90	65	50	39	76	74
	996	956	986	927	253	261	208	213	225	231	240	275	223	228	220	314	333
64.	651	600	482	487	194	203	203	211	205	211	239	249	205	190	177	230	236
	149	101	67	59	62	64	63	64	65	66	69	70	.	45	40	55	55
	93	123	106	82	22	22	23	24	24	24	27	30	.	25	23	33	34
	76	59	47	59	33	37	37	42	36	39	42	39	.	24	21	31	31
	181	181	157	182	30	31	32	34	35	38	48	55	.	48	49	62	65
	152	136	105	105	47	49	48	47	45	44	53	55	205	48	44	49	51
65.	234	206	173	185	86	88	89	91	96	96	96	90	75	77	68	87	86
	20	13	6	7	7	7	6	6	6	6	6	7	.	6	6	6	4
	20	16	9	16	5	4	5	5	7	8	8	8	.	8	6	8	8
	31	22	13	11	16	17	19	19	19	19	20	9	.	7	7	9	9
	75	81	86	70	24	25	25	26	26	26	25	26	.	23	22	26	25
	88	74	59	81	34	35	34	35	38	37	37	40	75	33	27	38	40

21.2., 21.3., 21.5. Domy v roce 1961 viz Karlovice

21.4. V tom též Podhájí, domy v roce 1961 viz Karlovice

23.1., 23.4. Domy v roce 1961 viz Košťálov

23.2. Domy v roce 1961 v tom též Čikvásky, Valdčice

26.1. V tom též Na Veselce

26.2. V tom též Na Smejtech, Nový Svět, Ždírec

28.1., 28.2., 28.10., 28.11. Domy v roce 1961 viz Rváčov

28.3. Domy v roce 1961 v tom též Plouznice

28.4. Domy v roce 1961 v tom též Morcínov

28.5. V tom též Dolní Lomnice, Račany, Stará Lomnice, domy v roce 1961 v tom též Nové Dvory

28.6. Domy v roce 1961 viz Košov

28.7. Domy v roce 1961 viz Lomnice nad Popelkou

28.8. Domy v roce 1961 viz Chlum

28.9. Domy v roce 1961 v tom též Černá, Dráčov, Skuhrov, Tikov

31.1., 31.2., 31.3., 31.4., 31.5., 31.7., 31.8., 31.9., 31.10., 31.12., 31.13., 31.14. Domy v roce 1961 viz Chutnovka

31.6. Domy v roce 1961 v tom též Bělá, Bukovina, Dubecko, Hrachovice, Chloumek, Kvítkovice, Loktuše, Prackov, Rohliny, Sekerkovy Loučky, Smrčí, Stebno, Vesec

31.11. Rok 1869 až 1950 v tom též Nová Ves (část), domy v roce 1961 viz Chutnovka

36.1. Domy v roce 1961 v tom též Pohofí

36.2. Domy v roce 1961 viz Olešnice

39. V tom též Nová Ves, Přivlaka

42.1., 42.3. Domy v roce 1961 viz Lestkov

42.2. V tom též Tatobyty, domy v roce 1961 v tom též Kozákovo, Volavec

44.1., 44.2., 44.3., 44.5., 44.6., 44.7. Domy v roce 1961 viz Horní Rokytnice

44.4. Domy v roce 1961 v tom též Dolní Rokytnice,

Františkov, Hledsebe, Hranice, Rokytno, Studenov

46.2., 46.3. Domy v roce 1961 viz Rovensko pod Troskami

46.4. V tom též Sejkořice, domy v roce 1961 v tom též

Křečovice 2. díl, Liščí Kotce

49.2. Rok 1950 až 1961 viz Semily

49.3. Rok 1950 až 1961 v tom též Podmoklice

50.1., 50.2., 50.3., 50.5., 50.6. Domy v roce 1961 viz Slaná

50.4. Domy v roce 1961 v tom též Bořkov, Hořensko, Nedvězí, Sutice, Světlá

51.1., 51.2., 51.4. Domy v roce 1961 viz Stružinec

51.3. Domy v roce 1961 v tom též Bezděčín, Pohoří, Tuhaň

52.1. Domy v roce 1961 viz Studenec

52.2. Domy v roce 1961 v tom též Rovnáčov

53.1. V tom též Lhota na Vrších, Na Vrších, Petrovice, domy v roce 1961 v tom též Tample

- 53.2. Domy v roce 1961 viz Svojek
- 54.1. Domy v roce 1961 v tom též Újezdec, Žďár u Kumburku
- 54.2., 54.3. Domy v roce 1961 viz Syřenov
- 55.1. Domy v roce 1961 v tom též Žlábek
- 55.2. Domy v roce 1961 viz Tatobity
- 56.1., 56.2., 56.3. Domy v roce 1961 viz Troskovice
- 56.4. V tom též Želejov, domy v roce 1961 v tom též Jivina, Křenovy, Tachov
- 57.1., 57.6., 57.7. Domy v roce 1961 viz Dolánky u Turnova
- 57.2., 57.4., 57.5., 57.9. Domy v roce 1961 viz Turnov
- 57.3. Domy v roce 1961 v tom též Bukovina, Kobylka, Loužek
- 57.8. Domy v roce 1961 v tom též Mokřiny, Vazovec
- 57.10., 57.13. Domy v roce 1961 viz Malý Rohozec
- 57.11. Rok 1961 až 2001 v tom též Nová Ves (část), domy v roce 1961 viz Turnov
- 57.12. V tom též Hruštice, Nudvojovice, domy v roce 1961 v tom též Daliměřice, Hrubý Rohozec, Kadeřavec, Mašov, Pelešany

58.1., 58.4., 58.5. Domy v roce 1961 viz Veselá
58.3. Domy v roce 1961 v tom též Bítouchov, Vranovsko, Žďár
59.1., 59.3. Domy v roce 1961 viz Víchová nad Jizerou
59.2. Domy v roce 1961 v tom též Horní Sytová, Víchovská Lhota
61.1., 61.2. Domy v roce 1961 viz Všeň
61.3. Domy v roce 1961 v tom též Mokřý, Ploukonice
62.1., 62.2., 62.3., 62.4., 62.5. Domy v roce 1961 viz Vyskeř
62.6. Domy v roce 1961 v tom též Drahoňovice, Lažany,

Mladostov, Poddoubí, Skalany
63.2. Rok 1869 až 1950 v tom též Dolní Tříč, Hradsko,
domy v roce 1961 v tom též Dolní Tříč
64.1., 64.2., 64.3., 64.4. Domy v roce 1961 viz Záhoří
64.5. Domy v roce 1961 v tom též Dlouhý, Pipice, Proseč, Smrčí
65.1., 65.2., 65.3., 65.4. Domy v roce 1961 viz Žernov
65.5. Domy v roce 1961 v tom též Křečovice 1. díl, Podtýn,
Proseč, Sýkořice

Poř. č. obce	Obec, část obce	Prv. pís. zmlínka	Výměra v ha	Počet obyvatel								
				1869	1880	1890	1900	1910	1921	1930	1950	1961
	Okres celkem		87549	100380	112820	114685	118449	126871	127410	137718	127811	137699
1.	Babice	1355	255	396	420	404	403	394	356	329	279	281
2.	Barchov	1398	592	520	538	504	490	425	422	391	296	281
3.	Běleč nad Orlicí	1336	1882	353	399	361	357	340	325	294	239	245
4.	Benátky	1349	361	262	282	293	289	263	276	265	169	172
5.	Blešno	1496	411	402	428	426	368	357	353	340	309	286
6.	Boharyně	.	1164	1097	1110	1124	1088	986	921	859	681	649
	1. Boharyně	1355		348	361	343	344	342	316	313	237	239
	2. Budín	1790		125	122	113	105	83	72	60	44	45
	3. Homyle	1403		250	220	242	216	174	162	145	134	158
	4. Trnava	1447		260	295	295	278	243	236	208	166	131
	5. Zvíkov	1395		114	112	131	145	144	135	133	100	76
7.	Černilov	.	2571	2478	2765	2767	2664	2682	2507	2520	1825	1799
	1. Bukovina	1340		325	347	337	328	353	325	341	187	189
	2. Černilov	1271		1806	2030	2049	1975	1984	1861	1873	1417	1381
	3. Újezd	1143		347	388	381	361	345	321	306	221	229
8.	Černožice	1365	423	521	686	652	676	745	773	1025	849	985
9.	Čistěves	1225	260	188	166	207	175	209	183	200	113	128
10.	Divec	1417	351	257	236	240	245	262	266	254	170	155
11.	Dobřenice	1339	744	689	756	724	689	717	685	683	625	658
12.	Dohalice	.	445	657	668	667	621	661	722	629	449	436
	1. Dohalice	1352		479	502	502	477	532	514	442	351	344
	2. Horní Dohalice	1396		178	166	165	144	129	208	187	98	92
13.	Dolní Přím	.	1083	992	993	1019	1029	987	961	950	714	697
	1. Dolní Přím	1378		267	322	359	391	342	305	281	207	221
	2. Horní Přím	1378		169	174	176	164	164	167	167	132	114
	3. Jehlice	1415		81	80	105	86	70	83	75	53	55
	4. Nový Přím	1836		207	163	123	96	103	93	84	68	77
	5. Probluz	1347		268	254	256	292	308	313	343	254	230
14.	Habřina	1357	609	563	635	661	574	585	565	514	323	279
15.	Hlušice	.	1112	1130	1191	1158	1083	1162	1140	1078	936	899
	1. Hlušice	1322		569	547	561	561	601	608	621	546	525
	2. Hlušičky	1393		561	644	597	522	561	532	457	390	374
16.	Hněvčeves	1369	268	395	417	425	340	336	314	254	211	203
17.	Holohlavy	1318	590	641	828	843	876	820	793	854	608	681
18.	Hoříněves	.	1267	1464	1635	1672	1404	1367	1252	1132	824	803
	1. Hoříněves	1238		705	834	903	723	692	624	560	444	452
	2. Jeřičky	1408		152	151	137	128	138	134	115	96	79
	3. Želkovice	1454		219	241	248	219	207	192	181	105	93
	4. Žiželeves	1354		388	409	384	334	330	302	276	179	179
19.	Hradec Králové	.	10561	18884	24230	25236	29310	35675	39151	50137	57118	66608
	1. Březhrad	1229		311	346	354	418	465	448	541	558	643
	2. Hradec Králové	1073		5493	8166	7816	9767	11065	13115	17085	20522	25046
	3. Kukleny	1547		1503	2725	2852	2912	3443	3857	4486	4093	4009
	4. Malšova Lhota	1403		261	284	283	302	347	401	507	501	509
	5. Malšovice	1654		640	719	934	981	1400	1421	1519	1631	2485
	6. Moravské Předměstí
	7. Nový Hradec Králové	1766		2235	2432	2580	2857	3218	3295	4572	4690	3601
	8. Piletice	1453		189	210	198	187	236	209	209	138	129
	9. Plácky	1836		314	348	391	452	536	638	1114	968	1108
	10. Plačice	1073		517	608	618	606	679	705	688	500	585
	11. Plotičtět nad Labem	1318		1541	1702	1839	2035	2336	2298	2539	2780	2387
	12. Pouchov	1400		771	870	935	1050	1232	1338	1790	1605	1357
	13. Pražské Předměstí	1786		754	1069	1527	2654	4618	5342	6925	10147	14132
	14. Roudnička	1465		177	198	220	274	309	273	307	243	277
	15. Rusek	1454		385	390	382	359	364	380	418	374	364
	16. Slatina	1547		591	570	527	540	536	516	544	487	502
	17. Slezské Předměstí	1790		554	619	584	672	798	965	1978	2784	4565
	18. Svinary	1379		513	507	453	439	453	469	469	391	469
	19. Svobodné Dvory	1836		1217	1490	1676	1745	2231	2129	2758	2244	2145
	20. Třebeš	1451		569	614	653	656	906	764	954	942	1298
	21. Věkoše	1463		349	363	414	404	503	588	734	1520	997
20.	Hrádek	1352	276	281	279	259	288	261	288	254	205	205
21.	Humburky	1359	258	303	302	336	363	356	339	376	265	276
22.	Hvozdnice	1365	215	222	235	211	197	200	219	239	180	192
23.	Chlumeck nad Cidlinou	.	2143	3916	4675	4599	4479	5135	5082	5183	4773	5196
	1. Chlumeck nad Cidlinou I	1235		3276	3924	3817	3658	4293	4200	962	4124	4487

Kraj Královéhradecký

Okres Hradec Králové

Poř. č. obce	Počet obyvatel				Počet domů													
	1970	1980	1991	2001	1869	1880	1890	1900	1910	1921	1930	1950	1961	1970	1980	1991	2001	
	146714	161076	162050	160558	12829	13818	14154	14914	16885	17972	22541	25933	24941	25260	25895	30146	31270	
1.	235	205	216	216	65	66	68	69	69	72	75	76	76	63	60	77	78	
2.	267	258	277	257	78	80	83	82	85	88	92	92	90	72	66	92	95	
3.	215	196	183	215	43	45	44	45	46	49	62	70	67	68	63	70	81	
4.	161	118	92	97	36	36	36	37	38	40	43	46	47	41	41	44	48	
5.	272	272	279	313	66	71	69	69	68	67	83	85	77	86	91	97	109	
6.	621	589	507	523	158	164	163	166	166	167	180	191	174	173	169	178	184	
	237	210	198	186	50	52	49	50	51	54	59	65	101	59	58	58	59	
	33	31	26	22	22	22	22	22	18	16	16	16	.	13	9	12	10	
	158	181	147	152	32	34	34	35	36	36	35	40	.	41	49	49	50	
	123	113	93	109	35	37	37	37	38	38	42	42	37	36	35	39	40	
	70	54	43	54	19	19	21	22	23	23	28	28	36	24	18	20	25	
7.	1736	1815	1902	2169	321	363	376	387	403	428	508	529	463	468	475	622	648	
	200	165	156	167	44	49	51	52	55	57	63	67	50	52	43	62	53	
	1343	1474	1569	1818	228	257	268	278	291	314	375	392	350	358	372	485	538	
	193	176	177	184	49	57	57	57	57	57	70	70	63	58	60	75	57	
8.	1002	1111	1193	1230	57	60	63	65	96	78	129	159	157	172	183	247	266	
9.	121	115	103	107	24	26	26	28	30	30	31	30	31	29	34	36	41	
10.	153	128	97	120	39	41	41	43	48	48	58	59	48	50	44	54	60	
11.	649	631	581	584	103	105	92	90	106	107	136	155	160	167	163	183	187	
12.	387	353	379	419	59	63	62	86	86	93	112	119	114	110	111	145	143	
	312	300	338	363	40	44	41	64	65	60	75	80	114	79	90	109	108	
	75	53	41	56	19	19	21	22	21	33	37	39	.	31	21	36	35	
13.	632	565	503	543	143	148	136	141	158	165	196	203	182	177	164	191	210	
	210	231	250	251	34	34	35	39	44	45	49	51	84	49	54	66	72	
	102	80	60	68	29	29	27	31	31	31	39	42	37	37	32	35	40	
	48	34	23	20	15	16	15	14	14	14	16	16	.	13	12	11	15	
	71	54	47	49	29	29	23	22	23	22	22	22	.	19	17	18	21	
	201	166	123	155	36	40	36	35	46	53	70	72	61	59	49	61	62	
14.	272	227	219	225	85	91	90	89	98	98	102	101	90	88	80	94	106	
15.	779	725	705	739	152	178	199	198	214	217	255	264	246	237	226	255	293	
	447	417	417	464	67	78	92	94	100	103	136	144	137	134	128	146	161	
	332	308	288	275	85	100	107	104	114	114	119	120	109	103	98	109	132	
16.	199	175	174	171	53	54	55	56	57	56	59	60	58	55	52	61	65	
17.	746	705	723	812	64	78	78	78	91	86	118	133	138	148	159	205	227	
18.	786	785	732	686	203	205	213	212	212	210	223	228	211	212	202	245	252	
	481	523	499	485	84	86	91	90	92	103	105	99	106	112	128	131		
	71	45	39	22	26	26	25	26	27	26	27	28	26	24	16	28	28	
	80	62	51	52	33	34	35	36	36	34	34	35	.	28	24	32	34	
	154	155	143	127	60	59	62	60	59	58	59	60	86	54	50	57	59	
19.	80463	96145	99917	97155	1863	1983	2053	2357	2983	3577	5636	7439	7597	8268	9235	10318	10768	
	657	693	802	950	35	40	41	52	62	71	106	132	133	139	159	169	177	
	24178	20407	17955	16350	234	247	276	325	481	547	756	1014	5215	1064	1008	1005	976	
	3371	2778	2505	2503	157	174	186	200	239	329	576	662	.	628	615	653	646	
	582	566	518	526	33	41	45	49	60	74	100	123	124	145	161	178	174	
	2535	2694	2585	2670	73	80	79	85	144	180	268	379	.	478	549	656	712	
	.	5334	6785	6163	97	146	185	
	7359	12873	22360	24331	249	254	255	283	337	385	640	846	.	1021	1189	1519	1679	
	126	169	171	198	27	29	30	33	38	36	41	38	35	35	44	53	52	
	1182	1235	1123	1072	36	36	33	37	37	70	160	197	226	243	284	306	307	
	691	773	738	686	56	59	61	65	69	74	97	116	122	141	177	192	200	
	2150	1964	1812	1822	170	174	163	172	214	261	385	495	443	438	460	530	534	
	1431	2183	1890	1831	113	124	132	149	179	216	302	361	466	326	349	364	373	
	14026	17640	15324	14091	78	90	114	208	329	470	841	1271	.	1431	1465	1493	1481	
	258	302	357	525	28	30	31	37	38	40	55	65	69	65	85	117	184	
	356	363	308	328	55	55	56	59	65	69	86	98	93	94	108	118	123	
	478	551	652	721	95	101	98	99	100	104	115	128	122	122	138	184	215	
	16335	13914	11531	10449	81	88	89	93	123	156	344	576	.	871	841	847	872	
	465	557	641	757	83	88	86	87	86	88	95	107	108	119	167	209	250	
	1930	2429	2230	2171	126	133	146	174	218	226	406	463	441	433	572	609	636	
	1172	5587	6882	6360	90	93	85	101	105	111	158	221	.	265	419	614	603	
	1181	3133	2748	2651	44	47	47	49	59	70	105	147	.	210	348	356	389	
20.	191	173	172	180	41	42	43	48	45	47	50	48	48	48	45	57	63	
21.	270	272	263	324	54	59	61	62	67	72	77	85	76	76	77	87	92	
22.	189	163	197	182	34	35	34	38	38	38	47	50	50	45	44	52	49	
23.	5199	5346	5327	5252	454	494	478	510	706	776	949	1107	1092	1135	1167	1399	1412	
	4538	833	661	638	358	391	371	387	559	111	114	921	967	961	157	156	153	

Poř. č. obce	Obec, část obce	Prv. pís. zmlínka	Výměra v ha	Počet obyvatel									
				1869	1880	1890	1900	1910	1921	1930	1950	1961	
	2. Chlumec nad Cidlinou II	390	.	.
	3. Chlumec nad Cidlinou III	987	.	.
	4. Chlumec nad Cidlinou IV	2061	.	.
	5. Kladruby	1397	.	120	164	179	236	247	288	229	216	290	
	6. Lučice	1110	.	286	332	358	333	330	345	322	281	250	
	7. Pamětník	1548	.	234	255	245	252	265	249	232	152	169	
24.	Chudeřice	1318	215	201	224	229	178	184	194	201	150	157	
25.	Jenikovice	1385	740	754	839	918	957	1005	882	828	672	590	
26.	Káranice	1429	301	215	220	219	238	242	245	295	213	206	
27.	Klamoš	.	1384	564	633	646	652	642	639	675	502	503	
	1. Klamoš	1356	.	357	404	401	444	435	455	492	368	380	
	2. Štít	1397	.	207	229	245	208	207	184	183	134	123	
28.	Kobylice	1393	617	233	251	233	261	264	245	228	168	151	
29.	Kosice	1315	784	486	562	574	538	553	502	501	390	387	
30.	Kosičky	1389	784	446	569	553	528	538	530	510	406	391	
31.	Králíky	.	969	675	683	699	783	779	728	700	484	448	
	1. Chmelovice	1786	.	91	101	122	131	124	131	114	86	73	
	2. Králíky	1650	.	196	207	203	243	257	225	223	142	223	
	3. Podolíby	1363	.	270	243	229	266	258	229	241	161	152	
	4. Řehoty	1447	.	118	132	145	143	140	143	122	95	.	
32.	Kratonohy	.	1134	873	919	923	867	776	800	821	731	649	
	1. Kratonohy	1316	.	693	702	721	673	606	633	644	580	537	
	2. Michnovka	1720	.	180	217	202	194	170	167	177	151	112	
33.	Kunčice	1382	592	387	500	488	542	488	487	395	337	373	
34.	Lejšovka	1406	311	308	327	298	301	325	352	333	238	238	
35.	Lhota pod Libčany	.	837	749	772	846	795	798	791	839	687	722	
	1. Hubenice	1395	.	110	138	129	118	122	112	114	93	82	
	2. Lhota pod Libčany	1436	.	639	634	717	677	676	679	725	594	640	
36.	Libčany	.	506	706	717	725	686	701	654	738	604	605	
	1. Libčany	1073	.	599	608	611	591	606	525	628	531	520	
	2. Želí	1365	.	107	109	114	95	95	129	110	73	85	
37.	Libníkovice	.	321	290	293	301	279	279	282	271	196	189	
	1. Borovice	1836	.	39	44	43	39	41	41	29	28	22	
	2. Horní Čermilov	1271	.	66	64	69	57	57	55	57	44	37	
	3. Libníkovice	1546	.	185	185	189	183	181	186	185	124	130	
38.	Librantice	1496	652	656	701	680	609	653	675	595	455	459	
39.	Libřice	1356	484	494	533	515	496	476	453	417	315	258	
40.	Lišice	1394	641	422	453	442	406	468	484	533	430	433	
41.	Lodín	.	771	525	571	606	566	571	532	527	419	374	
	1. Janatov	1720	.	173	171	188	149	163	161	141	112	82	
	2. Lodín	1073	.	352	400	418	417	408	371	386	307	292	
42.	Lochenice	1143	617	822	839	866	766	746	722	833	614	572	
43.	Lovčice	1299	1025	866	1089	1100	1017	1031	1023	1064	885	861	
44.	Lužany	1394	336	389	380	367	330	310	299	289	174	147	
45.	Lužec nad Cidlinou	1325	1170	993	1072	1085	1044	1067	1040	1053	778	784	
46.	Máslojedy	1241	461	426	405	345	308	316	307	347	230	223	
47.	Měník	.	960	1109	1112	1109	1077	1026	977	909	634	618	
	1. Barchůvek	1454	.	382	373	326	281	291	276	250	168	162	
	2. Bydžovská Lhotka	1362	.	271	253	264	278	268	242	255	151	156	
	3. Libeň	1404	.	56	57	68	61	53	59	66	54	50	
	4. Měník	1323	.	400	429	451	457	414	400	338	261	250	
48.	Mlékosrby	1343	583	426	383	399	416	405	416	444	349	341	
49.	Mokrovousy	1366	487	342	353	403	404	326	341	409	355	369	
50.	Myštěves	1365	572	560	626	646	663	656	583	590	346	301	
51.	Mžany	.	787	911	933	933	886	887	805	787	619	563	
	1. Dub	1543	.	193	190	204	174	201	187	161	121	93	
	2. Mžany	1404	.	477	455	424	430	439	392	408	304	280	
	3. Stračovská Lhota	1399	.	241	288	305	282	247	226	218	194	190	
52.	Nedělíště	1073	585	546	521	509	527	543	544	554	378	395	
53.	Nechanice	.	2802	3992	3750	3507	3930	3933	3488	3275	2537	2526	
	1. Komárov	1790	.	72	59	64	62	63	64	72	41	25	
	2. Lubno	1401	.	446	416	384	405	410	360	332	257	223	
	3. Nechanice	1228	.	1945	1713	1588	1975	2008	1682	1567	1258	1353	
	4. Nerošov	1372	.	127	124	139	138	121	108	102	83	72	
	5. Sobětuš	1403	.	221	221	200	193	176	182	169	138	128	
	6. Staré Nechanice	1228	.	577	621	549	636	622	571	514	364	375	
	7. Suchá	1384	.	444	435	422	378	385	362	372	277	249	
	8. Tůně	1790	.	160	161	161	143	148	159	147	119	101	

Kraj Královéhradecký

Okres Hradec Králové

Poř. č. obce	Počet obyvatel				Počet domů													
	1970	1980	1991	2001	1869	1880	1890	1900	1910	1921	1930	1950	1961	1970	1980	1991	2001	
		213	156	216						65	65				55	63	66	
		1037	954	929						170	205				246	288	288	
		2724	3074	2996						274	399				555	700	702	
	281	240	228	224	21	23	23	31	40	42	41	49		54	50	58	65	
	215	179	164	153	40	43	45	50	59	67	75	83	73	69	65	78	79	
	165	120	90	96	35	37	39	42	48	47	50	54	52	51	39	56	59	
24.	157	165	191	195	25	25	25	25	31	31	35	43	42	42	45	61	64	
25.	547	474	386	399	125	131	132	144	142	146	166	197	172	165	133	169	172	
26.	203	211	173	183	31	36	37	37	38	42	58	59	56	58	58	64	65	
27.	473	452	413	421	83	88	91	99	115	121	138	151	136	133	133	161	176	
	362	370	343	351	55	57	59	64	75	80	95	103	97	97	104	120	126	
	111	82	70	70	28	31	32	35	40	41	43	48	39	36	29	41	50	
28.	141	180	176	189	41	42	43	45	51	51	56	53	46	44	40	60	67	
29.	350	328	306	310	63	74	73	72	82	86	98	107	104	95	90	110	119	
30.	357	334	360	380	68	78	82	86	96	98	107	110	103	102	93	112	117	
31.	385	410	401	396	111	118	124	130	143	144	152	150	127	123	121	142	147	
	53	55	33	41	15	16	19	20	24	24	26	27		21	20	21	23	
	127	173	205	227	31	36	37	38	45	43	45	44	127	42	44	56	58	
	127	109	107	84	43	44	44	48	47	49	51	50		35	34	40	40	
	78	73	56	44	22	22	24	24	27	28	30	29		25	23	25	26	
32.	567	573	551	548	131	133	133	137	138	137	162	171	160	161	154	185	190	
	493	517	507	507	96	98	98	100	103	102	124	131	124	126	127	150	153	
	74	56	44	41	35	35	35	37	35	35	38	40	36	35	27	35	37	
33.	317	287	258	267	50	58	59	65	72	74	85	97	91	91	83	104	100	
34.	208	178	157	171	48	55	55	56	61	63	70	79	71	70	60	85	87	
35.	691	733	744	785	99	105	106	107	116	116	144	159	167	165	182	206	213	
	73	65	73	87	15	15	16	18	19	18	23	24	24	23	22	26	27	
	618	668	671	698	84	90	90	89	97	98	121	135	143	142	160	180	186	
36.	552	612	743	776	93	100	96	99	110	111	126	143	137	143	160	215	235	
	476	537	685	713	76	81	77	81	92	92	105	119	120	125	145	197	215	
	76	75	58	63	17	19	19	18	18	19	21	24	17	18	15	18	20	
37.	169	147	131	128	60	60	61	61	62	62	67	74	60	55	48	70	71	
	26	29	17	20	9	9	9	9	9	9	10	11		8	7	9	9	
	26	17	19	17	12	12	12	12	12	12	12	12		8	6	12	12	
	117	101	95	91	39	39	40	40	41	41	45	51	60	39	35	49	50	
38.	399	332	361	417	92	101	107	107	118	134	136	142	131	123	107	144	159	
39.	251	277	266	263	75	84	85	87	101	89	108	111	86	84	82	100	105	
40.	365	302	237	188	55	70	71	72	84	91	107	111	105	98	94	106	112	
41.	322	297	291	281	89	101	102	104	110	108	118	120	108	89	86	103	102	
	59	29	20	17	25	30	31	31	31	31	31	30		19	15	24	18	
	263	268	271	264	64	71	71	73	79	77	87	90	108	70	71	79	84	
42.	491	456	436	504	127	128	129	118	121	125	158	169	155	148	141	168	181	
43.	779	751	663	620	104	154	155	160	192	198	228	242	228	219	212	244	241	
44.	152	154	139	136	53	55	57	60	59	62	64	67	49	47	44	57	56	
45.	678	625	555	504	139	147	156	167	184	189	212	229	212	198	187	224	221	
46.	199	179	122	149	57	59	56	56	61	55	64	60	53	50	49	52	69	
47.	600	562	510	530	182	190	193	188	195	190	199	204	180	170	170	208	210	
	163	135	88	84	61	61	61	51	54	49	49	50	43	44	42	44	44	
	148	169	151	158	43	44	46	47	49	51	57	58	49	39	47	54	54	
	40	20	20	18	10	10	10	10	10	9	12	13		12	9	12	11	
	249	238	251	270	68	75	76	80	82	81	81	83	88	75	72	98	101	
48.	264	251	231	222	63	67	69	72	77	79	90	95	89	80	73	98	95	
49.	336	305	265	277	38	39	34	36	44	47	73	76	78	74	71	80	86	
50.	248	225	180	180	82	91	100	101	111	112	117	118	105	89	73	97	98	
51.	478	411	358	406	119	129	131	130	142	151	180	181	157	148	124	149	152	
	88	63	56	51	26	29	29	29	31	35	37	38	26	25	21	25	22	
	254	233	227	272	54	55	56	57	64	69	91	91	82	77	64	79	83	
	136	115	75	83	39	45	46	44	47	47	52	52	49	46	39	45	47	
52.	360	385	349	342	68	68	67	64	70	71	90	94	87	82	83	88	92	
53.	2205	2134	2118	2142	538	548	555	583	657	672	714	749	687	645	620	755	779	
	25	18	14	23	11	11	13	14	14	14	14	14		12	9	12	13	
	178	175	166	165	65	65	68	73	75	77	81	84	73	63	49	68	74	
	1160	1157	1225	1204	228	228	230	244	302	304	331	351	341	320	324	392	398	
	62	45	30	26	22	23	23	23	25	27	25	26	23	16	14	19	21	
	120	115	80	75	36	36	35	37	38	37	38	39	38	32	32	35	35	
	329	296	315	331	89	91	90	95	98	105	111	114	106	98	96	120	120	
	228	221	202	212	62	64	65	65	75	77	83	90	79	76	70	78	88	
	103	107	86	106	25	30	31	32	30	31	31	31	27	28	26	31	30	

Poř. č. obce	Obec, část obce	Prv. pís. zmínka	Výměra v ha	Počet obyvatel								
				1869	1880	1890	1900	1910	1921	1930	1950	1961
54.	Nepolisy	.	1353	1066	1169	1163	1220	1342	1291	1330	1055	1096
	1. Luková	1395		118	122	135	130	141	151	143	134	126
	2. Nepolisy	1299		788	870	854	902	1009	944	959	731	770
	3. Zadražany	1379		160	177	174	188	192	196	228	190	200
55.	Nové Město	1397	793	362	446	448	399	442	475	458	377	417
56.	Nový Bydžov	.	3524	7719	8753	9401	9876	10486	9775	9295	8015	8163
	1. Chudonice	1143		277	329	389	718	946	865	834	616	629
	2. Nová Skřeneň	1334		212	212	212	190	182	203	200	148	134
	3. Nový Bydžov	1305		5957	6747	7289	7361	7613	7055	6727	6221	6329
	4. Skochovice	1318		570	623	667	673	680	681	608	394	406
	5. Stará Skřeneň	1334		85	168	148	180	238	205	240	143	176
	6. Vysočany	1364		246	265	263	256	285	249	223	182	172
	7. Zábědov	1334		282	313	321	349	420	410	359	237	237
	8. Žantov	1340		90	96	112	149	122	107	104	74	80
57.	Obědovice	1386	388	333	377	455	359	376	390	400	329	292
58.	Ohnišťany	1318	882	815	802	745	723	736	696	661	451	508
59.	Olešnice	.	640	332	392	397	449	489	500	537	393	386
	1. Levín	1316		155	170	151	142	137	139	143	115	106
	2. Olešnice	1393		177	222	246	307	352	361	394	278	280
60.	Osice	.	748	714	758	797	763	740	672	682	589	565
	1. Osice	1073		483	513	555	551	521	458	451	390	370
	2. Polizy	1436		111	127	109	93	91	83	95	82	76
	3. Trávník	1777		120	118	133	119	128	131	136	117	119
61.	Osičky	1073	332	294	322	307	296	295	313	290	223	203
62.	Petrovice	.	995	652	682	687	665	635	591	565	401	343
	1. Kanice	1395		116	122	123	113	134	126	122	82	68
	2. Petrovice	1352		536	560	564	552	501	465	443	319	275
63.	Pisek	1386	435	385	512	498	503	495	483	427	347	361
64.	Prasek	1312	626	995	1057	1076	1125	1048	1008	908	687	639
65.	Praskačka	.	1289	1039	1201	1225	1231	1421	1535	1547	1209	1264
	1. Krásnice	1465		122	145	130	121	145	156	139	107	101
	2. Praskačka	1465		379	462	507	548	641	676	702	603	663
	3. Sedlice	1465		213	256	267	243	310	329	314	242	248
	4. Vlčkovice	1465		273	279	258	271	276	319	325	228	220
	5. Žižkovec	1789		52	59	63	48	49	55	67	29	32
66.	Předměřice nad Labem	1397	549	859	934	930	1104	1351	1455	1636	1397	1404
67.	Převýšov	1386	439	364	452	427	411	445	435	440	368	340
68.	Pšánky	1393	227	150	171	143	165	167	167	144	134	123
69.	Puchlovice	1547	253	313	295	283	241	270	252	244	188	192
70.	Račice nad Trotinou	1437	690	565	560	574	486	510	497	445	285	296
71.	Radikovice	1365	383	234	222	220	207	217	228	179	152	147
72.	Radostov	1395	388	227	217	210	215	226	202	181	168	181
73.	Roudnice	1384	1108	896	1014	959	922	882	867	862	604	569
74.	Sadová	1241	206	105	114	205	183	174	181	315	225	303
75.	Sendražice	1297	500	665	629	683	632	622	587	578	376	367
76.	Skalice	.	830	823	884	889	922	778	774	790	580	569
	1. Čibuz	1143		147	149	149	146	144	151	144	107	86
	2. Skalice	1143		500	515	519	530	444	469	447	319	314
	3. Skalička	1547		176	220	221	246	190	154	199	154	169
77.	Skřivany	1360	652	604	797	936	1309	1323	1242	1246	1021	1118
78.	Sloupno	1311	451	620	646	696	754	859	905	891	632	626
79.	Smidary	.	2797	3395	3587	3626	3682	3796	3371	3038	2264	2245
	1. Červeněves	1318		385	474	411	457	436	452	388	319	337
	2. Chotělice	1386		590	595	608	673	709	636	617	473	484
	3. Křičov	1260		222	198	253	238	239	231	229	197	183
	4. Loučná Hora	1369		363	396	413	434	478	429	369	279	246
	5. Smidary	1332		1835	1924	1941	1880	1934	1623	1435	996	995
80.	Smiřice	.	1065	2218	2788	2834	2834	2964	2765	2961	2765	2828
	1. Rodov	1318		445	642	527	576	576	552	665	538	225
	2. Smiřice	1380		1708	2078	2247	2202	2325	2139	2236	2179	2556
	3. Trostina	1790		65	68	60	56	63	74	60	48	47
81.	Smržov	.	514	538	589	549	510	515	493	461	370	395
	1. Hubíles	1495		236	267	242	212	225	219	214	172	161
	2. Smržov	1500		302	322	307	298	290	274	247	198	234
82.	Sovětice	.	481	492	455	445	446	429	423	384	284	262
	1. Horní Černůtky	1143		195	186	180	176	164	172	161	108	92
	2. Sovětice	1369		297	269	265	270	265	251	223	176	170
83.	Stará Voda	1357	342	252	296	303	322	303	285	287	209	222

Kraj Královéhradecký

Okres Hradec Králové

Poř. č. obce	Počet obyvatel				Počet domů													
	1970	1980	1991	2001	1869	1880	1890	1900	1910	1921	1930	1950	1961	1970	1980	1991	2001	
54.	1014	936	848	838	154	168	183	206	235	243	275	302	294	290	286	343	338	
	147	142	110	99	15	17	18	21	22	24	27	31	30	32	33	36	36	
	712	639	582	571	107	117	128	147	174	178	204	223	211	208	203	242	241	
	155	155	156	168	32	34	37	38	39	41	44	48	53	50	50	65	61	
55.	406	388	385	397	54	62	63	65	73	78	96	94	98	96	100	119	127	
56.	7656	7545	7242	7201	838	948	1025	1144	1347	1397	1586	1845	1767	1761	1792	2033	2024	
	577	512	486	480	42	51	58	101	168	166	182	193	.	180	182	206	209	
	108	86	69	55	34	36	36	38	40	40	43	45	98	36	30	39	37	
	6066	6112	5875	5900	557	619	681	736	836	878	1014	1259	1471	1245	1299	1426	1415	
	343	303	230	215	85	100	103	111	114	123	134	135	144	116	109	134	133	
	138	127	103	97	11	24	27	27	35	34	51	50	.	49	47	56	61	
	156	123	110	100	43	46	43	49	56	56	61	61	54	48	40	55	54	
	198	239	340	335	50	52	55	60	76	76	78	80	.	68	67	95	94	
	70	43	29	19	16	20	22	22	22	24	23	22	.	19	18	22	21	
57.	279	277	246	234	52	58	60	61	64	69	82	87	79	84	79	88	94	
58.	450	407	335	330	116	120	128	124	138	135	145	137	126	118	104	124	137	
59.	356	308	283	288	44	48	54	60	69	72	101	118	107	112	95	120	123	
	102	73	73	82	15	17	16	16	17	17	26	32	.	31	26	32	33	
	254	235	210	206	29	31	38	44	52	55	75	86	107	81	69	88	90	
60.	516	472	402	404	98	101	100	108	111	111	127	151	137	141	135	153	154	
	332	340	280	278	63	65	65	70	73	73	85	98	88	94	96	107	107	
	67	41	36	42	13	14	12	15	15	15	16	19	18	17	13	16	17	
	117	91	86	84	22	22	23	23	23	23	26	34	31	30	26	30	30	
61.	174	143	129	133	38	40	39	39	45	49	54	62	55	50	46	55	56	
62.	289	279	222	245	94	106	106	106	113	118	130	135	115	98	83	111	111	
	49	33	15	10	20	22	23	23	24	25	26	26	.	18	15	23	23	
	240	246	207	235	74	84	83	83	89	93	104	109	115	80	68	88	88	
63.	324	307	216	187	47	53	65	67	75	77	96	98	90	85	90	101	103	
64.	605	568	553	562	163	175	180	189	197	197	205	207	192	187	168	210	223	
65.	1120	978	955	914	154	162	169	172	187	206	269	307	289	279	274	316	331	
	107	74	64	61	21	23	23	23	24	26	26	35	39	27	23	31	31	
	608	550	515	494	55	58	60	64	73	86	124	146	143	144	143	157	167	
	211	202	250	231	33	34	39	40	45	45	53	60	56	49	53	65	67	
	170	136	120	120	36	37	37	34	35	39	54	54	51	50	49	53	56	
	24	16	6	8	9	10	10	11	10	10	12	12	.	9	6	10	10	
66.	1494	1564	1504	1599	117	122	112	128	139	153	230	266	260	284	297	338	392	
67.	331	366	344	353	55	65	67	66	76	84	105	117	109	104	107	128	125	
68.	96	79	49	48	27	29	29	30	30	31	31	35	34	31	24	32	32	
69.	172	156	124	130	50	50	47	48	49	48	51	53	44	44	43	48	49	
70.	263	195	153	145	74	77	82	82	81	82	89	91	86	82	72	84	84	
71.	158	142	153	164	36	38	36	35	37	38	41	41	40	41	40	46	50	
72.	147	142	105	111	38	39	39	42	43	43	49	49	48	44	43	50	50	
73.	568	528	491	511	98	100	113	116	119	136	168	174	156	150	137	169	175	
74.	328	369	359	326	3	5	8	10	8	16	50	52	71	82	93	108	113	
75.	329	318	304	301	79	80	78	79	89	82	104	111	103	97	89	107	109	
76.	553	553	516	514	106	122	122	120	121	123	157	151	145	144	141	168	178	
	95	120	100	87	26	29	29	27	27	27	32	31	.	28	29	31	32	
	307	280	312	312	53	66	66	66	66	67	86	78	103	78	76	95	102	
	151	153	104	115	27	27	27	27	28	29	39	42	42	38	36	42	44	
77.	1077	997	926	1029	86	93	96	109	130	137	201	247	245	248	235	270	278	
78.	537	499	464	494	79	91	92	102	128	157	184	204	173	171	164	193	193	
79.	1933	1735	1559	1507	438	461	477	484	534	550	642	647	602	561	520	638	631	
	277	243	223	190	53	60	64	68	74	77	89	90	.	76	72	87	88	
	391	330	298	255	85	90	93	92	110	114	129	129	115	94	81	109	112	
	153	140	116	100	36	36	37	39	43	44	56	54	.	48	44	49	49	
	196	147	133	122	53	57	64	70	72	76	82	82	75	68	60	74	70	
	916	875	789	840	211	218	219	215	235	239	286	292	412	275	263	319	312	
80.	2653	3118	3084	3145	219	244	262	279	332	339	419	516	517	515	556	588	614	
	203	165	148	170	42	44	59	60	69	71	81	94	74	56	51	61	61	
	2411	2926	2913	2957	168	191	194	210	253	258	326	410	443	449	496	517	543	
	39	27	23	18	9	9	9	9	10	10	12	12	.	10	9	10	10	
81.	383	349	361	388	75	78	79	80	85	88	103	104	95	94	90	109	121	
	158	138	137	137	33	34	35	36	39	40	47	46	41	40	36	42	47	
	225	211	224	251	42	44	44	44	46	48	56	58	54	54	54	67	74	
82.	207	218	190	192	64	65	67	70	78	78	79	84	73	66	58	76	74	
	68	61	43	45	30	30	30	30	31	31	32	33	28	24	20	28	28	
	139	157	147	147	34	35	37	40	47	47	47	51	45	42	38	48	46	
83.	170	118	111	126	39	43	44	50	53	56	67	72	61	56	50	62	65	

Poř. č. obce	Obec, část obce	Prv. pís. zmínka	Výměra v ha	Počet obyvatel								
				1869	1880	1890	1900	1910	1921	1930	1950	1961
84.	Starý Bydžov	1186	786	695	762	825	943	959	931	907	671	551
85.	Stěžery	.	1282	1328	1510	1531	1544	1554	1656	1646	1309	1358
	1. Hříbsko	1541		283	350	334	344	334	330	305	218	221
	2. Charbuzice	1547		36	43	39	39	42	46	43	34	34
	3. Stěžery	1229		772	862	906	940	931	1016	1092	893	915
	4. Stěžírky	1443		237	255	252	221	247	264	206	164	188
86.	Stračov	.	809	849	863	870	812	739	692	616	493	471
	1. Klenice	1318		242	260	233	221	196	184	186	110	105
	2. Stračov	1358		607	603	637	591	543	508	430	383	366
87.	Střezetice	.	482	463	422	428	405	389	376	414	357	347
	1. Dlouhé Dvory	1414		160	158	156	135	132	119	152	138	117
	2. Střezetice	1351		303	264	272	270	257	257	262	219	230
88.	Světí	1360	320	428	437	434	408	447	422	428	411	378
89.	Syrovátka	1339	183	354	385	384	366	364	346	434	372	429
90.	Šaplava	1381	201	248	271	300	286	277	281	286	236	211
91.	Těchlovice	1318	330	561	569	548	509	505	527	505	361	368
92.	Třebechovice pod Orebem	.	2101	4147	4484	4542	4632	4984	4962	5496	5263	5524
	1. Krňovice	1362		178	163	133	125	131	131	122	109	108
	2. Nepasice	1396		377	446	390	347	359	347	352	287	279
	3. Polánky nad Dědinou	1528		367	386	365	392	383	402	398	304	346
	4. Štěnkov	1406		227	240	238	234	203	211	208	209	248
	5. Třebechovice pod Orebem	1358		2998	3249	3416	3534	3908	3871	4416	4354	4543
93.	Třesovice	.	474	657	743	684	639	571	563	505	415	412
	1. Popovice	1398		184	197	168	161	151	140	123	103	91
	2. Třesovice	1412		473	546	516	478	420	423	382	312	321
94.	Urbanice	1465	225	235	263	271	304	288	276	294	254	298
95.	Vinary	.	1078	1114	1150	1164	1092	1096	1128	1052	783	684
	1. Janovice	1427		232	254	251	234	237	259	227	193	158
	2. Kozojídky	1386		255	266	248	261	243	229	238	188	158
	3. Smidarská Lhota	1332		231	249	265	218	225	233	215	163	158
	4. Vinary	1313		396	381	400	379	391	407	372	239	210
96.	Vrchovnice	1355	152	136	161	147	127	163	142	132	97	90
97.	Všestary	.	1619	1964	2151	2032	1999	1933	2013	1910	1501	1498
	1. Bříza	1376		358	372	325	323	321	312	314	240	235
	2. Chlum	1352		361	334	283	320	311	318	326	225	211
	3. Lípa	1160		226	253	247	239	229	224	196	142	149
	4. Rosnice	1345		367	467	425	456	404	484	378	270	238
	5. Rozběřice	1371		311	325	299	259	264	253	286	222	227
	6. Všestary	1360		341	400	453	402	404	422	410	402	438
98.	Výrava	.	845	777	763	788	775	729	666	678	486	492
	1. Dolní Černilov	1271		85	74	78	68	61	62	60	39	84
	2. Výrava	1406		692	689	710	707	668	604	618	447	408
99.	Vysoká nad Labem	1073	1532	785	907	919	860	795	758	737	619	619
100.	Zachrašťany	1297	440	340	409	418	413	549	565	471	417	373
101.	Zdechovice	1334	542	296	345	337	323	280	335	304	211	225

Poznámky

1. V tom též Malé Babice, Nová Ves
- 6.1. Domy v roce 1961 v tom též Homyle
- 6.2. Domy v roce 1961 viz Zvíkov
- 6.3. Domy v roce 1961 viz Boharyně
- 6.5. Domy v roce 1961 v tom též Budín
8. V tom též Čáslavky
- 12.1. V tom též Dohaličky, Kopanina, domy v roce 1961 v tom též Horní Dohalice
- 12.2. Domy v roce 1961 viz Dohalice
- 13.1. Domy v roce 1961 v tom též Jehlice, Nový Přím
- 13.3., 13.4. Domy v roce 1961 viz Dolní Přím
- 13.5. V tom též Bor I. díl
- 18.3. Domy v roce 1961 viz Žiželeves
- 18.4. Domy v roce 1961 v tom též Želkovice
- 19.2. Rok 1869 až 1970 v tom též Moravské Předměstí, domy v roce 1961 v tom též Kukleny, Malšovice, Nový Hradec Králové, Pražské Předměstí, Slezské Předměstí, Třebeš
- 19.3. V tom též Temešvár 1. díl, domy v roce 1961 viz Hradec Králové
- 19.5. V tom též Náhon, Zámostí, domy v roce 1961 viz Hradec Králové
- 19.6. Rok 1869 až 1970 viz Hradec Králové
- 19.7. V tom též Kluky, V Brně, domy v roce 1961 viz Hradec Králové
- 19.11. V tom též Kobylí Doly
- 19.12. Domy v roce 1961 v tom též Věkoše
- 19.13. V tom též Farářství, Šosteny, Temešvár, domy v roce 1961 viz Hradec Králové
- 19.16. V tom též Koš
- 19.17. Domy v roce 1961 viz Hradec Králové
- 19.18. V tom též Svinárky
- 19.19. V tom též Bohdanečské Dvory, Cihelna, Klacov
- 19.20. V tom též Kopec Svatého Jana, Lhota pod Strání, domy v roce 1961 viz Hradec Králové
- 19.21. V tom též Správcice, domy v roce 1961 viz Pouchov
22. V tom též Nová Voznice
- 23.1. Rok 1869 až 1910, obyvatelstvo v roce 1921, rok 1950 až 1970 v tom též Chlumec nad Cidlinou II, Chlumec nad Cidlinou III, Chlumec nad Cidlinou IV, domy v roce 1961 v tom též Kladruby
- 23.2., 23.3., 23.4. Rok 1869 až 1910, obyvatelstvo v roce 1921, rok 1950 až 1970 viz Chlumec nad Cidlinou I
- 23.5. Domy v roce 1961 viz Chlumec nad Cidlinou I
25. V tom též Cihelna

Poř. č. obce	Počet obyvatel				Počet domů													
	1970	1980	1991	2001	1869	1880	1890	1900	1910	1921	1930	1950	1961	1970	1980	1991	2001	
84.	442	414	384	403	98	119	121	133	153	161	187	190	162	147	135	161	160	
85.	1270	1411	1560	1596	167	180	179	184	184	189	276	301	295	287	315	407	421	
	207	167	136	149	40	43	44	42	43	45	60	59	54	50	43	51	54	
	22	16	16	20	6	6	6	6	6	6	6	9	.	7	5	7	8	
	874	1013	1127	1129	85	93	90	96	96	98	167	185	185	183	213	264	270	
	167	215	281	298	36	38	39	40	39	40	43	48	56	47	54	85	89	
86.	394	349	303	308	118	123	123	122	120	129	136	138	123	110	107	118	121	
	80	60	60	49	34	37	36	32	31	33	38	36	27	23	24	26	25	
	314	289	243	259	84	86	87	90	89	96	98	102	96	87	83	92	96	
87.	337	320	309	308	57	60	60	59	68	70	83	89	88	82	85	99	106	
	123	93	87	90	15	15	16	15	17	18	26	29	28	27	25	31	33	
	214	227	222	218	42	45	44	44	51	52	57	60	60	55	60	68	73	
88.	342	299	251	251	56	56	57	57	53	53	67	74	75	79	75	82	83	
89.	432	387	339	383	42	45	46	45	54	55	78	104	99	111	104	121	129	
90.	172	162	126	113	43	51	53	57	66	67	73	69	65	56	49	61	60	
91.	364	333	312	311	64	70	67	67	75	79	87	100	94	100	87	107	116	
92.	5360	5465	5253	5429	604	649	637	642	704	754	963	1232	1191	1188	1215	1389	1432	
	117	86	76	76	25	26	26	27	26	26	27	28	27	30	24	29	28	
	280	271	269	290	63	65	68	67	71	73	75	85	78	78	75	93	97	
	268	236	195	238	61	61	63	64	64	67	78	96	100	78	70	85	93	
	249	209	174	158	31	32	37	38	40	40	51	106	64	63	53	68	80	
	4446	4663	4539	4667	424	465	443	446	503	548	732	917	922	939	993	1114	1134	
93.	347	322	254	235	101	107	109	101	104	104	118	119	104	99	91	102	101	
	81	67	52	53	35	36	36	30	29	29	36	33	23	22	20	26	26	
	266	255	202	182	66	71	73	71	75	75	82	86	81	77	71	76	75	
94.	277	293	271	307	38	38	39	42	47	48	57	69	70	69	74	81	81	
95.	581	582	511	454	176	188	197	206	234	237	276	267	223	202	181	227	238	
	126	122	96	81	33	35	37	41	44	43	63	66	54	51	44	54	54	
	138	112	104	86	37	40	40	39	46	45	61	58	48	41	35	48	49	
	117	120	96	85	41	42	42	44	51	50	54	56	49	38	36	47	47	
	200	228	215	202	65	71	78	82	93	99	98	87	72	72	66	78	88	
96.	87	72	65	68	17	19	19	19	22	23	24	26	24	23	24	24	24	
97.	1380	1405	1394	1483	276	287	291	300	306	315	360	400	377	365	358	452	465	
	223	216	197	231	49	50	45	48	48	48	57	64	.	57	54	63	69	
	199	191	184	190	49	53	51	57	59	63	65	69	64	59	52	71	73	
	133	135	124	129	32	32	34	35	33	36	41	41	36	35	28	33	35	
	195	176	133	153	54	57	61	61	64	62	74	73	.	61	61	68	69	
	219	206	202	187	41	42	42	43	43	47	53	60	54	54	50	61	59	
	411	481	554	593	51	53	58	56	59	59	70	93	223	99	113	156	160	
98.	440	384	317	300	125	129	150	130	132	134	160	162	143	139	124	143	145	
	27	24	17	14	12	13	15	13	13	13	15	15	.	8	8	13	13	
	413	360	300	286	113	116	135	117	119	121	145	147	143	131	116	130	132	
99.	636	645	617	645	100	111	113	120	126	132	141	166	159	155	158	187	197	
100.	286	234	204	178	56	67	68	78	99	104	109	114	106	100	92	114	117	
101.	190	143	155	142	52	55	56	57	59	61	67	66	58	54	43	58	62	

31.1., 31.3. Domy v roce 1961 viz Králíky

31.2. Rok 1961 v tom též Řehoty, domy v roce 1961 v tom též Chmelovice, Podolíby

31.4. Rok 1961 viz Králíky

37.1., 37.2. Domy v roce 1961 viz Libníkovic

37.3. Domy v roce 1961 v tom též Borovice, Horní Černilov

41.1. Domy v roce 1961 viz Lodín

41.2. Domy v roce 1961 v tom též Janatov

44. V tom též Lhota

47.3. Domy v roce 1961 viz Měník

47.4. Domy v roce 1961 v tom též Libeň

51.3. V tom též Zavadilka

52. V tom Dolní Neděliště, Horní Neděliště

53.1. Domy v roce 1961 viz Nechanice

53.3. Domy v roce 1961 v tom též Komárov

56.1., 56.7. Domy v roce 1961 viz Nový Bydžov

56.2. Domy v roce 1961 v tom též Stará Skřeneň

56.3. V tom též Královhradecké Předměstí, Metličany, Pražské Předměstí, Židovská Ulice, domy v roce 1961 v tom též Chudonice, Zábědov

56.4. Domy v roce 1961 v tom též Žantov

56.5. Domy v roce 1961 viz Nová Skřeneň

56.8. Domy v roce 1961 viz Skochovice

58. V tom Nové Ohništiny, Staré Ohništiny

59.1. Domy v roce 1961 viz Olešnice

59.2. Domy v roce 1961 v tom též Levín

60.1. V tom též Za Řehonovou

61. V tom též V Šaradově

62.1. Domy v roce 1961 viz Petrovice

62.2. Domy v roce 1961 v tom též Kanice

65.1. Domy v roce 1961 v tom též Žižkovce

65.5. Domy v roce 1961 viz Krásnice

72. V tom Nový Radostov, Starý Radostov

76.1. Domy v roce 1961 viz Skalice

76.2. Domy v roce 1961 v tom též Čibuz

79.1., 79.3. Domy v roce 1961 viz Smidary

79.5. Domy v roce 1961 v tom též Červeněves, Křičov

80.1. Domy v roce 1961 v tom též Trotina

80.3. Domy v roce 1961 viz Rodov

85.2. Domy v roce 1961 viz Stěžírky

85.4. Domy v roce 1961 v tom též Charbuzice

92.3. V tom Dolní Polánky, Horní Polánky,

rok 1869 až 1961 v tom též Mítrov

92.5. V tom též Bědovice, rok 1970 až 2001 v tom též Mitrov
97.1. Domy v roce 1961 viz Všešary

97.4. V tom též Bor 2. díl, domy v roce 1961 viz Všešary
97.6. Domy v roce 1961 v tom též Bříza, Rosnice

98.1. Domy v roce 1961 viz Výrava
98.2. Domy v roce 1961 v tom též Dolní Černilov

99. V tom též Pod Vinicí, U Kříže, U Splavu

Poř. č. obce	Obec, část obce	Prv. pís. zmlínka	Výměra v ha	Počet obyvatel								
				1869	1880	1890	1900	1910	1921	1930	1950	1961
	Okres celkem		88663	112576	115975	117292	116937	119885	114970	110778	88583	87434
1.	Bačalky	.	570	706	730	669	643	610	646	597	383	362
	1. Bačalky	1636		478	519	441	427	405	400	384	263	253
	2. Lično	1371		228	211	228	216	205	246	213	120	109
2.	Bašnice	1318	609	321	446	458	390	429	418	396	323	285
3.	Běchary	.	880	622	721	720	699	692	675	661	455	368
	1. Běchárky	1835		37	70	92	83	96	95	81	55	27
	2. Běchary	1290		585	651	628	616	596	580	580	400	341
4.	Bílsko u Hořic	1386	205	188	195	193	173	220	213	221	153	194
5.	Boháňka	.	952	666	732	730	662	606	579	560	386	330
	1. Boháňka	1378		199	219	171	172	155	159	141	91	74
	2. Chloumek	1490		138	182	180	167	154	140	123	98	73
	3. Skála	1790		200	219	256	205	191	174	184	111	100
	4. Votuz	1456		129	112	123	118	106	106	112	86	83
6.	Borek	.	638	417	426	400	368	376	332	293	198	182
	1. Bezník	1267		187	223	203	188	186	152	137	90	82
	2. Borek	1267		105	96	100	97	102	86	79	50	51
	3. Želejov	1267		125	107	97	83	88	94	77	58	49
7.	Brada-Rybníček	.	193	250	268	240	271	259	247	229	161	131
	1. Brada	1258		180	196	176	163	144	123	111	61	48
	2. Rybníček	1376		70	72	64	108	115	124	118	100	83
8.	Březina	1393	139	135	132	129	141	154	147	158	107	112
9.	Bříšťany	1219	368	427	494	512	536	513	515	439	349	347
10.	Budčeves	.	671	378	462	472	410	398	371	347	272	306
	1. Budčeves	1349		206	261	281	267	267	233	227	195	226
	2. Nečas	1780		172	201	191	143	131	138	120	77	80
11.	Bukvice	.	503	381	397	403	386	399	350	299	229	215
	1. Bukvice	1327		268	294	299	289	292	253	213	164	161
	2. Křelína	1250		113	103	104	97	107	97	86	65	54
12.	Butoves	1392	166	172	204	210	203	218	228	206	192	182
13.	Bystřice	.	701	695	729	740	739	693	667	575	416	373
	1. Bystřice	1365		530	555	576	577	535	497	443	339	304
	2. Važice	1340		165	174	164	162	158	170	132	77	69
14.	Cerekvice nad Bystřicí	.	829	1300	1288	1153	1121	990	998	956	739	784
	1. Cerekvice nad Bystřicí	1357		598	561	551	551	509	519	565	417	461
	2. Čenice 2. díl	1398		50	45	36	58	55	44	24	21	16
	3. Třebovětice	1356		652	682	566	512	426	435	367	301	307
15.	Červená Třemešná	1267	656	322	273	319	344	300	298	288	202	172
16.	Češov	.	875	638	598	650	641	656	649	639	469	447
	1. Češov	1360		355	328	365	372	387	375	408	302	293
	2. Liběšice	1383		283	270	285	269	269	274	231	167	154
17.	Dětenice	.	1767	1354	1401	1489	1486	1491	1427	1346	1119	1062
	1. Brodek	1650		394	439	449	452	472	443	418	344	289
	2. Dětenice	1052		705	723	772	775	752	729	678	592	596
	3. Osenice	1352		255	239	268	259	267	255	250	183	177
18.	Dílce	1542	187	196	166	180	164	166	147	124	111	97
19.	Dobrá Voda u Hořic	1395	582	591	675	774	754	750	725	696	533	532
20.	Dolní Lochov	1385	158	157	166	156	154	141	136	131	105	110
21.	Dřevěnice	.	517	641	652	611	612	578	501	421	317	304
	1. Dolánky	1588		105	90	59	93	81	66	63	39	36
	2. Dřevěnice	1388		536	562	552	519	497	435	358	278	268
22.	Holín	.	1041	867	917	983	939	887	817	775	722	638
	1. Holín	1327		432	441	489	453	401	364	352	261	266
	2. Horní Lochov	1385		161	148	151	156	155	145	138	151	111
	3. Pařezská Lhota	1542		117	174	199	186	169	161	135	176	140
	4. Prachov	1533		157	154	144	144	162	147	150	134	121
23.	Holovousy	.	929	797	902	896	871	872	870	840	650	608
	1. Dolní Mezihoří	1408		9	.	.	11	9	10	9	4	4
	2. Holovousy	1260		443	491	484	461	480	519	478	366	319
	3. Chloumky	1542		82	87	85	76	73	62	58	44	24
	4. Chodovice	1143		263	324	327	323	310	279	295	236	261
24.	Hořice	.	2144	6710	7028	7894	8814	9897	9787	9421	7700	7754
	1. Březovice	1318		271	271	281	280	241	244	230	154	137
	2. Doubrava	1416		147	151	145	133	139	120	104	76	73
	3. Hořice	1143		5681	6017	6910	7839	8745	8640	8299	6842	6929
	4. Chlum	1557		354	357	340	304	300	273	259	182	176
	5. Chvalina	1320		105	104	81	104	118	111	122	82	93

Poř. č. obce	Počet obyvatel				Počet domů													
	1970	1980	1991	2001	1869	1880	1890	1900	1910	1921	1930	1950	1961	1970	1980	1991	2001	
	82515	81894	78650	77761	15065	15891	16327	17094	18633	19405	21834	23396	21123	20351	19435	24032	25582	
1.	290	215	173	162	118	122	121	128	123	129	135	131	113	110	87	122	126	
	206	167	144	133	83	87	87	90	87	87	90	90	79	78	63	89	92	
	84	48	29	29	35	35	34	38	36	42	45	41	34	32	24	33	34	
2.	288	259	209	197	54	66	68	70	72	73	76	90	79	82	67	84	84	
3.	299	264	224	239	94	103	111	112	115	123	139	149	118	110	95	114	122	
	21	18	5	8	8	10	13	13	13	12	14	18	9	7	6	9	11	
	278	246	219	231	86	93	98	99	102	111	125	131	109	103	89	105	111	
4.	158	136	95	110	26	30	30	29	37	36	45	52	52	45	45	54	55	
5.	281	259	221	211	94	101	107	109	110	107	116	132	107	102	93	116	129	
	47	42	36	43	25	29	29	29	30	30	32	35	20	19	15	22	26	
	67	68	43	43	24	25	25	27	27	26	26	31	26	25	24	28	31	
	89	82	91	79	25	27	31	31	31	30	34	37	33	31	30	39	42	
	78	67	51	46	20	20	22	22	22	21	24	29	28	27	24	27	30	
6.	128	118	97	102	68	71	70	69	69	70	71	71	49	44	42	79	73	
	54	41	25	23	31	34	34	34	34	34	33	28	22	19	15	25	24	
	37	44	42	48	17	17	16	16	16	17	18	20	12	12	15	26	26	
	37	33	30	31	20	20	20	19	19	19	20	23	15	13	12	28	23	
7.	115	72	56	66	33	35	36	42	47	49	53	57	44	40	33	46	49	
	30	15	3	9	24	26	27	28	29	27	27	27	18	14	8	17	19	
	85	57	53	57	9	9	9	14	18	22	26	30	26	26	25	29	30	
8.	91	67	52	52	19	22	22	25	26	29	33	36	31	29	25	30	34	
9.	308	259	241	224	69	81	82	85	85	88	97	104	96	91	81	101	103	
10.	251	219	211	186	54	57	60	60	65	68	73	88	77	71	54	69	78	
	193	184	196	176	29	32	34	34	38	40	45	61	54	52	42	50	53	
	58	35	15	10	25	25	26	26	27	28	28	27	23	19	12	19	25	
11.	191	169	136	148	57	60	62	65	65	71	77	77	64	59	51	66	67	
	151	141	115	120	40	42	43	43	44	50	54	57	48	45	39	47	47	
	40	28	21	28	17	18	19	22	21	21	23	20	16	14	12	19	20	
12.	181	138	73	172	22	32	32	37	42	44	50	55	52	49	46	50	56	
13.	321	299	318	307	98	116	117	126	133	128	142	139	122	102	92	122	139	
	265	257	298	286	73	89	90	98	104	100	111	111	98	80	74	100	114	
	56	42	20	21	25	27	27	28	29	28	31	28	24	22	18	22	25	
14.	691	594	540	773	161	155	163	159	170	166	196	212	207	191	175	224	244	
	432	396	374	601	65	65	72	70	80	77	107	118	115	112	106	135	151	
	12	11	9	10	6	7	7	7	7	7	6	6	4	3	4	6	6	
	247	187	157	162	90	83	84	82	83	82	83	88	88	76	65	83	87	
15.	153	148	124	131	53	52	57	58	56	56	59	65	52	49	35	53	51	
16.	364	313	234	203	89	91	98	99	116	141	156	159	138	128	110	151	148	
	254	215	175	149	49	49	53	53	65	85	99	103	93	87	76	102	100	
	110	98	59	54	40	42	45	46	51	56	57	56	45	41	34	49	48	
17.	949	868	799	733	198	212	229	240	255	256	296	320	290	280	251	285	311	
	248	205	154	125	66	67	71	71	74	73	87	95	80	78	68	67	83	
	548	481	398	380	98	109	118	125	135	140	160	171	164	157	138	171	170	
	153	182	247	228	34	36	40	44	46	43	49	54	46	45	45	47	58	
18.	75	55	51	42	25	25	26	29	29	29	27	32	27	25	18	25	25	
19.	553	542	523	512	96	108	114	113	125	134	154	163	154	162	153	188	196	
20.	85	61	46	52	31	31	31	31	32	31	32	33	32	29	26	34	34	
21.	252	223	218	190	67	68	69	69	83	84	87	83	75	67	63	85	88	
	36	19	26	27	13	13	13	13	13	13	14	12	12	11	9	15	16	
	216	204	192	163	54	55	56	56	70	71	73	71	63	56	54	70	72	
22.	551	484	509	526	120	134	143	161	179	182	198	228	199	183	170	264	267	
	224	249	309	321	62	63	65	74	84	84	87	91	83	74	82	124	126	
	87	73	57	55	22	22	24	31	33	34	40	43	36	33	26	43	41	
	115	68	53	52	17	29	32	32	31	30	31	44	39	38	33	48	48	
	125	94	90	98	19	20	22	24	31	34	40	50	41	38	29	49	52	
23.	573	560	495	471	106	124	123	130	158	168	186	195	173	161	163	203	208	
	4	2	2	2	2	.	.	2	2	1	1	1	1	1	1	1	1	
	288	287	255	241	50	60	59	58	82	89	102	110	94	83	83	100	100	
	28	25	21	13	14	15	15	15	15	15	15	15	10	9	11	14	16	
	253	246	217	215	40	49	49	55	59	63	68	69	68	68	68	88	91	
24.	8090	9251	9282	9091	759	794	791	952	1114	1230	1489	1673	1631	1674	1735	2124	2164	
	113	99	73	79	38	40	44	45	45	45	48	48	47	38	32	46	48	
	63	37	41	40	25	26	25	26	27	26	26	29	25	24	17	32	31	
	7238	8663	8616	8592	605	634	629	787	919	1027	1255	1418	1500	1463	1537	1841	1906	
	144	128	151	109	54	55	56	56	57	57	57	58	54	49	43	72	58	
	288	78	73	56	18	19	17	18	20	20	24	25	.	31	23	34	29	

Poř. č. obce	Obec, část obce	Prv. pís. zmlínka	Výměra v ha	Počet obyvatel								
				1869	1880	1890	1900	1910	1921	1930	1950	1961
	6. Libonice	1143		111	100	99	105	322	370	377	345	331
	7. Svatogothardská Lhota	1365		41	28	38	49	32	29	30	19	15
25.	Cholenice	1378	454	349	398	398	389	438	451	466	356	352
26.	Chomutice	.	1046	1239	1288	1275	1305	1327	1229	1132	759	807
	1. Chomutice	1339		772	795	794	777	833	785	770	506	547
	2. Chomutičky	1339		165	178	170	133	135	114	97	85	64
	3. Obora	1318		302	315	311	395	359	330	265	168	196
27.	Choteč	1356	608	765	698	663	575	595	570	518	387	353
28.	Chyjice	1323	509	600	602	603	546	529	453	416	303	257
29.	Jeřice	.	691	717	762	751	738	678	667	662	487	492
	1. Dolní Černůtky	1143		194	193	230	197	188	188	180	106	108
	2. Jeřice	1369		523	569	521	541	490	479	482	381	384
30.	Jičín	.	2493	7944	9611	9935	11328	11899	12101	12664	12615	13176
	1. Dvorce	1608		94	93	96	102	104	87	74	45	38
	2. Holínské Předměstí	.		1027	1260	1300	1448	1469	.	1502	.	.
	3. Moravčice	1362		90	111	85	97	130	120	121	87	70
	4. Nové Město	.		1737	2163	2044	2071	1984	.	2446	.	.
	5. Popovice	1374		526	629	606	625	658	617	595	491	469
	6. Pražské Předměstí	.		397	440	494	636	632	.	452	.	.
	7. Robousy	1357		575	584	574	604	644	613	592	431	406
	8. Sedličky	.		22	48	60	80	96	106	149	150	160
	9. Soudná	1790		67	65	47	43	56	61	90	95	139
	10. Staré Město	1293		2069	2237	2529	2792	2697	10497	1906	11316	11894
	11. Valdické Předměstí	.		1340	1981	2100	2830	3429	.	4737	.	.
31.	Jičíněves	.	1697	1380	1463	1616	1565	1544	1497	1388	1118	992
	1. Bartoušov	1318		183	206	222	211	222	201	182	138	134
	2. Dolany	1322		181	191	198	167	158	153	160	106	120
	3. Jičíněves	1360		339	368	431	444	434	431	402	388	317
	4. Keteň	1318		240	227	250	243	239	226	196	142	121
	5. Labouň	1313		207	196	213	213	206	209	214	148	145
	6. Žitětín	1391		230	275	302	287	285	277	234	196	155
32.	Jinolice	1377	215	293	284	284	254	223	229	235	180	179
33.	Kacákova Lhota	.	398	429	452	427	404	398	334	305	240	233
	1. Kacákova Lhota	1546		295	306	298	272	281	242	220	161	165
	2. Náchodsko	1720		134	146	129	132	117	92	85	79	68
34.	Kbelnice	1322	187	278	301	304	311	305	295	270	211	155
35.	Kněžnice	.	668	631	634	617	604	596	580	567	441	436
	1. Javornice	1497		57	68	66	56	55	59	54	48	52
	2. Kněžnice	1227		574	566	551	548	541	521	513	393	384
36.	Konecchlumí	.	720	741	764	711	645	641	597	585	441	418
	1. Kamenice	1320		324	344	310	247	211	216	185	149	139
	2. Konecchlumí	1226		417	420	401	398	430	381	400	292	279
37.	Kopidlno	.	2912	2462	3022	3169	3087	3061	3183	3083	2487	2509
	1. Drahoraz	1294		147	187	212	178	196	193	181	113	110
	2. Kopidlno	1322		1519	2030	2138	2115	2110	2213	2061	1793	1819
	3. Ledkov	1400		58	51	68	61	83	71	121	93	102
	4. Mlýnec	1322		316	359	388	329	313	316	360	231	222
	5. Pševes	1368		422	395	363	404	359	390	360	257	256
38.	Kostelec	1320	226	126	113	127	106	139	140	126	95	68
39.	Kovač	1318	773	328	361	331	336	316	297	291	248	210
40.	Kozojedy	1369	367	333	342	356	326	388	420	428	331	340
41.	Kyje	1539	159	338	323	297	271	261	228	196	126	102
42.	Lázně Bělohrad	.	2839	4262	4370	4481	4877	5269	4676	4734	3861	4013
	1. Brtev	1497		407	414	442	392	357	348	311	231	215
	2. Dolní Javoří	1543		146	117	139	141	134	124	118	93	70
	3. Dolní Nová Ves	1790		361	330	341	312	368	394	337	236	266
	4. Horní Nová Ves	1790		799	854	894	1010	1070	883	831	696	657
	5. Hřídelec	1367		478	465	440	414	392	345	315	208	181
	6. Lány	1748		525	505	476	452	428	342	369	293	280
	7. Lázně Bělohrad	1557		999	1147	1234	1686	1761	1561	1819	1679	1918
	8. Prostřední Nová Ves	1267		278	255	257	246	544	488	433	308	323
	9. Uhlíře	1543		269	283	258	224	215	191	201	117	103
43.	Libáň	.	1968	2746	2936	3106	3029	3033	3080	3100	2483	2353
	1. Kozodírky	1710		119	126	158	126	128	135	116	108	99
	2. Křešice	1543		215	291	309	298	265	285	239	205	157
	3. Libáň	1340		1674	1715	1866	1840	1860	1866	2004	1673	1712
	4. Psinice	1352		413	453	448	448	466	465	453	273	237
	5. Zliv	1327		325	351	325	317	314	329	288	224	148

Poř. č. obce	Počet obyvatel				Počet domů													
	1970	1980	1991	2001	1869	1880	1890	1900	1910	1921	1930	1950	1961	1970	1980	1991	2001	
	234	242	328	214	15	16	16	16	42	51	75	90	.	64	79	94	87	
	10	4	-	1	4	4	4	4	4	4	4	5	5	5	4	5	5	
25.	312	252	204	198	54	56	57	61	71	74	96	106	96	95	83	99	102	
26.	729	733	606	625	159	172	177	175	204	211	226	227	207	200	201	239	231	
	471	445	378	377	103	112	117	119	144	149	161	163	148	141	139	168	167	
	56	50	42	42	26	27	26	24	23	23	24	25	19	19	16	20	16	
	202	238	186	206	30	33	34	32	37	39	41	39	40	40	46	51	48	
27.	296	231	216	193	90	91	99	107	111	113	124	124	118	101	90	118	118	
28.	205	157	143	126	87	92	95	98	99	98	102	98	82	73	60	85	87	
29.	458	431	385	370	103	109	112	108	111	117	133	137	134	133	126	156	158	
	101	77	62	57	36	36	37	34	35	37	37	38	36	36	27	40	40	
	357	354	323	313	67	73	75	74	76	80	96	99	98	97	99	116	118	
30.	13414	16182	16803	16489	653	755	818	908	1057	1146	1470	1811	1745	1826	2064	2408	2441	
	27	16	6	23	15	15	15	15	16	17	17	16	12	12	9	17	17	
	.	2343	3180	2227	89	102	113	121	146	173	215	.	.	.	408	686	476	
	54	53	20	17	9	9	9	10	15	18	23	23	19	18	17	11	11	
	.	2897	4168	4642	158	182	183	194	190	195	277	.	.	.	392	447	442	
	375	366	320	367	68	81	84	92	102	111	123	132	123	117	113	144	145	
	.	287	282	217	35	39	40	42	44	43	47	.	.	.	31	30	27	
	377	377	417	423	53	57	62	68	90	95	116	128	114	111	118	169	180	
	170	183	161	174	4	5	6	8	11	11	21	31	33	35	46	52	57	
	127	137	158	254	9	9	9	9	10	11	15	15	15	18	28	48	65	
	12284	775	640	550	103	107	108	110	110	109	109	1466	1429	1515	91	94	91	
	.	8748	7451	7595	110	149	189	239	323	363	507	.	.	.	811	710	930	
31.	885	745	656	583	179	192	215	222	244	246	293	296	275	260	227	289	295	
	136	114	97	83	19	23	27	27	29	29	40	38	33	33	33	37	34	
	93	63	59	45	26	27	27	27	29	29	34	34	32	29	26	32	31	
	313	311	316	309	35	36	45	46	54	55	75	82	81	80	81	101	101	
	102	75	56	36	31	32	34	36	40	41	46	44	39	31	24	40	40	
	118	88	69	54	36	36	39	42	41	42	45	44	42	41	27	36	44	
	123	94	59	56	32	38	43	44	51	50	53	54	48	46	36	43	45	
32.	179	165	161	170	39	38	40	44	46	47	50	58	56	53	50	62	71	
33.	185	168	135	149	47	58	60	61	70	70	79	82	72	66	62	77	87	
	134	119	107	124	30	40	42	43	48	49	58	60	52	47	43	55	65	
	51	49	28	25	17	18	18	18	22	21	21	22	20	19	19	22	22	
34.	123	123	122	127	24	23	26	31	44	48	57	57	43	37	37	47	54	
35.	377	299	242	227	101	105	104	106	116	121	135	133	122	116	105	130	134	
	42	28	17	23	11	11	11	12	14	14	17	17	15	14	10	16	17	
	335	271	225	204	90	94	93	94	102	107	118	116	107	102	95	114	117	
36.	370	317	315	318	91	94	97	98	108	111	129	140	117	114	100	132	133	
	112	73	53	62	40	40	43	44	41	42	49	54	40	37	31	42	45	
	258	244	262	256	51	54	54	54	67	69	80	86	77	77	69	90	88	
37.	2299	2092	1972	2204	343	381	377	387	448	513	607	676	646	644	605	712	743	
	103	83	97	82	23	23	24	25	26	34	39	38	28	28	26	37	38	
	1724	1600	1586	1867	215	250	242	245	286	335	397	461	484	456	448	517	529	
	87	58	37	27	8	7	7	7	11	13	18	19	.	28	20	22	28	
	182	133	91	79	43	46	47	48	58	58	68	70	62	62	48	62	70	
	203	218	161	149	54	55	57	62	67	73	85	88	72	70	63	74	78	
38.	66	63	52	42	16	16	17	19	20	20	24	26	21	21	17	23	22	
39.	198	155	100	113	30	36	38	43	46	47	59	65	57	58	48	58	60	
40.	286	233	210	199	50	52	57	54	80	86	103	107	93	88	76	104	101	
41.	82	68	43	46	48	49	48	48	49	47	48	50	34	28	20	35	63	
42.	3858	3974	3823	3796	594	622	641	700	757	787	929	1004	929	922	932	982	1249	
	175	143	113	134	62	70	70	70	71	75	75	74	64	55	48	48	74	
	58	32	25	14	25	24	25	26	24	24	28	28	23	24	17	13	17	
	232	252	295	330	48	45	46	47	53	70	73	75	71	69	71	89	121	
	596	627	628	608	112	119	127	140	153	158	169	173	161	155	160	175	239	
	149	138	103	93	69	70	72	73	71	70	69	67	56	52	48	37	62	
	260	267	200	188	75	77	78	78	79	77	84	87	80	78	72	65	92	
	1985	2204	2206	2073	118	129	135	175	195	199	302	369	351	374	411	469	504	
	345	289	241	341	42	44	45	46	68	75	84	88	89	88	89	77	127	
	58	22	12	15	43	44	43	45	44	43	45	43	34	27	16	9	13	
43.	2043	1896	1693	1696	433	453	476	509	561	602	690	734	655	626	604	713	727	
	82	75	51	58	21	22	27	29	29	29	30	28	27	26	26	27	29	
	126	85	48	35	42	46	51	53	55	56	61	61	47	46	36	51	55	
	1511	1461	1405	1412	268	276	285	311	342	375	439	490	457	438	443	508	506	
	191	192	146	141	53	56	60	62	73	77	93	87	73	68	65	82	86	
	133	83	43	50	49	53	53	54	62	65	67	68	51	48	34	45	51	

Poř. č. obce	Obec, část obce	Prv. pís. zmlínka	Výměra v ha	Počet obyvatel								
				1869	1880	1890	1900	1910	1921	1930	1950	1961
44.	Libošovice	.	1982	1878	1779	1765	1670	1587	1519	1382	1091	1003
	1. Dobšice	1437		167	190	188	187	181	178	152	110	101
	2. Libošovice	1352		453	420	420	391	371	339	330	268	275
	3. Malá Lhota	1437		168	136	120	109	116	116	96	90	68
	4. Malechovice	1542		115	125	137	132	118	118	112	82	79
	5. Meziluží	1406		124	114	110	107	111	99	103	88	79
	6. Nepřívěc	1255		179	167	155	164	147	146	141	106	107
	7. Podkost	1636		273	262	261	238	218	219	160	131	121
	8. Rytířova Lhota	1438		258	247	229	199	205	185	173	129	110
	9. Vesec u Sobotky	1497		141	118	145	143	120	119	115	87	63
45.	Libuň	.	1053	1081	1103	1139	1065	1050	1116	1078	811	820
	1. Březka	1408		90	78	84	72	67	76	88	43	51
	2. Jivany	1474		184	198	206	179	178	178	173	132	160
	3. Libuň	1369		565	576	597	580	591	643	638	494	474
	4. Libunec	1390		242	251	252	234	214	219	179	142	135
46.	Liskovice	.	921	651	705	618	594	613	606	520	384	393
	1. Liskovice	1295		363	408	376	348	364	347	285	222	212
	2. Tereziny Dary	1790		288	297	242	246	249	259	235	162	181
47.	Lukavec u Hořic	.	865	915	854	840	818	742	649	613	425	366
	1. Černín	1250		110	123	100	95	94	95	72	44	39
	2. Dobeš	1395		143	129	108	106	107	88	87	62	54
	3. Lukavec u Hořic	1440		662	602	632	617	541	466	454	319	273
48.	Lužany	.	1052	1264	1200	1140	1038	948	844	836	641	608
49.	Markvartice	.	2309	1939	1893	1847	1790	1736	1715	1516	1096	942
	1. Hřmenín	1340		358	340	342	326	328	334	301	189	166
	2. Leština	1383		74	74	63	67	61	62	49	30	22
	3. Markvartice	1188		449	450	426	434	419	372	348	263	235
	4. Mrkvojedy	1316		72	76	71	72	70	94	60	33	34
	5. Netolice	1755		86	105	82	102	82	74	73	68	57
	6. Příkladov	1363		286	272	267	243	253	234	217	178	146
	7. Rakov	1337		243	247	271	233	224	219	168	125	109
	8. Skuřina	1383		259	234	208	203	200	203	196	146	104
	9. Spařence	1542		112	95	117	110	99	123	104	64	69
50.	Miletín	.	893	1873	1779	1629	1607	1739	1526	1523	1218	1231
51.	Milovice u Hořic	.	329	341	298	340	334	333	290	294	193	213
52.	Mladějov	.	1204	1214	1261	1169	1148	1219	1176	1096	871	851
	1. Bacov	1575		41	32	29	27	35	30	28	24	23
	2. Hubojedy	1372		177	198	175	158	160	147	133	105	83
	3. Kozlov	1790		71	59	64	77	74	67	51	41	46
	4. Loveč	1545		89	90	96	91	97	91	86	62	68
	5. Mladějov	1352		311	290	265	253	315	330	338	268	280
	6. Pařízek	1545		134	124	123	97	105	98	96	83	74
	7. Roveň	1406		224	300	253	274	250	245	212	158	163
	8. Střeleč	1542		167	168	164	171	183	168	152	130	114
53.	Mlázovice	.	848	1049	1010	914	830	790	782	732	553	697
	1. Mezihoří	1408		45	34	26	27	34	27	26	16	20
	2. Mlázovice	1369		1004	976	888	803	756	755	706	537	677
54.	Nemyčeves	.	497	679	693	755	753	703	666	640	519	481
55.	Nevratice	.	324	529	519	507	477	484	463	431	324	298
56.	Nová Paka	.	2868	7270	7097	7352	8141	9230	8568	8949	8072	8398
	1. Heřmanice	1365		389	296	312	311	311	273	279	250	242
	2. Kumburský Újezd	1545		263	258	248	250	261	226	224	187	197
	3. Nová Paka	1357		3501	3679	3965	4897	6057	5627	6214	5889	6294
	4. Podlevín	1845		414	407	386	368	357	317	284	227	184
	5. Přibyslav	1654		257	222	217	216	219	209	192	137	196
	6. Pustá Proseč	1542		130	118	126	120	107	99	88	53	41
	7. Radkyně	1543		240	222	215	188	172	151	176	93	97
	8. Studénka	1558		164	165	171	142	151	167	144	161	174
	9. Štíkov	1543		342	360	317	304	347	339	317	312	310
	10. Valdov	1386		580	490	531	470	411	360	316	224	131
	11. Vlkov	1392		181	143	125	134	122	136	120	69	68
	12. Vrchovina	1444		809	737	739	741	715	664	595	470	464
57.	Ohařice	.	416	257	253	244	234	229	212	209	154	130
58.	Ohaveč	.	139	149	134	146	148	125	119	119	93	92
59.	Osek	.	381	284	331	310	301	303	333	323	245	234
60.	Ostroměř	.	1233	1225	1479	1589	1631	1709	1764	1843	1426	1466
	1. Domoslavice	1383		236	258	269	263	276	259	229	156	132
	2. Nové Smrkovice	1347		180	164	180	171	154	183	162	107	98

Poř. č. obce	Počet obyvatel				Počet domů													
	1970	1980	1991	2001	1869	1880	1890	1900	1910	1921	1930	1950	1961	1970	1980	1991	2001	
44.	799	613	467	451	282	296	303	310	313	312	315	332	275	244	214	214	293	
	76	69	45	47	26	31	35	36	37	37	37	36	31	25	23	21	36	
	234	217	216	228	65	69	71	72	72	75	77	82	76	69	59	73	96	
	50	27	12	1	25	22	22	23	24	24	23	24	20	17	12	10	17	
	51	38	21	17	19	22	23	23	23	23	24	31	18	15	15	14	26	
	60	43	21	12	20	21	21	22	22	22	22	22	20	17	16	15	20	
	82	49	43	37	27	29	29	29	29	28	28	29	25	23	19	18	24	
	98	59	51	52	44	46	46	48	48	44	44	44	35	32	27	23	23	
	92	69	36	32	37	37	36	36	37	37	38	39	30	27	28	25	28	
	56	42	22	25	19	19	20	21	21	22	22	25	20	19	15	15	23	
45.	714	755	799	742	146	157	164	185	196	206	232	247	231	216	210	294	306	
	46	32	22	23	14	14	15	15	17	18	18	20	17	13	12	17	20	
	146	118	94	88	29	33	33	34	36	36	40	40	44	44	39	42	47	
	420	516	602	563	72	75	78	98	103	112	132	141	132	125	131	194	198	
	102	89	81	68	31	35	38	38	40	40	42	46	38	34	28	41	41	
46.	315	260	209	203	105	110	109	103	115	111	120	127	106	99	88	106	104	
	171	155	141	135	58	61	60	58	65	65	66	70	57	49	45	56	54	
	144	105	68	68	47	49	49	45	50	46	54	57	49	50	43	50	50	
47.	302	267	271	251	146	148	146	145	143	141	143	142	122	105	89	147	148	
	37	36	23	18	18	18	18	16	16	16	18	18	16	14	12	15	16	
	38	31	23	29	25	25	21	24	22	21	21	20	16	15	12	22	22	
	227	200	225	204	103	105	107	105	105	104	104	104	90	76	65	110	110	
48.	572	502	463	537	147	149	151	154	157	166	197	184	163	158	147	190	193	
49.	777	608	488	440	298	306	308	318	331	346	370	364	303	278	223	221	332	
	125	82	62	60	51	52	51	52	58	61	66	65	53	47	36	36	53	
	19	11	5	5	9	9	9	10	11	13	11	8	7	7	6	4	9	
	218	214	199	191	69	71	72	73	77	81	92	96	73	71	61	80	90	
	24	18	5	3	12	12	12	12	12	12	15	15	12	8	6	8	12	
	28	22	16	11	16	18	17	19	18	20	20	18	18	13	11	7	18	
	114	73	59	52	48	50	51	53	53	53	52	53	49	45	35	26	48	
	110	74	61	63	36	37	37	39	41	41	43	42	36	36	27	23	40	
	90	74	51	34	37	37	38	39	40	43	49	45	33	33	27	25	38	
	49	40	30	21	20	20	21	21	21	22	22	22	22	18	14	12	24	
50.	1155	1019	944	907	248	257	237	240	257	275	302	329	306	295	280	355	363	
51.	191	208	226	247	53	53	55	54	54	56	56	60	55	55	55	74	80	
52.	801	676	575	525	195	222	229	236	236	243	257	263	237	227	184	261	272	
	20	20	14	14	7	7	7	7	6	6	6	6	6	6	5	6	7	
	73	56	52	51	32	34	34	34	34	34	35	35	30	26	19	33	33	
	40	30	16	21	11	14	14	14	14	14	14	14	13	11	10	13	13	
	46	47	37	30	14	15	17	18	19	20	22	21	18	17	13	19	19	
	338	319	284	265	47	48	50	51	52	58	68	73	70	76	67	82	93	
	53	17	14	14	22	24	23	23	23	23	22	23	20	19	8	12	13	
	130	111	111	96	36	49	51	53	50	51	52	49	45	38	33	59	53	
	101	76	47	34	26	31	33	36	38	37	38	42	35	34	29	37	41	
53.	659	683	598	594	153	152	152	149	154	163	181	189	174	167	168	213	210	
	19	15	7	7	8	6	6	6	6	6	6	8	6	5	3	6	4	
	640	668	591	587	145	146	146	143	148	157	175	181	168	162	165	207	206	
54.	413	338	254	274	94	98	103	106	125	129	136	143	133	127	118	135	137	
55.	283	236	162	145	72	82	88	85	91	92	96	96	90	87	73	84	86	
56.	9043	8842	9380	9299	902	944	948	1058	1238	1336	1625	1892	1796	1835	1847	2231	2333	
	261	266	261	322	53	55	55	55	58	59	63	67	67	77	74	93	102	
	168	124	94	100	35	38	40	43	45	47	49	53	53	49	42	49	53	
	7258	7292	8064	7837	377	403	405	497	664	744	999	1212	1186	1260	1369	1633	1666	
	153	100	76	96	58	62	62	63	66	69	71	74	60	57	40	58	64	
	112	91	50	41	35	33	31	35	33	35	42	45	39	36	28	37	39	
	31	18	10	2	21	21	22	22	22	21	21	21	18	17	10	19	22	
	92	75	53	52	38	38	37	39	39	40	42	42	30	26	21	24	25	
	69	86	124	139	23	24	24	24	28	30	33	42	42	24	25	32	32	
	283	265	228	224	53	54	55	55	58	62	69	98	89	88	81	96	103	
	163	129	110	120	71	76	74	76	74	75	74	73	59	55	40	57	65	
	46	37	28	36	23	24	24	24	24	24	25	24	22	21	16	26	26	
	407	359	282	330	115	116	119	125	127	130	137	141	131	125	101	107	136	
57.	114	78	60	62	34	38	43	45	47	49	52	51	42	37	33	40	44	
58.	93	72	62	61	22	24	25	27	28	29	33	35	30	29	26	34	36	
59.	206	214	160	146	40	45	47	50	51	62	71	73	63	53	51	72	70	
60.	1448	1291	1410	1372	191	220	235	240	285	305	371	407	384	386	367	455	482	
	122	102	81	87	35	37	37	37	43	41	42	42	36	38	32	40	43	
	72	45	20	23	28	29	31	31	34	37	39	37	30	27	20	26	28	

Poř. č. obce	Obec, část obce	Prv. pís. zmlínka	Výměra v ha	Počet obyvatel								
				1869	1880	1890	1900	1910	1921	1930	1950	1961
	3. Ostroměř	1382		626	853	926	1010	1100	1142	1293	1053	1158
	4. Sylvárův Újezd	1397		183	204	214	187	179	180	159	110	78
61.	Ostružno	1227	435	322	273	277	294	274	229	233	164	128
62.	Pecka	.	2303	3511	3180	3090	3015	3195	2763	2520	1882	1812
	1. Arnoštov	1790		145	118	117	115	114	119	92	55	42
	2. Bělá u Pecky	1383		317	300	287	284	291	262	225	213	208
	3. Bukovina u Pecky	1412		273	258	247	227	205	198	180	140	120
	4. Horní Javoří	1543		186	157	139	150	154	123	129	77	76
	5. Kal	1497		336	311	310	300	278	245	214	135	100
	6. Pecka	1322		1818	1622	1558	1532	1767	1469	1367	1034	1040
	7. Staňkov	1382		160	143	152	148	137	126	101	76	84
	8. Vidonice	1364		276	271	280	259	249	221	212	152	142
63.	Petrovičky	1393	195	174	184	161	172	170	143	116	100	78
64.	Podhorní Újezd a Vojice	.	688	1228	1332	1386	1277	1303	1156	1114	726	728
	1. Podhorní Újezd	1408		508	580	642	583	622	532	462	321	324
	2. Vojice	1357		720	752	744	694	681	624	652	405	404
65.	Podhradí	.	1027	1423	1375	1502	1530	1346	1219	1017	816	737
	1. Čejkovice	1327		323	257	251	270	255	222	189	140	133
	2. Hlásná Lhota	1358		252	273	252	247	217	208	179	149	151
	3. Podhradí	1546		422	438	507	521	450	351	342	246	206
	4. Šlíkova Ves	1793		289	267	282	249	206	208	199	149	146
	5. Vokšice	1337		137	140	210	243	218	230	108	132	101
66.	Podúšší	1399	138	297	249	246	221	202	188	177	140	137
67.	Radim	.	1038	1392	1289	1225	1040	1074	1001	829	579	518
	1. Lháň	1401		117	101	97	92	93	78	71	37	47
	2. Podhájí	1790		137	111	97	86	74	67	62	45	39
	3. Radim	1360		555	503	465	362	399	384	309	229	213
	4. Studeňany	1368		324	330	320	287	301	278	250	159	143
	5. Tužín	1411		259	244	246	213	207	194	137	109	76
68.	Rašín	1143	221	209	200	192	207	208	182	181	144	143
69.	Rohoznice	1267	895	672	639	637	607	658	663	583	451	417
70.	Rokytnáň	.	496	474	522	538	481	470	437	382	255	209
	1. Dolní Rokytnáň	1381		314	344	322	293	276	274	231	165	128
	2. Horní Rokytnáň	1381		160	178	216	188	194	163	151	90	81
71.	Samšina	.	674	952	827	810	776	761	711	638	431	435
	1. Betlem	1835		105	98	83	95	99	83	68	50	52
	2. Drštěkryje	1360		175	164	161	151	136	125	120	65	55
	3. Plhov	1569		295	273	269	244	244	223	211	123	142
	4. Samšina	1352		338	256	270	251	253	251	218	167	160
	5. Všeliby	1415		39	36	27	35	29	29	21	26	26
72.	Sběř	.	908	1091	1101	1038	971	996	946	840	577	508
	1. Hrobičany	1404		386	419	417	369	349	308	272	195	164
	2. Sběř	1332		552	527	479	483	507	495	437	311	287
	3. Velešice	1355		153	155	142	119	140	143	131	71	57
73.	Sedliště	1295	159	250	260	258	253	202	220	182	139	137
74.	Sekeřice	1386	319	415	437	475	430	416	410	364	334	297
75.	Statiny	.	1176	1236	1167	1101	987	1043	1099	1003	751	714
	1. Milíčeves	1325		628	511	458	391	428	453	442	345	358
	2. Statiny	1357		608	656	643	596	615	646	561	406	356
76.	Slavhostice	1371	585	455	534	539	526	521	490	505	325	312
77.	Sobčice	1369	365	727	715	704	604	576	566	540	380	350
78.	Soběraz	1362	311	359	343	336	307	286	269	232	166	146
79.	Sobotka	.	1932	3642	3642	3395	3381	3450	3254	3098	2554	2568
	1. Čálovice	1227		85	89	93	92	83	92	90	74	71
	2. Kdanice	1406		72	110	123	107	103	124	102	72	70
	3. Lavice	1409		148	131	133	128	119	109	115	78	70
	4. Sobotka	1287		2637	2614	2400	2441	2503	2338	2219	1848	1947
	5. Spyšova	1542		201	179	161	160	166	153	140	107	96
	6. Staňkova Lhota	1388		129	121	110	107	117	109	131	111	99
	7. Stéblovice	1542		157	169	157	144	169	148	119	115	86
	8. Trní	1654		100	108	110	96	101	101	95	85	61
	9. Zajakury	1383		113	121	108	106	89	80	87	64	68
80.	Stará Paka	.	2170	3398	3485	3701	3941	4449	4188	3934	2924	2953
	1. Brdo	1542		507	517	496	451	416	378	361	245	198
	2. Karlov	1386		373	349	386	328	297	267	231	171	147
	3. Krsmol	1542		137	141	139	118	92	98	94	66	66
	4. Roškopov	1444		666	648	670	674	636	508	495	345	308
	5. Stará Paka	1357		1180	1377	1588	1956	2374	2373	2209	1721	1865

Poř. č. obce	Počet obyvatel				Počet domů													
	1970	1980	1991	2001	1869	1880	1890	1900	1910	1921	1930	1950	1961	1970	1980	1991	2001	
	1186	1093	1267	1204	95	120	133	138	172	191	252	291	290	297	294	359	380	
	68	51	42	58	33	34	34	34	36	36	38	37	28	24	21	30	31	
61.	113	107	99	77	44	42	42	44	52	50	50	49	41	36	32	41	44	
62.	1572	1485	1316	1283	516	517	528	533	533	535	548	575	478	456	416	550	575	
	24	12	8	9	25	25	25	25	25	25	25	23	15	11	6	22	23	
	191	225	194	179	52	53	53	53	55	55	54	66	61	54	49	60	68	
	93	90	56	35	50	51	52	52	50	46	46	45	34	28	29	41	40	
	52	31	15	12	31	31	31	32	32	31	30	27	17	17	12	20	20	
	90	68	50	48	50	51	51	52	51	51	51	51	32	29	24	35	37	
	934	882	849	872	241	239	246	248	251	259	273	291	261	260	248	309	322	
	79	61	47	35	27	28	28	28	26	25	26	26	19	19	14	18	20	
	109	116	97	93	40	39	42	43	43	43	43	46	39	38	34	45	45	
63.	55	47	37	39	29	30	31	30	31	31	29	34	24	22	19	26	24	
64.	657	621	585	589	182	194	210	213	232	237	247	248	237	213	196	301	308	
	307	307	272	250	72	81	92	93	105	104	108	109	106	94	87	136	137	
	350	314	313	339	110	113	118	120	127	133	139	139	131	119	109	165	171	
65.	629	507	407	362	175	187	193	199	216	221	231	230	197	195	164	201	204	
	148	132	119	113	35	36	35	36	39	42	43	43	43	47	44	50	51	
	121	80	85	63	35	39	40	40	46	47	47	46	41	41	29	43	42	
	157	107	88	78	58	64	67	71	68	69	75	77	61	58	45	59	59	
	120	113	82	76	37	38	40	41	41	43	47	47	42	40	38	43	45	
	83	75	33	32	10	10	11	11	22	20	19	17	10	9	8	6	7	
66.	117	124	171	241	41	41	42	43	45	44	46	44	42	39	40	71	87	
67.	423	372	376	362	198	205	210	210	221	222	227	215	174	140	113	195	196	
	43	24	19	4	16	16	18	18	20	19	19	17	14	13	9	16	16	
	36	19	17	18	22	22	23	22	21	21	21	18	12	11	7	16	15	
	186	203	250	256	66	72	73	74	80	82	86	83	74	57	48	85	84	
	105	84	60	53	50	50	51	51	55	57	57	57	42	34	30	42	42	
	53	42	30	31	44	45	45	45	45	43	44	40	32	25	19	36	39	
68.	106	93	73	64	34	38	41	40	42	41	41	42	40	38	33	32	41	
69.	382	336	310	293	114	114	117	118	119	119	118	130	116	113	104	137	155	
70.	183	114	87	75	76	85	94	96	98	97	96	96	77	71	52	92	93	
	111	58	46	37	48	53	55	57	58	58	57	57	46	43	29	51	53	
	72	56	41	38	28	32	39	39	40	39	39	39	31	28	23	41	40	
71.	339	306	238	234	148	150	153	158	157	157	161	154	128	100	88	134	148	
	36	24	12	10	16	17	17	18	18	18	16	15	12	11	9	14	16	
	40	31	24	26	28	30	31	31	30	29	30	30	22	15	12	25	28	
	109	99	81	81	46	45	46	50	49	51	54	47	37	28	27	37	43	
	133	126	99	99	52	52	53	53	53	53	55	56	51	41	35	53	54	
	21	26	22	18	6	6	6	6	7	6	6	6	6	5	5	5	7	
72.	403	353	287	246	175	176	179	175	196	191	203	202	177	150	126	193	188	
	133	101	80	67	56	56	58	57	64	65	69	67	56	52	44	66	64	
	225	214	183	167	91	92	93	90	101	98	106	107	98	78	66	106	105	
	45	38	24	12	28	28	28	28	31	28	28	28	23	20	16	21	19	
73.	124	115	96	96	37	35	36	38	38	40	44	45	37	33	31	38	42	
74.	245	179	140	116	67	71	78	78	94	88	94	93	81	80	68	86	91	
75.	639	604	449	556	145	142	149	154	176	188	199	210	182	176	164	189	194	
	315	267	139	224	69	64	68	65	71	73	76	81	74	72	59	71	69	
	324	337	310	332	76	78	81	89	105	115	123	129	108	104	105	118	125	
76.	273	207	158	145	74	76	78	79	86	89	103	112	101	91	76	107	104	
77.	323	313	296	282	99	104	104	107	108	116	119	125	114	104	97	118	125	
78.	104	75	69	79	58	58	58	60	62	63	66	68	54	40	30	54	65	
79.	2451	2365	2287	2289	483	509	501	515	551	568	628	652	612	591	604	809	853	
	57	57	29	20	14	14	16	17	17	17	19	21	17	17	18	20	22	
	65	66	40	40	15	15	14	15	15	15	23	24	21	17	16	21	20	
	56	48	39	37	25	26	26	27	26	26	28	28	20	16	13	21	20	
	1942	1928	1974	2003	326	341	328	338	370	387	425	446	434	438	469	625	658	
	87	71	60	48	27	28	29	29	30	30	32	29	28	24	22	27	28	
	82	90	74	79	18	19	19	19	20	20	24	27	27	22	21	30	33	
	60	36	21	23	23	28	31	31	32	31	32	32	25	20	16	26	30	
	48	26	16	14	18	19	18	19	21	22	25	25	20	19	12	18	20	
	54	43	34	25	17	19	20	20	20	20	20	20	20	18	17	21	22	
80.	2686	2549	2127	2024	453	485	484	512	580	628	691	735	653	604	575	549	752	
	159	137	130	137	61	67	68	68	68	71	73	74	62	51	45	38	72	
	105	81	58	49	47	51	51	52	52	53	54	58	49	39	28	20	48	
	60	53	31	43	21	22	22	22	22	22	23	23	20	17	15	11	21	
	338	271	222	212	87	90	90	97	103	102	102	106	89	89	74	59	96	
	1715	1726	1483	1416	161	181	180	199	248	289	333	370	338	318	337	353	409	

Poř. č. obce	Obec, část obce	Prv. pís. zmínka	Výměra v ha	Počet obyvatel								
				1869	1880	1890	1900	1910	1921	1930	1950	1961
	6. Ústí	1391		535	453	422	414	634	564	544	376	369
81.	Staré Hradý	1340	386	382	422	459	432	392	403	310	286	265
82.	Staré Místo	1327	303	318	301	324	347	330	320	271	179	188
83.	Staré Smrkovice	1347	520	733	705	713	674	731	638	608	423	357
84.	Střevač	.	1125	946	908	947	867	835	778	721	540	498
	1. Batín	1790		188	168	168	137	128	134	121	101	90
	2. Nadslav	1361		185	191	215	210	208	188	164	105	106
	3. Střevač	1340		435	437	458	414	399	351	346	265	237
	4. Štidla	1383		138	112	106	106	100	105	90	69	65
85.	Sukorady	.	551	341	427	455	433	415	390	373	323	306
	1. Kouty	1790		46	52	65	56	43	46	40	40	38
	2. Sukorady	1382		295	375	390	377	372	344	333	283	268
86.	Svatojanský Újezd	1354	534	416	388	359	308	294	253	252	192	170
87.	Šárovcová Lhota	.	709	577	586	609	539	500	464	493	320	301
	1. Bertoldka	1790		30	23	24	24	20	18	17	8	5
	2. Libín	1542		93	94	93	75	71	61	53	28	26
	3. Šárovcová Lhota	1551		374	407	422	378	351	339	380	255	233
	4. Tikov	1551		80	62	70	62	58	46	43	29	37
88.	Tetín	.	281	441	439	432	370	396	362	362	267	275
	1. Tetín	1543		315	292	312	263	292	258	265	187	201
	2. Vidoň	1267		126	147	120	107	104	104	97	80	74
89.	Třebnouševs	.	627	531	530	441	478	540	525	488	375	350
	1. Ostrov	1364		128	128	108	127	108	99	127	73	77
	2. Třebnouševs	1143		327	323	264	284	353	340	280	253	224
	3. Vinice	1143		76	79	69	67	79	86	81	49	49
90.	Třtěnice	1391	560	476	528	520	512	514	505	554	383	400
91.	Tuř	.	580	517	525	467	450	435	419	393	292	262
	1. Hubálov	1373		185	149	159	166	172	158	164	133	101
	2. Tuř	1368		332	376	308	284	263	261	229	159	161
92.	Úbislavice	.	1206	1858	1642	1585	1428	1309	1224	1078	755	661
	1. Česká Proseč	1542		149	132	116	107	97	94	89	75	64
	2. Chloumek	1542		117	96	98	75	80	61	48	31	28
	3. Stav	1545		375	300	278	276	267	248	223	163	138
	4. Štěpanice	1542		150	139	121	108	96	81	71	46	40
	5. Úbislavice	1357		626	627	631	564	513	470	427	273	223
	6. Zboží	1542		441	348	341	298	256	270	220	167	168
93.	Údrnice	.	925	982	1044	1079	1074	1009	952	893	581	494
	1. Bílsko	1401		275	298	329	312	345	312	275	188	136
	2. Údrnice	1320		544	577	545	565	474	469	454	301	281
	3. Únětice	1546		163	169	205	197	190	171	164	92	77
94.	Úhlejev	.	412	504	442	472	431	414	407	359	268	235
	1. Chroustov	1267		191	149	193	177	160	159	154	116	100
	2. Úhlejev	1267		313	293	279	254	254	248	205	152	135
95.	Újezd pod Troskami	.	756	914	951	913	887	852	820	813	602	546
	1. Čimyšl	1371		130	112	92	94	86	75	77	39	30
	2. Hrdošovice	1364		311	318	327	337	336	308	300	224	203
	3. Semínova Lhota	1364		246	255	224	210	211	205	214	157	137
	4. Újezd pod Troskami	1320		227	266	270	246	219	232	222	182	176
96.	Úlibice	.	675	632	625	655	558	516	484	453	316	303
	1. Řeheč	1355		151	128	132	102	106	93	99	63	65
	2. Úlibice	1355		481	497	523	456	410	391	354	253	238
97.	Valdice	1627	90	1142	1339	1348	981	1077	1244	1018	554	689
98.	Veliš	.	513	402	377	403	413	413	412	369	244	248
	1. Veliš	1143		278	269	289	284	284	283	262	165	163
	2. Vesec	1542		124	108	114	129	129	129	107	79	85
99.	Vidochov	.	1172	1449	1396	1396	1279	1261	1032	1032	575	546
	1. Stupná	1260		631	593	608	554	523	463	478	205	196
	2. Vidochov	1386		818	803	788	725	738	569	554	370	350
100.	Vitiněves	1325	492	479	517	494	489	514	465	425	353	336
101.	Volanice	1325	622	775	836	743	713	695	668	639	419	397
102.	Vrbice	.	665	709	641	676	597	598	540	498	372	331
	1. Stříbrnice	1594		328	306	325	270	282	244	208	154	107
	2. Vrbice	1368		381	335	351	327	316	296	290	218	224
103.	Vršce	1325	641	397	389	438	389	405	415	427	266	252
104.	Vřesník	1338	310	212	212	278	248	225	213	188	130	123
105.	Vysoké Veselí	.	933	1642	1798	1694	1607	1612	1605	1451	1116	1024
	1. Veselská Lhota	1412		307	308	274	246	258	268	231	164	143
	2. Vysoké Veselí	1323		1335	1490	1420	1361	1354	1337	1220	952	881

Poř. č. obce	Počet obyvatel				Počet domů													
	1970	1980	1991	2001	1869	1880	1890	1900	1910	1921	1930	1950	1961	1970	1980	1991	2001	
81.	309	281	203	167	76	74	73	74	87	91	106	104	95	90	76	68	106	
	243	192	153	172	51	54	54	59	60	61	69	80	77	71	63	80	84	
82.	227	253	326	336	30	29	32	35	42	43	49	49	44	42	49	63	64	
83.	319	259	221	228	98	105	109	111	119	124	132	135	120	115	96	127	127	
84.	407	309	279	287	129	136	146	152	164	167	176	176	151	130	105	162	160	
	71	59	50	49	25	25	27	28	29	30	30	29	23	21	16	29	29	
	84	53	53	49	28	33	34	34	35	37	40	40	34	29	22	35	35	
	208	165	150	155	56	59	65	70	80	79	84	84	75	62	53	76	75	
	44	32	26	34	20	19	20	20	20	21	22	23	19	18	14	22	21	
85.	278	271	210	205	65	81	81	80	86	89	93	98	90	92	80	100	96	
	28	24	12	7	9	11	11	11	11	11	11	12	9	8	7	9	9	
	250	247	198	198	56	70	70	69	75	78	82	86	81	84	73	91	87	
86.	124	99	93	74	61	54	56	61	60	56	56	60	53	45	42	52	52	
87.	296	234	201	203	71	78	78	83	89	92	103	111	91	89	74	83	92	
	7	6	5	3	4	4	4	4	4	4	4	4	3	3	2	3	3	
	18	16	13	13	14	14	14	15	14	14	12	16	9	9	8	7	11	
	246	195	167	172	45	51	51	55	62	65	78	82	70	68	59	66	70	
	25	17	16	15	8	9	9	9	9	9	9	9	9	9	5	7	8	
88.	239	170	136	128	70	71	72	72	72	71	74	76	71	65	53	74	77	
	173	114	92	97	49	49	51	51	51	50	53	55	50	44	36	51	54	
	66	56	44	31	21	22	21	21	21	21	21	21	21	21	17	23	23	
89.	305	320	305	286	86	87	85	87	88	89	90	102	91	89	94	110	117	
	70	63	35	31	22	22	20	22	21	21	21	21	20	19	16	18	20	
	192	225	248	234	51	51	51	51	52	53	53	65	58	57	68	82	83	
	43	32	22	21	13	14	14	14	15	15	16	16	13	13	10	10	14	
90.	370	356	332	329	69	70	76	83	90	91	109	118	114	112	106	103	134	
91.	238	159	122	129	79	77	76	85	91	90	94	89	75	69	60	76	78	
	83	98	47	42	24	25	28	31	35	35	37	37	30	28	23	31	32	
	155	61	75	87	55	52	48	54	56	55	57	52	45	41	37	45	46	
92.	527	423	354	346	256	255	257	257	254	249	248	237	195	163	138	148	190	
	39	28	28	16	22	21	21	20	21	21	21	21	18	16	13	13	21	
	16	8	4	5	15	15	15	15	15	15	15	12	9	7	6	4	11	
	114	85	60	68	50	52	53	53	53	53	53	49	42	34	26	34	46	
	25	17	8	7	18	19	19	20	20	19	19	17	13	10	7	5	5	
	211	187	174	174	95	95	96	95	92	89	89	88	70	59	55	61	74	
	122	98	80	76	56	53	53	54	53	52	51	50	43	37	31	31	33	
93.	394	357	287	276	144	149	162	167	176	183	210	205	168	149	118	181	184	
	102	84	63	59	43	43	50	53	54	55	64	64	52	46	31	52	55	
	226	228	194	171	74	76	83	84	89	91	110	103	87	78	67	98	100	
	66	45	30	46	27	30	29	30	33	37	36	38	29	25	20	31	29	
94.	188	123	104	108	77	77	80	80	81	80	84	87	66	58	45	75	86	
	78	45	30	33	30	30	32	33	33	33	37	40	27	25	17	29	31	
	110	78	74	75	47	47	48	47	48	47	47	47	39	33	28	46	55	
95.	495	356	292	305	132	147	152	164	168	169	190	195	164	159	134	171	182	
	28	20	9	21	19	20	16	20	19	18	18	17	9	9	7	12	14	
	166	120	109	92	45	54	60	64	66	66	71	76	62	60	49	69	69	
	126	78	61	71	41	42	43	46	45	47	49	48	40	39	33	40	42	
	175	138	113	121	27	31	33	34	38	38	52	54	53	51	45	50	57	
96.	286	258	230	238	63	65	71	71	83	86	98	100	85	81	71	100	93	
	56	44	17	32	14	15	18	18	18	18	21	20	16	15	12	18	18	
	230	214	213	206	49	50	53	53	65	68	77	80	69	66	59	82	75	
97.	780	1346	1582	1522	30	38	39	42	56	59	68	84	89	95	132	161	165	
98.	211	146	136	129	47	55	54	61	64	70	78	80	72	66	52	72	70	
	147	105	103	96	30	37	35	41	44	48	56	59	51	49	40	53	52	
	64	41	33	33	17	18	19	20	20	22	22	21	21	17	12	19	18	
99.	470	394	347	342	198	191	201	209	207	197	204	177	139	126	107	97	172	
	134	98	60	47	99	96	100	100	95	95	101	81	60	48	35	22	70	
	336	296	287	295	99	95	101	109	112	102	103	96	79	78	72	75	102	
100.	322	320	304	304	61	66	74	73	88	83	97	114	97	97	98	115	122	
101.	344	336	266	236	115	122	124	128	153	146	155	151	132	119	101	130	139	
102.	254	206	138	121	104	106	110	115	118	118	125	124	102	88	82	113	113	
	74	55	33	24	50	52	49	51	50	48	52	51	38	35	30	44	44	
	180	151	105	97	54	54	61	64	68	70	73	73	64	53	52	69	69	
103.	219	260	234	226	55	55	55	57	65	74	87	94	78	69	70	81	82	
104.	116	117	107	96	38	39	42	41	43	43	44	48	37	31	27	34	45	
105.	890	889	847	849	213	220	227	216	246	255	316	339	302	281	268	331	337	
	133	104	76	81	40	42	42	42	46	46	50	55	48	45	34	46	50	
	757	785	771	768	173	178	185	174	200	209	266	284	254	236	234	285	287	

Poř. č. obce	Obec, část obce	Prv. pís. zmínka	Výměra v ha	Počet obyvatel								
				1869	1880	1890	1900	1910	1921	1930	1950	1961
106.	Zámostí-Blata	.	440	255	313	312	291	286	264	265	173	172
	1. Blata	1542		149	194	207	193	173	161	155	108	96
	2. Zámostí	1542		106	119	105	98	113	103	110	65	76
107.	Zelenecká Lhota	.	666	469	462	458	466	474	454	410	333	278
	1. Záhuby	1654		238	216	208	204	199	166	154	125	95
	2. Zelenecká Lhota	1532		231	246	250	262	275	288	256	208	183
108.	Železnice	.	1311	2439	2449	2348	2156	2065	1892	1738	1427	1486
	1. Březka	1408		48	51	45	32	44	46	44	29	21
	2. Cidlina	1322		162	159	150	139	109	116	96	87	83
	3. Doubravice	1394		89	102	103	98	95	94	79	43	34
	4. Pekloves	1542		66	64	74	49	45	46	26	25	14
	5. Těšín	1447		83	72	72	65	71	87	99	84	55
	6. Zámezí	1350		223	212	196	180	159	146	125	87	86
	7. Železnice	1320		1768	1789	1708	1593	1542	1357	1269	1072	1193
109.	Žeretice	.	769	1170	1110	1090	875	822	759	684	485	463
	1. Hradištko	1372		299	266	254	197	183	182	157	99	100
	2. Vlhošť	1332		157	155	171	126	124	112	113	80	54
	3. Žeretice	1350		714	689	665	552	515	465	414	306	309
110.	Židovice	1361	332	287	280	253	293	300	272	296	217	220
111.	Žlunice	1297	799	464	525	584	536	581	539	541	403	368

Poznámky

- 6.2. V tom též Lukaveček
- 11.2. V tom též V Barákách
15. V tom též Jahodná, Jankov, Malý Miletín
19. V tom Dolní Dobrá Voda, Horní Dobrá Voda
- 23.1. Rok 1880 až 1890 viz Holovousy
- 23.2. Rok 1880 až 1890 v tom též Dolní Mezihoří
- 24.3. V tom též Dachov, Hrachovec, domy v roce 1961 v tom též Chvalina, Libonice
- 24.5., 24.6. Domy v roce 1961 viz Hořice
- 30.2., 30.4., 30.6., 30.11. Obyvatelstvo v roce 1921, rok 1950 až 1970 viz Staré Město
- 30.5. V tom též Hubálky
- 30.10. Obyvatelstvo v roce 1921, rok 1950 až 1970 v tom též Holínské Předměstí, Nové Město, Pražské Předměstí, Valdické Předměstí
32. V tom Malé Jinolice, Velké Jinolice
- 37.2. Domy v roce 1961 v tom též Ledkov
- 37.3. Domy v roce 1961 viz Kopidlno
- 42.6. V tom též Horní Lány, Ohrada
- 43.4. V tom též Nový Dvůr
- 44.1. V tom též Na Koutech
- 44.3. V tom též Pleskot
- 44.5. V tom též Dehetník
- 44.6. V tom též Babylon, Hůra
- 49.8. V tom též Peklo

Poř. č. obce	Počet obyvatel				Počet domů													
	1970	1980	1991	2001	1869	1880	1890	1900	1910	1921	1930	1950	1961	1970	1980	1991	2001	
106.	153	124	78	78	47	58	61	61	59	58	62	74	55	52	46	69	83	
	92	76	50	54	26	37	40	39	38	37	38	50	36	33	28	46	57	
	61	48	28	24	21	21	21	22	21	21	24	24	19	19	18	23	26	
107.	239	215	171	161	76	75	76	81	83	86	92	97	81	74	66	88	91	
	88	71	52	39	34	31	31	35	34	33	35	37	26	25	22	34	34	
	151	144	119	122	42	44	45	46	49	53	57	60	55	49	44	54	57	
108.	1352	1195	1109	1098	389	395	370	374	398	406	422	453	407	385	367	480	502	
	16	10	4	5	7	8	8	8	9	9	10	10	7	7	5	7	7	
	74	69	57	50	27	27	28	27	27	29	29	30	29	21	20	28	29	
	34	27	16	17	14	16	17	16	16	16	17	14	10	9	8	9	12	
	16	10	6	6	11	11	11	11	10	10	9	8	5	5	3	7	7	
	54	37	30	29	12	12	12	13	18	18	24	28	16	16	14	17	21	
	86	43	24	20	31	31	31	31	31	31	31	31	26	22	15	21	28	
	1072	999	972	971	287	290	263	268	287	293	302	332	314	305	302	391	398	
109.	395	339	325	264	170	172	176	176	173	174	182	181	145	132	113	157	154	
	78	44	23	22	41	40	41	41	41	41	41	38	31	26	20	26	26	
	269	25	16	16	27	26	26	26	26	26	25	26	22	17	10	18	17	
	48	270	286	226	102	106	109	109	106	107	116	117	92	89	83	113	111	
110.	194	159	126	131	48	48	50	52	52	54	67	69	60	59	55	62	64	
111.	328	318	291	275	65	72	94	77	99	100	121	125	113	114	105	130	122	

50. V tom též Trotinka

52.6. V tom též Skaříšov

52.7. V tom též Křenov, Malechovice, Německé Doly, U Tůmů

56.4. V tom též V Balkách

56.7. V tom též Lesní Domky

56.10. V tom též Na Běháci, Na Drahách

56.11. V tom též V Zlámáních

56.12. V tom též Na Patříně

60.3. V tom též Hlásek

61. V tom též U Pazderny

62.6. V tom též Lhota u Pecky

64.2. V tom též Kabáty

65.2. V tom též Mezi Baráky, Na Karlově

66. V tom též Horní Podulší

71.3. V tom též Byzánka, Dolní Šalanda, Mackov, Šalanda

75.1. V tom též Malá Strana

79.4. V tom též Benešov, Březno, Sobotka Předměstí

80.5. V tom též Na Horách, Pod Borovím, Za Horami, Za Příčnicí

86. V tom též Okrouhlé

87.2. V tom též Mezihoří 3. díl

88.1. V tom též Víkanov

93.2. V tom též Údrnická Lhota

94.2. V tom též Dolní Ouhlejev t. Brodek, Růžovka

100. V tom též Malá Strana

106.1. V tom též Maršov, Na Horce

108.6. V tom též Horní Zámezí

Poř. č. obce	Obec, část obce	Prv. pís. zmlínka	Výměra v ha	Počet obyvatel								
				1869	1880	1890	1900	1910	1921	1930	1950	1961
	Okres celkem		85154	119718	128782	135267	144860	154669	140392	144411	112365	113754
1.	Adršpach	.	1972	1424	1674	1660	1538	1605	1449	1490	789	660
	1. Dolní Adršpach	1348		703	747	754	685	686	645	635	331	290
	2. Horní Adršpach	1348		721	927	906	853	919	804	855	458	370
2.	Bezděkov nad Metují	1358	515	759	778	775	723	708	656	697	602	571
3.	Bohuslavice	1361	1413	1420	1589	1510	1433	1439	1417	1381	1139	1095
4.	Borová	1545	307	917	985	945	850	766	706	555	388	354
5.	Božanov	.	1920	1855	1757	1662	1440	1340	1282	1176	599	553
	1. Božanov	1256		1768	1669	1581	1363	1281	1223	1130	599	543
	2. Studená Voda	1799		87	88	81	77	59	59	46	-	10
6.	Broumov	.	2226	5701	7592	9063	10555	11846	10268	10931	6713	7680
	1. Benešov	1836		107	98	110	326	359	303	256	135	122
	2. Broumov	1256		4245	5830	7052	7609	8025	6818	7356	4545	5603
	3. Kolonie 5. května
	4. Nové Město
	5. Olivětín
	6. Poříčí
	7. Rožmitál	1406		788	767	769	785	749	681	684	255	265
	8. Velká Ves	1256		561	897	1132	1835	2713	2466	2635	1778	1690
7.	Brzice	.	1046	1281	1216	1116	965	850	753	698	390	345
	1. Běluň	1654		110	105	86	75	75	48	52	20	14
	2. Brzice	1422		664	624	554	489	441	404	321	216	191
	3. Komárov	1565		62	54	52	52	41	40	32	27	29
	4. Proruby	1476		354	359	357	300	252	228	240	89	85
	5. Žďár	1790		91	74	67	49	41	33	53	38	26
8.	Bukovice	1406	244	326	334	293	318	348	342	437	383	377
9.	Černčice	1318	565	527	578	557	532	637	636	595	442	443
10.	Červená Hora	1291	210	329	323	317	282	264	229	233	205	203
11.	Červený Kostelec	.	2406	6130	6655	7485	8297	8971	7797	8660	8342	8728
	1. Bohdašín	1545		311	326	343	376	369	355	404	289	297
	2. Červený Kostelec	1362		1991	2405	3204	3946	4422	3777	4636	4970	5347
	3. Horní Kostelec	1720		1229	1231	1236	1224	1287	1100	1052	844	774
	4. Lhota za Červeným Kostelcem	1545		755	819	864	951	1058	980	1189	1170	1238
	5. Mstětín	1408		153	149	144	142	131	124	102	80	77
	6. Olešnice	1542		1303	1311	1286	1238	1263	1099	928	691	710
	7. Stolín	1408		388	414	408	420	441	362	349	298	285
12.	Česká Čermná	1448	891	689	690	723	644	674	624	530	449	470
13.	Česká Metuje	.	969	1352	1293	1201	1089	1059	954	945	506	491
	1. Česká Metuje	1406		446	436	418	383	379	332	352	247	264
	2. Skalka	1542		521	502	459	414	410	367	347	110	86
	3. Vlášenska	1607		385	355	324	292	270	255	246	149	141
14.	Česká Skalice	.	1736	3507	4008	3949	4249	5084	4374	4554	4152	4418
	1. Česká Skalice	1238		2192	2535	2569	2827	3294	2675	2918	2825	3069
	2. Malá Skalice	1324		442	594	549	588	868	852	786	724	757
	3. Ratibořice	1388		157	132	106	110	146	124	135	90	107
	4. Spyta	1365		129	151	130	121	140	132	125	97	77
	5. Zájezd	1391		259	279	302	325	317	292	280	216	212
	6. Zlič	1388		328	317	293	278	319	299	310	200	196
15.	Dolany	.	1677	1275	1341	1229	1148	1145	1058	1020	692	703
	1. Čáslavky	1445		188	226	190	178	196	179	183	122	123
	2. Dolany	1654		430	487	463	397	409	383	371	232	240
	3. Krabčice	1385		258	246	236	226	195	197	169	128	106
	4. Sebuč	1790		135	121	98	95	82	84	68	52	54
	5. Sviníšťany	1418		264	261	242	252	263	215	229	158	180
16.	Dolní Radechová	1415	420	511	518	627	849	983	830	937	840	853
17.	Hejtmánkovice	1296	1302	1133	1234	1254	1386	1499	1322	1309	769	617
18.	Heřmanice	.	693	889	1013	1054	1191	1060	984	931	813	605
	1. Běluň	1615		140	128	142	145	134	116	116	104	91
	2. Brod	1520		270	255	261	279	218	223	220	170	168
	3. Heřmanice	1352		225	222	218	350	364	331	318	259	216
	4. Slotov	1520		254	408	433	417	344	314	277	280	130
19.	Heřmánkovice	.	1993	2148	2048	2036	2030	2073	1850	1760	656	626
	1. Heřmánkovice	1353		1723	1694	1680	1734	1822	1612	1541	631	620
	2. Janovičky	1573		425	354	356	296	251	238	219	25	6
20.	Horní Radechová	.	555	1512	1479	1562	1525	1425	1239	1152	822	638
	1. Horní Radechová	1415		1300	1282	1349	1344	1238	1098	996	711	539
	2. Slavíkov	1415		212	197	213	181	187	141	156	111	99

Kraj Královéhradecký

Okres Náchod

Poř. č. obce	Počet obyvatel				Počet domů													
	1970	1980	1991	2001	1869	1880	1890	1900	1910	1921	1930	1950	1961	1970	1980	1991	2001	
	112131	114031	111939	112714	16988	17679	17878	18751	20155	21072	23955	25412	21971	21539	21392	25411	26916	
1.	565	609	535	508	220	231	235	234	238	241	259	217	127	115	102	145	167	
	247	236	148	130	110	116	120	118	119	120	129	115	.	66	57	72	94	
	318	373	387	378	110	115	115	116	119	121	130	102	127	49	45	73	73	
2.	523	486	482	510	118	126	126	132	143	146	167	178	160	153	133	176	186	
3.	1031	1023	888	927	213	232	232	236	260	283	298	335	323	306	305	342	351	
4.	314	233	226	178	136	148	142	152	140	136	135	123	105	97	81	119	119	
5.	453	347	309	332	309	317	314	306	310	292	305	243	142	118	105	132	151	
	453	347	309	332	293	301	298	290	294	276	289	233	142	118	105	132	150	
	16	16	16	16	16	16	16	10	1	
6.	7814	7834	8076	8361	711	758	773	802	863	871	1086	1174	956	982	999	1133	1196	
	141	102	84	123	20	21	23	29	34	33	35	36	.	30	25	30	29	
	5820	1917	2669	2590	448	472	484	485	511	508	666	736	888	650	245	304	310	
	.	284	261	271	47	52	56	
	.	1883	1994	1951	208	233	271	
	.	1346	1189	1242	119	116	119	
	.	555	378	516	48	50	44	
	198	189	173	172	141	146	134	137	139	141	143	112	68	57	56	75	86	
	1655	1558	1328	1496	102	119	132	151	179	189	242	290	.	245	251	273	281	
7.	313	278	207	201	203	207	209	209	197	202	196	177	103	99	82	136	140	
	14	5	4	1	18	19	18	19	18	19	18	17	.	4	3	8	8	
	196	186	149	134	97	99	102	101	95	100	91	86	103	62	49	66	76	
	21	19	9	6	10	10	10	10	9	9	9	8	.	7	7	7	8	
	58	51	40	59	66	67	67	67	66	65	68	57	.	20	16	39	39	
	24	17	5	1	12	12	12	12	9	9	10	9	.	6	7	16	9	
8.	394	403	433	380	46	47	45	49	66	74	92	109	106	103	100	127	133	
9.	429	411	445	452	85	92	93	99	102	106	116	121	118	111	111	134	132	
10.	195	204	186	186	57	57	63	63	66	66	62	63	60	58	51	63	66	
11.	8726	9196	8598	8467	779	830	902	1006	1115	1238	1494	1765	1620	1664	1736	1923	2078	
	268	256	223	231	47	48	53	61	58	61	74	81	.	75	63	59	78	
	5583	6095	5684	5545	201	235	272	320	410	481	678	828	1422	841	927	989	1063	
	734	639	609	655	164	158	165	186	191	190	206	221	.	196	188	219	239	
	1157	1361	1311	1272	108	120	119	139	164	181	219	277	.	269	300	344	355	
	75	58	48	43	20	23	26	25	25	26	26	27	.	22	17	26	27	
	655	594	567	539	188	183	198	206	192	222	209	242	198	187	173	218	231	
	254	193	156	182	51	63	69	69	75	77	82	89	.	74	68	68	85	
12.	453	423	431	437	95	103	106	113	110	114	116	118	115	110	113	161	166	
13.	437	394	343	333	214	227	221	226	229	227	226	201	134	118	115	156	157	
	280	290	264	236	66	71	73	73	77	77	77	82	134	73	80	90	91	
	50	18	9	11	85	93	84	91	92	91	89	66	.	14	8	25	24	
	107	86	70	86	63	63	64	62	60	59	60	53	.	31	27	41	42	
14.	4497	5039	5594	5407	461	473	468	502	588	676	826	927	863	872	979	1207	1241	
	3601	3569	4022	3862	267	280	275	297	346	420	530	598	863	642	623	748	755	
	297	952	1085	1099	64	64	67	73	98	104	125	151	.	82	216	271	292	
	142	85	43	22	10	9	9	11	13	13	14	15	.	18	13	12	13	
	57	64	47	47	26	26	25	28	29	29	29	31	.	20	23	26	29	
	195	178	198	195	47	47	45	46	49	52	62	63	.	55	54	70	72	
	205	191	199	182	47	47	47	47	53	58	66	69	.	55	50	80	80	
15.	766	716	650	631	224	225	218	221	229	225	227	225	196	204	196	225	230	
	143	168	137	142	36	36	34	35	35	36	38	38	.	41	49	49	51	
	187	253	259	242	84	85	78	84	87	86	85	84	196	51	67	79	79	
	127	90	79	61	44	44	44	43	43	42	40	38	.	29	26	27	29	
	47	43	35	32	20	20	19	19	18	17	17	15	.	13	12	15	15	
	262	162	140	154	40	40	40	43	40	44	47	50	.	70	42	55	56	
16.	819	725	659	675	72	77	84	96	127	138	185	223	209	210	196	214	244	
17.	568	634	564	631	189	202	184	192	202	204	223	231	137	128	139	165	178	
18.	474	454	395	343	161	162	156	164	164	165	169	148	138	120	109	137	145	
	54	54	56	51	29	29	29	29	29	29	28	26	22	16	15	27	27	
	129	123	131	108	49	49	48	47	45	45	48	39	76	35	33	36	39	
	177	202	155	143	37	37	33	41	45	45	46	41	40	36	35	37	39	
	114	75	53	41	46	47	46	47	45	46	47	42	.	33	26	37	40	
19.	639	528	467	492	312	322	327	322	330	346	345	276	166	153	134	181	204	
	632	526	467	488	251	261	266	263	276	287	287	238	166	151	132	180	184	
	7	2	-	4	61	61	61	59	54	59	58	38	.	2	2	1	20	
20.	528	494	434	445	205	217	222	229	234	254	266	265	183	164	146	176	191	
	453	415	371	385	172	184	190	197	202	221	231	230	153	137	126	148	168	
	75	79	63	60	33	33	32	32	32	33	35	35	30	27	20	28	23	

Poř. č. obce	Obec, část obce	Prv. pís. zmlínka	Výměra v ha	Počet obyvatel								
				1869	1880	1890	1900	1910	1921	1930	1950	1961
21.	Hořenice	1654	327	310	351	379	462	483	461	453	327	292
22.	Hoříčky	.	666	1139	1098	1079	985	874	824	780	563	575
	1. Hoříčky	1357		475	423	445	443	404	361	349	269	310
	2. Chlístov	1400		283	294	251	210	186	176	165	94	82
	3. Křížanov	1542		232	234	219	186	166	152	155	117	104
	4. Mečov	1544		78	83	95	90	72	84	67	49	40
	5. Nový Dvůr	1790		71	64	69	56	46	51	44	34	39
23.	Hronov	.	2203	4488	4719	5493	7248	9004	7786	8215	7315	7374
	1. Hronov	1359		1465	1682	2287	3710	4600	3798	4184	4075	4257
	2. Malá Čermná	1354		204	220	233	229	208	212	213	189	149
	3. Rokytník	1465		683	720	738	642	608	549	587	403	410
	4. Velký Dřevíč	1390		807	772	808	918	1032	970	964	834	880
	5. Zbečnick	1437		1031	1084	1148	1425	2199	1939	1931	1489	1437
	6. Žabokrký	1545		298	241	279	324	357	318	336	325	241
24.	Hynčice	1393	290	515	540	613	871	939	750	739	357	355
25.	Chvalkovice	.	1231	2097	1907	1733	1781	1790	1558	1487	959	914
	1. Chvalkovice	1369		725	662	602	642	702	603	569	415	429
	2. Kopaniny	1665		166	156	136	122	116	105	107	60	58
	3. Malá Bukovina	1521		256	233	204	230	215	200	182	91	65
	4. Miskolezy	1409		271	256	236	228	238	166	180	128	113
	5. Střeziměřice	1407		153	144	119	128	138	123	119	67	60
	6. Velká Bukovina	1461		384	340	322	313	288	277	241	147	137
	7. Výhled	1790		142	116	114	118	93	84	89	51	52
26.	Jaroměř	.	2395	8653	13257	13805	14050	14992	14936	17243	12531	12396
	1. Cihelny	1836		162	201	213	220	274	382	689	646	639
	2. Dolní Dolce	1790		25	25	28	38	29	27	17	15	14
	3. Jakubské Předměstí	.		2117	2360	2576	2643	2892	.	3072	.	.
	4. Jaroměř	1126		760	868	896	888	912	7401	627	6753	7135
	5. Jezbiny	1410		377	396	382	445	606	552	572	433	442
	6. Josefov	1780		2561	5963	6097	6127	5438	5809	7015	4156	3595
	7. Pražské Předměstí	.		1948	2649	2770	2827	4055	.	4428	.	.
	8. Semonice	1352		443	439	479	488	428	415	492	301	306
	9. Starý Ples	1186		260	356	364	374	358	350	331	227	265
27.	Jasenná	1305	1272	1180	1360	1317	1257	1354	1352	1193	912	894
28.	Jestřebí	1459	429	222	209	194	197	204	198	175	130	161
29.	Jetřichov	1406	925	1165	1181	1310	1340	1503	1300	1242	725	585
30.	Kramolna	.	699	1010	907	1024	1065	1078	860	848	643	796
	1. Kramolna	1415		423	394	479	542	524	435	443	330	516
	2. Lhotky	1651		255	214	208	251	285	225	188	146	117
	3. Trubějov	1402		332	299	337	272	269	200	217	167	163
31.	Křinice	1395	1645	1431	1354	1248	1262	1342	1365	1132	548	516
32.	Lhota pod Hoříčkami	.	591	978	862	763	746	711	633	588	440	363
	1. Lhota pod Hoříčkami	1405		388	338	306	283	280	261	229	193	146
	2. Světlá	1403		351	326	287	304	286	246	241	161	139
	3. Újezdec	1416		239	198	170	159	145	126	118	86	78
33.	Libchyně	1459	119	310	274	284	274	248	228	222	191	176
34.	Litboř	1369	351	538	505	512	472	495	382	334	244	216
35.	Machov	.	1939	2480	2510	2441	2255	2113	1890	1884	1489	1358
	1. Bělý	1241		628	608	607	533	498	431	402	281	253
	2. Machov	1354		748	756	729	700	666	586	612	544	508
	3. Machovská Lhota	1558		528	523	514	451	400	368	366	252	229
	4. Nizká Srbská	1395		576	623	591	571	549	505	504	412	368
36.	Martínkovice	1255	1416	1527	1456	1431	1641	1797	1597	1628	841	787
37.	Mezilečí	.	519	527	468	440	400	362	330	286	232	188
	1. Mezilečí	1495		440	369	344	319	285	268	237	181	149
	2. Posadov	1367		87	99	96	81	77	62	49	51	39
38.	Mezilesí	1403	236	558	532	529	480	464	437	366	280	279
39.	Meziměstí	.	2571	3122	3640	3697	3900	3887	3773	3967	2544	2632
	1. Březová	1620		238	270	238	233	258	255	213	150	188
	2. Meziměstí	1408		253	637	789	885	915	936	1307	960	1124
	3. Pomeznice	1780		93	102	83	87	74	56	63	26	24
	4. Ruprechtice	1361		1154	1353	1300	1408	1370	1319	1271	830	750
	5. Starostín	1620		248	259	276	305	346	365	310	138	141
	6. Vižňov	1355		1136	1019	1011	982	924	842	803	440	405
40.	Nahořany	.	1415	1121	1185	1112	1103	1033	1009	927	659	657
	1. Dolsko	1460		166	144	138	145	120	122	125	85	83
	2. Doubravice	1440		94	85	71	87	79	79	72	52	60
	3. Lhota	1405		235	256	241	241	205	214	195	123	125

Kraj Královéhradecký

Okres Náchod

Poř. č. obce	Počet obyvatel				Počet domů													
	1970	1980	1991	2001	1869	1880	1890	1900	1910	1921	1930	1950	1961	1970	1980	1991	2001	
21.	241	192	183	171	50	51	45	47	48	47	56	53	48	45	50	53	54	
22.	555	502	459	489	186	190	191	199	199	212	211	227	186	163	142	203	225	
	342	337	326	336	67	69	69	75	78	84	83	92	134	86	80	96	105	
	67	32	35	49	47	47	47	48	47	53	51	62	.	26	12	33	44	
	95	78	53	60	42	42	42	42	42	42	44	43	52	36	31	45	45	
	24	21	17	12	18	20	21	21	20	21	20	17	.	7	9	15	17	
	27	34	28	32	12	12	12	13	12	12	13	13	.	8	10	14	14	
23.	7404	7189	6653	6519	569	609	629	739	891	975	1195	1358	1237	1275	1309	1564	1621	
	4481	4521	4184	4177	170	177	197	261	319	376	508	621	1237	607	678	797	826	
	169	201	168	127	36	38	38	42	45	47	47	46	.	33	27	38	36	
	378	327	270	273	100	108	112	114	116	116	134	138	.	112	93	126	128	
	835	787	790	753	95	109	110	125	145	154	179	193	.	190	188	238	256	
	1310	1161	1100	1014	141	144	142	167	224	238	273	306	.	291	283	322	327	
	231	192	141	175	27	33	30	30	42	44	54	54	.	42	40	43	48	
24.	300	266	207	201	64	70	69	81	83	85	90	84	67	63	55	56	58	
25.	809	763	637	630	335	338	330	338	337	335	352	312	247	225	220	273	291	
	392	374	334	310	102	102	102	105	106	107	120	122	209	98	95	115	118	
	39	24	20	16	26	27	27	27	27	27	27	25	.	13	10	14	20	
	51	45	25	22	43	43	42	46	42	44	41	26	.	13	12	19	15	
	106	115	103	112	43	43	42	43	45	40	45	44	38	33	35	41	42	
	43	45	32	38	28	28	26	26	27	27	27	25	.	14	13	17	17	
	136	131	103	105	67	69	65	66	65	65	67	49	.	40	45	49	49	
	42	29	20	27	26	26	26	25	25	25	25	21	.	14	10	18	30	
26.	11974	12046	12557	12921	797	812	805	840	966	1075	1443	1690	1656	1712	1714	1879	1955	
	612	620	583	535	21	21	20	18	21	32	87	111	.	111	125	126	127	
	7	7	5	6	4	4	4	4	4	4	4	4	.	3	3	3	3	
	.	1726	1484	1534	237	240	235	238	250	263	345	.	.	.	380	414	437	
	7314	340	311	311	65	65	62	63	64	63	57	1031	1513	1118	53	55	56	
	354	314	227	256	39	39	38	39	51	52	75	90	.	85	84	91	83	
	3196	2934	2298	2690	106	110	114	132	148	192	237	299	.	257	304	342	362	
	.	5621	7217	7166	228	228	222	236	304	347	478	.	.	.	632	690	728	
	275	262	263	280	57	59	62	62	67	66	88	83	74	73	72	85	86	
	216	222	169	143	40	46	48	48	57	56	72	72	69	65	61	73	73	
27.	809	764	695	696	171	193	216	224	241	241	283	291	258	251	238	283	286	
28.	163	189	175	169	33	36	39	39	42	41	40	43	43	41	48	49	58	
29.	561	497	439	472	164	172	176	171	196	199	214	187	129	126	122	127	140	
30.	789	748	781	896	140	142	142	151	151	159	175	189	215	212	217	286	325	
	537	552	600	684	60	60	60	64	69	70	77	88	215	128	144	192	225	
	113	93	88	115	45	35	35	38	35	38	41	43	.	38	35	41	44	
	139	103	93	97	35	47	47	49	47	51	57	58	.	46	38	53	56	
31.	470	400	382	373	241	243	225	228	231	238	233	203	136	122	101	126	148	
32.	326	275	222	246	153	155	154	152	151	154	158	157	134	126	104	148	146	
	136	118	114	130	63	64	66	64	62	64	64	63	134	57	45	66	65	
	120	99	74	77	58	58	54	56	58	60	63	63	.	45	38	53	53	
	70	58	34	39	32	33	34	32	31	30	31	31	.	24	21	29	28	
33.	137	97	71	68	49	55	56	57	56	56	56	57	48	44	35	34	50	
34.	157	130	97	94	100	100	101	101	106	103	108	99	72	62	48	79	88	
35.	1238	1186	1147	1112	330	345	341	355	387	389	409	459	369	366	331	423	461	
	217	162	119	121	77	84	84	85	90	91	91	99	.	80	62	85	85	
	452	522	560	538	97	99	100	107	115	115	125	148	369	119	128	161	181	
	187	164	137	114	71	73	70	70	77	77	76	86	.	60	52	67	67	
	382	338	331	339	85	89	87	93	105	106	117	126	.	107	89	110	128	
36.	682	633	541	550	248	254	246	228	236	240	268	241	174	165	143	179	177	
37.	159	175	139	139	88	90	93	89	92	90	83	81	63	55	49	71	72	
	126	148	116	119	68	70	74	70	73	71	64	63	63	42	39	54	56	
	33	27	23	20	20	20	19	19	19	19	19	18	.	13	10	17	16	
38.	264	225	208	204	79	82	83	85	84	84	81	81	72	69	69	88	91	
39.	2680	2759	3009	2852	520	550	565	579	631	675	739	705	520	489	451	508	537	
	162	119	159	145	38	47	51	52	56	59	59	53	41	38	32	42	42	
	1365	1810	2151	1988	42	59	68	76	92	116	167	193	320	157	178	196	194	
	12	8	1	4	17	16	16	15	15	15	15	14	.	2	3	2	3	
	659	390	377	350	191	202	192	196	218	232	240	196	159	151	116	134	145	
	137	122	101	84	41	41	43	46	54	58	57	52	.	37	32	31	37	
	345	310	220	281	191	185	195	194	196	195	201	197	.	104	90	103	116	
40.	571	553	500	478	168	178	178	174	175	183	171	199	178	172	165	196	200	
	58	46	24	28	23	23	22	22	22	26	23	28	.	24	21	27	28	
	50	40	35	29	15	14	14	14	14	15	16	16	.	16	15	18	18	
	108	91	77	73	38	40	40	40	37	41	38	44	.	37	32	39	38	

Poř. č. obce	Obec, část obce	Prv. pís. zmlínka	Výměra v ha	Počet obyvatel								
				1869	1880	1890	1900	1910	1921	1930	1950	1961
	4. Městec	1546		156	212	208	185	167	177	100	73	69
	5. Nahořany	1415		470	488	454	445	462	417	435	326	320
41.	Náchod	.	3334	6757	7057	10481	15138	18302	16807	18649	18562	18846
	1. Babí	1415		306	284	582	726	935	946	1170	1046	1047
	2. Běloves	1392		704	620	878	1430	1395	1326	1676	1629	1555
	3. Bražec	1392		134	133	126	155	216	189	229	250	296
	4. Dobrošov	1415		385	404	457	463	467	380	354	197	201
	5. Jizbice	1415		306	295	301	308	330	341	319	252	262
	6. Lipí	1415		436	481	534	524	497	490	538	491	375
	7. Malé Poříčí	1415		191	209	485	481	642	505	492	361	375
	8. Náchod	1254		3537	3996	6364	10049	11804	10825	11811	12825	13104
	9. Pavlišov	1415		359	357	377	383	365	337	333	221	216
	10. Staré Město nad Metují	1545		399	278	377	619	1651	1468	1727	1290	1415
42.	Nové Město nad Metují	.	2313	3789	4011	4507	5531	6212	5699	6004	5836	6741
	1. Krčín	1336		726	848	929	1556	1725	1313	1331	1175	1263
	2. Nové Město nad Metují	1501		2213	2246	2629	3018	3509	3499	3827	4000	4764
	3. Spy	1406		329	330	314	342	348	304	295	239	268
	4. Vrchoviny	1459		521	587	635	615	630	583	551	422	446
43.	Nový Hrádek	.	1140	2112	1995	1902	1828	1724	1563	1510	1101	1036
	1. Dlouhé	1544		301	263	240	226	199	182	167	138	95
	2. Krahulčí	1720		53	61	54	56	54	47	47	23	21
	3. Nový Hrádek	1369		1596	1543	1453	1400	1355	1220	1190	904	861
	4. Rzy	1654		162	128	155	146	116	114	106	36	59
44.	Nový Ples	1836	709	457	565	550	488	497	450	435	361	350
45.	Otovice	1300	1059	1117	1155	1087	1041	1088	1013	956	512	557
46.	Police nad Metují	.	2440	4818	4702	4822	5024	5557	4746	4738	4169	4312
	1. Hlavňov	1395		595	609	575	555	496	413	400	279	261
	2. Hony	1558		372	311	256	269	273	225	243	102	101
	3. Pěkov	1406		732	699	707	675	661	580	560	389	330
	4. Police nad Metují	1213		2387	2436	2602	2789	3234	2752	2460	2297	2186
	5. Radešov	1406		147	126	126	116	108	105	90	88	71
	6. Velká Ledhuje	1395		585	521	556	620	785	671	985	1014	1363
47.	Provodov-Šonov	.	1618	1284	1376	1398	1384	1396	1288	1261	1016	971
	1. Kleny	1545		245	267	231	200	240	203	189	139	111
	2. Provodov	1213		175	205	213	212	224	209	226	175	174
	3. Šeřeč	1406		210	235	227	234	227	220	192	130	112
	4. Šonov u Nového Města nad Metují	1300		567	581	630	639	622	574	556	492	495
	5. Václavice	1786		87	88	97	99	83	82	98	80	79
48.	Přibyslav	1358	350	230	223	262	249	255	213	210	174	167
49.	Rasošky	.	551	792	860	899	945	984	836	856	610	628
	1. Dolní Ples t. Vodní Ples	1186		51	48	48	52	48	61	74	51	52
	2. Rasošky	1836		741	812	851	893	936	775	782	559	576
50.	Rožnov	.	542	612	648	651	611	564	566	599	462	483
	1. Neznášov	1370		320	339	327	299	250	268	264	208	187
	2. Rožnov	1387		292	309	324	312	314	298	335	254	296
51.	Rychnovek	.	1134	890	942	998	1037	1025	968	860	700	737
	1. Doubravice u České Skalice	1404		175	175	206	217	241	237	171	145	152
	2. Rychnovek	1497		314	339	339	372	362	356	326	270	317
	3. Zvole	1356		401	428	453	448	422	375	363	285	268
52.	Říkov	1436	247	351	353	330	308	302	274	264	232	216
53.	Sendraž	1403	185	216	202	213	205	206	179	149	108	113
54.	Slatina nad Úpou	1545	1011	1301	1311	1292	1148	1089	973	899	617	490
55.	Slavětín nad Metují	1495	555	490	501	515	466	458	463	409	312	278
56.	Slavoňov	.	393	463	452	441	397	403	356	346	277	245
	1. Blažkov	1459		97	97	82	81	80	79	69	66	48
	2. Slavoňov	1369		366	355	359	316	323	277	277	211	197
57.	Stárkov	.	1652	3079	2881	2732	2604	2279	2047	1843	1267	1302
	1. Bystré	1528		851	819	714	646	552	512	429	320	281
	2. Horní Dřevíč	1341		484	458	435	431	336	314	285	174	150
	3. Chlívce	1542		355	361	379	319	303	294	237	173	119
	4. Stárkov	1250		1119	1021	988	994	909	786	768	522	683
	5. Vápenka	1589		270	222	216	214	179	141	124	78	69
58.	Studnice	.	1038	1678	1560	1496	1423	1356	1315	1309	1131	1142
	1. Bakov	1790		148	143	121	109	108	106	89	63	61
	2. Řešetova Lhota	1542		441	394	387	327	312	266	267	216	218
	3. Starkoč	1545		200	184	183	209	222	270	308	306	314
	4. Studnice	1447		382	379	357	361	368	335	328	280	300

Kraj Královéhradecký

Okres Náchod

Poř. č. obce	Počet obyvatel				Počet domů													
	1970	1980	1991	2001	1869	1880	1890	1900	1910	1921	1930	1950	1961	1970	1980	1991	2001	
41.	67	39	30	33	30	37	35	36	35	33	22	22	21	16	13	17	17	
	288	337	334	315	62	64	67	65	67	68	72	89	157	79	84	95	99	
	19729	20713	20712	21400	826	845	933	1165	1343	1513	2061	2694	2550	2548	2624	2837	3059	
	1010	842	738	769	38	43	50	59	75	94	153	209	.	206	192	217	226	
	1594	1934	1670	1505	89	94	97	114	133	143	228	285	.	301	307	324	335	
	299	255	230	230	20	22	23	28	34	36	41	86	.	63	60	67	77	
	148	109	76	113	57	63	65	72	68	67	70	68	50	48	41	40	65	
	253	227	211	239	51	52	52	54	55	55	63	67	63	60	61	73	78	
	337	303	310	321	76	82	87	90	92	93	111	163	107	89	88	108	134	
	304	262	282	299	19	24	27	32	41	50	63	71	.	65	63	84	84	
42.	13148	14045	14216	13570	355	358	421	583	664	779	1071	1467	2268	1419	1517	1591	1692	
	208	182	190	187	63	65	67	69	69	79	81	82	62	65	61	70	76	
	2428	2554	2789	4167	58	42	44	64	112	117	180	196	.	232	234	263	292	
	7988	9709	10220	10074	598	593	624	683	742	807	966	1109	1091	1167	1441	1757	1807	
	1235	1721	1956	1893	136	124	124	157	161	164	206	245	.	247	352	425	433	
	6103	7384	7737	7691	305	304	331	349	401	458	570	669	973	738	909	1128	1169	
	241	224	198	186	60	62	65	67	69	73	75	77	.	67	63	73	73	
	409	380	329	304	97	103	104	110	111	112	115	118	118	115	117	131	132	
	852	799	700	704	352	355	319	316	312	313	328	348	285	262	237	333	336	
	61	32	19	13	43	43	42	42	39	39	37	42	.	26	15	33	34	
43.	22	7	5	1	10	10	10	10	10	10	11	9	.	9	4	8	8	
	734	734	661	671	276	279	245	242	241	243	257	269	285	214	208	270	277	
	35	26	15	19	23	23	22	22	22	21	23	28	.	13	10	22	17	
	309	320	287	285	52	61	60	60	72	73	85	102	102	99	94	110	114	
	462	435	363	378	191	204	188	189	189	188	199	151	136	128	109	128	135	
	4160	4676	4480	4396	614	627	628	653	746	763	852	925	835	822	793	938	975	
	224	182	150	151	96	97	95	101	99	102	110	115	90	87	62	94	98	
	99	79	65	56	46	46	48	48	56	56	60	55	.	32	29	36	38	
	298	291	245	249	100	109	106	112	132	133	142	141	148	101	94	120	129	
	1999	1537	1378	1403	275	282	283	290	337	347	356	376	597	322	297	302	301	
44.	63	66	60	65	21	22	21	23	25	26	24	25	.	22	18	25	25	
	1477	2521	2582	2472	76	71	75	79	97	99	160	213	.	258	293	361	384	
	945	920	1000	1029	211	221	232	242	254	263	281	310	268	240	243	310	328	
	108	88	87	102	34	34	37	36	39	43	46	47	.	33	29	40	43	
	266	259	303	287	33	36	37	42	41	43	43	51	141	55	55	67	67	
	31	29	16	18	39	39	41	43	48	48	49	51	.	11	10	12	11	
	466	481	536	554	89	96	101	105	110	112	126	138	127	122	129	171	183	
	74	63	58	68	16	16	16	16	16	17	17	23	.	19	20	20	24	
	167	137	139	164	38	39	42	44	49	53	50	55	44	46	41	51	58	
	635	617	521	551	104	116	118	124	138	134	169	192	189	186	180	208	210	
45.	48	40	29	45	9	9	9	9	9	10	14	15	.	15	13	15	18	
	587	577	492	506	95	107	109	115	129	124	155	177	189	171	167	193	192	
	470	395	378	370	90	97	96	98	102	101	121	126	118	122	114	129	134	
	184	146	157	159	46	50	49	50	50	50	59	66	.	56	47	60	63	
	286	249	221	211	44	47	47	48	52	51	62	60	118	66	67	69	71	
	680	641	564	586	158	161	164	165	173	166	185	200	179	178	155	181	179	
	125	105	80	80	29	29	28	27	26	26	31	32	30	32	24	28	29	
	302	304	290	305	53	55	57	58	64	59	67	80	149	70	63	73	73	
	253	232	194	201	76	77	79	80	83	81	87	88	.	76	68	80	77	
	207	171	153	173	55	55	54	56	61	61	66	69	65	63	57	66	66	
46.	102	101	84	90	42	42	42	42	43	43	43	38	29	27	28	38	39	
	419	374	320	297	220	224	238	225	238	239	244	235	181	156	127	190	200	
	268	276	243	230	81	81	81	85	86	89	96	100	83	79	81	80	66	
	230	247	262	262	75	76	73	79	80	80	84	83	75	71	73	91	91	
	59	70	53	49	15	15	13	15	15	16	16	15	.	13	15	15	17	
	171	177	209	213	60	61	60	64	65	64	68	68	75	58	58	76	74	
	1167	976	777	736	454	467	447	469	461	475	475	438	321	277	239	342	364	
	210	150	125	117	117	123	115	114	117	116	114	113	.	64	48	80	79	
	157	128	100	90	76	76	74	76	76	82	81	60	.	41	38	46	66	
	82	55	42	39	58	64	64	64	63	63	62	58	.	29	21	39	41	
47.	672	606	488	475	161	162	155	172	168	174	179	176	321	129	120	152	155	
	46	37	22	15	42	42	39	43	37	40	39	31	.	14	12	25	23	
	1029	965	916	959	253	254	264	271	292	300	335	349	309	297	293	381	400	
	87	32	27	22	25	24	23	22	24	23	20	21	.	23	15	21	20	
	167	171	165	155	64	64	65	65	67	68	65	70	.	54	53	69	74	
	311	303	278	268	31	34	36	39	43	48	73	84	78	79	81	95	95	
	255	261	273	315	55	56	58	61	70	74	82	86	205	76	83	114	124	

Poř. č. obce	Obec, část obce	Prv. pís. zmínka	Výměra v ha	Počet obyvatel								
				1869	1880	1890	1900	1910	1921	1930	1950	1961
	5. Třtice	1431		146	114	126	108	90	85	69	60	46
	6. Všeliby	1406		234	224	203	190	164	150	141	115	109
	7. Zblouv	1409		127	122	119	119	92	103	107	91	94
59.	Suchý Důl	.	1328	1100	1124	1020	1001	967	835	754	513	511
	1. Slavný	1558		241	233	193	183	169	143	126	82	91
	2. Suchý Důl	1395		859	891	827	818	798	692	628	431	420
60.	Šestajovice	.	751	523	555	561	523	529	467	439	304	283
	1. Roztoky	1495		118	115	119	112	106	85	90	63	50
	2. Šestajovice	1450		405	440	442	411	423	382	349	241	233
61.	Šonov	1300	2074	1959	1786	1556	1364	1258	1150	1085	494	429
62.	Teplice nad Metují	.	5604	6495	6486	6292	6128	6154	5475	5206	2556	2447
	1. Bohdašín	1256		386	356	327	278	266	266	237	126	100
	2. Dědov	1406		405	371	354	310	279	259	268	134	107
	3. Dolní Teplice	1362		710	735	636	796	744	703	684	401	383
	4. Horní Teplice	1363		706	731	723	735	736	633	563	224	275
	5. Javor	1542		472	434	409	361	365	321	312	192	191
	6. Lachov	1395		532	435	463	432	460	419	367	181	151
	7. Skály	1393		185	160	146	134	124	100	114	13	42
	8. Teplice nad Metují	1834		1292	1346	1249	1204	1329	1123	1205	900	898
	9. Zdoňov	1289		1807	1918	1985	1878	1851	1651	1456	385	300
63.	Velichovky	.	797	830	923	876	773	772	770	730	744	686
	1. Hustířany	1355		409	443	435	368	336	325	316	212	232
	2. Velichovky	1389		421	480	441	405	436	445	414	532	454
64.	Velká Jesenice	.	1473	1148	1160	1191	1153	1151	1098	1135	910	891
	1. Velká Jesenice	1436		793	769	842	798	801	767	764	641	659
	2. Veselice	1364		224	225	196	190	181	164	201	157	134
	3. Volovka	1848		131	166	153	165	169	167	170	112	98
65.	Velké Petrovice	.	613	839	833	845	875	849	727	766	573	525
	1. Maršov nad Metují	1390		214	179	228	203	200	164	155	109	92
	2. Petrovice	1255		431	485	427	498	467	405	464	330	323
	3. Petrovičky	1255		194	169	190	174	182	158	147	134	110
66.	Velké Poříčí	1415	745	1405	1477	1733	2168	2881	2644	2716	2398	2696
67.	Velký Třebešov	1355	314	458	506	552	700	658	485	530	377	417
68.	Vernéřovice	1351	940	1268	1207	1199	1349	1392	1200	1081	551	532
69.	Vestec	.	393	470	475	440	415	402	360	307	252	178
	1. Hostinka	1340		102	94	91	51	62	60	49	40	25
	2. Vestec	1544		283	286	251	277	262	227	183	167	101
	3. Větrník	1545		85	95	98	87	78	73	75	45	52
70.	Vlkov	1546	526	523	591	574	577	535	518	529	409	414
71.	Vršovka	1545	217	226	219	205	204	207	203	218	150	130
72.	Vysoká Srbská	.	744	769	862	864	801	786	634	550	430	403
	1. Vysoká Srbská	1406		467	534	535	470	479	386	341	277	254
	2. Závrchy	1836		93	129	142	134	116	97	74	46	37
	3. Zlíčko	1545		209	199	187	197	191	151	135	107	112
73.	Vysokov	1491	568	646	675	645	699	699	682	604	522	469
74.	Zábrodí	.	822	541	547	507	525	461	392	362	289	476
	1. Horní Rybníky	1497		267	257	238	257	239	198	170	137	160
	2. Končiny
	3. Zábrodí	1582		274	290	269	268	222	194	192	152	316
75.	Zaloňov	.	932	764	802	812	708	654	637	597	459	434
	1. Horní Dolce	1790		53	56	60	55	51	38	50	31	29
	2. Rtyně	1387		247	266	281	262	232	243	227	151	144
	3. Vestec	1452		184	196	213	173	146	147	121	119	115
	4. Zaloňov	1361		280	284	258	218	225	209	199	158	146
76.	Žďár nad Metují	1406	816	695	752	743	694	712	632	631	471	493
77.	Žďárky	1415	459	859	933	999	956	918	853	775	577	513
78.	Žernov	.	469	708	655	655	587	538	435	399	318	269
	1. Rýzmburk	1319		59	76	30	75	75	58	26	16	6
	2. Žernov	1417		649	579	625	512	463	377	373	302	263

Poznámky

1.1. Domy v roce 1961 viz Horní Adršpach

1.2. V tom též Krčmov, domy v roce 1961 v tom též Dolní Adršpach

5.1. Domy v roce 1961, rok 1970 až 1991 v tom též Studená Voda

5.2. Domy v roce 1961, rok 1970 až 1991 viz Božanov

6.1. Domy v roce 1961 viz Broumov

6.2. Rok 1869 až 1970 v tom též Kolonie 5. května, Nové Město,

Poříčí, domy v roce 1961 v tom též Benešov, Velká Ves

6.3., 6.4. Rok 1869 až 1970 viz Broumov

6.5. Rok 1869 až 1970 viz Velká Ves

6.6. V tom Dolní Poříčí t. Dolní Poříčí, Horní Poříčí t. Horní Poříčí,

Střední Poříčí t. Střední Poříčí, rok 1869 až 1970 viz Broumov

6.8. Rok 1869 až 1970 v tom též Olivětín,

Kraj Královéhradecký

Okres Náchod

Poř. č. obce	Počet obyvatel				Počet domů													
	1970	1980	1991	2001	1869	1880	1890	1900	1910	1921	1930	1950	1961	1970	1980	1991	2001	
	36	46	34	38	20	19	19	20	22	22	23	20	.	16	14	18	18	
	91	86	76	96	38	37	42	43	44	43	42	39	26	25	25	35	38	
	82	66	63	65	20	20	21	21	22	22	30	29	.	24	22	29	31	
59.	441	415	339	402	142	151	173	155	180	183	184	192	152	134	126	169	176	
	70	52	49	49	32	33	32	33	34	34	34	39	.	21	19	28	30	
60.	371	363	290	353	110	118	141	122	146	149	150	153	152	113	107	141	146	
	246	196	175	176	81	84	90	92	95	93	109	116	95	86	75	100	95	
	47	39	33	29	19	19	21	22	20	19	19	20	.	16	13	18	19	
	199	157	142	147	62	65	69	70	75	74	90	96	95	70	62	82	76	
61.	355	305	308	322	322	325	311	294	286	287	288	175	108	92	79	112	121	
62.	2379	2136	1906	1840	896	958	970	1008	1018	1046	1098	948	580	520	476	574	684	
	103	87	96	81	57	61	55	53	58	56	59	48	.	32	29	30	35	
	84	66	58	48	45	48	48	45	46	56	55	49	90	29	20	19	38	
	350	398	343	290	97	106	107	113	115	121	125	116	.	62	84	95	99	
	221	164	92	119	116	128	132	138	140	139	142	113	.	64	55	58	79	
	162	99	78	70	68	68	69	67	75	73	79	73	.	44	35	35	53	
	128	104	85	84	72	73	72	85	76	74	78	68	76	42	30	46	46	
	8	9	4	4	30	30	30	29	30	28	29	29	.	3	3	4	16	
	1047	964	975	986	146	164	173	188	185	190	217	226	336	177	164	217	215	
	276	245	175	158	265	280	284	290	293	309	314	226	78	67	56	70	103	
63.	656	662	690	747	117	127	122	127	132	129	160	179	165	170	170	222	241	
	196	185	164	174	61	63	65	61	61	61	71	76	69	65	60	71	74	
	460	477	526	573	56	64	57	66	71	68	89	103	96	105	110	151	167	
64.	834	807	736	722	210	211	203	209	214	223	262	262	243	223	224	256	272	
	588	632	607	619	139	140	134	137	146	157	177	178	200	157	170	189	202	
	130	93	62	45	41	41	40	41	38	36	50	51	43	38	32	40	41	
	116	82	67	58	30	30	29	31	30	30	35	33	.	28	22	27	29	
65.	446	399	362	370	123	130	124	129	151	157	169	177	156	139	122	156	165	
	89	58	25	22	31	31	31	32	34	35	36	36	.	25	18	25	28	
	267	278	301	318	61	66	61	65	81	85	96	99	156	82	76	99	106	
	90	63	36	30	31	33	32	32	36	37	37	42	.	32	28	32	31	
66.	2387	2420	2361	2282	186	197	203	228	301	319	399	462	456	450	461	506	512	
67.	389	337	339	325	80	80	84	89	85	88	103	108	107	105	96	111	117	
68.	454	445	377	372	188	195	205	204	223	223	230	230	135	119	110	129	134	
69.	159	133	125	115	70	69	71	70	74	74	79	75	57	53	43	64	71	
	25	19	8	18	16	15	16	16	16	14	14	13	.	9	9	10	10	
	90	74	80	62	39	39	39	39	41	42	47	44	57	29	23	37	33	
	44	40	37	35	15	15	16	15	17	18	18	18	.	15	11	17	28	
70.	426	411	348	333	70	80	78	79	85	85	99	122	112	124	118	132	136	
71.	134	127	109	109	42	42	42	42	43	41	45	54	44	42	38	45	45	
72.	327	291	257	260	117	126	124	129	135	137	136	137	120	102	89	135	155	
	215	201	175	181	74	77	75	79	81	81	82	84	120	70	59	87	88	
	12	4	2	4	13	18	18	18	20	20	20	18	.	6	4	11	25	
	100	86	80	75	30	31	31	32	34	36	34	35	.	26	26	37	42	
73.	427	419	366	396	108	108	111	121	123	129	132	144	123	122	114	137	154	
74.	443	411	424	429	65	67	67	77	73	96	98	103	138	131	121	171	177	
	171	148	155	173	33	32	32	36	36	47	46	48	.	49	42	65	65	
	157	168	147	130	41	55	49	53	
	115	95	122	126	32	35	35	41	37	49	52	55	138	41	24	57	59	
75.	386	404	363	409	141	144	139	138	142	135	149	138	118	116	106	125	135	
	33	24	26	42	8	9	8	9	9	9	9	9	7	7	8	9	12	
	104	113	101	108	41	43	41	41	42	43	53	52	.	41	33	44	44	
	124	159	160	144	35	35	35	36	38	33	35	31	.	29	27	33	35	
	125	108	76	115	57	57	55	52	53	50	52	46	111	39	38	39	44	
76.	493	492	454	487	105	115	116	118	138	121	132	143	139	139	126	160	169	
77.	462	501	541	549	124	139	138	144	159	156	168	172	157	147	154	185	230	
78.	241	228	216	209	92	95	100	102	101	104	117	116	93	89	72	75	108	
	12	5	10	2	7	8	7	9	8	8	7	10	.	5	2	5	6	
	229	223	206	207	85	87	93	93	93	96	110	106	93	84	70	70	102	

domy v roce 1961 viz Broumov

7.1., 7.3., 7.4. Domy v roce 1961 viz Brzice

7.2. V tom též Harcov, domy v roce 1961 v tom též Běluň,

Komárov, Proruby, Žďár

7.5. V tom též Horní Žlíbek, Žlíbeček, domy v roce 1961 viz Brzice

11.1., 11.3., 11.4., 11.5., 11.7. Domy v roce 1961 viz Červený Kostelec

11.2. Domy v roce 1961 v tom též Bohdašín, Horní Kostelec,

Lhota za Červeným Kostelcem, Mstětín, Stolín

13.1. V tom též Metujka, domy v roce 1961 v tom též Skalka, Vlášenska

13.2., 13.3. Domy v roce 1961 viz Česká Metuje

14.1. Domy v roce 1961 v tom též Malá Skalce, Ratibořice, Spyta, Zájezd, Zlič

14.2., 14.3., 14.4., 14.5., 14.6. Domy v roce 1961 viz Česká Skalce

- 15.1., 15.4., 15.5. Domy v roce 1961 viz Dolany
- 15.2. Domy v roce 1961 v tom též Čáslavky, Krabčice, Sebuč, Svinišťany
- 15.3. V tom též Zaječí 1. díl, domy v roce 1961 viz Dolany
- 18.1. V tom též Běluň
- 18.2. Domy v roce 1961 v tom též Slotov
- 18.4. Domy v roce 1961 viz Brod
- 19.1. Domy v roce 1961 v tom též Janovičky
- 19.2. Domy v roce 1961 viz Heřmánkovice
- 20.1. V tom též Dolní Rybníky, rok 1869 až 1950 v tom též Končiny
- 22.1. V tom též Kalousov, domy v roce 1961 v tom též Chlístov, Nový Dvůr
- 22.2., 22.5. Domy v roce 1961 viz Hořičky
- 22.3. Domy v roce 1961 v tom též Mečov
- 22.4. Domy v roce 1961 viz Křížanov
- 23.1. Domy v roce 1961 v tom též Malá Čermná, Rokytník, Velký Dřevíč, Zbečnick, Žabokrký
- 23.2., 23.3., 23.5. Domy v roce 1961 viz Hronov
- 23.4. V tom též Nízky Dřevíč, domy v roce 1961 viz Hronov
- 23.6. V tom též Střezina, domy v roce 1961 viz Hronov
- 25.1. Domy v roce 1961 v tom též Kopaniny, Malá Bukovina, Střeziměřice, Velká Bukovina, Výhled
- 25.2., 25.7. Domy v roce 1961 viz Chvalkovice
- 25.3. V tom též Dolní Žlíbek, domy v roce 1961 viz Chvalkovice
- 25.5. V tom též Havlov, Zaječí 2. díl, domy v roce 1961 viz Chvalkovice
- 25.6. V tom též Bokouš, domy v roce 1961 viz Chvalkovice
- 26.1., 26.2., 26.5., 26.6. Domy v roce 1961 viz Jaroměř
- 26.3. V tom též Běluň, Polčovský Dvůr, obyvatelstvo v roce 1921, rok 1950 až 1970 viz Jaroměř
- 26.4. Obyvatelstvo v roce 1921, rok 1950 až 1970 v tom též Jakubské Předměstí, Pražské Předměstí, domy v roce 1961 v tom též Cihelny, Dolní Dolce, Jezbiny, Josefov
- 26.7. Obyvatelstvo v roce 1921, rok 1950 až 1970 viz Jaroměř
- 30.1. Domy v roce 1961 v tom též Lhotky, Trubějov
- 30.2., 30.3. Domy v roce 1961 viz Kramolna
- 32.1. Domy v roce 1961 v tom též Světlá, Újezdec
- 32.2., 32.3. Domy v roce 1961 viz Lhota pod Hořickami
- 35.1. V tom též Řeřišník, domy v roce 1961 viz Machov
- 35.2. Domy v roce 1961 v tom též Bělý, Machovská Lhota, Nízka Srbská
- 35.3. V tom Náchodská Lhota, Polická Lhota, domy v roce 1961 viz Machov
- 35.4. Domy v roce 1961 viz Machov
- 37.1. Domy v roce 1961 v tom též Posadov
- 37.2. Domy v roce 1961 viz Mezilečí
- 39.2. Domy v roce 1961 v tom též Pomeznice, Starostín, Vižňov
- 39.3., 39.5., 39.6. Domy v roce 1961 viz Meziměstí
- 40.1., 40.2., 40.3. Domy v roce 1961 viz Nahořany
- 40.5. Domy v roce 1961 v tom též Dolsko, Doubravice, Lhota
- 41.1., 41.2., 41.3., 41.7., 41.10. Domy v roce 1961 viz Náchod
- 41.8. V tom též Horské Předměstí, Krajské Předměstí, Náchod Zámek, Plhov, Židovská Ulice, domy v roce 1961 v tom též Babí, Běloves, Bražec, Malé Poříčí, Staré Město nad Metují
- 42.1., 42.3. Domy v roce 1961 viz Nové Město nad Metují
- 42.2. V tom též Bradla, Horské Předměstí, Krajské Předměstí, domy v roce 1961 v tom též Krčín, Spy

- 43.1., 43.2., 43.4. Domy v roce 1961 viz Nový Hrádek
43.3. V tom též Doly-Frymburk, domy v roce 1961 v tom též
Dlouhé, Krahulčí, Rzy
46.2. Domy v roce 1961 viz Pěkov
46.3. Domy v roce 1961 v tom též Hony
46.4. Domy v roce 1961 v tom též Radešov, Velká Ledhuje
46.5. Domy v roce 1961 viz Police nad Metují
46.6. V tom též Malá Ledhuje, domy v roce 1961 viz Police nad Metují
47.1., 47.5. Domy v roce 1961 viz Provodov
47.2. Domy v roce 1961 v tom též Kleny, Šeřeč, Václavice
47.3. V tom též Domkov, domy v roce 1961 viz Provodov
49.1. Domy v roce 1961 viz Rasošky
49.2. Domy v roce 1961 v tom též Dolní Ples t. Vodní Ples
50.1. Domy v roce 1961 viz Rožnov
50.2. Domy v roce 1961 v tom též Neznášov
51.2. Domy v roce 1961 v tom též Zvole
51.3. Domy v roce 1961 viz Rychnovek
56.1. Domy v roce 1961 viz Slavoňov
56.2. Domy v roce 1961 v tom též Blažkov
57.1., 57.2., 57.3., 57.5. Domy v roce 1961 viz Stárkov
57.4. Domy v roce 1961 v tom též Bystré, Horní Dřevíč,
Chlívce, Vápenka
58.1., 58.2., 58.5., 58.7. Domy v roce 1961 viz Studnice
58.4. Domy v roce 1961 v tom též Bakov, Řešetova Lhota, Třtice, Zblov
59.1. Domy v roce 1961 viz Suchý Důl
59.2. Domy v roce 1961 v tom též Slavný
60.1. Domy v roce 1961 viz Šestajovice
60.2. Domy v roce 1961 v tom též Roztoky
62.1. Domy v roce 1961 viz Lachov
62.2. Domy v roce 1961 v tom též Javor
62.3., 62.4. Domy v roce 1961 viz Teplice nad Metují
62.5. Domy v roce 1961 viz Dědov
62.6. Domy v roce 1961 v tom též Bohdašín
62.7. V tom též Zábof, domy v roce 1961 viz Teplice nad Metují
62.8. V tom též Bučnice, Kamenec, Nový Dvůr, domy v roce 1961
v tom též Dolní Teplice, Horní Teplice, Skály
62.9. V tom též Libná
64.1. Domy v roce 1961 v tom též Volovka
64.3. Domy v roce 1961 viz Velká Jesenice
65.1., 65.3. Domy v roce 1961 viz Petrovice
65.2. Domy v roce 1961 v tom též Maršov nad Metují, Petrovičky
67. V tom též Malý Třebešov
69.1., 69.3. Domy v roce 1961 viz Vestec
69.2. Domy v roce 1961 v tom též Hostinka, Větrník
72.1. Domy v roce 1961 v tom též Závrchy, Zlíčko
72.2. V tom též Sedmákovice, domy v roce 1961 viz Vysoká Srbská
72.3. Domy v roce 1961 viz Vysoká Srbská
74.1. Domy v roce 1961 viz Zábrodí
74.2. Rok 1869 až 1950 viz Horní Radechová, rok 1961 viz Zábrodí
74.3. Rok 1961 v tom též Končiny, domy v roce 1961
v tom též Horní Rybníky
75.2., 75.3. Domy v roce 1961 viz Zaloňov
75.4. Domy v roce 1961 v tom též Rтынě, Vestec
76. V tom též Ostaš
78.1. Domy v roce 1961 viz Žernov
78.2. Domy v roce 1961 v tom též Ryzmburk

Poř. č. obce	Obec, část obce	Prv. pís. zmlínka	Výměra v ha	Počet obyvatel								
				1869	1880	1890	1900	1910	1921	1930	1950	1961
	Okres celkem		99782	102346	106305	107150	104641	105314	99055	96773	75108	77937
1.	Albrechtice nad Orlicí	1336	523	335	393	403	442	581	656	914	908	1052
2.	Bačetín	.	813	623	632	648	563	577	532	466	338	328
	1. Bačetín	1458		471	483	508	445	448	416	361	265	260
	2. Sudín	1458		152	149	140	118	129	116	105	73	68
3.	Bartošovice v Orlických horách	1557	3561	2696	2681	2608	2303	2105	1898	1834	267	359
4.	Bílý Újezd	.	1380	1336	1398	1295	1281	1207	1115	990	795	786
	1. Bílý Újezd	1369		333	390	340	366	311	294	256	236	231
	2. Hroška	1362		587	618	606	560	542	481	422	310	321
	3. Masty	1544		251	243	219	219	230	222	201	167	152
	4. Roudné	1636		165	147	130	136	124	118	111	82	82
5.	Bohdašín	.	538	533	535	583	525	497	484	442	310	299
	1. Bohdašín	1544		442	462	515	467	451	433	393	274	275
	2. Vanovka	1544		91	73	68	58	46	51	49	36	24
6.	Bolehošť	.	1071	1010	1076	1038	1019	1006	1012	945	762	722
	1. Bolehošť	1394		501	532	535	562	572	583	539	432	429
	2. Bolehošťská Lhota	1394		277	316	305	294	266	247	253	198	189
	3. Lipiny	1690		232	228	198	163	168	182	153	132	104
7.	Borohrádek	.	1398	1872	1993	1959	1942	2002	1991	2260	1752	2055
	1. Borohrádek	1342		1559	1663	1634	1631	1714	1732	2020	1609	1908
	2. Šachov	1342		313	330	325	311	288	259	240	143	147
8.	Borovnice	.	819	736	768	758	725	692	687	576	511	503
	1. Borovnice	1449		303	349	318	310	328	312	255	238	234
	2. Homole	1692		104	49	57	46	33	46	48	30	33
	3. Přestavky	1442		179	193	203	208	169	171	135	123	135
	4. Rájec	1399		150	177	180	161	162	158	138	120	101
9.	Bystré	1475	328	448	507	557	492	494	433	491	399	367
10.	Byzhradec	1544	532	406	440	404	396	339	370	335	258	260
11.	Častolovice	1342	562	1049	1156	1240	1324	1511	1393	1464	1275	1373
12.	Čermná nad Orlicí	.	1098	1253	1317	1301	1147	1360	1279	1427	1100	1215
	1. Čičová	1342		281	289	303	236	213	188	190	133	166
	2. Korunka	1789		55	63	57	44	60	59	48	53	40
	3. Malá Čermná	1342		612	595	580	514	653	642	759	574	629
	4. Velká Čermná	1342		305	370	361	353	434	390	430	340	380
13.	Černíkovice	.	1248	981	1039	991	1010	983	995	884	739	786
	1. Černíkovice	1369		739	764	743	769	714	701	609	572	601
	2. Domašín	1544		242	275	248	241	269	294	275	167	185
14.	České Meziříčí	.	2191	1887	2308	2325	2353	2304	2329	2064	1621	1674
	1. České Meziříčí	1300		1562	1906	1944	1945	1935	1944	1725	1406	1446
	2. Skršice	1476		219	240	229	240	235	234	213	153	141
	3. Tošov	1416		106	162	152	168	134	151	126	62	87
15.	Čestice	.	495	536	533	528	531	516	473	447	373	425
	1. Častolovické Horky	1544		79	87	69	63	75	60	58	34	33
	2. Čestice	1398		457	446	459	468	441	413	389	339	392
16.	Deštné v Orlických horách	1362	3208	2571	2496	2597	2421	2132	1900	1766	922	632
17.	Dobré	.	1735	1925	1965	1999	1811	1685	1583	1437	1050	1014
	1. Dobré	1367		711	690	641	601	564	521	502	372	401
	2. Hlinné	1636		459	456	465	420	380	349	298	241	211
	3. Chmeliště	1788		93	179	194	180	178	152	152	99	82
	4. Kamenice	1455		320	337	348	285	269	291	271	169	180
	5. Rovné	1406		246	222	259	229	209	200	137	123	88
	6. Šediviny	1590		96	81	92	96	85	70	77	46	52
18.	Dobruška	.	3443	4786	4913	4851	4828	5445	5334	5350	4736	5712
	1. Běstviný	1361		206	200	206	183	187	194	157	117	99
	2. Dobruška	1312		2750	2849	2782	2875	3298	3186	3319	3213	4268
	3. Domašín	1544		456	450	443	382	403	452	428	292	296
	4. Chábory	1610		189	187	172	154	142	135	132	104	122
	5. Křovice	1361		216	230	245	264	349	311	288	238	212
	6. Mělčany	1455		160	170	143	130	143	138	120	99	90
	7. Pulice	1361		411	475	506	515	587	600	623	478	441
	8. Spáleníště	1597		398	352	354	325	336	318	283	195	184
19.	Dobřany	1361	405	466	434	466	411	388	337	332	218	183
20.	Doudleby nad Orlicí	.	889	1257	1672	1817	2013	2375	2243	2500	1903	2084
	1. Doudleby nad Orlicí	1259		873	1221	1355	1492	1851	1809	2173	1623	1778
	2. Vyhnanov	1562		384	451	462	521	524	434	327	280	306
21.	Hřibiny-Ledská	.	514	614	636	609	645	601	581	568	471	476
	1. Hřibiny	1544		155	130	136	146	137	131	116	95	100

Kraj Královéhradecký

Okres Rychnov nad Kněžnou

Poř. č. obce	Počet obyvatel				Počet domů												
	1970	1980	1991	2001	1869	1880	1890	1900	1910	1921	1930	1950	1961	1970	1980	1991	2001
	77518	80147	78756	78914	15979	16472	16567	17417	18101	18580	20494	21100	17912	17617	17139	20137	20725
1.	981	1000	1012	990	41	47	52	65	86	112	167	200	226	225	232	274	291
2.	306	314	382	383	105	110	108	135	130	120	115	125	101	91	85	116	126
	249	264	324	329	84	89	88	107	102	93	92	100	101	74	68	94	102
	57	50	58	54	21	21	20	28	28	27	23	25	.	17	17	22	24
3.	286	249	219	218	508	525	505	512	491	487	480	363	101	77	60	97	74
4.	717	673	602	594	229	232	230	239	235	235	232	237	205	199	190	231	239
	234	222	197	201	59	60	64	65	65	64	62	66	205	58	55	70	75
	277	280	250	254	102	104	97	104	97	97	103	103	.	84	81	98	102
	120	88	78	70	41	41	42	42	46	46	42	46	.	36	32	40	39
	86	83	77	69	27	27	27	28	27	28	25	22	.	21	22	23	23
5.	284	256	208	222	91	94	96	110	97	106	98	104	84	84	80	77	100
	262	231	187	198	79	82	84	95	84	92	85	93	84	77	71	68	89
	22	25	21	24	12	12	12	15	13	14	13	11	.	7	9	9	11
6.	670	634	565	529	148	154	157	173	187	182	194	216	200	197	180	223	213
	395	398	346	328	72	76	76	87	98	98	101	123	200	114	105	128	121
	165	156	144	129	42	44	47	51	54	49	58	59	.	51	48	59	59
	110	80	75	72	34	34	34	35	35	35	35	34	.	32	27	36	33
7.	2180	2258	2193	2136	271	259	261	269	289	328	386	450	446	465	473	533	546
	2049	2169	2129	2081	217	205	206	215	235	274	336	403	446	425	441	490	505
	131	89	64	55	54	54	55	54	54	54	50	47	.	40	32	43	41
8.	459	406	415	371	122	119	119	119	119	120	129	132	131	124	119	148	155
	195	167	169	143	51	52	53	53	54	55	59	58	131	54	53	68	71
	31	24	14	16	13	9	9	9	9	9	10	.	.	9	6	8	9
	125	101	115	125	29	29	28	28	28	28	31	35	.	31	33	39	44
	108	114	117	87	29	29	29	29	28	28	30	29	.	30	27	33	31
9.	317	252	231	216	73	84	90	93	104	99	106	117	98	88	75	110	105
10.	242	228	241	224	73	75	76	77	76	75	80	80	76	67	64	82	78
11.	1315	1415	1438	1618	160	162	162	183	207	214	292	322	323	317	319	386	393
12.	1070	1025	955	996	223	228	226	225	228	236	268	297	300	277	266	333	357
	126	100	74	80	50	52	53	56	47	46	46	45	46	41	33	46	45
	43	44	64	29	12	12	11	11	12	12	12	14	.	14	14	26	17
	565	592	552	625	113	114	105	101	104	107	124	140	254	131	131	157	189
	336	289	265	262	48	50	57	57	65	71	86	98	.	91	88	104	106
13.	776	781	749	758	151	156	160	170	182	186	207	220	204	196	190	237	239
	608	628	613	610	108	111	114	122	130	133	152	169	204	146	145	186	188
	168	153	136	148	43	45	46	48	52	53	55	51	.	50	45	51	51
14.	1599	1567	1522	1567	275	288	290	340	357	375	423	458	420	412	403	482	503
	1408	1414	1391	1439	224	235	237	282	297	313	351	386	357	350	350	418	434
	135	105	95	89	39	41	41	44	46	46	50	53	63	44	37	46	49
	56	48	36	39	12	12	14	14	16	22	19	.	.	18	16	18	20
15.	415	470	460	492	83	89	90	92	91	90	93	100	102	102	114	144	153
	33	28	16	8	12	13	13	13	14	11	11	12	.	10	9	12	12
	382	442	444	484	71	76	77	79	77	79	82	88	102	92	105	132	141
16.	638	647	587	611	366	377	373	437	443	443	435	356	158	161	146	214	159
17.	954	867	779	832	304	325	338	356	352	344	342	349	282	274	245	318	322
	375	411	413	497	108	107	114	117	112	114	116	123	282	101	97	123	128
	195	167	134	124	71	74	78	80	82	75	74	74	.	60	52	61	62
	69	37	21	15	15	31	32	33	33	34	30	32	.	22	17	29	28
	172	145	123	118	56	56	56	62	61	59	63	65	.	49	44	56	57
	86	70	63	48	38	39	40	46	46	44	41	38	.	27	23	29	29
	57	37	25	30	16	18	18	18	18	18	18	17	.	15	12	20	18
18.	6204	6982	6893	7181	765	776	780	802	863	907	1061	1145	1103	1094	1093	1238	1230
	91	72	68	64	30	32	33	40	37	39	38	40	.	30	27	31	32
	4791	5757	5863	6103	429	428	425	436	475	518	633	699	966	703	734	827	810
	237	191	173	168	68	76	80	80	86	85	91	98	137	81	70	80	79
	97	82	62	72	32	32	32	32	33	33	33	35	.	31	25	34	36
	291	270	217	234	45	45	45	45	50	50	55	58	.	75	62	60	63
	87	88	79	88	25	26	25	27	27	27	30	30	.	25	29	34	32
	461	395	326	338	66	69	68	72	81	82	108	116	.	103	106	110	114
	149	127	105	114	70	68	72	70	74	73	73	69	.	46	40	62	64
19.	151	132	130	105	70	76	79	86	83	84	84	83	61	51	38	63	70
20.	2012	2108	1887	1935	208	216	206	211	255	287	411	436	440	444	450	524	546
	1748	1876	1704	1727	147	153	142	148	180	211	342	361	440	372	384	450	466
	264	232	183	208	61	63	64	63	75	76	69	75	.	72	66	74	80
21.	403	339	286	291	100	100	99	100	97	93	107	114	105	104	104	110	117
	96	83	79	86	24	25	25	25	24	21	23	25	.	20	24	27	29

Kraj Královéhradecký

Okres Rychnov nad Kněžnou

Poř. č. obce	Obec, část obce	Prv. pís. zmlínka	Výměra v ha	Počet obyvatel								
				1869	1880	1890	1900	1910	1921	1930	1950	1961
	2. Ledská	1442		384	425	404	417	383	360	374	297	304
	3. Paseky	1387		75	81	69	82	81	90	78	79	72
22.	Chleny	1353	409	360	411	397	347	350	318	303	267	240
23.	Chlístov	1545	138	153	135	136	139	125	129	125	100	110
24.	Jahodov	1707	425	166	139	167	157	123	131	127	109	109
25.	Janov	.	340	544	495	509	440	458	425	374	242	210
	1. Janov	1544		293	276	305	245	267	233	204	129	128
	2. Tis	1544		251	219	204	195	191	192	170	113	82
26.	Javornice	.	1841	1917	1930	1888	1816	1791	1711	1597	1270	1295
	1. Jaroslav	1714		90	87	79	91	86	90	77	72	59
	2. Javornice	1358		1678	1702	1641	1594	1569	1506	1409	1121	1138
	3. Přím	1836		149	141	168	131	136	115	111	77	98
27.	Jílovice	1458	365	452	524	505	479	493	445	429	326	300
28.	Kostelec nad Orlicí	.	2620	3690	4446	5114	5625	5887	5681	6027	6017	6119
	1. Koryta	1352		125	173	190	196	169	150	143	139	135
	2. Kostelec nad Orlicí	1303		3158	3819	4419	4920	5213	5013	5394	5501	5609
	3. Kostelecká Lhota	1356		275	326	352	362	356	366	362	286	278
	4. Kozodry	1352		132	128	153	147	149	152	128	91	97
29.	Kostecké Horky	1342	1325	334	379	342	348	314	306	290	215	183
30.	Kounov	.	1135	1362	1367	1352	1193	1193	1085	999	651	574
	1. Hluky	1654		144	113	105	100	108	87	94	81	65
	2. Kounov	1490		317	302	308	287	288	251	256	167	168
	3. Nedvězí	1544		351	390	351	294	301	276	252	176	150
	4. Rozkoš	1544		218	206	217	201	197	184	159	133	115
	5. Šediviny	1654		332	356	371	311	299	287	238	94	76
31.	Králova Lhota	1356	525	514	573	614	602	578	571	488	351	319
32.	Krchleby	1227	169	207	216	189	184	166	169	143	116	119
33.	Kvasiny	1544	666	967	992	1078	1167	1222	1049	913	979	1077
34.	Ledce	.	1025	559	573	586	535	493	472	443	368	417
	1. Klášter nad Dědinou	1149		176	168	169	186	183	180	157	93	122
	2. Ledce	1450		300	319	331	252	223	210	214	224	244
	3. Újezdec	1542		83	86	86	97	87	82	72	51	51
35.	Lhoty u Potštejna	1352	572	453	491	499	429	397	395	390	350	383
36.	Libel	1414	362	263	275	274	284	287	294	252	198	155
37.	Liberk	.	5408	4047	4067	4078	3706	3361	3061	2718	792	816
	1. Bělá	1406		693	752	716	618	547	509	423	152	103
	2. Hláška	1356		352	365	366	284	252	225	218	105	115
	3. Liberk	1310		546	573	580	522	494	413	402	197	206
	4. Prorubky	1495		287	307	304	273	228	225	196	82	78
	5. Rampuše	1544		302	314	283	264	237	219	196	66	81
	6. Uhřínov	1354		1867	1756	1829	1745	1603	1470	1283	190	233
38.	Lično	.	629	907	861	869	774	764	714	667	538	564
	1. Lično	1355		507	496	514	433	427	400	380	354	391
	2. Ostašovice	1490		160	151	166	138	145	141	125	87	96
	3. Radostovice	1403		240	214	189	203	192	173	162	97	77
39.	Lípa nad Orlicí	.	1057	600	572	541	561	534	557	553	585	569
	1. Dlouhá Louka	1836		84	98	68	94	73	62	54	78	56
	2. Lípa nad Orlicí	1396		516	474	473	467	461	495	499	507	513
40.	Lukavice	1364	1090	1170	1096	1115	1097	1050	971	897	659	622
41.	Lupenice	1360	442	383	399	377	395	427	401	370	302	298
42.	Mokré	1390	589	374	438	395	413	436	397	406	296	297
43.	Nová Ves	1575	842	299	326	310	316	301	312	294	230	240
44.	Očelice	.	565	422	495	508	466	454	469	417	327	349
	1. Městec	1465		148	168	188	175	166	170	134	103	106
	2. Očelice	1392		274	327	320	291	288	299	283	224	243
45.	Ohnišov	.	1051	1034	1062	1071	1135	978	891	827	616	578
	1. Ohnišov	1471		924	972	961	1031	857	796	710	552	510
	2. Zákřaví	1363		110	90	110	104	121	95	117	64	68
46.	Olešnice	.	780	837	864	822	780	748	752	758	565	595
	1. Hoděčín	1356		248	210	200	192	174	201	197	108	139
	2. Olešnice	1407		589	654	622	588	574	551	561	457	456
47.	Olešnice v Orlických horách	1369	1429	2295	2155	2282	2180	2041	1579	1425	597	595
48.	Opočno	.	1401	2355	2658	2711	2799	3070	3057	2869	2874	3003
	1. Čánka	1361		325	347	338	352	355	366	370	239	284
	2. Dobříkovec	1364		91	109	111	101	95	94	119	130	71
	3. Opočno	1068		1939	2202	2262	2346	2620	2597	2380	2505	2648
49.	Orlické Záhoří	1613	2914	2604	2816	2938	2782	2765	2444	2216	216	321
50.	Osečnice	.	784	811	672	695	649	613	582	537	384	384

Kraj Královéhradecký

Okres Rychnov nad Kněžnou

Poř. č. obce	Počet obyvatel				Počet domů													
	1970	1980	1991	2001	1869	1880	1890	1900	1910	1921	1930	1950	1961	1970	1980	1991	2001	
	249	203	169	174	61	60	59	60	59	58	70	73	105	70	65	68	73	
	58	53	38	31	15	15	15	15	14	14	14	16	.	14	15	15	15	
22.	224	236	209	236	58	61	63	65	62	64	67	71	65	60	61	66	64	
23.	100	87	111	95	23	25	25	25	26	27	26	26	26	25	24	25	29	
24.	92	77	68	80	28	28	27	27	27	26	33	31	30	30	27	28	37	
25.	184	151	113	109	69	74	81	85	83	84	90	86	70	60	49	52	77	
	114	103	67	70	34	36	42	43	45	44	48	50	70	35	30	30	44	
	70	48	46	39	35	38	39	42	38	40	42	36	.	25	19	22	33	
26.	1072	990	829	876	296	305	308	315	328	328	347	364	336	311	278	344	350	
	45	50	38	45	17	17	18	18	18	18	18	18	.	14	14	20	20	
	944	889	755	784	255	266	267	274	286	286	305	323	336	272	246	302	306	
	83	51	36	47	24	22	23	23	24	24	24	23	.	25	18	22	24	
27.	300	253	242	250	78	85	91	94	93	95	102	101	93	89	83	104	102	
28.	6052	6690	6455	6180	519	538	553	629	715	784	1017	1186	1169	1177	1234	1406	1426	
	133	100	79	80	23	26	27	28	29	28	30	33	.	34	32	35	37	
	5593	6296	6111	5836	429	441	448	521	601	673	887	1052	1035	1047	1109	1258	1273	
	252	240	229	228	45	47	52	54	58	56	72	72	134	70	72	84	85	
	74	54	36	36	22	24	26	26	27	27	28	29	.	26	21	29	31	
29.	172	164	149	143	53	55	59	60	60	63	58	54	51	47	46	49	50	
30.	449	338	270	220	224	233	236	271	246	259	256	251	174	148	131	229	232	
	49	47	32	27	20	21	19	22	20	21	23	24	.	15	16	26	25	
	128	101	113	86	49	51	51	65	53	64	65	64	101	41	31	68	67	
	112	69	37	28	59	64	68	71	68	67	67	64	48	42	36	52	57	
	111	82	65	66	33	36	37	45	39	43	39	47	.	30	32	41	41	
	49	39	23	13	63	61	61	68	66	64	62	52	25	20	16	42	42	
31.	275	222	196	198	86	92	97	100	106	106	112	115	104	91	70	95	97	
32.	105	90	88	80	34	36	36	37	33	33	33	33	31	29	28	32	32	
33.	1147	1130	1147	1311	133	148	145	156	163	169	204	230	219	248	243	305	329	
34.	379	325	299	305	91	93	90	82	85	84	91	103	105	101	88	120	119	
	114	95	58	54	29	29	27	26	25	25	27	29	.	31	24	34	32	
	218	200	214	219	48	49	49	42	43	44	49	61	105	56	52	69	69	
	47	30	27	32	14	15	14	14	17	15	15	13	.	14	12	17	18	
35.	345	310	278	255	78	85	84	83	80	81	92	94	95	91	91	104	105	
36.	135	115	103	107	36	36	39	41	40	42	46	52	47	45	38	49	50	
37.	878	707	724	699	647	678	659	685	731	716	724	562	231	212	176	217	234	
	123	86	82	86	117	125	118	134	135	130	129	95	25	28	24	24	27	
	151	131	192	194	59	62	59	59	64	59	61	63	.	37	30	50	53	
	217	193	167	181	96	99	98	101	98	98	99	95	119	57	51	64	67	
	114	69	75	77	47	48	46	50	45	49	48	49	.	26	16	17	17	
	53	43	41	23	49	53	46	49	48	54	53	38	21	16	13	16	16	
	220	185	167	138	279	291	292	292	341	326	334	222	66	48	42	46	54	
38.	525	502	524	566	144	145	145	141	142	143	148	144	138	132	124	166	180	
	383	380	432	473	75	75	76	72	73	75	83	87	138	90	91	122	133	
	77	69	61	62	32	33	31	31	31	30	30	30	.	23	19	23	25	
	65	53	31	31	37	37	38	38	38	38	35	27	.	19	14	21	22	
39.	535	461	419	428	96	96	97	94	96	108	126	151	145	144	131	161	160	
	44	33	26	26	13	14	13	14	13	12	14	16	.	16	14	18	16	
	491	428	393	402	83	82	84	80	83	96	112	135	145	128	117	143	144	
40.	609	524	471	518	173	177	179	181	182	183	200	203	185	172	145	161	179	
41.	298	252	256	241	60	62	66	61	71	72	77	85	78	75	67	92	92	
42.	248	206	181	164	44	48	48	56	59	61	72	85	77	77	61	77	74	
43.	247	190	165	139	46	44	45	47	49	50	53	64	56	63	58	69	73	
44.	299	261	261	236	64	70	68	75	76	79	86	97	93	87	81	99	101	
	86	52	44	40	24	27	26	29	27	28	27	33	.	26	20	25	26	
	213	209	217	196	40	43	42	46	49	51	59	64	93	61	61	74	75	
45.	563	498	499	478	156	170	173	199	200	195	203	199	172	164	151	174	192	
	508	458	456	434	138	152	153	178	178	173	181	178	172	147	136	155	171	
	55	40	43	44	18	18	20	21	22	22	22	21	.	17	15	19	21	
46.	534	472	409	417	132	136	138	137	141	140	150	155	152	140	128	158	164	
	117	101	80	80	35	36	34	35	35	34	37	35	.	29	27	32	33	
	417	371	329	337	97	100	104	102	106	106	113	120	152	111	101	126	131	
47.	586	547	542	479	360	327	330	333	340	332	338	257	158	147	129	135	139	
48.	3183	3403	3309	3138	301	327	338	385	450	474	551	617	588	633	643	704	690	
	265	261	228	251	40	40	45	54	57	60	74	83	.	76	76	83	83	
	60	46	37	51	14	16	18	19	19	19	20	21	.	19	16	20	21	
	2858	3096	3044	2836	247	271	275	312	374	395	457	513	588	538	551	601	586	
49.	306	268	241	211	395	442	467	497	519	521	530	462	86	60	44	52	31	
50.	352	321	291	279	123	111	113	120	124	127	130	124	112	108	92	112	119	

Poř. č. obce	Obec, část obce	Prv. pís. zmlínka	Výměra v ha	Počet obyvatel								
				1869	1880	1890	1900	1910	1921	1930	1950	1961
	1. Lomy	1598		240	136	142	131	111	105	98	43	39
	2. Osečnice	1598		379	329	337	329	332	303	285	226	229
	3. Proloh	1544		104	123	117	106	96	104	93	74	64
	4. Sekyrka	1836		88	84	99	83	74	70	61	41	52
51.	Pěčín	1318	1476	1193	1177	1240	1152	1108	1050	891	683	649
52.	Podbřeží	.	786	1148	1172	1075	985	932	837	790	603	622
	1. Chábory	1610		120	110	109	103	80	86	74	69	63
	2. Lhota Netřeba	1416		572	567	517	483	434	396	358	276	305
	3. Podbřeží	1388		456	495	449	399	418	355	358	258	254
53.	Pohoří	1361	629	723	787	835	772	863	817	781	585	556
54.	Polom	1543	468	398	403	342	306	280	252	254	180	200
55.	Potštejn	.	905	1041	1084	1052	989	970	916	1012	1029	1107
	1. Brná	1356		210	237	268	235	226	187	165	130	128
	2. Potštejn	1287		831	847	784	754	744	729	847	899	979
56.	Proruby	1497	253	359	343	315	308	301	277	261	204	148
57.	Přepychy	1355	937	907	1058	1013	910	877	896	815	677	657
58.	Rohenice	1356	347	294	343	317	292	315	329	286	218	197
59.	Rokytnice v Orlických horách	.	4019	4089	4395	4161	3801	3416	3125	3028	2175	1954
	1. Nebeská Rybná	1355		1317	1291	1273	1133	1049	869	823	198	204
	2. Rokytnice v Orlických horách	1318		2772	3104	2888	2668	2367	2256	2205	1977	1750
60.	Rybná nad Zdobnicí	1354	917	934	906	1001	957	896	818	790	625	624
61.	Rychnov nad Kněžnou	.	3496	6548	6493	6449	6882	6936	6365	6425	7207	7248
	1. Dlouhá Ves	1497		400	406	383	427	499	481	450	340	362
	2. Jámy	1559		57	70	53	88	109	74	77	49	41
	3. Lipovka	1497		326	320	338	309	304	335	338	244	234
	4. Litohrady	1303		132	153	147	131	122	124	113	91	78
	5. Lokot	1836		173	163	181	165	123	150	137	119	109
	6. Panská Habrová	1405		309	326	366	319	301	304	286	238	214
	7. Roveň	1542		349	353	337	364	365	355	318	235	251
	8. Rychnov nad Kněžnou	1258		4802	4702	4644	5079	5113	4542	4706	5891	5959
62.	Říčky v Orlických horách	1654	1480	1155	1185	1251	1166	1107	935	929	126	149
63.	Sedloňov	.	1901	1833	1781	1733	1568	1416	1236	1140	557	438
	1. Polom	1654		751	705	644	576	479	408	357	121	92
	2. Sedloňov	1654		1082	1076	1089	992	937	828	783	436	346
64.	Semechnice	.	776	692	705	706	747	707	696	702	517	489
	1. Podchlumí	1836		54	66	62	67	54	43	36	45	43
	2. Semechnice	1364		638	639	644	680	653	653	666	472	446
65.	Skuhrov nad Bělou	.	1664	1639	1705	1715	1724	1692	1579	1489	1321	1299
	1. Brocná	1544		318	293	306	329	304	294	267	198	191
	2. Debřece	1558		233	277	248	251	249	215	191	156	118
	3. Hraštica	1558		148	156	138	153	161	140	142	105	105
	4. Nová Ves	1790		95	101	109	103	87	84	69	59	54
	5. Rybníčky	1558		111	92	87	80	95	84	70	60	51
	6. Skuhrov nad Bělou	1279		460	494	529	546	544	484	521	565	615
	7. Svinná	1544		274	292	298	262	252	278	229	178	165
66.	Slatina nad Zdobnicí	1359	1631	1248	1249	1246	1186	1147	1109	1034	844	846
67.	Sněžné	1544	607	710	729	735	617	608	568	472	338	305
68.	Solnice	.	1266	2013	2110	1848	1994	2068	1889	2009	1803	1964
	1. Ještětica	1422		480	433	384	423	389	395	399	311	330
	2. Solnice	1321		1533	1677	1464	1571	1679	1494	1610	1492	1634
69.	Svídnice	.	462	475	483	480	438	407	417	385	278	265
	1. Suchá Rybná	1352		99	102	102	89	88	94	90	62	58
	2. Svídnice	1342		376	381	378	349	319	323	295	216	207
70.	Synkov-Slemeno	.	725	657	630	655	601	616	575	558	399	373
	1. Jedlina	1366		137	115	106	84	103	109	98	67	69
	2. Slemeno	1330		241	239	253	246	242	208	208	130	124
	3. Synkov	1352		279	276	296	271	271	258	252	202	180
71.	Trnov	.	1476	1300	1437	1292	1343	1293	1263	1176	893	866
	1. Houdkovice	1636		347	372	350	341	338	326	310	238	240
	2. Trnov	1388		397	479	424	474	454	447	429	323	306
	3. Zádolí	1542		139	174	144	152	151	156	147	110	96
	4. Záhornice	1691		417	412	374	376	350	334	290	222	224
72.	Třebešov	1360	313	276	317	363	326	353	336	314	268	312
73.	Tutleky	.	555	536	521	525	533	556	536	494	366	398
	1. Dubí	1446		155	164	160	153	160	157	130	77	98
	2. Tutleky	1358		381	357	365	380	396	379	364	289	300
74.	Týniště nad Orlicí	.	5244	2986	3165	3352	3420	3938	4013	4602	4443	5271
	1. Křivice	1396		391	345	358	329	304	306	338	232	242

Poř. č. obce	Počet obyvatel				Počet domů													
	1970	1980	1991	2001	1869	1880	1890	1900	1910	1921	1930	1950	1961	1970	1980	1991	2001	
	69	76	72	75	31	19	19	24	24	23	23	16	.	15	13	12	16	
	195	188	173	160	61	60	61	62	65	63	66	70	98	59	54	69	71	
	49	33	28	32	16	17	17	17	18	24	25	23	.	22	14	20	21	
	39	24	18	12	15	15	16	17	17	17	16	15	14	12	11	11	11	
51.	563	530	479	490	204	217	229	228	221	217	232	223	199	173	160	201	251	
52.	539	515	459	457	179	178	180	180	182	179	183	184	170	155	145	185	189	
	67	60	37	32	21	19	20	20	20	20	21	21	.	19	18	22	24	
	239	191	158	160	89	90	93	94	96	91	90	86	.	69	59	77	84	
	233	264	264	265	69	69	67	66	66	68	72	77	170	67	68	86	81	
53.	528	535	548	582	114	115	118	126	134	143	152	175	154	157	159	187	201	
54.	157	122	95	113	61	63	61	65	60	60	60	63	53	48	36	54	51	
55.	1097	1041	991	904	166	169	172	182	184	201	250	283	263	273	291	355	354	
	133	154	146	156	32	33	33	33	34	34	35	36	.	35	38	52	51	
	964	887	845	748	134	136	139	149	150	167	215	247	263	238	253	303	303	
56.	115	83	55	52	59	59	59	60	58	58	57	57	45	41	32	46	47	
57.	617	569	631	594	134	143	149	164	170	171	188	188	176	175	170	196	196	
58.	175	195	206	203	57	62	61	62	65	68	69	74	60	58	62	71	77	
59.	1825	1896	1964	2513	698	721	692	713	682	701	702	553	354	319	328	381	564	
	108	116	108	82	187	193	197	207	197	214	203	132	46	21	18	16	82	
	1717	1780	1856	2431	511	528	495	506	485	487	499	421	308	298	310	365	482	
60.	550	513	455	435	172	175	174	176	174	171	176	184	170	165	145	155	160	
61.	7936	10069	11552	11736	929	912	915	919	1022	1049	1161	1359	1342	1422	1459	1596	1649	
	368	426	504	501	60	70	71	73	85	86	94	94	103	95	103	128	134	
	22	23	15	16	10	10	9	10	11	11	11	11	.	8	9	11	9	
	190	245	272	287	55	56	61	53	57	57	60	55	114	59	65	80	88	
	73	48	41	50	23	24	24	25	25	25	26	29	.	25	20	20	28	
	97	100	88	79	35	32	31	30	31	31	35	41	.	30	29	30	30	
	182	171	162	134	58	61	61	60	61	62	61	61	.	53	45	48	57	
	246	272	239	292	66	67	67	68	72	71	66	66	62	61	62	61	74	
	6758	8784	10231	10377	622	592	591	600	680	706	808	1002	1063	1091	1126	1218	1229	
62.	127	113	89	79	192	215	225	271	236	251	255	216	33	30	25	25	34	
63.	377	339	315	262	259	270	256	281	282	276	274	200	117	95	88	83	76	
	38	15	4	8	101	104	96	97	106	98	97	71	.	17	10	5	4	
	339	324	311	254	158	166	160	184	176	178	177	129	117	78	78	78	72	
64.	431	395	370	368	106	110	116	130	145	146	148	161	150	139	128	146	149	
	24	18	14	11	13	13	13	13	12	12	11	14	.	12	10	13	12	
	407	377	356	357	93	97	103	117	133	134	137	147	150	127	118	133	137	
65.	1219	1174	1069	1034	248	256	260	262	266	275	303	335	307	302	283	337	355	
	170	178	154	168	54	52	52	55	55	55	58	60	100	54	48	56	57	
	104	86	85	78	36	37	38	39	39	40	41	45	.	36	31	36	42	
	106	95	91	71	28	28	26	26	26	26	29	31	.	30	24	26	30	
	45	44	33	32	13	14	15	14	14	14	17	16	.	13	13	15	15	
	36	24	27	25	16	16	16	16	16	16	17	18	.	14	11	14	16	
	603	617	593	582	58	62	66	66	69	72	88	108	207	113	120	146	148	
	155	130	86	78	43	47	47	46	47	52	53	57	.	42	36	44	47	
66.	790	780	823	797	215	221	217	214	213	211	224	235	228	225	219	296	296	
67.	252	207	164	142	105	114	109	116	118	119	117	116	96	83	73	105	103	
68.	2113	2193	2086	2085	349	345	321	325	342	351	420	455	459	482	550	632	628	
	306	290	280	284	73	68	67	67	68	69	78	80	.	76	79	89	91	
	1807	1903	1806	1801	276	277	254	258	274	282	342	375	459	406	471	543	537	
69.	258	235	170	182	71	74	76	88	79	82	92	92	82	75	66	76	84	
	56	32	35	26	15	15	16	19	16	17	18	18	.	15	12	14	16	
	202	203	135	156	56	59	60	69	63	65	74	74	82	60	54	62	68	
70.	357	336	344	376	89	89	89	93	96	98	100	116	103	100	94	124	133	
	78	61	39	54	8	6	8	8	10	9	10	13	.	13	12	15	15	
	107	84	90	110	35	37	36	38	39	39	41	45	.	36	28	36	41	
	172	191	215	212	46	46	45	47	47	50	49	58	103	51	54	73	77	
71.	781	688	678	640	220	222	223	236	236	237	251	261	239	232	208	247	249	
	226	224	217	221	65	64	64	67	66	68	71	73	.	69	60	74	70	
	287	228	248	232	60	61	61	64	67	69	78	89	239	80	72	84	89	
	96	68	47	45	26	26	26	27	28	29	29	28	.	27	23	27	27	
	172	168	166	142	69	71	72	78	75	71	73	71	.	56	53	62	63	
72.	259	231	252	236	39	40	50	46	50	52	62	67	66	64	59	71	69	
73.	363	328	335	322	72	73	77	85	89	89	100	99	90	82	83	100	107	
	77	61	50	48	21	21	23	26	27	27	28	24	.	17	17	21	21	
	286	267	285	274	51	52	54	59	62	62	72	75	90	65	66	79	86	
74.	6010	6606	6482	6286	547	573	555	597	634	690	939	1130	1071	1101	1092	1155	1178	
	227	196	143	138	63	64	60	69	61	64	71	73	66	65	58	68	73	

Poř. č. obce	Obec, část obce	Prv. pís. zmlínka	Výměra v ha	Počet obyvatel								
				1869	1880	1890	1900	1910	1921	1930	1950	1961
	2. Petrovice	1400		243	235	262	251	245	251	264	282	272
	3. Petrovičky	1400		215	214	248	246	234	230	241	206	210
	4. Rašovice	1544		224	259	276	214	198	225	219	170	193
	5. Štěpánovsko	1336		243	244	262	296	343	363	370	346	268
	6. Týniště nad Orlicí	1361		1670	1868	1946	2084	2614	2638	3170	3207	4086
75.	Val	.	604	587	575	588	543	522	503	445	332	334
	1. Provoz	1292		173	181	166	160	161	152	138	102	89
	2. Val	1361		414	394	422	383	361	351	307	230	245
76.	Vamberk	.	2104	4049	4009	4146	4353	5159	4562	4586	4057	4382
	1. Merklovice	1479		669	658	691	655	612	573	532	483	407
	2. Peklo	1543		647	651	682	624	637	574	539	409	430
	3. Vamberk	1341		2733	2700	2773	3074	3910	3415	3515	3165	3545
77.	Voděradý	.	1506	1530	1559	1514	1438	1379	1301	1154	931	926
	1. Ježkovice	1437		163	170	150	151	165	140	128	101	88
	2. Nová Ves	1577		238	238	241	215	209	205	168	136	149
	3. Uhřínovice	1387		338	326	322	292	271	279	225	171	172
	4. Voděradý	1355		348	359	373	382	345	301	290	272	291
	5. Vojenice	1433		272	289	283	257	257	255	239	160	136
	6. Vyhnanice	1437		171	177	145	141	132	121	104	91	90
78.	Vrbice	.	243	248	258	267	244	250	262	229	199	195
	1. Chlíny	1509		57	55	47	51	61	63	59	50	47
	2. Vrbice	1544		191	203	220	193	189	199	170	149	148
79.	Vysoký Újezd	1369	212	141	138	146	144	125	119	99	92	98
80.	Záměl	1356	551	763	744	756	732	780	782	828	585	643
81.	Zdelov	1342	335	565	559	577	564	534	515	488	411	368
82.	Zdobnice	1651	3305	3123	3133	3297	2841	2707	2348	2116	258	315
83.	Žďár nad Orlicí	.	936	787	833	819	785	837	836	845	656	593
	1. Chotiv	1342		88	102	89	93	89	102	83	71	49
	2. Světlá	1419		107	96	103	118	106	111	93	64	52
	3. Žďár nad Orlicí	1342		592	635	627	574	642	623	669	521	492

Poznámky

1. V tom též Borek, rok 1869 až 1961 v tom též U Myslívny
- 2.1. V tom též Brtva, domy v roce 1961 v tom též Sudín
- 2.2. Domy v roce 1961 viz Bačetín
3. V tom též Hadinec, Malá Strana, Neratov, Nová Ves, Ostrov, Podlesí, Vrchní Orlice
- 4.1. Domy v roce 1961 v tom též Hroška, Masty, Roudné
- 4.2. V tom též Ostrov, domy v roce 1961 viz Bílý Újezd
- 4.3. V tom též Polom, domy v roce 1961 viz Bílý Újezd
- 4.4. Domy v roce 1961 viz Bílý Újezd
- 5.1. V tom též Bydlo, domy v roce 1961 v tom též Vanovka
- 5.2. Domy v roce 1961 viz Bohdašín
- 6.1. Domy v roce 1961 v tom též Bolehošťská Lhota, Lipiny
- 6.2., 6.3. Domy v roce 1961 viz Bolehošť
- 7.1. V tom též Šachov 1. díl, domy v roce 1961 v tom též Šachov
- 7.2. Domy v roce 1961 viz Borohrádek
- 8.1. Domy v roce 1961 v tom též Homole, Přestavky, Rájec
- 8.2. Rok 1869 v tom též Homole 2. díl, domy v roce 1961 viz Borovnice
- 8.3., 8.4. Domy v roce 1961 viz Borovnice
- 12.2., 12.4. Domy v roce 1961 viz Malá Čermná
- 12.3. Domy v roce 1961 v tom též Korunka, Velká Čermná
- 13.1. Domy v roce 1961 v tom též Domašín
- 13.2. Domy v roce 1961 viz Černíkovice
- 14.2. Domy v roce 1961 v tom též Tošov
- 14.3. Domy v roce 1961 viz Skršice
- 15.1. Domy v roce 1961 viz Čestice
- 15.2. Domy v roce 1961 v tom též Častolovické Horky
16. V tom též Dříš, Jedlová v Orlických horách, Kout, Louisenthal, Luisino údolí, Mnichová, Paseka, Pastviny, Plasnice, Víška, Zákoutí
- 17.1. V tom též Petrovice, Živina, domy v roce 1961 v tom též Hlinné, Chmeliště, Kamenice, Rovné, Šediviny
- 17.2., 17.3., 17.5., 17.6. Domy v roce 1961 viz Dobré
- 17.4. V tom též Žákovec, domy v roce 1961 viz Dobré
- 18.1. V tom též Březiny, domy v roce 1961 viz Dobruška
- 18.2. V tom též Doly, Horské Předměstí, Krajské Předměstí, Novoměstské Předměstí, Židovská Čtvrť, domy v roce 1961 v tom též Běstvíny, Chábory, Křovice, Mělčany, Pulice
- 18.3. Domy v roce 1961 v tom též Spáleníště
- 18.4., 18.5., 18.6. Domy v roce 1961 viz Dobruška
- 18.7. V tom též Puličky, domy v roce 1961 viz Dobruška
- 18.8. V tom Dolní Spáleníště, Horní Spáleníště, v tom též Domašín, Miškov, Paseky, Žákovec, domy v roce 1961 viz Domašín
- 20.1. Domy v roce 1961 v tom též Vyhnanov
- 20.2. V tom též Příkazy, domy v roce 1961 viz Doudleby nad Orlicí
- 21.1., 21.3. Domy v roce 1961 viz Ledská
- 21.2. V tom též Malá Ledská, domy v roce 1961 v tom též Hřibiny, Paseky
- 25.1. Domy v roce 1961 v tom též Tis
- 25.2. Domy v roce 1961 viz Janov
- 26.1., 26.3. Domy v roce 1961 viz Javornice
- 26.2. V tom též Drbalov, Ochoz, domy v roce 1961 v tom též Jaroslav, Přím
- 28.1., 28.4. Domy v roce 1961 viz Kostecká Lhota
- 28.2. V tom též Podhorná
- 28.3. Domy v roce 1961 v tom též Koryta, Kozodry
- 30.1., 30.4. Domy v roce 1961 viz Kounov
- 30.2. Domy v roce 1961 v tom též Hluky, Rozkoš
33. V tom též Hamernice
- 34.1., 34.3. Domy v roce 1961 viz Ledce
- 34.2. V tom též Stránka, domy v roce 1961 v tom též Klášter nad Dědinou, Újezdec
35. V tom Malá Lhota, Velká Lhota, rok 1880 až 2001 v tom též Homole 2. díl
- 37.1. V tom též Ochoz, Popelov, Sobina
- 37.2. Domy v roce 1961 viz Liberk
- 37.3. V tom též Nemanice, Vlčínek, domy v roce 1961 v tom též Hlaska, Prorubky
- 37.4. V tom též Poříčí 2. díl, domy v roce 1961 viz Liberk
- 37.6. V tom též Anenská Huť, Bělá, Benátky, Bukový, Hutě, Jadrná 1. díl, Kamenc, Malý Uhřínov, Podolí, Tisovec, Velký Uhřínov

Poř. č. obce	Počet obyvatel				Počet domů													
	1970	1980	1991	2001	1869	1880	1890	1900	1910	1921	1930	1950	1961	1970	1980	1991	2001	
	258	241	218	193	41	45	48	48	49	49	57	67	121	65	59	75	72	
	187	196	141	136	34	41	41	44	42	43	48	59	.	57	63	66	65	
	168	176	172	166	40	41	46	43	43	44	48	53	48	47	52	56	62	
	289	256	218	197	36	36	35	41	52	58	77	92	81	82	78	92	97	
	4881	5541	5590	5456	333	346	325	352	387	432	638	786	755	785	782	798	809	
75.	313	312	273	287	104	106	107	115	120	114	109	117	100	96	88	104	105	
	80	70	55	63	31	30	31	34	36	34	33	36	.	30	26	29	30	
	233	242	218	224	73	76	76	81	84	80	76	81	100	66	62	75	75	
76.	4744	5183	4995	4815	601	593	609	607	682	733	846	944	907	927	909	992	998	
	393	388	357	343	104	105	103	105	104	104	110	118	114	107	100	120	118	
	358	376	404	349	108	109	109	110	110	111	115	153	115	110	113	148	137	
	3993	4419	4234	4123	389	379	397	392	468	518	621	673	678	710	696	724	743	
77.	775	735	638	638	242	253	260	268	263	263	272	271	249	228	215	256	259	
	70	62	51	42	27	29	29	31	30	28	27	26	23	24	21	25	24	
	121	120	93	88	44	45	44	44	45	45	45	43	84	35	31	38	39	
	153	117	131	134	49	50	52	49	48	49	52	52	.	44	38	47	48	
	267	299	260	275	46	51	55	60	61	62	67	67	117	70	74	86	89	
	93	72	55	59	45	45	48	50	49	50	51	55	.	34	30	35	36	
	71	65	48	40	31	33	32	34	30	29	30	28	25	21	21	25	23	
78.	160	133	123	130	45	46	46	49	47	48	50	52	45	43	41	47	50	
	44	38	39	34	11	11	11	11	11	11	11	12	.	11	10	12	11	
	116	95	84	96	34	35	35	38	36	37	39	40	45	32	31	35	39	
79.	88	78	71	65	21	23	23	24	26	27	27	27	27	25	26	30	31	
80.	631	620	628	614	106	109	114	117	120	129	161	180	170	166	167	202	212	
81.	338	274	202	194	91	94	99	97	99	99	102	108	99	93	84	98	101	
82.	288	247	184	155	454	491	503	518	573	559	572	488	69	63	55	69	41	
83.	569	479	427	421	117	122	125	128	134	144	168	181	167	165	152	190	185	
	30	19	13	18	12	13	14	14	14	15	16	17	.	11	9	15	7	
	46	24	23	30	17	17	17	17	17	17	18	16	.	15	13	16	16	
	493	436	391	373	88	92	94	97	103	112	134	148	167	139	130	159	162	

38.1. Domy v roce 1961 v tom též Ostašovice, Radostovice

38.2. Domy v roce 1961 viz Lično

38.3. V tom též Panská Ves, domy v roce 1961 viz Lično

39.1. Domy v roce 1961 viz Lípa nad Orlicí

39.2. Domy v roce 1961 v tom též Dlouhá Louka

40. V tom též Pořičí 1. díl

41. V tom též Pohodlí

43. V tom též U Starožďárského, rok 1970 až 2001 v tom též U Myslivny

44.1. Domy v roce 1961 viz Očelice

44.2. Domy v roce 1961 v tom též Městec

45.1. Domy v roce 1961 v tom též Zákraví

45.2. Domy v roce 1961 viz Ohnišov

46.1. Domy v roce 1961 viz Olešnice

46.2. Domy v roce 1961 v tom též Hodčín

47. V tom Dolní Olešnice, Horní Olešnice

48.1., 48.2. Domy v roce 1961 viz Opočno

48.3. V tom též Podzámek, domy v roce 1961 v tom též Čánka, Dobříkovec

49. V tom též Bedřichovka, Černá Voda, Jadrná 2. díl, Kunštát, Trčkov, Zelenka

50.1., 50.3. Domy v roce 1961 viz Osečnice

50.2. Domy v roce 1961 v tom též Lomy, Proloh

52.1. Domy v roce 1961 viz Podbřezí

52.2. V tom též Lhota u Dobrušky, Netřeba, Skutina, domy v roce 1961 viz Podbřezí

52.3. Domy v roce 1961 v tom též Chábory, Lhota Netřeba

54. V tom též Hájek

55.1. Domy v roce 1961 viz Potštejn

55.2. Domy v roce 1961 v tom též Brná

56. V tom též Nové Litice

58. V tom též Roheničky

59.1. V tom též Hamernice, Popelov

59.2. V tom též Dolní Rokytnice, Hanička, Horní Rokytnice, Julinčino Údolí, Panské Pole, Prostřední Rokytnice, Rýnek, Údoličko, Václavova Seč

61.1. Domy v roce 1961 v tom též Jámy

61.2. Domy v roce 1961 viz Dlouhá Ves

61.3. V tom též Dubno, rok 1869 až 1950 v tom též Dobříňov, domy v roce 1961 v tom též Lithradly, Lokot

61.4. Domy v roce 1961 viz Lipovka

61.5. V tom Nový Lokot, Starý Lokot, rok 1961 až 2001 v tom též Dobříňov, domy v roce 1961 viz Lipovka

61.6. Domy v roce 1961 viz Rychnov nad Kněžnou

61.8. V tom též Městská Habrová, Židovská Obec, domy v roce 1961 v tom též Panská Habrová

62. V tom též Pustiny, Rysé

63.1. Domy v roce 1961 viz Sedloňov

63.2. V tom též Ošerov, Šerlich, domy v roce 1961 v tom též Polom

64.1. Domy v roce 1961 viz Semechnice

64.2. V tom též Pustín, domy v roce 1961 v tom též Podchlumí

65.1. V tom též Boroviny, Víška 1. díl, domy v roce 1961 v tom též Svinná

65.2., 65.3., 65.4., 65.5. Domy v roce 1961 viz Skuhrov nad Bělou

65.6. Domy v roce 1961 v tom též Debrce, Hraštice, Nová Ves, Rybníčky

65.7. V tom též Beranec, Víška 2. díl, domy v roce 1961 viz Brocná

68.1. V tom též Nové Dvory, domy v roce 1961 viz Solnice

68.2. Domy v roce 1961 v tom též Ještětice

69.1. Domy v roce 1961 viz Svidnice

69.2. Domy v roce 1961 v tom též Suchá Rybná

70.1., 70.2. Domy v roce 1961 viz Synkov

70.3. Domy v roce 1961 v tom též Jedlina, Slemeno

71.1., 71.3., 71.4. Domy v roce 1961 viz Trnov

71.2. Domy v roce 1961 v tom též Houdkovice, Zádolí, Záhornice

73.1. Domy v roce 1961 viz Tutleky

73.2. Domy v roce 1961 v tom též Dubí

74.2. Domy v roce 1961 v tom též Petrovičky

74.3. Domy v roce 1961 viz Petrovice

74.5. V tom též Kopanina, Suté Břehy, V Křtinách

75.1. Domy v roce 1961 viz Val

75.2. Domy v roce 1961 v tom též Provoz

76.2. V tom též Hradisko, Libštejn, Pekelec, Zakopanka

76.3. V tom též Podřezov, Popluží t. Forberk, Roští, Zádolí, Zářečí

Kraj Královéhradecký

Okres Rychnov nad Kněžnou

77.2. Domy v roce 1961 v tom též Vojenice
77.3. Domy v roce 1961 viz Voděřady
77.4. Domy v roce 1961 v tom též Uhřínovice

77.5. Domy v roce 1961 viz Nová Ves
78.1. Domy v roce 1961 viz Vrbice
78.2. Domy v roce 1961 v tom též Chlínky

79. V tom též Podolí

81. V tom též Moravsko

82. V tom též Čertův Důl, Kačerov, Kolava, Kuncina Ves,

Souvlastní, Zdobnička, Zdobnická Seč

83.1., 83.2. Domy v roce 1961 viz Žďár nad Orlicí

83.3. Domy v roce 1961 v tom též Chotiv, Světlá

Poř. č. obce	Obec, část obce	Prv. pís. zmlínka	Výměra v ha	Počet obyvatel								
				1869	1880	1890	1900	1910	1921	1930	1950	1961
	Okres celkem		114677	146218	153935	159164	165900	174863	157023	165083	127666	124014
1.	Batňovice	1408	447	845	986	1024	1111	1248	1063	1003	891	853
2.	Bernartice	.	1793	2782	2774	2885	2947	2805	2466	2426	1322	1215
	1. Bernartice	1297		2240	2229	2431	2483	2405	2070	2049	1143	1064
	2. Křenov	1521		542	545	454	464	400	396	377	179	151
3.	Bílá Třemešná	.	992	1709	1772	1682	1765	2169	1772	1842	1510	1466
	1. Bílá Třemešná	1270		1345	1457	1382	1449	1855	1469	1552	1275	1245
	2. Nové Lesy	1439		364	315	300	316	314	303	290	235	221
4.	Bílé Poličany	1271	538	666	687	554	517	492	454	390	329	265
5.	Borovnice	1382	975	1443	1305	1356	1247	1210	1155	1181	716	723
6.	Borovnička	1423	579	1184	1159	1114	1065	1029	861	853	528	418
7.	Čermná	1362	929	1108	1100	1080	1089	1119	1001	1038	632	580
8.	Černý Důl	.	2219	2506	2301	2274	2195	2107	1931	2046	1706	1177
	1. Černý Důl	1556		1263	1193	1269	1210	1183	1085	1105	963	513
	2. Čistá v Krkonoších	1437		875	818	765	760	727	658	716	434	458
	3. Fořt	1476		368	290	240	225	197	188	225	309	206
9.	Dolní Branná	1357	791	1375	1328	1348	1397	1402	1293	1294	972	1001
10.	Dolní Brusnice	1358	386	615	601	587	524	490	498	492	471	365
11.	Dolní Dvůr	1539	1531	1352	1324	1279	1301	1183	1020	998	341	347
12.	Dolní Kalná	.	970	1111	1152	1202	1321	1307	1137	1161	811	818
	1. Dolní Kalná	1369		829	882	892	1013	1002	867	912	647	643
	2. Slemeno	1454		282	270	310	308	305	270	249	164	175
13.	Dolní Lánov	1359	1577	1796	1988	2081	1961	1929	1640	1582	724	870
14.	Dolní Olešnice	1241	1260	1113	1077	1095	1176	1240	1130	1023	638	513
15.	Doubravice	.	566	917	876	966	930	885	883	938	654	596
	1. Doubravice	1542		693	678	763	748	718	684	732	515	464
	2. Velehrádek	1542		121	106	100	82	77	103	113	66	62
	3. Zálesí	1396		103	92	103	100	90	96	93	73	70
16.	Dubenec	1343	1214	1439	1365	1319	1236	1177	1052	981	707	735
17.	Dvůr Králové nad Labem	.	3583	8365	8902	10898	13201	17766	15615	18839	16083	16904
	1. Dvůr Králové nad Labem	1270		6405	6981	8813	11090	15393	13635	16585	14190	14745
	2. Lipnice	1417		376	379	401	431	480	433	537	498	535
	3. Verdek	1356		360	385	408	375	582	442	418	294	484
	4. Zboží	1467		249	236	242	219	244	226	250	184	209
	5. Žirecká Podstráň	1404		280	245	272	288	277	232	285	310	304
	6. Žireč	1448		695	676	762	798	790	647	764	607	627
18.	Hajnice	.	3172	3607	3598	3341	3091	2991	2546	2421	994	1055
	1. Hajnice	1836		2199	2247	2115	1916	1902	1615	1534	711	851
	2. Horní Žďár	1360		1408	1351	1226	1175	1089	931	887	283	204
19.	Havlovice	1545	871	941	964	1037	1053	1130	936	1055	855	861
20.	Horní Brusnice	1358	1409	1591	1597	1518	1408	1310	1255	1225	777	738
21.	Horní Kalná	1369	892	1018	1024	958	973	924	823	780	470	452
22.	Horní Maršov	.	2847	2668	3052	2688	2680	2520	2392	2475	1355	1142
	1. Dolní Albeřice	1297		378	365	360	351	311	285	282	24	23
	2. Dolní Lysečiny	1541		242	221	195	198	179	156	151	64	61
	3. Horní Albeřice	1297		306	305	326	313	289	279	245	20	-
	4. Horní Lysečiny	1541		200	171	192	196	200	161	184	50	6
	5. Horní Maršov	1541		990	1182	1105	1024	1005	1027	1141	943	764
	6. Temný Důl	1720		552	808	510	598	536	484	472	254	288
23.	Horní Olešnice	.	1273	1269	1273	1301	1197	1104	982	954	617	570
	1. Horní Olešnice	1241		633	627	656	576	541	487	471	313	322
	2. Ždírnice	1391		636	646	645	621	563	495	483	304	248
24.	Hostinné	1270	806	3128	3754	4203	4398	4503	4242	4650	4084	4249
25.	Hřibojedy	.	570	501	545	473	398	394	401	381	329	300
	1. Hřibojedy	1398		295	355	321	273	263	276	267	227	222
	2. Hvězda	1790		206	190	152	125	131	125	114	102	78
26.	Chotěvice	1362	2012	1689	1665	1685	1693	1746	1730	1785	1395	1364
27.	Choustníkovo Hradiště	1316	1250	1029	1100	1101	957	966	1023	932	687	712
28.	Chvaleč	.	1722	2019	1852	1710	1634	1614	1644	1600	742	835
	1. Chvaleč	1329		1427	1277	1169	1078	1108	1116	1145	579	649
	2. Petřikovice	1496		592	575	541	556	506	528	455	163	186
29.	Janské Lázně	.	1373	406	477	518	492	478	540	679	2600	817
	1. Černá Hora	1790		209	226	246	230	258	246	283	1113	170
	2. Janské Lázně	1552		197	251	272	262	220	294	396	1487	647
30.	Jívka	1542	3196	3670	3202	2952	2737	2343	2164	2128	1136	1097
31.	Klásterská Lhota	1270	301	520	516	475	457	462	403	386	288	318
32.	Kocbeře	.	1093	1099	1063	1030	1112	985	881	995	670	728

Kraj Královéhradecký

Okres Trutnov

Poř. č. obce	Počet obyvatel				Počet domů													
	1970	1980	1991	2001	1869	1880	1890	1900	1910	1921	1930	1950	1961	1970	1980	1991	2001	
	121459	124237	121414	120777	19645	20564	20805	21955	22608	22936	25604	25724	20646	20270	19934	23199	24277	
1.	864	757	675	697	111	129	136	147	164	173	185	210	203	205	192	226	232	
2.	1143	982	888	899	398	406	403	404	411	403	432	435	278	242	201	224	210	
	1018	899	825	839	310	318	319	319	327	321	346	346	228	198	171	191	179	
	125	83	63	60	88	88	84	85	84	82	86	89	50	44	30	33	31	
3.	1410	1342	1217	1299	240	251	257	265	284	300	338	394	364	351	359	429	449	
	1218	1146	1059	1133	180	191	200	204	226	243	279	332	305	296	299	366	381	
	192	196	158	166	60	60	57	61	58	57	59	62	59	55	60	63	68	
4.	245	196	162	152	98	100	100	92	92	96	93	98	75	70	60	72	75	
5.	635	555	439	445	213	209	208	216	214	208	236	206	165	150	145	138	151	
6.	339	315	224	203	163	181	167	184	173	166	178	167	100	93	86	108	123	
7.	453	414	357	370	173	183	184	191	183	185	193	172	135	119	109	112	122	
8.	1015	929	778	759	347	374	369	387	373	375	382	352	251	234	242	263	302	
	504	444	385	389	175	193	183	197	189	189	195	186	119	111	117	129	162	
	412	409	318	328	131	140	140	141	131	133	135	116	103	94	100	105	111	
	99	76	75	42	41	41	46	49	53	53	52	50	29	29	25	29	29	
9.	968	875	852	901	187	195	189	207	214	222	239	252	226	218	223	259	274	
10.	362	329	326	319	90	93	96	97	95	99	109	110	85	84	79	98	105	
11.	307	268	244	249	162	166	177	186	173	175	183	179	90	78	74	130	142	
12.	793	684	589	624	153	167	169	185	193	199	212	223	214	207	187	214	236	
	634	555	489	512	119	124	127	138	145	151	163	173	160	156	140	160	180	
	159	129	100	112	34	43	42	47	48	48	49	50	54	51	47	54	56	
13.	776	642	634	668	245	260	259	268	256	259	274	240	176	178	162	194	207	
14.	426	359	304	351	150	157	158	177	169	165	171	156	123	115	105	136	140	
15.	494	441	383	367	133	142	147	153	155	156	168	184	174	159	145	183	185	
	384	338	311	294	101	110	116	120	124	123	136	152	174	129	118	152	153	
	54	57	31	32	18	18	17	18	15	17	15	15	.	14	13	16	17	
	56	46	41	41	14	14	14	15	16	16	17	17	.	16	14	15	15	
16.	682	627	593	659	236	237	233	240	228	219	225	222	189	176	166	191	204	
17.	16828	17911	16976	16381	1049	1104	1133	1239	1544	1598	2118	2449	2403	2490	2635	2970	3073	
	15058	16271	15401	14938	704	759	782	889	1171	1234	1717	1996	2004	2087	2257	2528	2608	
	518	435	396	416	62	63	64	66	68	70	87	116	117	114	110	120	127	
	225	206	259	250	68	70	70	66	71	71	73	75	122	62	63	77	82	
	179	178	164	153	47	47	45	45	48	46	53	55	48	50	50	53	56	
	227	205	211	191	57	52	55	55	55	54	58	79	.	67	51	73	77	
	621	616	545	433	111	113	117	118	131	123	130	128	112	110	104	119	123	
18.	963	852	816	880	600	616	610	612	619	605	606	507	256	225	206	297	277	
	760	672	661	739	359	366	368	370	375	368	375	316	192	168	152	225	203	
	203	180	155	141	241	250	242	242	244	237	231	191	64	57	54	72	74	
19.	817	784	790	857	128	139	144	149	156	177	216	242	225	230	211	253	285	
20.	662	556	492	466	242	251	240	267	245	251	256	243	183	167	150	185	189	
21.	406	366	331	323	156	165	167	169	167	167	170	163	135	120	100	133	133	
22.	1034	959	1028	1058	421	437	434	427	440	435	451	456	192	202	181	201	267	
	44	38	40	42	74	72	70	71	71	70	70	65	.	12	8	8	15	
	31	14	23	16	43	43	41	41	41	40	40	40	.	8	5	7	14	
	1	3	2	5	64	63	63	64	65	64	61	62	-	1	2	1	5	
	6	-	1	5	45	45	45	43	44	45	47	49	.	2	-	1	5	
	715	708	788	838	129	140	142	140	152	151	171	175	192	141	135	155	178	
	237	196	174	152	66	74	73	68	67	65	62	65	.	38	31	29	50	
23.	496	390	280	288	197	203	201	205	205	202	200	192	150	142	114	142	152	
	292	242	200	208	101	102	102	104	105	102	103	94	78	77	63	73	79	
	204	148	80	80	96	101	99	101	100	100	97	98	72	65	51	69	73	
24.	4229	5016	5181	4886	265	318	337	399	369	360	523	581	549	562	590	653	692	
25.	279	273	213	206	91	96	94	96	99	91	93	81	69	66	68	70	71	
	214	224	173	169	57	62	60	60	63	61	60	54	48	48	49	51	51	
	65	49	40	37	34	34	34	36	36	30	33	27	21	18	19	19	20	
26.	1251	1088	975	978	258	274	264	289	283	287	326	333	272	267	258	287	296	
27.	651	612	588	598	167	160	165	173	172	161	176	160	151	152	145	158	163	
28.	755	695	603	583	274	280	271	274	280	291	301	250	171	170	162	171	177	
	589	550	462	418	194	197	188	189	195	203	212	187	131	131	130	136	136	
	166	145	141	165	80	83	83	85	85	88	89	63	40	39	32	35	41	
29.	745	997	961	917	103	126	129	142	151	154	172	184	129	129	110	197	151	
	153	372	343	198	40	49	53	58	65	68	77	90	.	56	60	103	58	
	592	625	618	719	63	77	76	84	86	86	95	94	129	73	50	94	93	
30.	843	786	632	578	542	555	551	534	523	528	527	456	286	233	192	189	200	
31.	293	222	184	183	69	76	77	79	80	80	81	84	72	73	68	77	82	
32.	627	568	497	505	131	132	137	142	143	143	186	180	160	146	138	152	150	

Poř. č. obce	Obec, část obce	Prv. pís. zmínka	Výměra v ha	Počet obyvatel								
				1869	1880	1890	1900	1910	1921	1930	1950	1961
	1. Kocbeře	1415		614	600	583	547	507	434	464	310	340
	2. Nová Ves	1654		127	126	107	100	94	84	85	57	60
	3. Nové Kocbeře	1415		358	337	340	465	384	363	446	303	328
33.	Kohoutov	1415	1080	1458	1392	1349	1201	1132	1019	1013	412	360
34.	Královec	1289	995	769	861	830	824	840	836	758	394	382
35.	Kuks	.	482	894	807	746	635	606	587	596	415	597
	1. Kašov	1448		232	232	237	201	196	193	167	127	95
	2. Kuks	1713		662	575	509	434	410	394	429	288	502
36.	Kunčice nad Labem	1454	306	532	526	580	703	689	650	686	464	551
37.	Lampertice	1521	584	1494	1684	1771	2050	1808	1650	1553	997	848
38.	Lánov	.	1695	2105	2179	2109	2287	2404	2156	2242	1293	1483
	1. Horní Lánov	1519		1154	1168	1092	1143	1103	935	993	527	543
	2. Prostřední Lánov	1654		951	1011	1017	1144	1301	1221	1249	766	940
39.	Lanžov	.	793	1037	930	897	836	824	714	629	424	412
	1. Lanžov	1542		242	203	227	218	193	177	167	98	118
	2. Lhotka	1779		345	303	281	243	237	212	185	131	121
	3. Miřejov	1418		174	147	159	164	157	128	126	71	78
	4. Sedlec	1490		243	238	198	181	208	172	130	107	83
	5. Záborov	1790		33	39	32	30	29	25	21	17	12
40.	Libňatov	1479	582	799	820	768	730	701	594	639	490	456
41.	Libotov	1289	425	446	433	380	362	385	390	370	249	260
42.	Litíč	.	451	616	611	534	461	427	413	392	281	248
	1. Litíč	1557		427	438	379	312	301	295	271	203	179
	2. Nouzov	1776		189	173	155	149	126	118	121	78	69
43.	Malá Úpa	.	2665	1101	1093	1153	1126	1106	1001	971	614	137
	1. Dolní Malá Úpa	1748		554	540	558	556	525	482	473	108	57
	2. Horní Malá Úpa	1748		547	553	595	570	581	519	498	506	80
44.	Malé Svatoňovice	.	675	1346	1373	1725	1768	1738	1642	1729	1446	1851
	1. Malé Svatoňovice	1357		462	495	922	1009	1001	941	1073	989	1490
	2. Odolov	1720		260	254	229	195	221	197	177	112	102
	3. Petrovice	1654		241	228	205	191	184	174	155	115	97
	4. Strážkovice	1654		383	396	369	373	332	330	324	230	162
45.	Maršov u Úpice	1495	332	415	375	378	369	358	322	311	216	218
46.	Mladé Buky	.	2678	3407	4040	4939	5251	5435	4577	4887	2488	2471
	1. Hertvíkovice	1455		580	597	599	577	535	474	471	218	192
	2. Kalná Voda	1466		667	782	779	784	822	675	815	376	373
	3. Mladé Buky	1358		2160	2661	3561	3890	4078	3428	3601	1894	1906
47.	Mostek	.	1331	2176	2225	2266	2139	2266	2039	2063	1483	1615
	1. Debrné	1544		493	638	693	585	485	419	325	190	180
	2. Mostek	1545		423	402	486	588	884	835	909	706	908
	3. Souvrat	1774		1065	976	880	805	763	656	701	447	407
	4. Zadní Mostek	1545		195	209	207	161	134	129	128	140	120
48.	Nemojov	.	815	1400	1366	1212	1060	1244	925	951	531	552
	1. Dolní Nemojov	1528		614	614	578	485	579	428	482	274	294
	2. Horní Nemojov	1528		96	95	79	80	92	69	50	23	20
	3. Nový Nemojov	1528		124	130	99	94	121	72	133	56	60
	4. Starobucké Debrné	1854		566	527	456	401	452	356	286	178	178
49.	Pec pod Sněžkou	.	5214	2621	2648	2508	2314	2171	1980	2198	3876	793
	1. Pec pod Sněžkou	1790		859	830	753	701	690	648	799	2620	368
	2. Velká Úpa	1748		1762	1818	1755	1613	1481	1332	1399	1256	425
50.	Pilníkov	1357	1699	1829	1820	1870	1796	1895	1724	1812	1208	1308
51.	Prosečné	1437	834	952	1022	1083	1101	1063	956	907	587	587
52.	Radvanice	1607	1076	1790	1600	1443	1360	1283	1205	1086	754	865
53.	Rtyně v Podkrkonoší	1367	1390	2159	2500	2695	2706	2800	2655	2648	2699	3187
54.	Rudník	.	4267	4418	4540	4488	4367	4253	3820	4159	2904	2868
	1. Arnultovice	1437		524	461	501	651	619	529	539	425	425
	2. Javorník	1354		878	920	903	866	859	785	731	347	329
	3. Rudník	1354		3016	3159	3084	2850	2775	2506	2889	2132	2114
55.	Stanovice	1407	272	195	201	230	194	165	186	157	137	127
56.	Staré Buky	.	1789	2049	1816	1690	1676	1564	1390	1350	667	608
	1. Dolní Staré Buky	1355		339	299	294	289	291	261	237	160	154
	2. Horní Staré Buky	1355		746	667	598	584	526	444	426	217	178
	3. Prostřední Staré Buky	1355		964	850	798	803	747	685	687	290	276
57.	Strážné	1754	1767	1804	1728	1581	1607	1468	1233	1157	743	176
58.	Suchovršice	1545	429	582	572	591	662	864	777	742	522	530
59.	Svoboda nad Úpou	1553	775	2223	3321	3290	3424	3173	2759	2816	2009	2366
60.	Špindlerův Mlýn	.	7691	2602	2437	2464	2541	3065	2524	2700	6669	1428
	1. Bedřichov	1771		159	162	172	189	252	244	298	1060	427

Kraj Královéhradecký

Okres Trutnov

Poř. č. obce	Počet obyvatel				Počet domů													
	1970	1980	1991	2001	1869	1880	1890	1900	1910	1921	1930	1950	1961	1970	1980	1991	2001	
	303	279	260	142	81	82	86	86	86	87	105	99	160	78	75	83	38	
	37	28	13	31	19	19	19	19	19	19	19	19	.	11	7	10	10	
	287	261	224	332	31	31	32	37	38	37	62	62	.	57	56	59	102	
33.	297	283	228	210	232	233	233	235	234	235	245	174	103	93	81	71	80	
34.	294	223	170	176	116	128	125	128	130	135	143	147	83	73	63	62	73	
35.	387	304	252	233	114	117	112	112	118	117	119	116	97	93	82	101	107	
	71	57	35	23	46	48	46	46	46	47	46	41	.	26	25	30	31	
	316	247	217	210	68	69	66	66	72	70	73	75	97	67	57	71	76	
36.	549	531	545	573	56	72	78	84	78	75	88	90	86	92	98	116	130	
37.	713	529	443	476	163	177	178	202	205	201	210	206	157	142	120	130	102	
38.	1373	1430	1445	1498	253	268	272	296	290	331	354	356	283	290	307	343	389	
	527	428	370	408	137	148	148	157	142	158	161	155	111	114	106	103	127	
	846	1002	1075	1090	116	120	124	139	148	173	193	201	172	176	201	240	262	
39.	325	248	191	186	163	165	162	163	160	156	155	147	121	108	79	108	108	
	98	84	64	72	31	31	30	31	31	33	34	33	121	28	24	32	34	
	83	53	32	24	55	56	56	56	54	50	48	48	.	35	24	29	29	
	51	61	61	52	29	29	29	29	28	28	26	19	.	15	12	16	13	
	88	50	34	37	41	42	40	40	40	38	40	40	.	27	19	25	26	
	5	-	-	1	7	7	7	7	7	7	7	7	.	3	-	6	6	
40.	423	390	375	364	141	146	142	143	143	143	164	181	150	141	122	172	174	
41.	216	193	161	167	86	86	86	84	82	80	87	69	62	58	59	62	62	
42.	183	128	89	109	114	116	114	117	109	108	104	90	69	61	49	61	62	
	128	94	75	88	80	82	80	83	77	76	74	62	69	42	35	42	43	
	55	34	14	21	34	34	34	34	32	32	30	28	.	19	14	19	19	
43.	137	113	78	137	209	212	210	213	218	224	235	223	46	50	27	27	56	
	39	31	19	46	107	107	108	111	117	119	121	109	18	19	10	11	26	
	98	82	59	91	102	105	102	102	101	105	114	114	28	31	17	16	30	
44.	1787	1709	1502	1526	173	181	221	230	247	255	278	303	303	295	330	401	426	
	1474	1454	1303	1296	53	58	100	106	125	128	144	167	187	188	232	283	300	
	82	49	39	42	33	33	33	33	33	35	34	35	.	27	25	33	37	
	80	76	58	77	34	36	34	35	34	35	35	37	.	30	31	34	35	
	151	130	102	111	53	54	54	56	55	57	65	64	116	50	42	51	54	
45.	206	182	146	155	75	76	76	76	78	77	79	81	70	64	59	74	77	
46.	2351	2112	2042	2209	368	388	419	460	488	483	524	540	349	348	348	409	461	
	153	105	107	103	105	106	101	101	103	104	105	96	.	41	37	50	54	
	372	326	290	323	33	34	40	45	47	47	51	52	.	50	46	46	52	
47.	1826	1681	1645	1783	230	248	278	314	338	332	368	392	349	257	265	313	355	
47.	1611	1584	1379	1392	320	341	334	362	373	360	371	365	303	298	275	340	340	
	159	111	76	89	62	66	64	65	62	63	59	55	.	28	24	41	39	
	985	1139	1039	1026	64	67	74	96	113	104	119	132	303	145	152	164	159	
	374	242	175	190	164	178	165	170	168	163	163	151	.	104	81	109	116	
	93	92	89	87	30	30	31	31	30	30	30	27	.	21	18	26	26	
48.	542	503	439	492	217	211	212	208	204	205	204	191	158	157	156	191	214	
	300	307	280	317	97	100	100	101	97	98	105	98	158	86	89	110	122	
	20	16	22	24	18	15	18	15	14	14	15	10	.	6	5	6	9	
	61	60	51	56	17	16	17	15	15	16	21	19	.	16	18	24	31	
	161	120	86	95	85	80	77	77	78	77	63	64	.	49	44	51	52	
49.	616	617	529	595	600	556	560	535	536	539	571	555	241	242	177	218	236	
	290	299	259	293	227	192	185	182	180	184	207	205	241	125	94	125	123	
	326	318	270	302	373	364	375	353	356	355	364	350	.	117	83	93	113	
50.	1194	1159	1067	1064	311	322	304	297	320	318	342	343	270	272	262	291	309	
51.	567	573	558	542	112	117	119	120	130	120	134	125	112	106	116	119	155	
52.	1098	994	1027	1092	229	243	240	235	235	233	241	229	163	119	99	83	92	
53.	3270	3158	3076	3053	306	356	375	397	426	451	548	587	600	612	605	753	777	
54.	2714	2438	2164	2187	641	671	673	710	677	674	740	699	505	489	471	575	514	
	387	366	319	302	60	66	67	85	74	74	80	93	.	80	88	93	89	
	276	177	121	121	143	151	149	156	149	145	148	139	80	72	58	81	45	
	2051	1895	1724	1764	438	454	457	469	454	455	512	467	425	337	325	401	380	
55.	125	100	75	73	30	29	27	32	29	29	31	28	30	29	29	24	27	
56.	503	432	356	383	334	338	320	323	320	318	317	203	146	135	117	120	140	
	127	95	75	68	63	66	60	61	62	61	61	55	34	32	27	26	29	
	137	103	104	142	113	114	109	112	108	108	106	64	42	39	33	40	46	
	239	234	177	173	158	158	151	150	150	149	150	84	70	64	57	54	65	
57.	150	124	114	150	192	207	201	212	195	193	196	167	51	52	43	51	72	
58.	459	366	353	357	107	111	114	119	127	129	141	147	134	126	107	122	125	
59.	2180	2499	2436	2259	237	272	274	285	308	310	344	367	338	329	361	376	405	
60.	1355	1388	1220	1290	320	332	356	393	389	391	449	482	249	294	234	418	278	
	424	743	755	890	20	20	23	33	33	33	49	55	.	60	59	88	110	

Poř. č. obce	Obec, část obce	Prv. pís. zmínka	Výměra v ha	Počet obyvatel								
				1869	1880	1890	1900	1910	1921	1930	1950	1961
	2. Labská	1665		786	734	670	621	841	516	549	409	129
	3. Přední Labská	1676		751	719	736	690	596	486	467	378	89
	4. Špindlerův Mlýn	1676		906	822	886	1041	1376	1278	1386	4822	783
61.	Trotina	1238	158	305	276	296	278	273	238	202	138	139
62.	Trutnov	.	10335	18289	22391	25407	27561	29786	26412	28329	21030	25214
	1. Adamov
	2. Babí	1485		758	702	667	672	610	516	533	193	186
	3. Bohuslavice	1545		418	427	438	563	705	529	533	312	325
	4. Bojiště	1260		471	458	512	464	542	423	459	242	203
	5. Dolní Předměstí	.		1137	1825	.	2172	2419	.	2118	.	.
	6. Dolní Staré Město	1260		768	1259	1543	1632	1632	1333	1335	533	656
	7. Horní Předměstí	.		966	1393	.	2859	2923	.	3805	.	.
	8. Horní Staré Město	1260		2125	3045	3970	3749	3882	3165	3347	2399	2762
	9. Kryblice	1521		609	929	.	1525	1948	.	2002	.	.
	10. Lhota	1515		709	697	692	658	631	551	583	259	219
	11. Libeč	1260		450	446	438	472	717	623	738	400	541
	12. Nový Rokytník	1697		78	68	71	72	62	51	52	23	23
	13. Oblanov	1336		227	232	221	190	181	162	148	91	61
	14. Poříčí	1260		1762	1957	2296	3219	3600	3239	3498	2638	2837
	15. Starý Rokytník	1304		1061	1058	941	942	873	785	754	463	370
	16. Střední Předměstí	.		1643	2569	.	3761	4346	.	4509	.	.
	17. Střítež	1260		259	257	224	188	209	201	176	120	123
	18. Studenec	1545		368	348	315	301	256	222	231	122	88
	19. Vnitřní Město	1260		2703	2820	11235	2378	2296	12828	1695	12114	15922
	20. Volanov	1336		480	480	506	512	545	504	474	408	360
	21. Voletiny	1260		1297	1421	1338	1232	1409	1280	1339	713	538
63.	Třebihošť	.	1368	1613	1539	1503	1427	1349	1214	1159	625	573
	1. Dolní Dehtov	1238		129	149	148	138	120	120	103	86	42
	2. Horní Dehtov	1238		267	229	268	258	238	192	192	137	164
	3. Třebihošť	1238		1217	1161	1087	1031	991	902	864	402	367
64.	Úpice	.	1530	2957	3222	4156	5627	7672	6757	7909	6277	6540
	1. Radeč	1545		933	882	831	808	872	771	761	522	464
	2. Úpice	1359		2024	2340	3325	4819	6800	5986	7148	5755	6076
65.	Velké Svatoňovice	.	1736	2864	3087	2659	2438	2340	2136	2280	1575	1536
	1. Markoušovice	1542		1434	1350	1235	1007	934	847	825	518	467
	2. Velké Svatoňovice	1357		1430	1737	1424	1431	1406	1289	1455	1057	1069
66.	Velký Vřešťov	.	850	581	594	553	564	490	469	450	308	278
67.	Vilantice	.	492	691	687	636	530	562	487	429	280	272
	1. Chotěborky	1355		68	59	48	46	55	43	43	33	30
	2. Vilantice	1490		623	628	588	484	507	444	386	247	242
68.	Vítězná	.	2475	4362	4455	4367	4183	3862	3331	3380	1853	1763
	1. Bukovina	1547		145	148	143	143	131	114	108	69	35
	2. Hájemství	1854		141	166	165	127	128	102	146	73	71
	3. Huntířov	1654		1716	1627	1526	1372	1229	1044	1038	573	538
	4. Kocléřov	1360		1187	1427	1446	1506	1502	1336	1319	778	783
	5. Komárov	1780		360	308	346	322	295	244	291	207	225
	6. Nové Zábोří	1836		124	129	113	117	105	70	77	12	16
	7. Zábоří	1417		689	650	628	596	472	421	401	141	95
69.	Vlčice	.	1975	1248	1183	1142	1122	1086	987	957	504	436
70.	Vlčkovice v Podkrkonoší	.	1181	1094	1067	1050	1005	995	789	864	555	514
	1. Dolní Vlčkovice	1415		506	480	459	447	446	369	400	252	229
	2. Horní Vlčkovice	1415		588	587	591	558	549	420	464	303	285
71.	Vrchlabí	.	2767	8115	8191	8654	9993	10993	10209	10738	9187	9969
	1. Hořejší Vrchlabí	1624		2208	2235	2246	2420	2714	2334	2454	1459	1776
	2. Podhůří	1574		591	638	672	973	1231	1042	1300	1177	1341
	3. Vrchlabí	1359		5316	5318	5736	6600	7048	6833	6984	6551	6852
72.	Zábřeží-Řečice	.	245	307	276	301	270	250	261	249	184	206
	1. Řečice	1542		173	145	158	135	132	139	145	105	84
	2. Zábřeží	1238		134	131	143	135	118	122	104	79	122
73.	Zdobín	.	1267	210	312	350	302	268	261	222	169	173
74.	Zlatá Olešnice	.	1297	943	843	756	652	658	683	590	596	248
75.	Žacléř	.	2182	3937	4562	4182	5129	5499	5225	5264	3727	4766
	1. Bobr	1565		761	847	883	944	927	749	825	334	419
	2. Prkenný Důl	1523		452	450	410	411	381	340	309	118	85
	3. Žacléř	1334		2724	3265	2889	3774	4191	4136	4130	3275	4262

Kraj Královéhradecký

Okres Trutnov

Poř. č. obce	Počet obyvatel				Počet domů													
	1970	1980	1991	2001	1869	1880	1890	1900	1910	1921	1930	1950	1961	1970	1980	1991	2001	
	105	82	70	67	102	107	111	104	100	93	97	98	.	34	25	73	26	
	66	45	32	20	83	85	88	89	82	85	85	89	.	16	11	43	11	
	760	518	363	313	115	120	134	167	174	180	218	240	249	184	139	214	131	
61.	95	90	85	61	47	49	50	48	48	48	48	49	49	35	32	38	46	
62.	26046	29506	31999	31997	1803	1961	2044	2305	2462	2562	3011	3165	2782	2804	2950	3219	3480	
	92	133	103	112	18	18	18	18	
	164	131	90	99	117	121	114	113	112	110	108	99	50	42	31	30	41	
	213	142	145	127	63	65	65	74	79	83	85	83	78	57	48	49	52	
	167	161	182	205	73	73	74	75	74	75	78	67	.	43	42	48	61	
	.	3524	3121	2895	94	133	.	153	165	168	206	.	.	.	239	246	282	
	508	443	299	305	30	35	41	56	56	58	62	65	.	50	51	43	39	
	.	5305	4543	4431	53	72	.	143	153	169	265	.	.	.	401	401	403	
	2578	3585	8229	9191	141	162	201	230	257	263	301	350	.	347	380	401	476	
	.	3909	3625	3351	59	65	.	96	116	145	180	.	.	.	360	380	388	
	175	166	137	147	106	110	109	108	110	109	114	95	63	51	45	46	61	
	470	361	277	296	69	72	69	70	79	79	85	86	67	67	57	59	67	
	22	15	33	37	12	12	12	12	12	12	13	11	.	9	7	14	15	
	50	59	50	52	42	41	40	38	37	36	37	35	.	19	19	18	23	
	2691	2338	2066	2103	169	175	193	234	264	286	359	402	.	351	339	339	351	
	350	290	293	298	177	181	170	175	183	186	188	167	98	89	85	97	112	
	.	7150	7215	6798	88	114	.	195	235	257	377	.	.	.	489	673	724	
	108	106	103	107	46	46	42	42	43	42	42	36	31	28	25	25	25	
	111	87	92	81	59	62	58	57	55	51	54	43	24	23	20	23	22	
	17552	819	688	603	150	144	581	154	148	147	153	1343	2263	1430	117	113	101	
	368	355	325	361	79	80	80	82	83	83	91	102	.	88	89	95	112	
	427	427	383	398	176	198	195	198	201	203	213	181	108	92	88	101	107	
63.	509	394	365	369	223	233	235	237	233	233	235	215	166	148	128	196	214	
	45	39	30	29	20	22	22	23	22	21	21	23	.	12	11	12	14	
	138	107	91	83	34	34	36	36	35	35	35	35	55	39	39	42	46	
	326	248	244	257	169	177	177	178	175	177	179	157	111	97	78	142	154	
64.	6749	6990	6141	5932	437	462	466	551	697	769	963	1047	941	954	963	1054	1063	
	422	430	379	376	169	172	164	166	169	169	188	176	123	114	113	128	137	
	6327	6560	5762	5556	268	290	302	385	528	600	775	871	818	840	850	926	926	
65.	1377	1167	1115	1108	415	444	412	432	440	443	498	493	414	393	341	449	470	
	361	284	255	260	218	223	221	217	215	215	213	193	127	108	86	130	141	
	1016	883	860	848	197	221	191	215	225	228	285	300	287	285	255	319	329	
66.	216	205	195	197	92	100	103	99	99	98	114	116	100	83	70	107	114	
67.	256	243	199	187	109	107	107	109	109	106	106	104	81	77	68	86	88	
	32	25	25	25	8	8	9	9	9	9	9	10	.	7	6	8	8	
	224	218	174	162	101	99	98	100	100	97	97	94	81	70	62	78	80	
68.	1603	1461	1334	1325	694	678	684	697	713	707	750	584	418	383	360	448	464	
	41	35	29	37	25	22	23	23	25	26	25	17	.	12	11	13	14	
	53	51	35	32	26	31	27	26	25	25	40	36	.	16	15	28	31	
	554	535	521	503	275	251	254	255	250	246	258	182	.	136	130	158	160	
	678	593	502	520	178	184	192	201	218	213	219	228	418	143	129	146	153	
	222	212	214	201	55	54	56	58	59	58	76	57	.	56	61	76	75	
	4	2	-	1	27	27	24	25	25	28	25	12	.	2	1	8	8	
	51	33	33	31	108	109	108	109	111	111	107	52	.	18	13	19	23	
69.	424	447	397	412	201	203	201	197	195	190	194	189	109	107	97	104	115	
70.	503	447	378	391	178	179	179	184	180	182	192	151	134	129	117	138	133	
	184	177	141	143	84	84	85	89	84	85	84	71	60	58	53	63	58	
	319	270	237	248	94	95	94	95	96	97	108	80	74	71	64	75	75	
71.	11119	12419	13416	13171	746	775	875	1015	997	1041	1231	1424	1272	1354	1519	1835	1947	
	1506	1589	1369	1350	216	225	234	273	272	284	327	365	.	283	274	309	329	
	1422	1453	1346	1697	81	89	93	111	131	141	197	243	.	251	276	311	404	
	8191	9377	10701	10124	449	461	548	631	594	616	707	816	1272	820	969	1215	1214	
72.	162	151	133	142	53	54	54	54	53	54	54	50	52	50	46	57	64	
	72	52	31	40	28	28	28	28	27	27	28	29	.	21	17	22	27	
	90	99	102	102	25	26	26	26	26	27	26	21	52	29	29	35	37	
73.	151	135	111	97	39	42	44	42	42	46	45	49	49	45	45	49	53	
74.	225	184	174	158	143	137	130	130	131	128	132	104	70	66	54	59	61	
75.	4608	4298	3700	3633	454	487	478	489	507	509	597	612	479	421	405	430	459	
	277	213	165	207	91	99	101	102	105	106	136	113	.	69	60	63	70	
	45	21	13	26	67	69	68	67	66	63	63	53	.	16	11	9	11	
	4286	4064	3522	3400	296	319	309	320	336	340	398	446	479	336	334	358	378	

Poznámky

1. V tom též Zálesí
- 2.1. V tom též Bečkov, Rybníček, Vrchová
- 3.2. V tom též Filifovice
- 8.1. V tom též Nová Ves
13. V tom též Kovársko, Malý Lánov
14. V tom též Nové Zámky, Vestřev
- 15.1. V tom Doubravice I, Doubravice II, domy v roce 1961
v tom též Velehrádek, Zálesí
- 15.2., 15.3. Domy v roce 1961 viz Doubravice
- 17.1. V tom též Sylvárov, domy v roce 1961 v tom též Žirecká Podstráň
- 17.2. V tom též Rovinky
- 17.5. V tom též Borek, domy v roce 1961 viz Dvůr Králové nad Labem
- 17.6. V tom Městys Žireč, Ves Žireč
- 18.1. V tom též Brusnice, Kyje, Nesytá
- 18.2. V tom též Dolní Žďár, Dubový Dvůr, Výšinka
21. V tom též Přičnice
- 22.1. V tom též Suchý Důl, domy v roce 1961 viz Horní Maršov
- 22.2., 22.4., 22.6. Domy v roce 1961 viz Horní Maršov
- 22.5. V tom též Maršov III, domy v roce 1961 v tom též Dolní Albeřice,
Dolní Lysečiny, Horní Lysečiny, Temný Důl
- 23.1. V tom též Prostřední Olešnice
- 23.2. V tom Přední Ždírnice, Zadní Ždírnice
24. V tom též Dobrá Mysl
26. V tom též Karlovka, Ves Svaté Kateřiny
27. V tom též Ferdinandov
- 29.1. Domy v roce 1961 viz Janské Lázně
- 29.2. Domy v roce 1961 v tom též Černá Hora
30. V tom též Dolní Vernéřovice, Hodkovice, Horní Vernéřovice,
Janovice, Kalousy, Neuhaus, Neuhöfl, Nové Domy, Studnice
- 32.1. Domy v roce 1961 v tom též Nová Ves, Nové Kocbeře
- 32.2. Domy v roce 1961 viz Kocbeře
- 32.3. V tom též Janská Studánka, domy v roce 1961 viz Kocbeře
33. V tom též Kladruby, Nový Kohoutov, Rabiš, Sedlo, Vyhnánov
- 35.1. Domy v roce 1961 viz Kuks
- 35.2. Domy v roce 1961 v tom též Kašov
- 39.1. Domy v roce 1961 v tom též Lhotka, Miřejov, Sedlec, Záborev
- 39.2., 39.3., 39.4., 39.5. Domy v roce 1961 viz Lanžov
- 42.1. Domy v roce 1961 v tom též Nouzov
- 42.2. Domy v roce 1961 viz Litič
- 44.2., 44.3. Domy v roce 1961 viz Strážkovice
- 44.4. Domy v roce 1961 v tom též Odolov, Petrovice
- 46.1., 46.2. Domy v roce 1961 viz Mladé Buky
- 46.3. V tom též Antonínovo Údolí, Bystřice, Sklenářovice,
domy v roce 1961 v tom též Hertvíkovice, Kalná Voda
- 47.1. V tom též Horní Debrné, domy v roce 1961 viz Mostek
- 47.2. V tom též Mostecké Lázně, domy v roce 1961 v tom též
Debrné, Souvrat, Zadní Mostek
- 47.3. V tom též Dvořáčky, Josefská Výšina, Přední Mostek,
domy v roce 1961 viz Mostek
- 47.4. Domy v roce 1961 viz Mostek
- 48.1. Domy v roce 1961 v tom též Horní Nemojov,
Nový Nemojov, Starobucké Debrné
- 48.2., 48.3., 48.4. Domy v roce 1961 viz Dolní Nemojov
- 49.1. Domy v roce 1961 v tom též Velká Úpa

- 49.2. V tom Velká Úpa I, Velká Úpa II, domy v roce 1961 viz Pec pod Sněžkou
50. V tom Pilníkov I, Pilníkov II
52. V tom též Paseka, Slavětín, Studénka
- 54.1. Domy v roce 1961 viz Rudník
- 54.3. V tom též Bolkov, Janovice, Leopold, Terezín, domy v roce 1961 v tom též Arnultovice
- 56.3. V tom též Jirský Důl
57. V tom též Herlíkovice
59. V tom též Dolní Maršov
- 60.1., 60.2., 60.3. Domy v roce 1961 viz Špindlerův Mlýn
- 60.4. Domy v roce 1961 v tom též Bedřichov, Labská, Přední Labská
- 62.1. Rok 1869 až 1961 viz Bohuslavice
- 62.3. V tom též Nový Sedloňov, rok 1869 až 1961 v tom též Adamov
- 62.4., 62.6., 62.8., 62.13., 62.14., 62.20. Domy v roce 1961 viz Vnitřní Město
- 62.5., 62.7., 62.9., 62.16. Rok 1890, obyvatelstvo v roce 1921, rok 1950 až 1970 viz Vnitřní Město
- 62.10. V tom též Bezděkov
- 62.12. Domy v roce 1961 viz Starý Rokytník
- 62.15. V tom též Rubínovice, domy v roce 1961 v tom též Nový Rokytník
- 62.19. Rok 1890, obyvatelstvo v roce 1921, rok 1950 až 1970 v tom též Dolní Předměstí, Horní Předměstí, Kryblice, Střední Předměstí, domy v roce 1961 v tom též Bojiště, Dolní Staré Město, Horní Staré Město, Oblanov, Poříčí, Volanov
- 62.21. V tom též Debrné
- 63.1. Rok 1869 až 1950 v tom též V Hliníkách, domy v roce 1961 viz Horní Dehtov
- 63.2. Rok 1961 až 2001 v tom též V Hliníkách, domy v roce 1961 v tom též Dolní Dehtov
- 63.3. V tom též Zvičina
- 64.2. V tom též Sichrov
- 65.1. V tom též Starý Sedloňov
66. V tom též Čenice 1. díl, Malý Vřešťov
- 67.1. Domy v roce 1961 viz Vilantice
- 67.2. Domy v roce 1961 v tom též Chotěborky
- 68.1., 68.5., 68.6., 68.7. Domy v roce 1961 viz Kocléřov
- 68.2. V tom též Hájemství 1. díl, domy v roce 1961 viz Kocléřov
- 68.3. V tom též Kousky, domy v roce 1961 viz Kocléřov
- 68.4. Domy v roce 1961 v tom též Bukovina, Hájemství, Huntířov, Komárov, Nové Zaboří, Zaboří
69. V tom též Hrádeček
- 70.1. V tom též Kašparova Hora
- 71.1. V tom též Kněžice, domy v roce 1961 viz Vrchlabí
- 71.2. V tom též Liščí Kopec, domy v roce 1961 viz Vrchlabí
- 71.3. V tom též Dolejší Vrchlabí, domy v roce 1961 v tom též Hořejší Vrchlabí, Podhůří
- 72.1. Domy v roce 1961 viz Zábřeží
- 72.2. Domy v roce 1961 v tom též Řečice
- 75.1. Domy v roce 1961 viz Žacléř
- 75.2. V tom též Vernířovice, domy v roce 1961 viz Žacléř
- 75.3. V tom též Černá Voda, Rýchory, Vizov, domy v roce 1961 v tom též Bobr, Prkenný Důl

Poř. č. obce	Obec, část obce	Prv. pís. zmlínka	Výměra v ha	Počet obyvatel									
				1869	1880	1890	1900	1910	1921	1930	1950	1961	
	Okres celkem		102966	115936	122795	122829	125731	130600	126889	127313	104596	108858	
1.	Běstvina	.	1407	1348	1501	1304	1212	1226	1218	1184	876	945	
	1. Běstvina	1137		581	670	557	511	487	484	445	359	428	
	2. Pařížov	1397		200	215	201	178	197	164	186	128	141	
	3. Rostejn	1448		248	243	216	214	215	244	207	156	130	
	4. Spačice	1371		234	255	221	218	238	226	223	167	166	
	5. Vestec	1497		85	118	109	91	89	100	123	66	80	
2.	Biskupice		1352	201	223	231	189	200	241	231	167	144	
3.	Bitovany	.	349	513	596	641	680	716	751	690	561	563	
	1. Bitovánky	1789		38	38	48	45	73	55	46	34	39	
	2. Bitovany	1347		475	558	593	635	643	696	644	527	524	
4.	Bojanov	.	1782	1297	1307	1262	1196	1187	1141	1150	914	957	
	1. Bojanov	1329		447	477	459	435	424	406	410	349	378	
	2. Holín	1329		116	107	101	106	107	90	104	63	69	
	3. Horní Bezděkov	1318		160	154	141	136	139	139	147	117	145	
	4. Hořelec	1329		71	78	58	58	60	51	39	38	40	
	5. Hrbokov	1349		135	136	155	135	130	132	118	89	90	
	6. Hůrka	1567		73	59	59	60	55	36	47	44	42	
	7. Kovářov	1329		269	263	256	238	245	247	256	186	173	
	8. Petrkov	1329		26	33	33	28	27	40	29	28	20	
5.	Bor u Skutče		1559	436	385	386	399	375	379	364	389	242	248
6.	Bořice		1382	320	427	509	457	437	463	445	416	330	288
7.	Bousov	.	380	450	487	477	485	533	498	459	292	279	
	1. Bousov	1359		341	388	369	379	435	409	388	239	230	
	2. Tuchov	1483		109	99	108	106	98	89	71	53	49	
8.	Bylany		1406	368	331	335	486	526	575	530	481	352	333
9.	Ctětín	.	752	744	783	772	805	892	905	879	662	662	
	1. Bratroňov	1487		245	261	240	279	275	278	265	185	199	
	2. Ctětín	1487		223	251	249	237	296	311	286	256	238	
	3. Strkov	1487		106	110	103	101	111	116	91	66	64	
	4. Vranov	1487		170	161	180	188	210	200	237	155	161	
10.	Čankovice		1293	420	442	490	496	480	507	489	506	340	340
11.	České Lhotice	.	563	414	444	373	351	334	339	323	254	229	
	1. České Lhotice	1329		271	266	218	209	196	203	191	156	152	
	2. Hradiště	1329		143	178	155	142	138	136	132	98	77	
12.	Dědová		1392	390	544	531	489	481	482	440	430	331	313
13.	Dolní Bezděkov		1318	175	277	294	352	344	332	308	308	296	257
14.	Dřenicice		1381	255	569	691	700	602	567	546	523	485	433
15.	Dvakačovice		1415	364	362	378	390	391	411	411	399	310	312
16.	Hamry		1353	382	531	530	536	559	607	559	597	395	368
17.	Heřmanův Městec	.	1434	4776	5095	5099	5141	5070	4649	4391	3585	4137	
	1. Heřmanův Městec	1325		4235	4536	4373	4458	4427	4255	3835	3251	3780	
	2. Chotěnice	1485		419	412	441	375	367	317	345	273	295	
	3. Konopáč	.		36	65	193	210	187	.	134	.	.	
	4. Radlín	1544		86	82	92	98	89	77	77	61	62	
18.	Hlinsko	.	2427	4882	4964	5231	5962	7085	6901	8084	7413	8346	
	1. Blatno	1392		488	488	512	589	607	570	831	671	757	
	2. Čertovina	1837		126	133	125	152	158	.	163	.	.	
	3. Hlinsko	1349		3015	3066	3353	3980	4949	5073	5718	5651	6491	
	4. Chlum	1392		869	917	894	857	849	761	680	506	495	
	5. Kouty	1456		108	112	89	103	103	119	236	232	283	
	6. Smí	1545		276	248	258	281	419	378	456	353	320	
19.	Hluboká	.	733	733	737	688	643	664	591	574	384	435	
	1. Dolany	1392		104	47	47	35	34	36	40	25	19	
	2. Hluboká	1418		459	491	431	415	440	380	365	281	315	
	3. Chlum	1392		73	96	105	83	87	82	76	32	34	
	4. Střítež	1418		97	103	105	110	103	93	93	46	67	
20.	Hodonín		1329	696	212	209	234	220	235	227	229	180	168
21.	Holetín	.	1066	1453	1401	1441	1434	1554	1429	1437	1090	1017	
	1. Dolní Holetín	1374		684	662	680	677	711	672	666	471	430	
	2. Horní Babákov	1789		53	57	46	46	39	40	35	38	28	
	3. Horní Holetín	1374		716	682	715	711	804	717	736	581	559	
22.	Honbice	.	484	503	591	583	516	528	490	420	309	310	
	1. Honbice	1244		273	281	302	272	290	245	239	174	179	
	2. Libanice	1407		230	310	281	244	238	245	181	135	131	
23.	Horka	.	1000	759	820	808	793	835	795	837	610	560	
	1. Hlína	1073		337	326	316	277	299	262	282	199	195	

Poř. č. obce	Počet obyvatel				Počet domů													
	1970	1980	1991	2001	1869	1880	1890	1900	1910	1921	1930	1950	1961	1970	1980	1991	2001	
	106268	107236	106040	105240	16795	17372	17270	17710	18667	19282	22317	24288	23438	23322	23167	27713	28801	
1.	803	691	518	540	153	160	157	163	165	161	201	242	230	230	205	266	279	
	334	312	256	289	70	75	72	73	69	69	84	106	230	98	92	127	135	
	120	98	67	61	27	28	28	29	34	31	38	40	.	36	33	36	40	
	150	106	77	91	22	22	23	24	24	23	27	33	.	35	26	37	36	
	122	97	67	47	25	26	26	27	30	30	36	42	.	36	30	40	41	
	77	78	51	52	9	9	8	10	8	8	16	21	.	25	24	26	27	
2.	114	76	51	52	26	26	26	27	30	28	41	40	37	34	32	37	36	
3.	502	448	415	389	57	66	74	75	89	97	131	145	143	139	132	155	164	
	45	42	42	31	6	6	6	6	9	9	11	10	.	10	11	11	11	
	457	406	373	358	51	60	68	69	80	88	120	135	143	129	121	144	153	
4.	880	777	701	656	170	194	199	201	204	205	226	248	235	225	211	267	289	
	352	361	321	308	53	66	67	66	70	70	84	94	145	85	89	109	118	
	50	37	31	26	18	20	21	21	19	19	19	16	.	14	13	15	16	
	132	103	99	97	19	20	20	21	22	22	24	32	.	30	28	35	40	
	30	24	15	13	10	10	10	12	10	10	9	10	.	9	8	12	11	
	94	76	70	82	19	21	24	26	28	28	28	27	.	25	20	28	31	
	31	25	23	23	10	10	10	10	9	9	10	11	.	9	7	9	9	
	168	131	131	98	36	42	43	42	43	43	47	52	90	48	41	53	58	
	23	20	11	9	5	5	4	3	3	4	5	6	.	5	5	6	6	
5.	207	201	179	177	63	65	68	68	70	72	79	83	74	71	71	89	88	
6.	254	214	182	174	77	80	74	80	84	83	88	90	89	82	77	88	87	
7.	255	227	221	234	65	68	71	71	76	80	86	86	82	80	72	93	93	
	205	192	195	202	48	52	54	54	60	64	70	71	82	67	59	79	78	
	50	35	26	32	17	16	17	17	16	16	16	15	.	13	13	14	15	
8.	303	347	351	328	41	44	51	58	70	74	78	89	88	88	91	104	111	
9.	573	457	321	274	91	110	115	121	130	130	157	167	162	146	133	150	159	
	154	111	89	66	30	39	39	39	43	43	48	52	.	46	37	52	54	
	225	203	132	114	25	32	36	37	42	42	51	58	162	52	51	54	54	
	52	33	25	22	17	15	16	18	15	16	17	15	.	12	12	12	13	
	142	110	75	72	19	24	24	27	30	29	41	42	.	36	33	32	38	
10.	312	290	284	338	72	77	80	81	91	91	102	106	101	99	91	102	110	
11.	185	152	116	103	57	57	58	58	57	57	57	64	54	52	52	53	55	
	114	91	76	65	37	36	36	35	33	33	33	34	54	35	34	33	36	
	71	61	40	38	20	21	22	23	24	24	24	30	.	17	18	20	19	
12.	253	211	173	168	103	104	93	86	88	85	81	78	73	68	55	71	72	
13.	234	210	175	176	52	54	55	56	60	61	69	74	72	73	67	82	81	
14.	385	350	321	308	82	81	80	80	80	84	91	115	107	112	101	115	116	
15.	249	177	140	142	59	59	61	67	64	66	78	83	74	69	59	75	75	
16.	320	262	219	237	104	106	102	107	104	103	112	122	97	92	83	97	107	
17.	4312	5003	5046	4885	515	541	525	548	571	594	707	782	783	801	833	991	1006	
	3869	4626	4641	4463	446	453	427	448	469	487	593	693	697	674	722	831	840	
	271	239	258	286	52	60	60	61	61	65	74	73	86	74	68	102	105	
	113	88	110	97	4	14	23	24	27	28	25	.	.	38	29	43	46	
	59	50	37	39	13	14	15	15	14	14	15	16	.	15	14	15	15	
18.	9357	10182	10916	10543	793	821	750	807	920	988	1354	1475	1475	1536	1574	1788	1842	
	630	552	506	584	71	80	77	81	84	86	127	147	.	150	152	176	191	
	.	.	126	113	27	26	26	27	28	27	30	38	35	
	7710	8774	9473	9089	516	527	463	515	611	672	951	1051	1346	1120	1178	1274	1298	
	441	340	311	254	129	133	130	129	133	137	138	144	129	121	111	129	140	
	294	265	266	282	15	16	16	16	16	20	44	56	.	65	65	81	87	
	282	251	234	221	35	39	38	39	48	46	64	77	.	80	68	90	91	
19.	398	324	273	225	124	131	129	120	119	120	122	120	100	92	90	128	124	
	15	8	7	5	9	9	9	7	7	7	7	8	.	4	3	6	7	
	298	241	209	176	79	81	79	76	77	78	80	79	72	68	68	87	84	
	31	29	22	22	18	20	20	16	16	16	16	16	.	8	6	17	15	
	54	46	35	22	18	21	21	21	19	19	19	17	28	12	13	18	18	
20.	132	109	100	97	32	34	35	35	38	39	39	38	38	37	34	40	40	
21.	917	808	737	759	264	265	253	248	251	253	279	276	256	251	231	275	287	
	368	344	328	347	128	128	120	118	119	121	132	126	.	110	101	125	131	
	17	5	4	5	11	10	9	9	9	9	9	9	.	7	3	6	6	
	532	459	405	407	125	127	124	121	123	123	138	141	256	134	127	144	150	
22.	286	233	171	186	73	74	75	77	75	77	79	83	72	70	65	81	73	
	164	139	104	109	44	44	45	46	45	47	48	50	72	41	38	46	41	
	122	94	67	77	29	30	30	31	30	30	31	33	.	29	27	35	32	
23.	512	439	384	373	110	133	128	136	142	154	168	172	171	159	150	178	192	
	171	120	74	63	48	50	51	51	51	52	55	57	.	51	45	48	57	

Poř. č. obce	Obec, část obce	Prv. pís. zmlínka	Výměra v ha	Počet obyvatel								
				1869	1880	1890	1900	1910	1921	1930	1950	1961
	2. Horka	1452		345	395	410	447	468	471	498	367	343
	3. Mezihoří	1720		77	99	82	69	68	62	57	44	22
24.	Horní Bradlo	.	2033	1264	1320	1258	1210	1157	1171	1115	848	815
	1. Dolní Bradlo	1329		199	255	230	230	249	227	231	170	160
	2. Horní Bradlo	1329		146	141	140	126	119	132	107	115	148
	3. Javorné	1438		153	140	146	138	109	92	85	60	45
	4. Lipka	1303		230	228	209	227	209	218	212	147	133
	5. Travná	1329		199	225	211	218	219	240	239	177	153
	6. Velká Střítež	1542		145	146	141	116	114	120	104	77	77
	7. Vršov	1329		192	185	181	155	138	142	137	102	99
25.	Hošťalovice	.	449	219	238	258	282	328	323	306	257	251
	1. Březinka	1356		75	84	93	97	91	96	86	62	69
	2. Hošťalovice	1349		144	154	165	185	237	227	220	195	182
26.	Hrochův Týnec	.	1251	1743	1927	1957	2023	2053	2060	1938	1806	1818
	1. Blansko	1382		93	105	110	109	100	109	101	60	69
	2. Blížňovice	1318		295	287	310	313	246	261	267	196	190
	3. Hrochův Týnec	1293		1082	1206	1239	1274	1340	1270	1182	1202	1238
	4. Skalice	1374		62	68	63	97	102	110	98	97	70
	5. Stičany	1545		211	261	235	230	265	310	290	251	251
27.	Hroubovice	.	1167	637	646	623	617	693	653	692	472	471
28.	Chrast	.	1784	2947	2980	2995	3226	3621	3548	3523	2986	3251
	1. Chacholice	1318		357	363	362	365	354	323	355	291	258
	2. Chrast	1318		1764	1812	1823	2040	2440	2341	2284	2073	2365
	3. Podlažice	1160		524	570	582	611	610	618	615	418	409
	4. Skála	1539		302	235	228	210	217	266	269	204	219
29.	Chroustovice	.	2160	2253	2258	2288	2311	2415	2418	2310	1725	1766
	1. Březovice	1382		105	100	45	93	91	117	96	48	60
	2. Holešovice	1318		238	238	268	268	271	257	243	174	176
	3. Chroustovice	1349		925	918	937	885	978	995	1017	759	832
	4. Lhota u Chroustovic	1546		235	256	291	370	359	323	284	196	198
	5. Mentour	1372		233	225	222	217	220	223	229	159	127
	6. Městec	1418		322	341	351	338	319	328	293	265	249
	7. Poděčely	1418		195	180	174	140	177	175	148	124	124
30.	Chrudim	.	3321	10586	13240	13484	14413	14996	14620	14776	15210	16460
	1. Chrudim I	1055		2041	2397	2294	2154	1918	13239	1342	14136	15406
	2. Chrudim II	.		2505	3117	3221	3362	3720	.	3213	.	.
	3. Chrudim III	.		2010	2608	2805	3240	3684	.	4026	.	.
	4. Chrudim IV	.		2951	3837	3889	4357	4320	.	4792	.	.
	5. Medlešice	1229		462	597	540	503	508	494	534	464	459
	6. Topol	1399		347	363	380	451	425	405	422	292	288
	7. Vestec	1399		110	125	135	143	172	216	169	129	141
	8. Vlčnov	1244		160	196	220	203	249	266	278	189	166
31.	Jeníkov	.	582	539	554	583	565	572	558	595	497	527
32.	Jenišovice	.	1172	922	946	960	943	973	997	908	680	629
	1. Jenišovice	1088		318	341	343	358	370	368	342	259	263
	2. Martinice	1318		68	73	75	75	81	73	59	41	41
	3. Mravín	1457		145	164	162	144	147	159	128	110	80
	4. Štěnec	1372		158	141	170	165	173	192	173	133	118
	5. Zalažany	1167		233	227	210	201	202	205	206	137	127
33.	Kameničky	.	782	1176	1125	1157	1185	1097	1012	1155	838	883
	1. Filipov	1263		307	302	295	302	288	254	285	186	205
	2. Kameničky	1350		869	823	862	883	809	758	870	652	678
34.	Kladno	.	1392	426	357	389	366	384	418	382	419	362
35.	Klešice	.	466	392	410	404	389	386	401	384	286	307
	1. Klešice	1257		293	316	310	306	313	328	327	212	236
	2. Nákle	1789		99	94	94	83	73	73	57	74	71
36.	Kněžice	.	1437	460	347	354	372	371	373	349	327	253
37.	Kočí	.	1399	706	630	694	731	851	894	842	854	576
38.	Kostelec u Heřmanova Městce	.	747	487	596	595	607	605	557	549	431	433
	1. Kostelec u Heřmanova Městce	1257		403	515	520	537	539	505	503	398	408
	2. Tasovice	1544		84	81	75	70	66	52	46	33	25
39.	Krásné	.	725	469	475	409	372	397	371	362	236	238
	1. Chlum	1329		88	91	74	74	66	60	59	42	40
	2. Krásné	1329		152	141	142	135	154	158	159	98	118
	3. Polánka	1329		229	243	193	163	177	153	144	96	80
40.	Krouna	.	3438	2990	3131	3074	3034	3017	2964	3071	2101	2144
	1. Čachnov	1700		114	112	129	142	165	197	339	159	164
	2. Františky	1713		624	618	617	587	540	541	482	268	232

Kraj Pardubický

Okres Chrudim

Poř. č. obce	Počet obyvatel				Počet domů													
	1970	1980	1991	2001	1869	1880	1890	1900	1910	1921	1930	1950	1961	1970	1980	1991	2001	
24.	326	274	279	289	49	66	64	71	78	89	100	101	171	102	93	118	120	
	15	45	31	21	13	17	13	14	13	13	13	14	.	6	12	12	15	
	725	659	573	476	183	166	173	164	167	170	185	239	214	197	190	269	271	
	146	166	148	130	15	21	20	20	24	25	27	43	.	39	45	57	59	
	163	130	157	139	21	21	22	22	20	19	20	30	214	42	35	56	54	
	26	22	16	12	17	18	20	19	18	17	18	16	.	7	8	14	14	
	113	68	47	22	54	30	30	30	32	34	37	40	.	36	30	42	41	
25.	132	105	67	68	30	29	32	30	31	33	36	43	.	37	31	40	41	
	68	74	59	44	22	22	22	19	19	19	22	25	.	19	20	26	26	
	77	94	79	61	24	25	27	24	23	23	25	42	.	17	21	34	36	
	246	195	151	134	35	37	42	45	52	53	61	63	63	60	57	64	66	
	62	44	34	29	13	14	14	15	16	15	16	15	.	16	16	16	16	
	184	151	117	105	22	23	28	30	36	38	45	48	63	44	41	48	50	
	1963	2168	1966	1874	272	278	276	290	290	300	357	391	375	389	405	465	471	
26.	64	60	38	30	19	19	19	19	20	20	20	20	.	18	16	16	17	
	145	111	71	68	41	43	45	46	45	45	45	47	43	42	36	39	41	
	1427	1671	1557	1465	166	168	164	177	171	179	225	247	332	246	264	305	305	
	54	28	15	11	8	8	8	8	11	11	13	12	.	13	12	12	12	
	273	298	285	300	38	40	40	40	43	45	54	65	.	70	77	93	96	
	466	402	338	330	103	96	94	99	99	111	133	141	132	135	124	147	153	
	3239	3314	3237	3223	440	502	488	502	542	567	682	752	734	762	821	973	994	
27.	250	240	179	179	55	54	55	55	57	64	71	76	71	71	73	81	86	
	2420	2566	2620	2618	250	319	305	315	353	366	444	501	495	535	591	709	721	
	369	365	331	332	90	92	89	91	91	96	113	118	117	107	113	128	132	
	200	143	107	94	45	37	39	41	41	41	54	57	51	49	44	55	55	
	1510	1355	1230	1243	366	367	367	369	394	397	426	440	431	419	395	465	494	
	48	40	34	17	12	11	10	9	11	10	12	15	.	13	11	12	12	
	146	101	78	87	48	48	48	50	52	52	51	51	65	48	39	46	49	
28.	668	682	664	669	138	139	137	142	158	159	178	181	180	180	177	207	227	
	184	130	115	138	35	35	38	41	42	42	46	48	51	49	41	42	47	
	122	101	65	56	43	43	43	43	44	43	43	45	44	39	37	46	46	
	251	236	239	234	60	61	60	54	56	60	64	69	62	63	66	82	82	
	91	65	35	42	30	30	31	30	31	31	32	31	29	27	24	30	31	
	18238	21393	23643	23898	1019	1012	1011	1165	1343	1422	1860	2209	2285	2409	2526	2855	2972	
	872	608	347	316	144	137	123	145	126	123	124	1973	2072	118	102	90	67	
29.	3605	4320	5544	5541	240	242	231	261	336	333	466	.	.	592	630	843	917	
	5878	9172	8864	7751	170	194	195	233	297	320	466	.	.	649	612	640	643	
	6805	6245	7903	9358	325	305	317	370	421	477	593	.	.	798	908	968	1022	
	483	500	511	504	51	49	52	52	52	53	84	97	102	121	142	170	176	
	258	220	173	167	39	42	49	57	59	63	64	71	67	64	64	69	73	
	171	172	154	144	18	17	16	16	17	17	17	20	.	23	25	22	24	
	166	156	147	117	32	26	28	31	35	36	46	48	44	44	43	53	50	
500	453	445	474	155	101	102	101	102	103	108	109	108	106	107	126	136		
30.	532	513	481	457	170	172	173	175	176	177	180	195	171	163	150	199	211	
	226	235	245	229	63	65	65	66	66	69	70	75	116	61	59	75	82	
	44	59	57	59	13	13	13	13	13	13	13	13	.	13	17	20	20	
	75	74	61	45	28	28	29	29	28	28	27	31	24	24	23	30	31	
	87	69	65	70	29	29	29	30	31	29	31	36	31	30	23	35	39	
	100	76	53	54	37	37	37	37	38	38	39	40	.	35	28	39	39	
	834	788	776	768	194	197	196	199	204	201	207	201	186	186	190	244	255	
31.	189	162	151	139	58	58	55	55	55	53	51	47	42	39	36	47	49	
	645	626	625	629	136	139	141	144	149	148	156	154	144	147	154	197	206	
	324	306	268	262	76	77	78	76	78	78	80	87	85	81	82	89	89	
	32.	262	241	244	279	58	50	53	57	58	58	67	74	73	69	70	88	95
		201	182	193	236	45	36	40	44	45	45	53	56	73	52	54	72	78
		61	59	51	43	13	14	13	13	13	13	14	18	.	17	16	16	17
		251	228	163	145	37	48	49	52	54	54	66	70	67	65	60	65	67
526		501	521	577	97	107	111	115	130	133	152	155	151	143	142	145	166	
345		298	234	266	72	75	82	84	87	95	104	126	117	114	107	125	128	
333		287	228	259	64	67	73	75	78	86	95	117	117	107	102	117	119	
33.	12	11	6	7	8	8	9	9	9	9	9	9	.	7	5	8	9	
	216	205	169	150	57	63	63	64	65	65	72	73	64	57	52	76	76	
	32	23	19	13	13	14	13	13	11	10	11	11	.	10	8	12	11	
	118	115	86	93	18	20	21	22	23	24	29	31	64	25	23	33	33	
	66	67	64	44	26	29	29	29	31	31	32	31	.	22	21	31	32	
	1864	1577	1407	1370	490	511	513	496	522	528	544	552	508	467	420	522	557	
	131	110	87	71	18	21	18	19	29	35	39	35	48	32	28	31	35	
151	75	44	41	82	89	88	85	89	89	86	73	60	46	31	54	56		

Poř. č. obce	Obec, část obce	Prv. pís. zmlínka	Výměra v ha	Počet obyvatel								
				1869	1880	1890	1900	1910	1921	1930	1950	1961
	3. Krouna	1349		1465	1567	1513	1558	1551	1492	1515	1131	1201
	4. Oldřiš	1392		183	210	206	190	191	190	227	163	152
	5. Ruda	1789		111	107	102	95	99	90	107	75	61
	6. Rychnov	1392		493	517	507	462	471	454	401	305	334
	41. Křižanovice	1329	312	155	161	180	181	165	175	165	301	173
	42. Lány	.	464	441	470	487	501	486	455	409	285	303
	1. Kozojedy	1318		8	18	27	27	59	.	35	.	.
	2. Lány	1388		433	452	460	474	427	455	374	285	303
	43. Leština	.	1073	974	1016	1008	950	950	914	896	659	635
	1. Doubravice	1559		274	290	281	255	238	245	245	171	154
	2. Dvořiště	1559		88	98	107	100	98	90	98	88	72
	3. Leština	1461		457	470	447	422	438	422	417	281	313
	4. Podhořany u Nových Hradů	1563		155	158	173	173	176	157	136	119	96
	44. Leštinka	1392	160	249	231	222	257	302	285	299	188	200
	45. Libkov	1329	381	243	235	219	220	206	213	211	159	167
	46. Liboměřice	.	649	352	322	350	319	327	317	301	232	234
	1. Liboměřice	1547		154	138	149	142	133	140	131	113	124
	2. Nové Lhotice	1329		105	99	108	96	103	88	88	66	56
	3. Pohořalka	1739		38	38	46	33	42	45	42	28	26
	4. Samařov	1567		55	47	47	48	49	44	40	25	28
	47. Licibořice	.	926	309	342	321	303	294	285	274	257	222
	1. Licibořice	1329		128	142	137	131	138	140	132	146	101
	2. Slavice	1567		63	83	57	58	44	43	31	35	35
	3. Šiškovice	1329		118	117	127	114	112	102	111	76	86
	48. Lipovec	.	538	573	613	575	551	573	551	512	388	367
	1. Licoměřice	1257		252	255	244	242	234	237	222	182	174
	2. Lipovec	1401		321	358	331	309	339	314	290	206	193
	49. Lozice	1131	368	368	379	407	387	362	330	346	259	225
	50. Lukavice	.	944	1034	1056	1115	1066	1055	1090	1037	881	833
	1. Loučky	1494		68	58	66	68	66	51	47	34	35
	2. Lukavice	1312		463	455	483	464	457	517	480	429	428
	3. Lukavička	1312		200	209	204	209	191	173	157	124	136
	4. Radochlín	1494		60	69	56	51	68	70	67	49	38
	5. Vížky	1487		45	53	64	62	49	52	47	46	45
	6. Výsonín	1438		198	212	242	212	224	227	239	199	151
	51. Luže	.	3070	3853	4001	3922	4070	4280	4528	4719	3830	3111
	1. Bělá	1392		422	446	442	431	448	542	516	351	364
	2. Brdo	1456		144	193	185	184	170	162	152	114	92
	3. Dobrkov	1546		246	229	236	232	223	195	194	132	112
	4. Doly	1392		169	214	233	232	222	221	208	150	144
	5. Domanice	1415		88	105	95	84	87	89	93	72	82
	6. Košumberk	1365		203	208	198	199	232	359	881	967	232
	7. Luže	1349		1550	1589	1537	1627	1787	1844	1634	1279	1349
	8. Rabouň	1392		127	147	161	162	156	138	115	61	47
	9. Radim	1392		446	390	381	449	493	523	498	359	348
	10. Srbce	1354		218	225	218	221	210	211	207	143	140
	11. Voletice	1349		97	102	100	102	99	99	88	76	66
	12. Zdislav	1086		143	153	136	147	153	145	133	126	135
	52. Mičov-Sušice	.	1237	757	763	757	748	888	851	680	503	522
	1. Jetonice	1398		83	82	73	76	99	83	70	51	48
	2. Mičov	1349		250	237	276	276	302	293	233	168	199
	3. Rudov	1437		88	94	76	77	85	88	68	35	43
	4. Sušice	1204		164	175	164	161	196	185	168	126	116
	5. Zbyslavce	1316		172	175	168	158	206	202	141	123	116
	53. Miřetice	.	1713	1774	1745	1732	1893	1934	1891	1975	1460	1460
	1. Bošov	1487		232	268	257	245	292	293	287	225	223
	2. Čekov	1545		305	287	265	327	273	255	266	203	214
	3. Dachov	1539		441	410	411	459	428	377	348	285	264
	4. Dubová	1654		70	94	96	116	116	94	154	103	105
	5. Havlovce	1487		95	89	83	96	90	82	56	39	33
	6. Krupín	1487		227	207	174	206	245	235	192	148	141
	7. Miřetice	1325		235	214	260	248	264	284	374	248	252
	8. Švihov	1437		169	176	186	196	226	271	298	209	228
	54. Mladoňovice	.	1238	641	594	589	602	541	558	562	421	426
	1. Čejkovice	1494		101	92	91	106	100	108	98	81	98
	2. Deblův	1567		65	57	70	73	61	61	54	39	24
	3. Lipina	1547		34	29	23	21	23	19	21	16	19
	4. Mladoňovice	1329		90	80	92	86	72	69	84	52	49

Poř. č. obce	Počet obyvatel				Počet domů													
	1970	1980	1991	2001	1869	1880	1890	1900	1910	1921	1930	1950	1961	1970	1980	1991	2001	
	1114	974	923	923	256	260	264	254	259	268	282	301	288	273	254	304	323	
	121	115	112	113	38	39	40	40	39	37	40	38	34	29	30	36	40	
	41	36	18	14	19	21	19	18	17	17	17	21	.	15	12	16	18	
	306	267	223	208	77	81	84	80	89	82	80	84	78	72	65	81	85	
41.	159	132	118	118	24	25	26	28	26	26	26	79	36	34	32	32	35	
42.	292	269	223	209	62	63	64	68	72	78	80	86	79	79	75	86	89	
	23	33	41	51	1	4	4	4	5	5	6	.	.	7	7	10	13	
	269	236	182	158	61	59	60	64	67	73	74	86	79	72	68	76	76	
43.	504	408	358	322	164	174	182	179	180	182	183	183	158	147	129	152	161	
	112	87	89	89	45	47	48	49	46	48	51	49	56	36	31	45	44	
	60	51	47	54	20	21	21	21	21	20	20	21	.	18	18	19	20	
	255	205	165	136	72	77	82	80	81	82	81	82	74	70	61	64	70	
	77	65	57	43	27	29	31	29	32	32	31	31	28	23	19	24	27	
44.	178	142	133	146	36	36	36	40	44	45	52	56	46	43	40	42	51	
45.	124	109	85	104	34	33	33	35	34	34	35	38	39	35	34	43	45	
46.	184	153	142	127	52	52	53	52	54	54	54	56	47	46	43	44	56	
	98	93	85	77	25	24	24	23	23	23	23	24	47	20	22	22	25	
	37	33	30	22	15	16	17	17	17	17	17	15	.	13	11	11	14	
	20	5	4	10	5	5	5	5	7	7	7	7	.	6	3	3	8	
	29	22	23	18	7	7	7	7	7	7	7	10	.	7	7	8	9	
47.	215	236	224	253	43	44	41	42	44	43	50	63	54	53	62	69	78	
	102	134	125	156	19	20	20	21	23	23	26	31	54	26	37	39	50	
	31	22	21	14	5	5	4	4	4	4	4	11	.	7	6	8	7	
	82	80	78	83	19	19	17	17	17	16	20	21	.	20	19	22	21	
48.	348	309	229	231	86	86	85	87	87	89	107	111	101	99	91	110	112	
	166	138	105	110	33	33	33	35	36	37	47	52	.	47	43	53	52	
	182	171	124	121	53	53	52	52	51	52	60	59	101	52	48	57	60	
49.	198	152	155	153	55	56	56	56	56	58	63	66	61	57	51	57	64	
50.	800	749	678	753	127	129	135	138	144	157	182	212	197	185	196	247	267	
	33	32	32	26	9	9	9	9	9	9	9	9	.	8	7	9	9	
	414	405	417	309	49	50	52	55	59	67	82	93	164	92	102	142	106	
	133	97	74	273	23	24	24	24	25	27	29	36	.	31	28	30	85	
	31	29	15	12	9	9	10	10	11	11	12	13	.	9	11	13	13	
	40	70	54	44	9	8	9	9	9	10	10	14	33	12	13	15	15	
	149	116	86	89	28	29	31	31	31	33	40	47	.	33	35	38	39	
51.	3003	2816	2631	2612	695	729	740	730	711	719	775	817	741	736	709	891	906	
	357	303	247	211	80	80	80	80	80	82	88	91	84	81	77	97	98	
	93	63	50	50	24	34	34	31	31	31	31	31	.	25	19	27	27	
	91	92	71	74	37	37	38	40	42	41	40	41	37	32	32	38	38	
	114	82	69	65	38	40	40	40	41	41	44	43	81	34	27	38	41	
	78	65	41	26	20	21	21	19	18	17	17	18	.	18	16	18	18	
	277	265	351	283	41	44	46	43	41	46	63	72	.	65	55	91	83	
	1366	1383	1316	1447	263	276	279	281	263	266	288	309	379	298	310	368	387	
	34	21	17	18	26	30	31	29	28	29	30	27	.	11	9	26	26	
	296	259	242	249	67	67	69	71	71	71	77	82	85	82	80	91	93	
	127	113	76	64	45	46	48	49	50	49	50	50	41	39	33	42	39	
	48	67	60	55	23	23	23	19	19	19	19	19	34	17	20	20	22	
	122	103	91	70	31	31	31	28	27	27	28	34	.	34	31	35	34	
52.	430	372	301	291	100	109	117	117	123	125	141	144	133	126	115	107	114	
	29	21	15	11	10	13	13	13	13	13	14	14	.	11	7	5	7	
	189	178	167	182	33	33	38	38	40	39	46	49	133	47	51	50	53	
	24	14	6	4	12	14	14	14	14	14	14	14	.	8	5	6	6	
	97	82	59	49	20	24	25	25	26	28	34	35	.	33	26	23	24	
	91	77	54	45	25	25	27	27	30	31	33	32	.	27	26	23	24	
53.	1343	1252	1211	1220	246	257	259	265	275	281	342	359	361	356	357	456	482	
	193	145	102	111	34	38	38	41	49	49	54	52	.	52	48	52	55	
	181	139	114	77	42	43	43	44	43	43	51	55	.	56	44	57	59	
	249	215	168	192	63	63	63	64	62	62	65	65	.	65	62	77	82	
	110	80	57	49	9	13	13	14	15	14	24	26	.	26	24	24	27	
	22	29	24	22	14	14	12	11	11	11	13	9	.	7	10	12	12	
	114	92	66	63	29	28	30	32	30	32	35	39	.	35	30	38	40	
	281	388	547	593	30	31	33	32	34	34	53	59	217	65	91	146	154	
	193	164	133	113	25	27	27	27	31	36	47	54	144	50	48	50	53	
54.	382	395	387	350	97	102	105	106	106	110	106	114	105	102	101	105	121	
	98	89	80	69	16	18	18	18	19	21	21	24	.	25	23	22	26	
	25	21	23	20	9	9	10	10	10	12	10	13	.	6	5	8	10	
	12	10	6	7	5	6	6	6	5	5	5	5	.	4	3	3	6	
	28	64	62	57	13	13	13	15	15	14	14	13	105	13	18	17	20	

Poř. č. obce	Obec, část obce	Prv. pís. zmlínka	Výměra v ha	Počet obyvatel									
				1869	1880	1890	1900	1910	1921	1930	1950	1961	
	5. Mýtka	1789		72	67	71	59	51	60	63	45	43	
	6. Petříkovice	1567		91	82	86	96	84	78	81	53	52	
	7. Pohled	1532		109	90	90	82	75	82	79	64	68	
	8. Rtenín	1567		79	97	66	79	75	81	82	71	73	
55.	Morašice	.	1301	1120	1167	1166	1072	1030	1023	921	765	787	
	1. Holičky	1789		127	161	152	114	106	123	106	94	119	
	2. Janovice	1546		239	243	266	252	230	203	208	160	168	
	3. Morašice	1226		457	429	423	390	365	371	329	277	285	
	4. Skupice	1546		188	222	202	194	208	195	170	140	132	
	5. Zbyhňovice	1492		109	112	123	122	121	131	108	94	83	
56.	Mrákotín	.	518	461	460	460	458	476	511	559	453	465	
	1. Mrákotín	1456		402	395	398	399	404	443	499	383	392	
	2. Ofenda	1473		59	65	62	59	72	68	60	70	73	
57.	Nabočany	.	1385	317	304	341	316	307	328	320	255	170	192
58.	Načešice	.	904	632	651	690	651	675	680	611	482	468	
	1. Licomělice	1382		264	251	242	225	250	237	228	184	169	
	2. Načešice	1382		368	400	448	426	425	443	383	298	299	
59.	Nasavrky	.	1256	1754	1794	1798	1812	1850	1825	1824	1616	1684	
	1. Březovec	1789		35	36	31	32	26	26	24	21	11	
	2. Drahotice	1438		137	134	139	128	118	107	94	81	63	
	3. Libáň	1789		97	95	72	74	96	112	87	79	117	
	4. Nasavrky	1318		777	848	844	835	855	844	863	885	899	
	5. Nová Ves	1654		136	146	144	150	156	138	138	137	131	
	6. Obořice	1438		60	41	47	54	64	49	55	40	34	
	7. Ochoz	1438		268	258	285	297	301	293	321	225	283	
	8. Podlíšťany	1494		244	236	236	242	234	256	242	148	146	
60.	Nové Hradý	.	673	1062	1132	1037	985	1021	923	797	575	581	
	1. Mokrá Lhota	1559		213	223	211	193	175	173	151	116	95	
	2. Nové Hradý	1293		781	839	747	727	790	684	594	415	455	
	3. Rybníček	1559		68	70	79	65	56	66	52	44	31	
61.	Orel	.	644	564	601	737	811	929	869	890	814	817	
	1. Orel	1360		539	580	717	800	920	859	879	809	810	
	2. Tři Bubny	1349		25	21	20	11	9	10	11	5	7	
62.	Ostrov	.	1318	417	353	387	374	355	373	346	322	237	265
63.	Otradov	.	1349	554	599	570	535	553	558	538	405	427	
64.	Perálec	.	456	496	543	513	512	522	481	460	365	342	
	1. Kutřín	1392		112	137	132	127	139	112	113	72	74	
	2. Perálec	1349		384	406	381	385	383	369	347	293	268	
65.	Podhořany u Ronova	.	534	726	743	685	636	677	629	577	436	469	
	1. Bílý Kámen	1720		122	119	111	101	117	111	88	74	69	
	2. Nový Dvůr	.		141	158	148	116	138	101	105	.	.	
	3. Podhořany u Ronova	1356		463	466	426	419	422	417	384	362	400	
66.	Pokřikov	.	1392	485	392	455	477	483	474	478	466	395	375
67.	Prachovice	.	1398	533	601	679	821	764	838	733	619	506	1312
68.	Proseč	.	3403	4084	4103	3869	3926	3872	3742	3613	2560	2563	
	1. Česká Rybná	1392		805	825	794	788	789	758	696	509	438	
	2. Martinice	1318		293	287	297	287	265	239	224	118	103	
	3. Miřetín	1392		331	325	310	336	328	350	294	233	222	
	4. Paseky	1703		445	413	355	377	364	328	283	171	173	
	5. Podměstí	1559		363	339	283	311	301	318	300	.	.	
	6. Proseč	1349		1039	1106	1064	1099	1134	1076	1159	1529	1627	
	7. Záboří	1559		808	808	766	728	691	673	657	.	.	
69.	Prosetín	.	532	663	681	689	805	825	818	1086	847	965	
	1. Malinné	1392		80	98	92	117	130	129	144	128	136	
	2. Mokrýšov	1473		90	94	95	113	117	119	140	90	100	
	3. Prosetín	1445		493	489	502	575	578	570	802	629	729	
70.	Předhradí	.	833	613	636	636	727	687	600	557	450	564	
	1. Dolívka	1789		47	53	50	60	63	90	75	44	23	
	2. Předhradí	1325		566	583	586	667	624	510	482	406	541	
71.	Přestavky	.	1319	291	503	502	462	441	459	467	421	340	432
72.	Rabštejská Lhota	.	710	434	453	513	561	593	561	612	551	544	
	1. Rabštejn	1360		116	109	115	116	102	87	79	65	47	
	2. Rabštejská Lhota	1414		177	209	239	268	285	285	343	307	317	
	3. Smrkový Týnec	1410		141	135	159	177	206	189	190	179	180	
73.	Raná	.	704	614	628	600	582	632	644	673	545	521	
	1. Medkovy Kopce	1754		42	45	65	52	61	66	67	44	50	
	2. Oldřetice	1392		194	199	170	159	177	175	170	128	142	
	3. Raná	1349		378	384	365	371	394	403	436	373	329	

Poř. č. obce	Počet obyvatel				Počet domů													
	1970	1980	1991	2001	1869	1880	1890	1900	1910	1921	1930	1950	1961	1970	1980	1991	2001	
	41	42	36	30	11	11	11	11	11	11	11	11	.	10	10	9	10	
	43	46	38	39	16	16	17	16	15	16	14	16	.	13	12	10	14	
	61	63	81	81	16	18	18	17	17	17	17	17	.	16	15	22	23	
	74	60	61	47	11	11	12	14	14	14	14	15	.	15	15	14	12	
55.	712	640	606	588	162	168	174	178	182	186	198	213	197	190	180	214	229	
	105	84	73	74	18	21	23	22	22	22	23	28	.	27	25	28	27	
	176	144	134	125	33	34	38	39	41	41	43	41	.	41	39	42	47	
	222	229	219	240	64	60	60	61	63	64	72	77	197	62	62	78	85	
	133	112	113	89	27	33	31	33	33	35	36	43	.	39	35	45	48	
	76	71	67	60	20	20	22	23	23	24	24	24	.	21	19	21	22	
56.	427	411	358	354	88	89	89	90	89	92	102	107	103	98	98	115	115	
	369	361	313	314	77	78	78	79	78	81	90	95	103	85	86	103	102	
	58	50	45	40	11	11	11	11	11	11	12	12	.	13	12	12	13	
57.	182	145	128	122	38	39	41	37	51	50	47	53	48	48	44	51	48	
58.	491	507	505	520	96	98	99	110	107	116	126	132	129	128	142	176	182	
	156	127	124	129	46	43	44	42	42	47	50	48	46	44	43	54	56	
	335	380	381	391	50	55	55	68	65	69	76	84	83	84	99	122	126	
59.	1597	1445	1405	1449	192	203	217	228	245	249	303	351	368	378	365	451	485	
	15	12	9	8	4	4	4	4	4	4	4	4	.	4	4	4	4	
	49	40	31	30	17	19	19	19	19	19	21	22	.	19	15	18	20	
	110	87	70	69	12	12	10	11	15	13	16	17	.	26	23	27	27	
	932	947	1000	1029	73	75	89	91	102	106	140	180	184	199	203	253	279	
	110	98	66	74	17	18	19	20	20	20	26	29	29	29	31	33	35	
	35	11	8	10	10	9	9	12	11	11	11	10	.	8	5	10	13	
	217	167	157	169	30	35	36	39	40	41	47	51	107	56	52	72	71	
	129	83	64	60	29	31	31	32	34	35	38	38	48	37	32	34	36	
60.	511	408	318	284	174	174	169	169	166	173	172	167	150	137	123	163	159	
	82	63	55	73	44	44	39	36	37	38	38	36	.	26	22	32	34	
	402	335	254	209	117	117	117	120	116	122	121	119	150	102	96	123	118	
	27	10	9	2	13	13	13	13	13	13	13	12	.	9	5	8	7	
61.	741	710	658	689	62	68	74	83	101	105	163	186	191	191	189	220	225	
	736	705	653	683	60	66	72	81	98	102	160	183	188	188	187	218	223	
	5	5	5	6	2	2	2	2	3	3	3	3	3	3	2	2	2	
62.	219	214	160	181	56	59	59	59	60	60	66	72	69	59	59	69	69	
63.	392	368	317	322	110	111	111	104	104	105	103	103	97	99	97	111	116	
64.	317	267	247	251	87	92	95	90	91	90	91	95	87	82	78	101	110	
	65	55	42	45	22	23	24	24	25	24	23	20	.	15	14	18	20	
	252	212	205	206	65	69	71	66	66	66	68	75	87	67	64	83	90	
65.	461	419	326	299	106	107	106	108	106	109	112	125	119	121	113	133	140	
	64	53	36	28	20	20	18	20	18	18	18	20	.	19	14	19	20	
	111	121	100	71	22	25	25	26	23	23	23	.	.	28	29	31	33	
	286	245	190	200	64	62	63	62	65	68	71	105	119	74	70	83	87	
66.	352	317	286	272	87	92	92	86	87	85	91	93	89	88	85	99	98	
67.	1244	1236	1546	1557	57	64	79	85	97	101	120	115	173	163	191	243	257	
68.	2361	2314	2126	2098	652	654	657	635	609	622	688	710	647	629	626	775	796	
	383	298	270	238	140	140	141	138	136	135	137	133	117	114	98	124	125	
	85	46	38	31	54	53	54	54	47	45	51	44	31	27	16	42	42	
	188	170	139	124	61	64	64	64	58	58	61	61	53	48	46	51	55	
	136	99	85	77	61	61	61	61	55	52	55	53	46	42	33	46	47	
	228	220	220	180	56	56	56	50	50	55	56	.	.	58	56	66	66	
	952	1014	920	1021	170	170	170	156	158	172	209	419	400	235	239	279	295	
	389	467	454	427	110	110	111	112	105	105	119	.	.	105	138	167	166	
69.	831	865	824	800	121	123	124	126	132	137	171	185	186	191	206	247	258	
	108	104	81	81	16	16	17	18	20	23	28	29	29	30	32	31	33	
	77	63	54	51	15	16	16	16	19	20	20	20	22	21	19	22	23	
	646	698	689	668	90	91	91	89	92	94	123	134	157	140	155	194	202	
70.	506	527	495	449	102	103	90	95	98	90	101	110	102	102	97	133	131	
	16	26	11	3	7	7	6	7	7	7	8	9	.	5	4	7	5	
	490	501	484	446	95	96	84	88	91	83	93	101	102	97	93	126	126	
71.	271	212	181	198	82	85	87	82	82	78	87	89	79	79	77	88	90	
72.	515	504	560	595	61	69	73	78	89	91	115	135	137	135	137	181	197	
	45	48	41	41	15	15	15	15	15	15	16	12	.	13	12	17	17	
	296	317	384	431	28	33	34	36	41	43	62	80	137	79	86	118	132	
	174	139	135	123	18	21	24	27	33	33	37	43	.	43	39	46	48	
73.	469	419	390	366	118	127	118	119	118	118	127	127	119	116	120	120	142	
	59	74	69	59	6	10	10	10	12	12	13	14	.	14	16	19	24	
	127	95	84	81	35	37	34	37	33	33	33	33	31	28	28	30	34	
	283	250	237	226	77	80	74	72	73	73	81	80	88	74	76	71	84	

Poř. č. obce	Obec, část obce	Prv. pís. zmlínka	Výměra v ha	Počet obyvatel								
				1869	1880	1890	1900	1910	1921	1930	1950	1961
74.	Ronov nad Doubravou	.	1701	2361	2474	2311	2267	2168	2070	2068	1721	1732
	1. Mladotice	1339		344	347	327	328	299	285	324	261	250
	2. Moravany	1318		206	239	209	238	227	229	255	172	127
	3. Ronov nad Doubravou	1307		1811	1888	1775	1701	1642	1556	1489	1288	1355
75.	Rosice	.	1609	1782	1990	2146	2107	2109	2038	1923	1480	1462
	1. Bor u Chroustovic	1539		233	239	293	252	259	253	245	174	176
	2. Brčekoly	1376		175	172	204	189	182	199	201	154	160
	3. Rosice	1318		1034	1239	1294	1294	1324	1267	1177	923	925
	4. Synčany	1374		340	340	355	372	344	319	300	229	201
76.	Rozhovice	1131	471	372	387	433	427	431	432	400	267	291
77.	Řepniky	.	1096	880	908	918	973	955	930	875	688	686
	1. Pěšice	1226		238	227	229	220	226	217	188	144	137
	2. Popovec	1318		137	141	161	141	151	132	145	128	148
	3. Řepniky	1167		505	540	528	612	578	581	542	416	401
78.	Řestoky	1115	391	420	484	519	486	515	586	564	462	490
79.	Seč	.	3668	3263	3269	3103	2767	2917	2841	2730	1914	2000
	1. Hoješín	1546		682	655	629	546	559	547	486	321	313
	2. Javorka	1400		39	17	14	15	14	18	12	5	9
	3. Kraskov	1544		360	358	355	332	393	360	374	256	302
	4. Počátky	1392		330	412	376	336	369	357	298	222	221
	5. Proseč	1329		202	190	187	191	193	190	182	108	107
	6. Prosíčka	1567		138	109	97	98	83	113	97	72	64
	7. Přemilov	1567		55	66	53	31	32	32	33	17	12
	8. Seč	1318		1164	1169	1116	938	979	906	919	701	753
	9. Ústupky	1315		38	39	32	29	34	31	46	15	14
	10. Žďárec u Seče	1448		255	254	244	251	261	287	283	197	205
80.	Skuteč	.	3541	5362	5592	5834	6605	6981	6539	6658	5013	5270
	1. Borek	1789		41	42	36	39	40	35	26	24	27
	2. Hněvětice	1392		184	246	243	239	218	201	214	134	129
	3. Lažany	1349		147	169	160	164	178	161	153	159	143
	4. Lešany	1392		167	168	180	180	157	162	145	134	133
	5. Lhota u Skutče	1392		217	189	192	211	190	173	163	126	113
	6. Nová Ves	1654		58	49	38	48	45	39	42	80	106
	7. Radčice	1392		366	374	379	379	356	354	444	261	286
	8. Skuteč	1289		2980	3085	3344	3969	4345	4036	4022	3004	3214
	9. Skutičko	1289		260	250	242	301	287	253	236	199	180
	10. Štěpánov	1456		254	265	239	253	314	296	331	262	284
	11. Zbožnov	1392		175	189	185	215	205	225	227	161	174
	12. Zhoř	1392		198	185	205	189	214	199	172	133	127
	13. Žďárec u Skutče	1392		315	381	391	418	432	405	483	336	354
81.	Slatiňany	.	1560	1966	2303	2476	2665	2864	2844	3175	3355	3635
	1. Kochánovice	1371		12	14	17	13	13	13	7	13	19
	2. Kunčiči	1512		216	285	270	293	307	267	260	215	166
	3. Slatiňany	1294		1138	1403	1590	1778	1942	2002	2299	2589	2898
	4. Škrovád	1417		359	347	302	282	298	272	280	227	272
	5. Trpišov	1371		241	254	297	299	304	290	329	311	280
82.	Smrček	1349	472	218	193	195	224	207	229	233	168	220
83.	Sobětuchy	.	382	231	265	289	299	292	323	353	267	384
	1. Pouchobradý	1349		66	114	99	108	99	132	86	49	41
	2. Sobětuchy	1267		165	151	190	191	193	191	267	218	195
	3. Vrcha	148
84.	Stolany	1229	547	410	439	445	409	424	465	398	361	355
85.	Stradouň	1160	514	497	533	516	513	510	500	468	323	312
86.	Střemošice	.	428	556	504	457	469	521	497	450	376	355
	1. Bílý Kůň	1720		213	171	156	185	203	195	171	163	134
	2. Střemošice	1559		343	333	301	284	318	302	279	213	221
87.	Studnice	.	1572	879	917	865	935	983	941	997	766	729
	1. Košínov	1784		144	161	157	145	147	146	121	93	79
	2. Studnice	1392		602	589	578	634	684	647	740	597	576
	3. Zalíbené	1784		133	167	130	156	152	148	136	76	74
88.	Svidnice	.	312	460	485	485	487	468	472	453	405	494
	1. Práčov	1349		72	68	59	76	85	71	63	84	88
	2. Svidnice	1349		388	417	426	411	383	401	390	321	406
89.	Svratouch	.	1272	1609	1606	1561	1521	1558	1489	1375	1049	1137
	1. Karlštejn	1789		40	48	52	36	27	49	53	15	19
	2. Svratouch	1392		1569	1558	1509	1485	1531	1440	1322	1034	1118
90.	Tisovec	.	595	548	540	558	622	622	626	680	506	516
	1. Dřeveš	1545		101	104	101	122	130	126	147	98	107

Poř. č. obce	Počet obyvatel				Počet domů													
	1970	1980	1991	2001	1869	1880	1890	1900	1910	1921	1930	1950	1961	1970	1980	1991	2001	
74.	1650	1703	1628	1588	289	318	329	343	350	355	420	451	448	452	482	589	614	
	206	193	156	148	41	52	53	54	55	55	72	73	70	66	65	74	76	
	119	102	75	68	23	27	29	30	30	30	44	43	40	36	30	43	43	
	1325	1408	1397	1372	225	239	247	259	265	270	304	335	338	350	387	472	495	
75.	1346	1380	1272	1292	258	258	267	287	302	319	372	375	362	360	369	438	434	
	153	150	125	120	39	41	39	41	45	46	53	53	.	46	49	55	54	
	131	134	123	107	27	27	27	28	34	35	43	43	.	38	37	39	40	
	907	972	920	940	140	137	147	163	168	180	217	221	218	225	237	292	289	
76.	155	124	104	125	52	53	54	55	55	58	59	58	144	51	46	52	51	
	285	274	253	248	47	46	53	60	59	62	75	71	71	66	70	86	82	
	564	479	379	410	176	177	180	181	183	188	192	200	176	165	144	194	199	
	110	87	58	55	47	47	48	45	45	45	45	46	38	34	26	42	43	
77.	108	85	51	46	32	32	33	33	33	33	36	36	.	32	27	34	35	
	346	307	270	309	97	98	99	103	105	110	111	118	138	99	91	118	121	
	479	491	460	463	72	73	74	75	88	93	110	119	121	118	129	153	157	
	1858	1790	1776	1707	436	436	433	424	448	455	506	585	519	517	537	711	725	
79.	270	228	169	131	90	91	83	81	84	81	89	102	73	75	65	85	90	
	10	4	2	2	6	7	5	6	4	3	2	2	.	2	1	1	1	
	304	287	253	249	40	43	44	46	56	57	68	73	80	86	90	111	116	
	182	137	117	118	76	52	53	54	59	60	59	64	63	56	48	68	67	
80.	95	68	59	41	27	28	30	31	32	32	32	31	.	29	22	35	35	
	56	38	17	18	18	17	15	14	14	14	15	14	.	15	13	16	15	
	4	-	3	-	8	8	7	6	6	6	6	10	.	3	-	5	6	
	721	825	964	975	142	151	155	143	149	155	174	221	245	192	241	308	316	
81.	13	5	1	-	4	6	6	5	5	5	8	10	.	6	4	8	5	
	203	198	191	173	25	33	35	38	39	42	53	58	58	53	53	74	74	
	5220	5387	5206	5344	973	1001	855	869	945	983	1128	1179	1119	1107	1097	1294	1338	
	22	17	8	6	8	8	8	8	8	7	7	7	.	6	5	7	7	
82.	101	77	54	65	29	37	38	41	42	41	40	39	75	31	24	39	41	
	133	113	111	106	31	34	27	28	32	27	33	39	37	39	33	41	47	
	101	65	50	35	27	27	28	29	30	30	30	31	31	31	24	31	31	
	90	77	62	68	34	35	35	36	33	32	33	34	.	29	25	31	32	
83.	31	36	31	22	8	8	8	9	8	8	10	10	.	10	10	11	11	
	256	243	246	236	57	60	60	59	58	58	68	72	65	65	68	78	78	
	3404	3834	3777	3992	573	577	429	448	522	556	657	683	650	625	656	750	764	
	164	136	132	124	45	45	45	40	42	43	46	47	46	44	40	48	54	
84.	245	192	179	170	44	46	47	42	45	45	55	62	.	65	59	69	71	
	185	149	133	126	27	30	32	33	32	35	37	39	129	42	40	50	54	
	118	94	65	54	30	30	31	34	32	33	34	34	.	31	26	34	36	
	370	354	358	340	60	64	67	62	61	68	78	82	86	89	87	105	112	
85.	3850	3929	4049	3973	213	229	257	295	358	400	540	703	710	802	842	970	1005	
	17	13	4	6	2	2	3	3	3	3	3	3	2	2	3	5	5	
	160	120	84	95	30	34	38	39	41	42	48	56	.	46	39	44	48	
	3118	3308	3459	3342	111	126	150	180	236	263	377	508	636	601	651	724	736	
86.	307	309	343	384	40	35	36	38	39	42	53	62	.	82	89	118	130	
	248	179	159	146	30	32	30	35	39	50	59	74	72	71	60	79	86	
	159	145	116	118	30	31	32	34	37	38	44	45	45	46	41	50	55	
	375	451	496	539	27	26	27	27	31	36	57	63	102	93	115	150	153	
87.	42	35	28	29	6	5	5	4	6	10	10	10	.	9	10	10	8	
	183	251	280	298	21	21	22	23	25	26	47	53	102	48	66	83	85	
	150	165	188	212	36	39	57	60	
	311	293	348	372	47	49	48	49	53	57	65	79	80	78	79	103	106	
88.	274	222	179	163	96	97	97	97	104	106	106	108	96	87	78	97	99	
	287	267	225	199	95	98	98	98	100	102	101	103	95	84	76	69	98	
	104	89	82	68	36	36	35	36	38	38	38	38	.	33	28	26	37	
	183	178	143	131	59	62	63	62	62	64	63	65	95	51	48	43	61	
89.	677	589	493	465	152	159	157	156	161	162	172	182	169	163	157	186	187	
	70	61	43	46	22	25	25	25	25	25	25	23	.	17	15	23	23	
	556	492	428	403	105	107	107	106	111	112	122	137	169	131	130	144	145	
	51	36	22	16	25	27	25	25	25	25	25	22	.	15	12	19	19	
90.	448	397	383	370	53	57	60	60	66	74	85	107	120	111	112	138	145	
	73	63	44	47	8	8	8	8	12	12	12	17	.	17	18	22	22	
	375	334	339	323	45	49	52	52	54	62	73	90	120	94	94	116	123	
	1069	1014	926	899	238	241	235	231	233	243	267	285	264	272	258	308	317	
91.	9	4	3	7	7	7	6	6	6	6	6	8	.	3	3	4	8	
	1060	1010	923	892	231	234	229	225	227	237	261	277	264	269	255	304	309	
	491	387	328	328	89	95	97	101	102	103	125	130	118	116	101	122	126	
	101	98	99	107	18	19	19	21	21	21	27	28	.	26	24	28	29	

Poř. č. obce	Obec, část obce	Prv. pís. zmlínka	Výměra v ha	Počet obyvatel										
				1869	1880	1890	1900	1910	1921	1930	1950	1961		
	2. Kvasín	1545		160	164	165	191	184	190	195	139	142		
	3. Otáňka	1839		48	42	43	46	50	48	60	43	43		
	4. Tisovec	1545		160	158	166	196	179	175	190	155	153		
	5. Vrbětice	1545		79	72	83	67	79	87	88	71	71		
91.	Trhová Kamenice	.	2039	2080	2132	1968	2026	2092	1945	2044	1382	1315		
	1. Hluboká	1542		107	116	100	103	122	132	140	78	71		
	2. Kameničky	1583		206	203	201	180	173	158	181	113	102		
	3. Petrkov 3. díl	1654		31	45	50	53	30	56	154	35	29		
	4. Polom	1352		29	20	22	26	27	18	10	4	7		
	5. Rohozná	1437		348	330	292	290	282	287	282	223	186		
	6. Trhová Kamenice	1349		1191	1252	1152	1240	1342	1185	1173	852	865		
	7. Zubří	1547		168	166	151	134	116	109	104	77	55		
92.	Trojovice	.	1244	1244	272	373	396	401	381	404	373	335	270	271
93.	Třemošnice	.	1902	1582	1716	1739	1689	1697	1693	1754	1652	1902		
	1. Hedvíkov		
	2. Kubíkovy Duby	1720		191	221	215	162	177	184	124	84	103		
	3. Lhůty	1543		93	97	88	111	105	99	95	71	69		
	4. Podhradí	1543		232	222	235	220	216	201	193	143	145		
	5. Skoranov	1437		205	250	263	222	275	249	227	198	171		
	6. Starý Dvůr	1720		181	186	199	184	202	193	193	127	142		
	7. Třemošnice	1564		462	531	489	552	491	552	707	866	1138		
	8. Závratec	1437		218	209	250	238	231	215	215	163	134		
94.	Třibřichy	.	1415	415	429	407	437	492	489	455	494	338	340	
95.	Tuněchody	.	1349	658	683	747	712	830	822	781	774	724	674	
96.	Úherčice	.	1542	290	234	270	279	270	259	241	221	173	177	
97.	Úhřetice	.	1392	469	365	450	430	517	540	514	478	424	507	
98.	Vápenný Podol	.	912	768	942	859	810	831	808	713	488	431		
	1. Cítkov	1318		50	56	62	50	57	49	41	28	22		
	2. Nerozhovice	1318		113	109	89	81	93	88	86	52	46		
	3. Vápenný Podol	1513		605	777	708	679	681	671	586	408	363		
99.	Včelákov	.	1355	1328	1251	1225	1218	1222	1156	1242	847	883		
	1. Bystřice	1545		218	179	186	175	139	147	143	99	105		
	2. Dolní Babákov	1789		188	151	163	152	160	150	142	136	123		
	3. Hůrka	1544		39	35	41	35	33	33	28	19	13		
	4. Příkrakov	1789		200	176	185	192	189	178	169	108	106		
	5. Střítež	1545		130	129	124	131	136	127	157	90	92		
	6. Včelákov	1349		450	465	417	413	436	390	452	303	344		
	7. Vyhnanov	1545		103	116	109	120	129	131	151	92	100		
100.	Vejvanovice	.	1167	275	407	446	443	439	516	484	478	374	361	
101.	Vinary	.	1433	347	380	395	402	339	313	305	320	242	242	
102.	Vítanov	.	652	715	679	711	781	819	733	718	620	559		
	1. Stan	1545		253	227	239	248	279	242	232	207	172		
	2. Vítanov	1353		462	452	472	533	540	491	486	413	387		
103.	Vojtěchov	.	713	577	553	535	559	567	589	622	476	494		
	1. Pláňavy	1789		37	36	32	38	50	47	32	40	27		
	2. Vojtěchov	1392		540	517	503	521	517	542	590	436	467		
104.	Vortová	.	1214	534	514	511	485	513	489	577	411	451		
	1. Lhoty	1392		140	108	110	108	100	80	104	67	66		
	2. Vortová	1548		394	406	401	377	413	409	473	344	385		
105.	Vrbatův Kostelec	.	545	658	648	597	689	758	754	877	658	623		
	1. Cejřov	1541		111	91	77	109	121	109	150	110	92		
	2. Habroveč	1545		183	192	184	192	185	194	187	96	91		
	3. Louka	1545		91	87	87	86	95	100	86	77	74		
	4. Vrbatův Kostelec	1073		273	278	249	302	357	351	454	375	366		
106.	Všeradov	.	509	334	328	344	370	400	386	395	272	283		
	1. Jasně Pole	1738		81	65	71	71	74	64	64	56	54		
	2. Mílesimov	1730		87	104	95	110	117	112	101	73	73		
	3. Všeradov	1487		166	159	178	189	209	210	230	143	156		
107.	Vysočina	.	1788	1499	1491	1398	1428	1503	1501	1369	1022	1037		
	1. Dřevíkov	1542		382	311	267	305	292	290	261	188	213		
	2. Moždénice	1577		459	509	497	453	454	429	388	230	223		
	3. Petrkov 1. díl	1654		58	65	65	65	61	62	64	40	29		
	4. Rváčov	1487		286	294	325	344	394	411	404	386	394		
	5. Svatý Mikuláš	1350		52	58	32	46	51	51	40	40	27		
	6. Svobodné Hamry	1654		208	202	174	180	206	207	181	119	133		
	7. Veselý Kopec	1654		54	52	38	35	45	51	31	19	18		
108.	Vyžice	.	341	317	319	353	351	415	403	353	245	265		
	1. Slavkovice	1229		108	105	113	101	120	109	84	66	74		

Kraj Pardubický

Okres Chrudim

Poř. č. obce	Počet obyvatel				Počet domů													
	1970	1980	1991	2001	1869	1880	1890	1900	1910	1921	1930	1950	1961	1970	1980	1991	2001	
	130	99	78	73	26	28	28	29	29	30	34	35	33	32	25	32	34	
	48	33	26	24	9	9	9	9	9	9	10	10	.	10	9	10	10	
	140	105	72	73	24	25	27	29	29	29	38	42	85	34	30	35	36	
	72	52	53	51	12	14	14	13	14	14	16	15	.	14	13	17	17	
91.	1147	922	870	864	220	243	237	238	254	267	303	333	314	289	272	344	375	
	50	26	20	16	12	15	16	16	19	20	20	20	.	17	12	19	19	
	87	50	37	35	21	28	26	26	26	26	31	29	.	23	20	22	28	
	21	12	5	3	6	6	7	7	5	7	10	10	.	9	8	9	10	
	5	1	-	1	3	4	3	4	4	5	3	4	.	2	1	3	4	
	196	124	90	94	42	43	38	36	39	42	49	56	.	52	38	52	56	
	744	678	690	704	118	127	126	128	140	145	169	192	314	170	179	221	239	
	44	31	28	11	18	20	21	21	21	22	21	22	.	16	14	18	19	
92.	247	217	186	194	74	74	74	73	75	75	77	77	73	67	65	72	75	
93.	2025	2747	3366	3404	184	200	206	220	225	234	314	393	406	434	464	632	668	
	.	-	-	13	-	-	1	
	101	69	32	44	20	21	18	24	20	20	23	19	.	23	14	22	21	
	57	34	22	17	13	13	14	14	15	16	17	19	.	17	15	18	18	
	138	92	63	64	28	31	33	32	30	33	36	40	.	40	35	50	54	
	147	128	104	109	26	31	32	33	39	41	52	57	.	46	42	61	60	
	111	105	87	97	21	25	26	26	29	30	34	33	123	31	29	44	44	
	1336	2166	2949	2944	47	49	51	56	58	58	115	186	230	240	285	389	421	
	135	153	109	116	29	30	32	35	34	36	37	39	53	37	44	48	49	
94.	331	304	270	285	35	36	31	30	30	30	72	78	78	78	75	84	87	
95.	661	621	591	569	84	85	89	97	101	104	124	138	143	153	157	175	181	
96.	162	138	110	102	31	37	41	45	45	46	49	49	46	47	43	51	54	
97.	533	571	490	462	54	56	58	59	62	63	85	102	106	112	119	121	127	
98.	371	279	192	182	94	105	103	102	113	119	133	138	113	98	90	124	123	
	9	2	1	-	8	8	8	9	10	10	11	11	.	2	1	10	8	
	47	31	22	21	17	17	16	15	15	16	15	16	.	14	13	12	13	
99.	315	246	169	161	69	80	79	78	88	93	107	111	113	82	76	102	102	
	86	62	50	45	32	31	31	29	28	28	27	26	.	21	22	27	26	
	103	75	68	59	27	28	27	25	29	30	31	31	.	28	23	34	35	
	10	5	3	1	6	6	6	6	6	6	6	5	.	4	3	5	4	
	86	64	55	48	30	30	28	28	27	27	28	26	.	25	21	24	25	
	76	60	36	32	21	21	22	22	23	24	25	26	.	22	18	23	21	
	311	299	324	301	74	72	74	74	76	79	84	83	213	80	75	103	108	
	95	86	79	62	17	21	20	21	21	22	26	27	.	26	24	31	29	
100.	358	298	275	294	54	57	60	59	64	66	87	102	93	86	87	99	98	
101.	205	171	144	127	64	64	65	64	65	66	68	67	63	61	57	68	70	
102.	501	499	423	427	111	116	112	118	119	120	138	149	143	145	136	149	165	
	159	130	97	100	41	42	37	37	39	34	44	47	41	43	35	39	39	
	342	369	326	327	70	74	75	81	80	86	94	102	102	102	101	110	126	
103.	466	439	434	422	111	115	108	106	109	111	116	114	111	108	108	132	140	
	29	29	27	26	7	7	9	8	9	9	8	8	.	6	6	9	8	
	437	410	407	396	104	108	99	98	100	102	108	106	111	102	102	123	132	
104.	390	330	274	255	80	81	83	82	90	92	109	109	101	97	94	109	114	
	59	46	35	29	22	21	22	20	20	17	19	17	.	14	13	15	18	
	331	284	239	226	58	60	61	62	70	75	90	92	101	83	81	94	96	
105.	513	480	407	349	98	109	109	109	120	125	145	145	147	138	130	157	163	
	69	44	27	20	16	18	20	18	18	18	23	23	.	19	13	15	16	
	88	65	46	48	24	30	29	29	30	31	31	22	.	20	18	20	21	
	56	50	45	36	15	16	16	16	17	17	17	16	.	14	15	15	16	
	300	321	289	245	43	45	44	46	55	59	74	84	147	85	84	107	110	
106.	240	215	162	148	51	51	50	50	63	65	74	70	70	62	54	74	76	
	41	31	28	31	12	12	12	12	14	14	14	14	.	10	9	13	16	
	54	43	22	22	17	17	16	15	18	18	18	17	.	15	13	18	16	
	145	141	112	95	22	22	22	23	31	33	42	39	70	37	32	43	44	
107.	914	834	690	707	194	203	196	197	219	227	238	252	249	240	215	238	254	
	190	160	111	98	49	50	46	47	48	49	48	49	.	47	41	44	46	
	202	170	145	161	54	60	56	55	62	63	66	62	.	55	47	52	53	
	23	12	11	7	10	9	10	10	9	11	10	8	.	5	3	5	5	
	335	339	300	319	38	39	42	43	55	58	71	88	249	95	90	100	107	
	19	15	9	1	6	7	7	7	8	8	7	9	.	6	5	5	5	
	126	120	98	101	29	29	28	28	30	31	29	29	.	27	25	28	32	
	19	18	16	20	8	9	7	7	7	7	7	7	.	5	4	4	6	
108.	259	206	162	159	45	51	53	62	65	67	68	71	71	69	57	73	75	
	76	56	44	46	14	15	16	16	17	17	17	19	.	20	15	21	22	

Poř. č. obce	Obec, část obce	Prv. pís. zmlínka	Výměra v ha	Počet obyvatel								
				1869	1880	1890	1900	1910	1921	1930	1950	1961
109.	2. Vyžice	1382	1234	209	214	240	250	295	294	269	179	191
	Zaječice	.		1070	1174	1169	1212	1325	1379	1447	1130	1145
	1. Studená Voda	1789		35	42	48	59	57	56	52	62	38
110.	2. Zaječice	1319	156	1035	1132	1121	1153	1268	1323	1395	1068	1107
	Zájezdec	1318		373	365	329	314	279	274	264	203	179
111.	Zderaz	1563	661	570	594	570	585	518	476	466	359	389
112.	Žlebské Chvalovice	.	359	373	422	415	444	490	476	456	416	365
	1. Žlebská Lhotka	1360		109	139	128	128	149	126	120	112	100
113.	2. Žlebské Chvalovice	1391	479	264	283	287	316	341	350	336	304	265
	Žumberk	.		664	628	666	650	749	708	708	497	434
	1. Částkov	1487		77	56	66	56	59	62	51	51	40
	2. Prostějov	1487		68	74	77	77	80	66	83	61	53
307.	3. Žumberk	1318	479	519	498	523	517	610	580	574	385	341

Poznámky

- 1.1. Domy v roce 1961 v tom též Pařížov, Rostejn, Spačice, Vestec
1.2., 1.3., 1.4., 1.5. Domy v roce 1961 viz Běstvína
3.1. Domy v roce 1961 viz Bítovany
3.2. Domy v roce 1961 v tom též Bítovány
4.1. Domy v roce 1961 v tom též Horní Bezděkov, Hořelec, Hůrka, Petrkov
4.2., 4.5. Domy v roce 1961 viz Kovářov
4.3., 4.4., 4.6., 4.8. Domy v roce 1961 viz Bojanov
4.7. Domy v roce 1961 v tom též Holín, Hrbokov
6. V tom též Podbor
7.1. Domy v roce 1961 v tom též Tuhov
7.2. Domy v roce 1961 viz Bousov
9.1., 9.3., 9.4. Domy v roce 1961 viz Ctětín
9.2. Domy v roce 1961 v tom též Bratroňov, Strkov, Vranov
11.1. Domy v roce 1961 v tom též Hradiště
11.2. Domy v roce 1961 viz České Lhotice
12. V tom též Humperky
17.1. V tom též Doubrava, Nový Dvůr, Přibilov, Vlastějov, Židovská Ulice, obyvatelstvo v roce 1921, rok 1950 až 1961 v tom též Konopáč
17.2. Domy v roce 1961 v tom též Radlín
17.3. Obyvatelstvo v roce 1921, rok 1950 až 1961 viz Heřmanův Městec
17.4. Domy v roce 1961 viz Chotěnice
18.1. V tom též Hamřík, domy v roce 1961 viz Hlinsko
18.2. Obyvatelstvo v roce 1921, rok 1950 až 1980 viz Hlinsko
18.3. Obyvatelstvo v roce 1921, rok 1950 až 1980 v tom též Čertovina, domy v roce 1961 v tom též Blatno, Kouty, Srní
18.5., 18.6. Domy v roce 1961 viz Hlinsko
19.1., 19.3. Domy v roce 1961 viz Střítež
19.4. Domy v roce 1961 v tom též Dolany, Chlum
21.1., 21.2. Domy v roce 1961 viz Horní Holetín
21.3. Domy v roce 1961 v tom též Dolní Holetín, Horní Babákov
22.1. Domy v roce 1961 v tom též Libanice
22.2. Domy v roce 1961 viz Honbice
23.1., 23.3. Domy v roce 1961 viz Horka
23.2. Domy v roce 1961 v tom též Hlína, Mezihorí
24.1., 24.3., 24.4., 24.5., 24.6., 24.7. Domy v roce 1961 viz Horní Bradlo
24.2. Domy v roce 1961 v tom též Dolní Bradlo, Javorné, Lipka, Travná, Velká Střítež, Vršov
25.1. Domy v roce 1961 viz Hošťalovice
25.2. Domy v roce 1961 v tom též Březinka
26.1., 26.4., 26.5. Domy v roce 1961 viz Hrochův Týnec
26.3. Domy v roce 1961 v tom též Blansko, Skalice, Stičany
29.1. Domy v roce 1961 viz Holešovice
29.2. Domy v roce 1961 v tom též Březovice
30.1. Obyvatelstvo v roce 1921, rok 1950 v tom též Vrcha, obyvatelstvo v roce 1921, rok 1950 až 1961 v tom též Chrudim II, Chrudim III, Chrudim IV, domy v roce 1961 v tom též Vestec
30.2., 30.3. Obyvatelstvo v roce 1921, rok 1950 až 1961 viz Chrudim I
30.4. V tom Janská Čtvrť, Markovice, rok 1869 až 1910, domy v roce 1921, rok 1930 v tom též Vrcha, obyvatelstvo v roce 1921, rok 1950 až 1961 viz Chrudim I
30.7. Domy v roce 1961 viz Chrudim I
32.1. Domy v roce 1961 v tom též Martinice, Zalažany
32.2., 32.5. Domy v roce 1961 viz Jenišovice
33.2. V tom též Lány
35.1. Domy v roce 1961 v tom též Nákle
35.2. Domy v roce 1961 viz Klešice
38.1. Domy v roce 1961 v tom též Tasovice
38.2. Domy v roce 1961 viz Kostelec u Heřmanova Městce
39.1., 39.3. Domy v roce 1961 viz Krásné
39.2. Domy v roce 1961 v tom též Chlum, Polánka
40.1. Domy v roce 1961 v tom též Ruda
40.5. Domy v roce 1961 viz Čachnov
41. V tom též Mezisvěti 1. díl
42.1. Obyvatelstvo v roce 1921, rok 1950 až 1961 viz Lány
42.2. Obyvatelstvo v roce 1921, rok 1950 až 1961 v tom též Kozojedy
43.1. Domy v roce 1961 v tom též Dvořiště
43.2. Domy v roce 1961 viz Doubravice
45. V tom též České Lhotice 2. díl, Mezisvěti 2. díl, Spáleníště
46.1. Domy v roce 1961 v tom též Nové Lhotice, Pohořalka, Samařov
46.2., 46.3., 46.4. Domy v roce 1961 viz Liboměřice
47.1. Domy v roce 1961 v tom též Slavice, Šiškovice
47.2., 47.3. Domy v roce 1961 viz Licibořice
48.1. Domy v roce 1961 viz Lipovec
48.2. Domy v roce 1961 v tom též Licoměřice
50.1., 50.4. Domy v roce 1961 viz Vížky
50.2. Domy v roce 1961 v tom též Lukavička, Výsonín
50.3. Domy v roce 1961 viz Lukavice
50.5. Domy v roce 1961 v tom též Loučky, Radochlín
50.6. V tom též Kapalice, domy v roce 1961 viz Lukavice
51.2. Domy v roce 1961 viz Doly
51.3. V tom též Podhůrka
51.4. Domy v roce 1961 v tom též Brdo, Rabouň
51.5. Domy v roce 1961 viz Volečice
51.6., 51.12. Domy v roce 1961 viz Luže
51.7. V tom též Chlumeck, domy v roce 1961 v tom též Košumberk, Zdislav
51.8. V tom též Hlubočice, Rvasice, domy v roce 1961 viz Doly
51.11. Domy v roce 1961 v tom též Domanice
52.1., 52.3., 52.4., 52.5. Domy v roce 1961 viz Míčov
52.2. Domy v roce 1961 v tom též Jetonice, Rudov, Sušice, Zbyslavce
53.1., 53.6. Domy v roce 1961 viz Švihov
53.2., 53.4., 53.5. Domy v roce 1961 viz Miřetice
53.3. V tom též Nouzov, domy v roce 1961 viz Miřetice
53.7. V tom též Podbošov, domy v roce 1961 v tom též Čekov, Dachov, Dubová, Havlovice
53.8. Domy v roce 1961 v tom též Bošov, Krupín
54.1., 54.2., 54.3., 54.5., 54.6., 54.7., 54.8. Domy v roce 1961 viz Mladoňovice
54.4. Domy v roce 1961 v tom též Čejkovice, Deblov, Lipina, Mýtka, Petřikovice, Pohled, Rtenín
55.1. V tom též Dlubín, Dolany, domy v roce 1961 viz Morašice
55.2., 55.5. Domy v roce 1961 viz Morašice
55.3. Domy v roce 1961 v tom též Holičky, Janovice, Skupice, Zbyhněvice

Poř. č. obce	Počet obyvatel				Počet domů												
	1970	1980	1991	2001	1869	1880	1890	1900	1910	1921	1930	1950	1961	1970	1980	1991	2001
	183	150	118	113	31	36	37	46	48	50	51	52	71	49	42	52	53
109.	1116	1010	953	985	136	149	160	163	178	195	262	276	275	272	287	322	335
	32	26	14	11	5	7	10	10	10	10	11	12	.	11	10	10	10
	1084	984	939	974	131	142	150	153	168	185	251	264	275	261	277	312	325
110.	165	117	97	99	65	65	62	60	57	59	57	54	53	51	42	50	49
111.	335	288	315	297	95	97	97	91	90	92	92	105	95	89	87	115	117
112.	307	200	115	88	55	60	62	70	77	81	94	112	105	102	83	110	110
	76	44	20	6	18	19	19	21	23	23	25	33	.	29	21	30	29
	231	156	95	82	37	41	43	49	54	58	69	79	105	73	62	80	81
113.	369	295	231	222	83	89	91	95	105	114	132	138	130	121	103	136	142
	25	25	16	12	8	9	10	10	10	10	10	12	.	11	10	13	13
	41	20	15	13	9	9	11	12	11	13	16	15	.	13	7	15	16
	303	250	200	197	66	71	70	73	84	91	106	111	130	97	86	108	113

55.4. V tom též Palučiny, domy v roce 1961 viz Morašice

56.1. Domy v roce 1961 v tom též Oflenda

56.2. Domy v roce 1961 viz Mrákořin

58.1. V tom též Habřiny

59.1., 59.2., 59.3. Domy v roce 1961 viz Ochoz

59.6. Domy v roce 1961 viz Podlíšťany

59.7. Domy v roce 1961 v tom též Březovec, Drahotice, Libáň

59.8. Domy v roce 1961 v tom též Obořice

60.1., 60.3. Domy v roce 1961 viz Nové Hradky

60.2. Domy v roce 1961 v tom též Mokrá Lhota, Rybníček

64.1. Domy v roce 1961 viz Perálec

64.2. Domy v roce 1961 v tom též Kutřín

65.1. Domy v roce 1961 viz Podhořany u Ronova

65.2. Rok 1950 až 1961 viz Podhořany u Ronova

65.3. Rok 1950 až 1961 v tom též Nový Dvůr,

domy v roce 1961 v tom též Bílý Kámen

68.5., 68.7. Rok 1950 až 1961 viz Proseč

68.6. Rok 1950 až 1961 v tom též Podměstí, Záboří

69.2. Domy v roce 1961 viz Prosetín

69.3. V tom Dolní Prosetín, Horní Prosetín,

domy v roce 1961 v tom též Mokryšův

70.1. Domy v roce 1961 viz Předhradí

70.2. Domy v roce 1961 v tom též Dolívka

72.1., 72.3. Domy v roce 1961 viz Rabštejnská Lhota

72.2. Domy v roce 1961 v tom též Rabštejn, Smrkový Týnec

73.1. Domy v roce 1961 viz Raná

73.3. Domy v roce 1961 v tom též Medkovy Kopce

75.1., 75.2. Domy v roce 1961 viz Synčany

75.3. V tom též Soslávký

75.4. Domy v roce 1961 v tom též Bor u Chroustovic, Brčokoly

76. V tom též Doubrava

77.2. Domy v roce 1961 viz Řepníky

77.3. Domy v roce 1961 v tom též Popovec

79.1. V tom též Dolní Ves, Horní Ves, Leškova Hůrka

79.2. Domy v roce 1961 viz Počátky

79.4. V tom Dolní Počátky, Horní Počátky,

domy v roce 1961 v tom též Javorka

79.5., 79.6., 79.7., 79.9. Domy v roce 1961 viz Seč

79.8. V tom též Hořelec 2. díl, Oheb, domy v roce 1961

v tom též Proseč, Prosička, Přemilov, Ústupky

80.1., 80.12. Domy v roce 1961 viz Hněvěčice

80.2. Domy v roce 1961 v tom též Borek, Zhoř

80.5., 80.10. Domy v roce 1961 viz Zbožnov

80.6. Domy v roce 1961 viz Skuteč

80.8. Domy v roce 1961 v tom též Nová Ves

80.11. Domy v roce 1961 v tom též Lhota u Skutče, Štěpánov

81.2., 81.4. Domy v roce 1961 viz Slatiňany

81.3. Domy v roce 1961 v tom též Kunčí, Škrovád

83.1. Domy v roce 1961 viz Sobětuchy

83.2. Domy v roce 1961 v tom též Pouchobřady, Vrcha

83.3. Rok 1869 až 1910, domy v roce 1921, rok 1930 viz Chrudim IV,

obyvatelstvo v roce 1921, rok 1950 viz Chrudim I,

domy v roce 1961 viz Sobětuchy

86.1. V tom též Bílý Kůň, domy v roce 1961 viz Střemošice

86.2. Domy v roce 1961 v tom též Bílý Kůň

87.1., 87.3. Domy v roce 1961 viz Studnice

87.2. Domy v roce 1961 v tom též Košínov, Zalíbené

88.1. Domy v roce 1961 viz Svidnice

88.2. V tom též Brusy, Šiškovice 2. díl,

domy v roce 1961 v tom též Práčov

89.1. Domy v roce 1961 viz Svratouch

89.2. Domy v roce 1961 v tom též Karlštejn

90.1., 90.3., 90.5. Domy v roce 1961 viz Tisovec

90.4. Domy v roce 1961 v tom též Dřeveš, Otáňka, Vrbětice

91.1., 91.2., 91.3., 91.4., 91.5., 91.7. Domy v roce 1961

viz Trhová Kamenice

91.6. Domy v roce 1961 v tom též Hluboká, Kameničky,

Petrkov 3. díl, Polom, Rohozná, Zubří

93.1. Rok 1869 až 1970 viz Třemošnice

93.2. Domy v roce 1961 viz Třemošnice

93.3. Domy v roce 1961 viz Závrtec

93.4., 93.5. Domy v roce 1961 viz Starý Dvůr

93.6. Domy v roce 1961 v tom též Podhradí, Skoránov

93.7. Rok 1869 až 1970 v tom též Hedvíkov,

domy v roce 1961 v tom též Kubíkovy Duby

93.8. Domy v roce 1961 v tom též Lhůty

96. V tom též Zdechovice

98.1., 98.2. Domy v roce 1961 viz Vápenný Podol

98.3. V tom též Boukalka, Nutice, domy v roce 1961

v tom též Cítkov, Nerozhovice

99.1., 99.2., 99.3., 99.4., 99.5., 99.7. Domy v roce 1961 viz Včelákov

99.6. Domy v roce 1961 v tom též Bystřice, Dolní Babákov,

Hůrka, Příkrakov, Střítež, Vyhnanov

103.1. Domy v roce 1961 viz Vojtěchov

103.2. Domy v roce 1961 v tom též Pláňany

104.1. Domy v roce 1961 viz Vortová

104.2. Domy v roce 1961 v tom též Lhoty

105.1., 105.2., 105.3. Domy v roce 1961 viz Vrbatův Kostelec

105.4. Domy v roce 1961 v tom též Cejřov, Habroveč, Louka

106.1., 106.2. Domy v roce 1961 viz Všeradov

106.3. Domy v roce 1961 v tom též Jasná Pole, Milesimov

107.1. V tom též Jančouř 1. díl, domy v roce 1961 viz Rváčov

107.2. V tom též Jančouř 2. díl, domy v roce 1961 viz Rváčov

107.3., 107.5., 107.7. Domy v roce 1961 viz Rváčov

107.4. Domy v roce 1961 v tom též Dřevíkov, Možděnice,

Petrkov 1. díl, Svatý Mikuláš, Svobodné Hamry,

Veselý Kopec

107.6. V tom též Petrkov 2. díl, domy v roce 1961 viz Rváčov

108.1. Domy v roce 1961 viz Vyžice

108.2. Domy v roce 1961 v tom též Slavkovice

109.1. Domy v roce 1961 viz Zaječice

109.2. Domy v roce 1961 v tom též Studená Voda

112.1. Domy v roce 1961 viz Žlebské Chvalovice

112.2. Domy v roce 1961 v tom též Žlebská Lhota

113.1., 113.2. Domy v roce 1961 viz Žumberk

113.3. Domy v roce 1961 v tom též Částkov, Prostějov

Poř. č. obce	Obec, část obce	Prv. pís. zmínka	Výměra v ha	Počet obyvatel								
				1869	1880	1890	1900	1910	1921	1930	1950	1961
	Okres celkem		88899	81830	91438	95085	100568	110756	113667	120545	118502	139115
1.	Barchov	1373	442	400	470	442	423	432	430	409	270	263
2.	Bezděkov	1378	527	339	402	442	408	421	467	370	342	294
3.	Borek	1436	522	242	297	347	294	308	283	265	200	207
4.	Brlöh	.	471	466	525	509	560	560	538	475	387	354
	1. Benešovice	1318		146	170	172	172	172	151	96	75	77
	2. Brloh	1318		320	355	337	388	388	387	379	312	277
5.	Břehy	1073	1132	400	452	450	427	502	508	545	678	768
6.	Bukovina nad Labem	1340	446	328	330	319	316	290	296	300	249	232
7.	Bukovina u Přelouče	1436	171	214	187	205	185	169	162	148	105	109
8.	Bukovka	.	555	466	471	485	418	418	401	371	323	330
	1. Bukovka	1400		325	334	357	284	288	277	249	217	221
	2. Habřínska	1542		141	137	128	134	130	124	122	106	109
9.	Býšť	.	3410	1845	1943	1810	1717	1626	1466	1288	1087	1045
	1. Bělečko	1336		510	532	473	455	393	347	307	247	238
	2. Býšť	1360		727	741	724	687	701	635	574	503	503
	3. Hoděšovice	1336		370	429	392	378	315	302	249	213	181
	4. Hrachovistě	1780		238	241	221	197	217	182	158	124	123
10.	Časy	1494	258	192	198	221	237	274	280	327	255	239
11.	Čeperka	1777	1133	453	533	556	551	592	557	709	841	786
12.	Čepí	1375	248	220	221	252	323	470	457	458	310	414
13.	Černá u Bohdanče	1377	265	261	262	271	251	243	236	236	194	201
14.	Dašice	.	1773	2316	2630	2620	2635	2696	2571	2817	2277	2156
	1. Dašice	1318		1824	2112	2104	2173	2212	2041	2380	1901	1737
	2. Malolánské	1777		43	45	37	28	36	35	37	36	32
	3. Pod Dubem
	4. Prachovice	1073		207	225	216	172	166	190	164	124	130
	5. Velkolánské	1777		60	54	66	71	77	66	52	35	43
	6. Zminný	1227		182	194	197	191	205	239	184	181	214
15.	Dolany	1073	646	651	684	674	614	604	571	606	512	506
16.	Dolní Roveň	.	2903	2500	2667	2694	2697	2853	2703	2851	2250	2405
	1. Dolní Roveň	1336		831	867	843	937	1023	964	1042	968	973
	2. Horní Roveň	1336		859	914	1012	953	962	908	992	690	806
	3. Komárov	1357		355	387	378	373	357	327	345	223	240
	4. Litětiny	1228		455	499	461	434	511	504	472	369	386
17.	Dolní Ředice	1336	1064	805	844	857	892	952	972	969	819	828
18.	Dřiteč	1229	537	440	447	438	401	389	390	387	344	350
19.	Dubany	1347	172	225	221	240	259	330	346	358	301	248
20.	Hlavečnick	1229	640	513	531	556	603	620	610	557	424	424
21.	Holice	.	1965	4277	5060	5208	5335	5988	6129	6585	5895	6217
	1. Holice	1336		1901	2423	2363	2513	2784	5020	3517	4991	5276
	2. Kamenec	1854		95	104	112	111	125	110	110	75	87
	3. Koudelka	1854		152	193	220	223	307	296	322	244	251
	4. Podhráz	1789		212	234	259	263	259	240	222	194	201
	5. Podlesí	1854		158	206	238	228	322	313	377	287	301
	6. Roveňsko	1777		152	154	124	126	132	150	130	104	101
	7. Staré Holice	.		1607	1746	1892	1871	2059	.	1907	.	.
22.	Holotín	1405	277	134	144	154	149	170	146	142	122	107
23.	Horní Jelení	.	2448	2156	2190	2220	2112	2276	2340	2407	1956	1956
	1. Dolní Jelení	1472		348	347	350	296	339	293	284	237	184
	2. Horní Jelení	1472		1751	1788	1815	1769	1893	2010	2084	1686	1736
	3. Rousínov	1790		57	55	55	47	44	37	39	33	36
24.	Horní Ředice	1336	1111	803	868	897	881	954	920	910	787	832
25.	Hostovice	1244	495	306	364	383	383	382	381	360	283	272
26.	Hrobice	1436	615	173	210	193	191	176	157	148	117	223
27.	Choltice	.	987	1020	1124	1105	1091	1080	1060	1042	943	978
	1. Choltice	1285		864	916	930	919	878	880	877	826	883
	2. Ledec	1397		149	160	127	129	160	147	136	93	76
	3. Podhorky	1837		7	48	48	43	42	33	29	24	19
28.	Choteč	1394	415	259	276	352	330	314	343	317	266	270
29.	Chrtínky	1397	117	234	229	255	250	240	208	211	193	171
30.	Chvaletice	.	850	818	900	866	767	793	814	747	778	2652
	1. Hornická Čtvrť	1393		612	664	644	581	609	625	586	547	272
	2. Chvaletice	1143		206	236	222	186	184	189	161	231	2380
31.	Chvojenec	1406	991	697	778	816	836	772	806	827	622	679
32.	Chýšť	1368	790	341	343	364	344	339	318	317	250	192
33.	Jankovice	.	801	497	596	566	592	623	607	544	483	492

Kraj Pardubický

Okres Pardubice

Poř. č. obce	Počet obyvatel				Počet domů													
	1970	1980	1991	2001	1869	1880	1890	1900	1910	1921	1930	1950	1961	1970	1980	1991	2001	
	150071	163680	163121	160987	11036	11852	12003	12837	14576	15792	19646	23587	24274	24864	25678	29303	30529	
1.	208	225	146	162	48	49	49	51	57	65	66	70	63	59	60	67	70	
2.	266	271	278	260	42	50	50	53	54	58	61	84	76	74	76	91	96	
3.	204	189	194	196	33	46	48	49	55	55	56	57	55	52	47	59	69	
4.	310	251	227	235	65	76	77	79	84	85	97	98	89	83	78	94	98	
	64	31	32	38	23	24	24	23	23	20	19	18	.	16	14	19	20	
	246	220	195	197	42	52	53	56	61	65	78	80	89	67	64	75	78	
5.	806	860	891	919	46	49	50	55	67	81	107	187	195	214	236	286	304	
6.	234	230	208	215	48	49	47	49	52	51	56	59	57	59	57	64	67	
7.	90	78	69	71	28	31	31	31	32	33	31	31	31	30	30	33	37	
8.	331	346	388	395	68	70	70	71	73	75	78	92	94	90	96	117	117	
	215	242	274	269	44	45	46	46	48	50	53	62	94	59	65	77	75	
	116	104	114	126	24	25	24	25	25	25	25	30	.	31	31	40	42	
9.	927	797	798	982	233	259	259	260	262	268	280	309	281	261	241	302	389	
	195	128	111	133	52	63	62	64	66	69	71	78	67	62	51	69	79	
	467	446	518	673	96	100	100	99	99	101	111	128	155	120	121	145	216	
	151	125	91	99	53	62	63	62	62	63	63	67	59	49	41	55	62	
	114	98	78	77	32	34	34	35	35	35	35	36	.	30	28	33	32	
10.	214	199	178	182	27	29	29	30	37	41	47	57	53	54	49	56	59	
11.	793	825	854	927	52	63	69	71	80	83	140	179	186	208	213	276	295	
12.	370	405	404	410	25	25	24	27	30	30	40	51	70	70	79	88	93	
13.	211	217	224	256	29	34	34	35	38	38	44	52	50	49	53	67	75	
14.	1961	1872	1764	1750	328	343	312	326	358	389	453	473	477	469	467	551	551	
	1605	1580	1499	1470	261	274	250	260	281	308	367	375	392	372	378	433	433	
	29	33	30	31	6	6	6	5	7	6	7	7	.	8	8	8	8	
	
	105	70	75	74	30	31	27	29	33	34	37	38	33	31	29	41	40	
	36	23	19	32	9	9	9	9	9	9	9	9	.	9	6	9	11	
	186	166	141	143	22	23	20	23	28	32	33	44	52	49	46	60	59	
15.	427	385	340	331	69	80	84	84	94	97	116	124	119	114	114	126	126	
16.	2094	1978	1909	1858	395	409	401	413	443	463	519	604	576	556	559	659	673	
	887	888	860	845	130	133	131	131	141	145	175	227	219	220	230	265	275	
	692	600	623	607	140	142	143	148	153	166	186	210	196	181	178	212	216	
	193	187	159	151	55	55	53	54	56	57	60	66	64	63	62	72	75	
	322	303	267	255	70	79	74	80	93	95	98	101	97	92	89	110	107	
17.	772	761	779	770	123	137	136	141	144	154	185	202	216	207	208	250	254	
18.	309	301	243	237	61	64	63	65	70	72	84	92	89	92	88	97	109	
19.	223	187	170	183	24	26	29	30	37	39	58	64	54	53	51	63	66	
20.	386	295	260	237	77	95	101	104	114	121	131	138	128	120	103	139	138	
21.	6208	6545	6429	6219	747	794	792	799	868	996	1246	1351	1350	1373	1472	1627	1659	
	3957	4375	4506	4404	299	319	323	325	364	470	646	1099	1350	784	869	952	973	
	73	67	49	48	19	20	19	19	20	23	23	24	.	22	19	23	24	
	239	227	201	201	24	34	39	41	44	50	68	72	.	66	61	79	84	
	182	173	143	146	48	48	46	47	48	50	49	50	.	50	49	56	55	
	245	222	205	202	35	36	34	34	46	49	75	76	.	74	74	81	85	
	100	94	70	76	27	28	28	28	29	29	30	30	.	30	32	32	32	
	1412	1387	1255	1142	295	309	303	305	317	325	355	.	.	347	368	404	406	
22.	98	76	55	38	20	23	26	25	29	29	30	29	30	28	26	29	30	
23.	1837	1757	1508	1685	365	374	356	353	393	414	476	505	491	503	505	576	667	
	191	160	128	118	62	67	66	65	69	65	65	65	.	57	51	58	58	
	1607	1573	1367	1555	293	297	281	279	315	340	402	431	491	437	448	510	601	
	39	24	13	12	10	10	9	9	9	9	9	9	.	9	6	8	8	
24.	779	789	768	778	125	137	138	141	146	152	173	213	218	216	221	260	252	
25.	259	224	203	221	37	37	33	40	42	44	53	60	58	55	52	64	68	
26.	190	188	163	187	21	22	22	24	27	28	33	34	53	56	53	59	68	
27.	936	955	898	909	127	140	141	138	142	155	192	213	217	217	224	264	277	
	851	891	848	854	103	109	109	106	108	121	156	179	194	193	202	235	242	
	73	59	43	47	23	23	23	24	26	26	28	27	23	21	21	24	28	
	12	5	7	8	1	8	9	8	8	8	8	7	.	3	1	5	7	
28.	270	267	252	274	41	43	44	45	50	50	56	70	68	69	82	93	92	
29.	147	111	79	87	36	36	36	32	36	38	45	47	45	45	37	43	43	
30.	2539	3031	3101	3312	125	129	129	131	134	141	163	183	241	244	320	366	405	
	158	134	113	122	93	95	94	96	99	107	126	150	72	48	41	49	49	
	2381	2897	2988	3190	32	34	35	35	35	34	37	33	169	196	279	317	356	
31.	598	646	592	586	98	108	111	124	127	132	155	170	158	159	157	193	192	
32.	176	182	206	200	50	53	56	58	60	61	66	72	57	55	48	67	69	
33.	400	367	268	282	85	94	96	102	106	105	115	128	123	116	110	118	127	

Poř. č. obce	Obec, část obce	Prv. pís. zmlínka	Výměra v ha	Počet obyvatel								
				1869	1880	1890	1900	1910	1921	1930	1950	1961
	1. Jankovice	1437		192	237	221	240	250	234	203	171	176
	2. Kozašice	1437		178	200	203	218	222	219	207	207	215
	3. Seník	1543		127	159	142	134	151	154	134	105	101
34.	Jaroslav	1399	493	360	345	383	300	323	324	319	265	243
35.	Jedousov	.	341	358	409	387	424	481	467	408	287	274
	1. Jedousov	1545		257	280	302	338	396	383	318	191	202
	2. Loděnice	1559		101	129	85	86	85	84	90	96	72
36.	Jenikovice	1227	322	387	418	395	354	408	409	361	268	273
37.	Jezbořice	1131	436	339	432	428	357	374	366	391	301	308
38.	Kasalice	.	459	330	379	360	348	354	332	304	248	246
	1. Kasalice	1372		166	217	208	192	191	170	163	140	136
	2. Kasaličky	1372		164	162	152	156	163	162	141	108	110
39.	Kladruby nad Labem	.	2380	933	983	949	997	1122	1105	999	817	816
	1. Bílé Vchynice	1388		213	255	268	271	303	309	281	186	193
	2. Kladruby nad Labem	1352		473	454	424	461	510	468	432	392	391
	3. Kolesa	1299		98	113	121	137	150	162	151	125	132
	4. Komárov	1390		149	161	136	128	159	166	135	114	100
40.	Kojice	1238	612	499	539	544	525	558	581	568	582	460
41.	Kostěnice	1398	576	464	559	508	501	503	551	559	495	498
42.	Kříčeň	1436	434	422	476	527	461	466	446	417	320	311
43.	Kunětice	1353	395	388	406	419	361	293	299	325	274	315
44.	Labské Chřčice	1436	447	222	304	308	365	345	322	319	249	248
45.	Lány u Dašic	1452	358	244	344	327	320	330	334	322	160	133
46.	Lázně Bohdaneč	1264	2178	1589	1846	1741	1677	1646	1550	1886	1972	1932
47.	Libišany	1436	572	526	569	588	562	571	561	521	462	459
48.	Lipoltice	.	525	578	561	602	585	615	588	524	433	438
	1. Lipoltice	1257		360	370	420	404	429	401	373	305	305
	2. Pelechov	1720		140	104	98	103	100	98	93	78	93
	3. Sovoluská Lhota	1544		78	87	84	78	86	89	58	50	40
49.	Litošice	.	1012	350	360	357	380	401	385	320	234	206
	1. Krasnice	1318		154	161	156	164	192	182	156	103	80
	2. Litošice	1167		196	199	201	216	209	203	164	131	126
50.	Malé Výkleky	1654	213	180	206	214	238	236	207	198	159	182
51.	Mikulovice	.	344	617	649	797	831	983	881	930	844	879
	1. Blato	1382		329	323	323	418	548	506	499	367	359
	2. Mikulovice	1382		288	326	474	413	435	375	431	477	520
52.	Mokošín	1073	171	156	170	174	164	133	132	116	99	99
53.	Morašice	1487	447	214	225	266	251	265	223	227	191	200
54.	Moravany	.	1641	1647	1836	1894	1958	2032	2137	2099	1783	1883
	1. Čeradice	1325		170	180	156	160	182	150	142	123	133
	2. Moravanský	1777		147	182	186	185	171	226	204	190	175
	3. Moravany	1244		590	714	763	852	889	951	994	888	976
	4. Platěnice	1073		333	363	377	374	384	405	408	287	310
	5. Platěnsko	1777		104	90	99	64	83	79	61	24	17
	6. Turov	1318		303	307	313	323	323	326	290	271	272
55.	Němčice	1436	255	212	236	236	181	171	173	203	148	146
56.	Neratov	1436	404	148	151	172	157	179	173	152	130	103
57.	Opatovice nad Labem	.	1201	1027	1328	1264	1592	1624	1498	1856	1570	1943
	1. Opatovice nad Labem	1073		728	954	913	1149	1119	1053	1328	1017	1332
	2. Pohřebačka	1436		299	374	351	443	505	445	528	553	611
58.	Ostřešany	1227	664	902	943	928	952	1082	1020	1101	975	942
59.	Ostřetín	.	1849	1187	1146	1182	1279	1295	1361	1411	1077	1098
	1. Ostřetín	1336		896	868	900	963	997	1063	1133	876	884
	2. Vysoká u Holic	1454		291	278	282	316	298	298	278	201	214
60.	Pardubice	.	7771	12925	15917	18341	24831	31642	36261	41860	49928	64968
1.	Pardubice I	.	.	8197	10292	12367	17031	20419	25162	28846	35463	48478
	1. Bílé Předměstí (Pardubice I)	.		2294	2582	2810	4017	5221	.	7731	.	.
	2. Pardubice-Staré Město	1295		2014	1959	2128	2012	1936	25162	1495	35463	48478
	3. Zámek	.		185	197	172	163	174	.	174	.	.
	4. Zelené Předměstí (Pardubice I)	.		3704	5554	7257	10839	13088	.	19446	.	.
2.	Pardubice II	.	.	179	199	208	253	280	317	334	276	310
	1. Cihelna	.		179	199	208	253	280	317	334	276	310
	2. Polabiny
3.	Pardubice III	.	.	147	186	214	301	380	395	659	1143	1180
	1. Bílé Předměstí (Pardubice III)
	2. Studánka (Pardubice III)	1777		147	186	214	301	380	395	659	1143	1180
4.	Pardubice IV	.	.	1346	1519	1680	1764	2544	2376	3323	3734	3723
	1. Bílé Předměstí (Pardubice IV)

Kraj Pardubický

Okres Pardubice

Poř. č. obce	Počet obyvatel				Počet domů													
	1970	1980	1991	2001	1869	1880	1890	1900	1910	1921	1930	1950	1961	1970	1980	1991	2001	
	146	181	148	139	34	37	34	38	40	40	41	42	123	41	41	44	49	
	164	124	75	87	31	33	37	38	40	39	43	53	.	46	45	47	46	
	90	62	45	56	20	24	25	26	26	26	31	33	.	29	24	27	32	
34.	227	198	199	212	66	64	66	67	64	68	71	74	70	61	57	76	81	
35.	211	186	142	145	47	47	46	52	59	60	67	75	66	64	58	64	66	
	157	138	115	119	33	33	33	38	45	46	53	56	66	47	43	48	50	
	54	48	27	26	14	14	13	14	14	14	14	19	.	17	15	16	16	
36.	249	246	214	231	55	62	63	63	67	67	76	78	76	73	65	77	79	
37.	321	299	300	295	52	52	55	54	58	61	67	81	82	82	83	95	97	
38.	208	211	189	191	51	63	63	65	65	65	70	74	74	65	67	75	77	
	114	146	151	150	30	36	36	36	36	36	35	39	74	35	41	45	46	
	94	65	38	41	21	27	27	29	29	29	35	35	.	30	26	30	31	
39.	764	807	777	660	132	150	146	158	168	172	192	206	202	194	188	241	242	
	173	143	124	104	34	44	45	48	50	50	56	54	58	50	46	57	57	
	381	448	440	370	55	58	51	59	61	60	71	85	85	86	87	115	115	
	124	138	137	120	16	21	22	23	28	31	33	38	36	35	33	43	44	
	86	78	76	66	27	27	28	28	29	31	32	29	23	23	22	26	26	
40.	439	480	446	428	75	77	78	82	87	94	111	129	130	133	134	154	159	
41.	495	512	504	518	75	82	83	85	89	96	113	135	125	123	135	151	156	
42.	283	294	259	251	65	68	67	68	72	76	85	85	82	82	80	94	93	
43.	266	237	224	254	53	57	58	57	58	58	71	93	67	69	65	88	88	
44.	218	204	181	145	32	40	46	50	55	57	64	66	63	62	62	69	73	
45.	136	130	132	132	32	42	42	44	48	48	56	52	40	38	32	41	42	
46.	2140	2270	2279	3096	160	167	163	170	189	214	275	348	375	421	494	577	621	
47.	432	423	385	409	69	76	76	84	82	87	101	127	124	126	118	145	146	
48.	396	422	363	342	85	90	88	97	105	108	114	118	117	107	120	138	136	
	285	347	307	285	50	56	57	66	74	76	81	85	117	75	92	103	101	
	83	56	46	47	19	18	17	17	17	18	18	18	.	22	17	22	22	
	28	19	10	10	16	16	14	14	14	14	15	15	.	10	11	13	13	
49.	163	117	101	98	52	54	56	61	65	66	71	71	65	62	47	73	77	
	65	28	22	24	22	23	25	28	29	30	32	41	.	27	15	33	37	
	98	89	79	74	30	31	31	33	36	36	39	30	65	35	32	40	40	
50.	171	157	130	138	29	33	37	43	47	47	47	46	42	39	43	45	46	
51.	799	781	720	796	98	103	101	105	108	117	143	188	200	193	213	246	253	
	290	254	189	228	49	50	51	54	56	65	76	86	87	81	77	82	83	
	509	527	531	568	49	53	50	51	52	52	67	102	113	112	136	164	170	
52.	95	135	172	172	20	21	23	27	27	27	27	28	25	28	36	52	56	
53.	164	132	120	108	41	42	44	45	46	43	45	49	49	48	46	57	58	
54.	1854	1844	1698	1671	272	297	299	318	348	347	419	463	462	464	466	542	551	
	125	105	64	61	26	26	27	26	27	26	30	37	30	26	27	30	30	
	149	129	100	101	25	28	27	32	35	41	41	44	43	38	38	42	40	
	1005	1128	1133	1121	101	118	120	131	151	149	198	222	320	240	256	304	310	
	303	267	224	238	50	54	54	57	63	62	74	85	.	88	80	92	95	
	14	9	11	12	13	13	13	13	12	12	12	5	.	5	4	6	7	
	258	206	166	138	57	58	58	59	60	57	64	70	69	67	61	68	69	
55.	127	121	114	121	28	28	28	28	29	29	37	40	33	34	36	50	51	
56.	94	102	80	101	19	19	20	21	22	22	23	31	50	27	29	29	38	
57.	1967	2072	1951	2180	118	129	143	164	188	226	286	347	357	366	403	472	508	
	1394	1540	1411	1688	80	89	98	109	123	154	187	215	224	230	269	309	345	
	573	532	540	492	38	40	45	55	65	72	99	132	133	136	134	163	163	
58.	922	872	850	878	117	125	123	133	142	150	207	240	239	239	250	294	311	
59.	1103	1069	1016	967	176	182	178	185	196	208	235	284	272	276	272	322	326	
	890	866	837	803	123	127	124	129	138	152	176	219	272	213	212	253	260	
	213	203	179	164	53	55	54	56	58	56	59	65	.	63	60	69	66	
60.	78947	92262	94407	90668	1214	1332	1400	1810	2563	3110	4718	6501	7307	7994	8460	9105	9359	
1.	62323	52042	46445	21707	582	644	713	972	1389	1743	2649	3473	4721	4253	3933	3949	1628	
	.	13604	11678	6690	205	212	211	253	437	548	913	.	.	.	1581	1600	974	
	62323	735	665	525	121	120	118	113	121	120	119	3473	4721	4253	102	106	93	
	.	8	4	4	11	11	11	11	11	11	11	.	.	.	4	2	1	
	.	37695	34098	14488	245	301	373	595	820	1064	1606	.	.	.	2246	2241	560	
2.	295	21188	19722	20564	16	16	16	17	26	34	41	53	.	66	384	420	496	
	295	243	1496	2432	16	16	16	17	26	34	41	53	.	66	67	93	128	
	.	20945	18226	18132	317	327	368	
3.	2159	4756	13142	16872	25	27	29	36	47	59	122	271	.	430	640	838	1382	
	.	.	.	4354	511	
	2159	4756	13142	12518	25	27	29	36	47	59	122	271	.	430	640	838	871	
4.	3506	3591	4157	4682	174	178	175	199	280	335	575	875	471	879	924	1074	1295	
	.	.	.	477	149	

Poř. č. obce	Obec, část obce	Prv. pís. zmínka	Výměra v ha	Počet obyvatel								
				1869	1880	1890	1900	1910	1921	1930	1950	1961
	2. Černá za Bory	1289		165	179	194	177	194	202	288	359	407
	3. Drozdice	1468		137	125	129	117	112	118	135	98	84
	4. Mnětice	1244		384	362	404	385	431	429	416	345	350
	5. Nemošice	1318		323	519	548	667	821	688	961	1171	1093
	6. Pardubičky	1392		196	176	234	269	840	789	1371	1643	1663
	7. Staročernsko	1780		68	87	108	89	81	83	92	77	74
	8. Studánka (Pardubice IV)	1777	
	9. Žižín	1406		73	71	63	60	65	67	60	41	52
5.	Pardubice V	.	.	422	464	459	1093	1585	1517	1397	1174	1058
	1. Dražkovice	1384		379	398	416	472	535	461	380	343	342
	2. Nové Jesenčany	1384		43	66	43	621	1050	1056	1017	831	716
	3. Zelené Předměstí (Pardubice V)
6.	Pardubice VI	.	.	1807	2119	2166	2491	4035	4159	4340	4460	5449
	1. Lány na Důlku	1337		409	470	459	426	577	562	575	437	429
	2. Opočinec	1131		214	246	252	224	275	260	281	296	283
	3. Popkovice	1260		187	222	247	356	561	571	593	707	596
	4. Staré Čivice	1264		585	657	632	693	771	770	847	808	795
	5. Svítkov	1465		412	524	576	792	1851	1996	2044	2212	3346
	6. Zelené Předměstí (Pardubice VI)
7.	Pardubice VII	.	.	827	1138	1247	1898	2399	2335	2961	3678	4770
	1. Doubravice	1167		130	178	182	192	163	159	192	822	453
	2. Ohrazenice	1436		107	126	142	162	255	247	267	232	1635
	3. Rosice	1325		340	579	578	1211	1581	1549	2093	2199	1869
	4. Semtín	1839		323
	5. Trnová	1277		250	255	345	333	400	380	409	425	490
61.	Pich	1777	96	268	268	211	186	200	166	187	155	137
62.	Poběžovice u Holic	1494	1343	394	386	387	432	429	401	386	280	278
63.	Poběžovice u Přelouče	1399	171	185	167	153	156	163	181	175	124	130
64.	Podůlšany	1142	334	288	278	312	292	260	249	299	226	227
65.	Pravy	1414	379	202	217	230	231	241	230	212	133	123
66.	Přelouč	.	3046	4161	5093	5359	5092	5496	5154	5655	5644	6673
	1. Klenovka	1654		206	203	223	184	220	202	172	182	178
	2. Lhota	1437		239	268	281	266	227	241	232	212	201
	3. Lohenice	1226		350	433	478	451	455	385	367	316	318
	4. Mělice	1229		200	207	229	238	265	246	230	205	217
	5. Přelouč	1073		2718	3437	3598	3457	3808	3568	4191	4374	5394
	6. Škudly	1454		171	207	165	164	180	174	161	134	124
	7. Štěpánov	1383		131	176	211	186	202	190	153	126	154
	8. Tupesy	1559		146	162	174	146	139	148	149	95	87
67.	Přelovice	1366	456	324	370	394	353	401	357	338	302	311
68.	Přepychy	1337	255	191	232	190	195	215	224	221	161	150
69.	Ráby	1778	237	303	330	293	257	232	243	255	360	387
70.	Radhošť	.	480	330	356	313	276	363	391	349	242	289
	1. Radhošť	1226		222	239	198	178	253	263	224	157	196
	2. Sedlíštko	1547		108	117	115	98	110	128	125	85	93
71.	Rohovládova Bělá	1361	443	452	489	496	457	503	490	550	462	483
72.	Rohoznice	1372	348	317	331	317	311	336	326	342	284	300
73.	Rokytno	.	1084	964	963	907	983	992	995	1006	799	767
	1. Bohumileč	1436		220	229	211	259	246	229	238	202	209
	2. Drahoš	1778		101	99	99	113	123	113	123	91	86
	3. Rokytno	1436		643	635	597	611	623	653	645	506	472
74.	Rybitví	1377	525	337	400	402	384	426	407	471	1159	2044
75.	Řečany nad Labem	.	552	771	778	770	775	853	953	1027	992	1262
	1. Labětín	1333		291	312	334	314	315	345	323	274	277
	2. Řečany nad Labem	1289		480	466	436	461	538	608	704	718	985
76.	Selmice	1142	542	259	286	259	268	289	275	268	222	226
77.	Semín	1339	743	721	785	867	826	787	768	763	656	712
78.	Sezemice	.	2214	2771	2965	3193	3350	3762	3605	3506	3088	3189
	1. Dražkov	1372		193	205	221	220	208	210	179	127	125
	2. Kladina	1494		135	154	149	183	171	151	142	122	136
	3. Lukovna	1547		123	137	122	112	156	147	132	85	100
	4. Počaply	1394		110	139	150	141	149	136	177	163	148
	5. Sezemice	1227		1784	1943	2179	2319	2692	2584	2499	2244	2303
	6. Velké Koloděje	1167		290	249	247	245	280	286	288	245	277
	7. Veská	1777		136	138	125	130	106	91	89	102	100
79.	Slepotice	.	744	675	680	695	678	689	676	640	523	537

Kraj Pardubický

Okres Pardubice

Poř. č. obce	Počet obyvatel				Počet domů													
	1970	1980	1991	2001	1869	1880	1890	1900	1910	1921	1930	1950	1961	1970	1980	1991	2001	
	418	474	1070	968	25	26	26	27	32	37	62	96	246	115	132	172	173	
	77	75	76	85	17	17	17	16	18	18	24	25	.	24	25	32	29	
	347	304	332	323	49	47	47	51	56	58	78	89	.	82	85	111	114	
	1105	1017	917	929	38	40	35	51	62	80	148	272	225	244	266	299	320	
	1431	1622	1679	1572	23	24	27	30	88	116	233	360	.	378	381	419	416	
	77	46	47	45	12	14	14	14	14	15	19	19	.	19	17	21	21	
	.	.	.	248	53	
	51	53	36	35	10	10	9	10	10	11	11	14	.	17	18	20	20	
5.	1128	1141	1064	17075	57	58	58	96	129	143	182	222	64	232	257	291	1932	
	398	550	546	498	51	52	52	54	55	56	60	71	64	75	108	130	132	
	730	591	518	527	6	6	6	42	74	87	122	151	.	157	149	161	162	
	.	.	.	16050	1638	
6.	5210	4919	4372	4470	247	270	268	299	433	508	683	977	1242	1291	1309	1405	1437	
	410	407	333	330	55	56	54	60	69	75	90	106	110	114	109	120	122	
	270	224	188	194	29	29	29	31	36	37	51	65	64	65	63	71	73	
	561	506	421	420	26	29	29	38	57	64	97	131	.	134	147	144	146	
	823	801	830	806	82	90	89	92	106	118	148	192	193	198	208	235	244	
	3146	2981	2600	2720	55	66	67	78	165	214	297	483	875	780	782	835	852	
	
7.	4326	4625	5505	5298	113	139	141	191	259	288	466	630	809	843	1013	1128	1189	
	321	296	264	265	19	21	20	22	24	23	39	68	.	59	62	66	65	
	1754	1753	1945	1881	13	15	16	16	28	30	44	53	223	236	265	280	291	
	1669	1716	1831	1866	50	70	71	114	160	183	314	409	406	413	460	513	564	
	87	19	2	73	15	4	3	.	
	495	841	1463	1286	31	33	34	39	47	52	69	100	107	120	222	266	269	
61.	123	99	87	74	41	42	39	39	40	41	43	48	41	41	36	44	44	
62.	242	200	176	194	62	69	68	69	75	77	82	86	79	73	68	80	80	
63.	117	104	81	79	28	24	24	26	29	31	34	34	33	33	31	38	41	
64.	189	165	157	151	26	27	26	27	31	31	40	50	51	53	46	48	53	
65.	107	105	88	83	32	32	34	35	36	36	42	41	36	36	34	41	40	
66.	7452	8865	9587	9144	535	583	612	649	788	846	1079	1300	1308	1376	1476	1644	1701	
	167	193	192	172	29	30	33	33	37	37	39	56	47	46	51	59	61	
	186	175	163	138	33	34	35	36	37	44	50	53	86	54	50	59	58	
	285	232	186	187	48	54	56	61	63	66	79	85	83	80	74	88	92	
	208	231	202	198	26	26	29	31	35	39	45	55	51	57	54	61	62	
	6279	7753	8588	8199	327	364	383	411	531	572	772	954	981	1050	1162	1279	1328	
	121	97	74	81	27	29	29	31	35	36	38	37	.	33	31	33	35	
	128	111	121	114	22	22	22	21	23	25	28	31	34	32	32	37	38	
	78	73	61	55	23	24	25	25	27	27	28	29	26	24	22	28	27	
67.	258	223	195	190	43	50	56	57	69	70	77	82	80	73	70	88	87	
68.	134	104	91	78	28	32	34	33	38	40	44	40	37	31	30	39	40	
69.	345	451	515	551	36	37	37	39	41	41	56	69	71	74	87	132	146	
70.	266	230	176	160	53	50	50	50	55	56	65	73	67	68	66	73	80	
	171	143	94	99	31	31	31	31	36	37	43	49	45	43	42	48	52	
	95	87	82	61	22	19	19	19	19	19	22	24	22	25	24	25	28	
71.	403	403	429	436	60	62	60	65	73	85	98	113	110	106	113	129	134	
72.	276	265	250	244	41	45	46	47	56	57	69	74	73	72	74	87	93	
73.	703	656	693	734	125	140	142	151	168	179	195	205	199	189	181	237	250	
	174	136	134	145	31	34	35	38	42	44	47	51	50	46	42	52	60	
	71	45	29	24	14	15	17	20	22	22	23	23	.	21	17	22	22	
	458	475	530	565	80	91	90	93	104	113	125	131	149	122	122	163	168	
74.	2088	1739	1405	1319	42	46	48	49	54	57	77	287	323	286	258	262	270	
75.	1336	1354	1387	1387	111	116	122	139	151	169	227	263	293	312	348	405	422	
	272	248	230	244	49	52	54	56	62	67	73	81	.	79	76	91	91	
	1064	1106	1157	1143	62	64	68	83	89	102	154	182	293	233	272	314	331	
76.	206	166	137	133	30	33	33	35	37	39	50	53	55	51	49	55	58	
77.	682	611	521	527	88	106	120	128	141	139	165	171	180	177	164	203	213	
78.	2940	2863	2742	3007	397	394	388	423	505	529	617	746	746	733	752	870	924	
	101	103	109	93	29	31	31	31	33	34	34	40	35	31	32	38	36	
	121	134	112	115	18	18	19	21	21	23	26	32	33	31	35	40	41	
	77	84	72	66	16	17	17	17	19	19	21	21	21	23	26	28	29	
	141	129	121	118	20	20	18	21	21	23	30	56	.	40	39	47	43	
	2105	2072	2028	2317	261	262	256	288	355	373	445	516	565	523	540	630	669	
	259	202	171	179	34	28	28	29	35	38	43	53	62	56	52	55	56	
	136	139	129	119	19	18	19	16	21	19	18	28	30	29	28	32	50	
79.	481	466	410	427	116	119	120	120	131	134	139	147	138	137	132	157	162	

Poř. č. obce	Obec, část obce	Prv. pís. zmlínka	Výměra v ha	Počet obyvatel								
				1869	1880	1890	1900	1910	1921	1930	1950	1961
	1. Bělešovice	1415		81	85	70	82	73	74	59	45	40
	2. Lípec	1318		111	101	103	103	105	106	107	86	95
	3. Nové Holešovice	1318		60	49	58	57	40	43	44	35	39
	4. Slepotice	1318		423	445	464	436	471	453	430	357	363
80.	Sopřeč	1073	656	439	519	502	471	530	517	512	369	377
81.	Sovolusky	1360	434	250	241	265	243	238	207	173	120	127
82.	Spojil	1778	175	193	212	216	197	202	190	164	169	189
83.	Srch	.	843	686	810	829	761	808	770	840	822	832
	1. Hrádek	1436		242	256	239	207	251	232	239	259	260
	2. Pohránov	1436		97	125	115	118	113	90	113	96	80
	3. Srch	1436		347	429	475	436	444	448	488	467	492
84.	Srnojedy	1410	248	120	137	154	170	176	187	226	206	271
85.	Staré Hradiště	.	879	862	902	876	834	875	846	1038	958	1087
	1. Brozany	1376		344	361	334	318	315	311	355	314	379
	2. Hradiště na Písku	1780		193	173	174	167	143	137	131	126	140
	3. Staré Hradiště	1142		325	368	368	349	417	398	552	518	568
86.	Staré Jesenčany	1384	371	297	353	423	366	343	376	387	284	316
87.	Staré Ždánice	1339	574	804	913	947	846	805	740	734	647	666
88.	Starý Mateřov	1227	302	425	396	385	395	432	477	444	418	431
89.	Stéblová	1385	784	162	182	253	235	219	244	222	181	180
90.	Stojice	1349	536	462	526	521	534	548	520	457	361	344
91.	Strašov	1337	1012	360	438	466	462	454	448	388	349	338
92.	Svinčany	.	820	722	802	872	917	899	857	860	607	576
	1. Dolní Raškovice	1381		99	98	104	87	112	121	117	82	91
	2. Horní Raškovice	1381		135	141	163	173	165	148	160	106	96
	3. Svinčany	1226		488	563	605	657	622	588	583	419	389
93.	Svojšice	1365	194	372	389	419	379	391	384	360	249	247
94.	Tetov	1716	461	307	323	343	334	376	394	375	283	326
95.	Trnávka	1333	363	437	428	418	450	464	431	456	455	387
96.	Trusnov	.	1064	674	671	660	647	629	609	573	445	407
	1. Francina	1683		52	57	58	42	54	50	45	37	32
	2. Opočno	1507		229	257	244	243	251	242	207	163	126
	3. Trusnov	1407		312	280	287	286	260	251	246	191	203
	4. Žíka	1433		81	77	71	76	64	66	75	54	46
97.	Třebovice	1319	319	259	279	312	268	284	263	237	180	176
98.	Turkovice	.	531	722	721	733	639	640	661	545	403	368
	1. Bumbalka	1713		188	180	166	158	146	158	138	104	94
	2. Rašovy	1405		150	163	166	137	157	149	120	91	71
	3. Turkovice	1257		384	378	401	344	337	354	287	208	203
99.	Týniště	1399	411	292	304	305	319	298	276	291	252	247
100.	Uhersko	1349	367	453	439	470	430	421	414	419	330	363
101.	Úhřetická Lhota	1340	321	366	395	374	366	323	341	352	288	275
102.	Újezd u Přelouče	1299	342	298	295	284	284	303	331	325	236	265
103.	Újezd u Sezemic	.	346	197	252	250	207	216	211	198	167	160
	1. Újezd	1436		159	216	213	173	186	176	162	132	126
	2. Zástava	1299		38	36	37	34	30	35	36	35	34
104.	Urbanice	1383	353	197	204	200	184	175	168	157	147	126
105.	Valy	1405	429	299	354	313	354	372	363	402	407	479
106.	Vápno	1337	266	229	232	247	250	228	238	187	157	150
107.	Veliny	1507	652	683	655	644	616	667	685	680	567	590
108.	Veselí	1401	301	327	357	344	338	301	293	333	311	376
109.	Vlčí Habřina	1436	337	411	510	511	504	490	459	453	389	431
110.	Voleč	1398	476	441	488	495	478	484	456	425	379	360
111.	Vysoké Chvojno	1336	1704	450	566	640	620	650	642	655	535	537
112.	Vyšehněvice	1342	418	365	365	374	380	376	368	321	237	267
113.	Zdechovice	.	862	994	1018	1005	964	958	877	797	647	716
	1. Spytovice	1405		298	339	323	308	326	296	272	222	195
	2. Zbraněves	1754		27	31	24	26	25	24	11	9	8
	3. Zdechovice	1352		669	648	658	630	607	557	514	416	513
114.	Žaravice	1436	275	138	179	191	140	197	205	207	171	163
115.	Živanice	.	804	1029	1075	1038	1061	1059	969	1003	830	937
	1. Dědek	1778		147	127	117	108	106	111	117	93	119
	2. Nerad	1785		273	288	261	263	249	234	240	183	186
	3. Živanice	1131		609	660	660	690	704	624	646	554	632

Kraj Pardubický

Okres Pardubice

Poř. č. obce	Počet obyvatel				Počet domů													
	1970	1980	1991	2001	1869	1880	1890	1900	1910	1921	1930	1950	1961	1970	1980	1991	2001	
	43	30	24	20	12	12	12	12	15	15	15	16	.	11	10	11	13	
	79	51	32	28	20	20	21	21	23	23	25	26	.	22	17	24	24	
	21	13	7	9	11	11	11	11	11	11	11	11	.	11	8	11	11	
	338	372	347	370	73	76	76	76	82	85	88	94	138	93	97	111	114	
80.	353	307	271	277	58	62	64	66	81	92	98	99	95	89	86	100	97	
81.	109	98	96	124	38	38	38	38	38	38	38	38	36	34	33	39	46	
82.	207	224	235	258	30	35	35	37	37	38	36	46	50	54	53	69	76	
83.	727	744	804	912	91	108	107	110	123	129	172	208	198	197	201	268	313	
	220	185	165	161	31	33	32	34	36	38	46	65	60	57	53	62	68	
	58	60	46	55	13	16	16	16	16	19	23	24	.	21	20	23	23	
	449	499	593	696	47	59	59	60	71	72	103	119	138	119	128	183	222	
84.	260	244	229	278	18	18	20	23	25	28	43	55	64	65	69	83	99	
85.	1121	1121	1097	1170	99	100	97	100	109	115	181	227	252	259	274	320	351	
	402	370	379	397	36	36	36	37	41	41	62	73	.	91	98	114	125	
	142	148	137	141	21	22	23	24	27	28	30	35	.	39	40	46	49	
	577	603	581	632	42	42	38	39	41	46	89	119	252	129	136	160	177	
86.	292	303	252	240	32	34	33	35	35	36	54	66	65	63	68	74	75	
87.	622	635	583	583	88	101	103	109	116	115	135	144	144	150	162	185	188	
88.	408	400	334	322	51	55	55	57	70	81	92	106	102	101	107	118	125	
89.	160	134	148	160	22	24	30	31	33	34	40	49	48	44	43	53	60	
90.	281	249	227	235	65	68	68	70	76	78	92	98	93	89	85	102	106	
91.	335	330	304	290	51	64	66	69	79	79	84	87	83	80	82	89	89	
92.	501	428	380	370	110	118	122	125	129	133	160	165	154	145	128	168	173	
	80	69	56	60	15	16	16	16	16	16	19	19	46	20	16	22	24	
	88	52	40	34	24	26	28	29	29	29	30	27	.	23	19	24	24	
	333	307	284	276	71	76	78	80	84	88	111	119	108	102	93	122	125	
93.	235	229	197	194	50	53	54	54	56	58	69	77	72	67	68	87	93	
94.	278	248	182	156	44	46	48	52	65	68	75	81	79	75	75	88	88	
95.	323	265	207	208	66	69	66	68	77	78	103	116	109	107	93	106	108	
96.	364	310	246	222	123	122	125	122	120	119	125	134	116	111	109	130	139	
	35	37	33	24	10	10	10	10	10	10	10	10	.	9	11	10	12	
	124	91	63	52	40	40	42	42	41	41	43	48	37	36	28	42	43	
	170	168	138	126	60	59	59	56	55	55	58	62	79	53	61	68	70	
	35	14	12	20	13	13	14	14	14	13	14	14	.	13	9	10	14	
97.	142	131	115	152	28	29	29	32	32	33	37	38	39	38	38	47	51	
98.	310	313	281	274	121	117	118	118	121	124	125	123	110	101	89	118	115	
	83	70	62	51	31	27	28	28	26	26	26	26	.	24	21	24	26	
	55	36	22	20	25	25	25	25	28	30	31	30	25	22	20	27	19	
	172	207	197	203	65	65	65	65	67	68	68	67	85	55	48	67	70	
99.	242	179	173	169	46	48	48	50	51	54	68	70	71	66	57	71	73	
100.	340	276	251	266	61	62	66	62	68	67	84	94	87	89	83	99	101	
101.	263	238	208	221	53	55	58	58	59	60	67	73	72	69	69	83	85	
102.	241	230	198	189	37	43	45	47	54	54	57	59	58	54	55	66	67	
103.	145	154	137	115	33	37	38	39	38	36	36	40	37	36	39	39	35	
	117	136	128	102	26	30	31	32	31	30	30	32	37	29	32	32	28	
	28	18	9	13	7	7	7	7	7	6	6	8	.	7	7	7	7	
104.	110	105	75	67	29	33	33	34	34	36	36	41	36	32	32	32	33	
105.	443	440	403	435	41	45	40	45	47	49	70	96	104	108	109	132	141	
106.	139	133	125	126	37	40	40	44	48	49	47	50	45	44	44	47	49	
107.	486	405	356	372	101	111	109	111	118	123	133	153	153	140	128	156	174	
108.	337	314	301	296	46	48	48	51	59	59	71	84	92	87	89	106	109	
109.	393	361	328	320	61	62	65	70	76	82	88	103	101	99	97	115	116	
110.	361	373	337	309	61	64	68	74	79	85	90	96	89	87	92	112	114	
111.	533	508	417	369	65	85	92	96	108	116	134	145	144	143	136	165	173	
112.	248	210	245	231	50	53	54	54	55	54	58	64	63	57	57	65	73	
113.	618	565	514	620	146	150	149	150	153	156	174	199	197	185	167	205	209	
	167	142	133	162	45	49	49	50	51	52	61	62	.	56	46	56	60	
	5	3	-	-	4	5	4	4	4	4	4	4	.	3	2	4	4	
	446	420	381	458	97	96	96	96	98	100	109	133	197	126	119	145	145	
114.	149	142	151	150	24	27	27	27	37	39	40	44	42	40	42	49	55	
115.	883	872	788	828	135	145	151	156	164	174	192	210	192	218	233	269	267	
	112	108	93	76	24	24	23	23	23	23	24	24	.	26	29	35	26	
	172	150	134	145	39	40	40	41	43	44	47	50	.	44	45	51	50	
	599	614	561	607	72	81	88	92	98	107	121	136	192	148	159	183	191	

Poznámky

1. V tom též Veselá
- 4.1. V tom též Strampoch, rok 1869 až 1921 v tom též V Bořích, domy v roce 1961 viz Brloh
- 4.2. V tom též Pelechov I, domy v roce 1961 v tom též Benešovice
5. V tom též Na Hoříčkách, Šeratek, Výrov
6. V tom též Na Přívoze
- 8.1. Domy v roce 1961 v tom též Habřinka
- 8.2. Domy v roce 1961 viz Bukovka
- 9.1. V tom též Humenice, Na Požárce
- 9.2. V tom též Svoboda, domy v roce 1961 v tom též Hrachoviště
- 9.3. V tom též Na Kuklenách, Na Podstrání, U Mazury, V Lukách
- 9.4. Domy v roce 1961 viz Býšť
11. V tom též Hrobický Dvůr, V Koutech
13. V tom též Bohdanečská Cihelna
- 14.1. V tom též Hedčany, Na Babině, V Cihelně, domy v roce 1961 v tom též Velkolánské
- 14.2. Domy v roce 1961 viz Zminný
- 14.3. Rok 1869 až 1991 viz Zminný
- 14.5. Domy v roce 1961 viz Dašice
- 14.6. Rok 1869 až 1991 v tom též Pod Dubem, domy v roce 1961 v tom též Malolánské
- 16.4. V tom též Amerika
- 21.1. Obyvatelstvo v roce 1921, rok 1950 až 1961 v tom též Staré Holice, domy v roce 1961 v tom též Kamenec, Koudelka, Podhráz, Podlesí, Roveňsko
- 21.2., 21.3., 21.4., 21.5. Domy v roce 1961 viz Holice
- 21.6. V tom též Nové Roveňsko, Staré Roveňsko, domy v roce 1961 viz Holice
- 21.7. Obyvatelstvo v roce 1921, rok 1950 až 1961 viz Holice
22. V tom též Na Kozovce, Na Skalce, V Koží
- 23.1., 23.3. Domy v roce 1961 viz Horní Jelení
- 23.2. V tom též Miroslav, domy v roce 1961 v tom též Dolní Jelení, Rousínov
24. V tom též U Borovičky, Žernov
- 27.1. V tom též Chudoba, Luhy, Měděnice, V Bažantnici, Velký Ovčín, rok 1869 až 1900 v tom též Janský Kopec, domy v roce 1961 v tom též Podhorky
- 27.3. Domy v roce 1961 viz Choltice
28. V tom též Vesplavský
29. V tom též V Cihelně
- 30.1. V tom též Mlýnky
31. V tom též Lípa
- 33.1. Domy v roce 1961 v tom též Kozašice, Seník
- 33.2. Domy v roce 1961 viz Jankovice
- 33.3. Rok 1930 až 2001 v tom též V Bořích, domy v roce 1961 viz Jankovice
- 35.1. Rok 1890 až 2001 v tom též Horecký Dvůr, domy v roce 1961 v tom též Loděnice
- 35.2. V tom též Správcovna, rok 1869 až 1880 v tom též Horecký Dvůr, domy v roce 1961 viz Jedousov
36. V tom též Nové Jeníkovice, Staré Jeníkovice
37. V tom též Cerhov
- 38.1. Domy v roce 1961 v tom též Kasalický
- 38.2. Domy v roce 1961 viz Kasalice
- 39.2. V tom též Jeleniště, Koleská Vrata, Mošnice, Na Sklepi, Semínská Vrata, U Mostu
41. V tom též Dašice Nádraží
45. V tom též Nové Koloděje
46. V tom též Bouda u Dolan, Bouda u Rozkoše, Fialka, Na Sádkách, Třídeň, U Svatého Jiří
47. V tom též Liščí, V Bahnech
- 48.1. V tom též Májovka, domy v roce 1961 v tom též Pelechov, Sovoluská Lhota
- 48.2., 48.3. Domy v roce 1961 viz Lipoltice
- 49.1. Domy v roce 1961 viz Litošice
- 49.2. Domy v roce 1961 v tom též Krasnice
- 51.2. V tom též Cihelny, Pazderna
- 54.3. Domy v roce 1961 v tom též Platěnice, Platěnsko
- 54.4. Domy v roce 1961 viz Moravany
- 54.5. V tom též Jiříčky, domy v roce 1961 viz Moravany
55. V tom též Na Rybníčku, U Kovárny
- 57.2. V tom též U Nádraží
- 59.1. V tom též Pod Javůrkou, domy v roce 1961 v tom též Vysoká u Holic
- 59.2. Domy v roce 1961 viz Ostřetín
- 60.1.1. V tom též Familie I. díl, Familie II. díl, Na Vinici, Vystřkov, rok 1869 až 1991 v tom též Bílé Předměstí (Pardubice III), Bílé Předměstí (Pardubice IV), obyvatelstvo v roce 1921, rok 1950 až 1970 viz Pardubice-Staré Město
- 60.1.2. Rok 1869 až 1970 v tom též Polabiny, obyvatelstvo v roce 1921, rok 1950 až 1970 v tom též Bílé Předměstí, Zámek, Zelené Předměstí, rok 1961 až 1970 v tom též Pablovka, domy v roce 1961 v tom též Cihelna, Nové Jesenčany, Pardubičky, Studánka
- 60.1.3. Obyvatelstvo v roce 1921, rok 1950 až 1970 viz Pardubice-Staré Město

- 60.1.4. V tom též U Svaté Trojice, rok 1869 až 1991
v tom též Zelené Předměstí (Pardubice V), Zelené
Předměstí (Pardubice VI), obyvatelstvo v roce 1921,
rok 1950 až 1970 viz Pardubice-Staré Město
- 60.2.1. Domy v roce 1961 viz Pardubice-Staré Město
- 60.2.2. Rok 1869 až 1970 viz Pardubice-Staré Město,
rok 1980 až 2001 v tom též Pablovka
- 60.3.1. V tom též Hůrka, rok 1869 až 1991 viz Bílé Předměstí (Pardubice I)
- 60.3.2. Rok 1869 až 1991 v tom též Studánka (Pardubice IV),
domy v roce 1961 viz Pardubice-Staré Město
- 60.4.1. Rok 1869 až 1991 viz Bílé Předměstí (Pardubice I)
- 60.4.2. Domy v roce 1961 v tom též Drozdice, Mnětice,
Staročernsko, Žižin
- 60.4.3., 60.4.7., 60.4.9. Domy v roce 1961 viz Černá za Bory
- 60.4.4. V tom též Stětín, Stará Myslívna,
domy v roce 1961 viz Černá za Bory
- 60.4.5. V tom též Státní Hřebčinec
- 60.4.6. V tom též Larischová Věla, domy v roce 1961
viz Pardubice-Staré Město
- 60.4.8. Rok 1869 až 1991 viz Studánka (Pardubice III)
- 60.5.2. Domy v roce 1961 viz Pardubice-Staré Město
- 60.5.3. V tom též Jesničanky, rok 1869 až 1991
viz Zelené Předměstí (Pardubice I)
- 60.6.1. V tom též Kozhlany, Krchleby
- 60.6.3. Domy v roce 1961 viz Svítkov
- 60.6.4. V tom též Nové Čivice, V Borku
- 60.6.5. V tom též Na Cihelně, Na Přivoze,
domy v roce 1961 v tom též Popkovice
- 60.6.6. Rok 1869 až 1991 viz Zelené Předměstí (Pardubice I)
- 60.7.1. Rok 1869 až 1950 v tom též Semtín, domy v roce 1961 viz Semtín
- 60.7.3. V tom též Pazderna, U Nádraží
- 60.7.4. Rok 1869 až 1950 viz Doubravice,
domy v roce 1961 v tom též Doubravice
- 60.7.5. V tom též V Cihelně
- 66.2. Domy v roce 1961 v tom též Škudly
- 66.5. V tom též Švábovna, U Cihelny
- 66.6. Domy v roce 1961 viz Lhota
- 66.8. V tom též Podvrvy, Podvrvy II
69. V tom též Kotek, Kunětická Hora, Kunětický Lovčí Dům
- 73.1. V tom též Třídeň, Zástava na Prutě
- 73.2. V tom též Nový Drahoš, Starý Drahoš, domy v roce 1961 viz Rokytno
- 73.3. Domy v roce 1961 v tom též Drahoš
74. V tom též Blatník, Blatníkovská Lhotka, V Polsku
- 75.1. Domy v roce 1961 viz Řečany nad Labem
- 75.2. V tom též U Kladrubského Nádraží, domy v roce 1961
v tom též Labětín
76. V tom též Františkův Dvůr, Merenda
77. V tom též Kladrubská Vrata
- 78.4. V tom též Počapelské Chalupy, domy v roce 1961 viz Sezemice
- 78.5. V tom též Labská, domy v roce 1961 v tom též Počaply
- 78.6. V tom též Malé Koloděje
- 79.1., 79.2., 79.3. Domy v roce 1961 viz Slepotice
- 79.4. Domy v roce 1961 v tom též Bělešovice, Lipec,
Nové Holešovice
- 83.2. Domy v roce 1961 viz Srch
- 83.3. Domy v roce 1961 v tom též Pohránov
- 85.1., 85.2. Domy v roce 1961 viz Staré Hradiště
- 85.3. V tom též Nové Hradiště, Psinec, rok 1869 až 1950
v tom též Pablovka, domy v roce 1961 v tom též
Brozany, Hradiště na Písku
87. V tom též Kuklinka, Nové Ždánice
88. V tom též Nový Mateřov, U Váhy
89. V tom též Na Oplatilce, U Nádraží, Ždánický Dvůr
90. V tom též V Pazderně
- 92.1. Domy v roce 1961 v tom též Horní Raškovice
- 92.2. Domy v roce 1961 viz Dolní Raškovice
- 92.3. V tom též Choltické Nádraží, Nakle, rok 1910 až 2001
v tom též Janský Kopec
93. V tom též Cihelna
- 96.1., 96.4. Domy v roce 1961 viz Trusnov
- 96.3. Domy v roce 1961 v tom též Francina, Žíka
- 98.1. Domy v roce 1961 viz Turkovice
- 98.3. Domy v roce 1961 v tom též Bumbalka
101. V tom též U Háje
- 103.1. Domy v roce 1961 v tom též Zástava
- 103.2. Domy v roce 1961 viz Újezd
105. V tom též Lepejovice
107. V tom též Pílský Mlýn, V Lukách, Za Rybníkem
110. V tom též Na Obci, Na Silnici
111. V tom též Moravanská, Vyselec
112. V tom též U Habřiny
- 113.1., 113.2. Domy v roce 1961 viz Zdechovice
- 113.3. V tom též Katovna, Podpílský Mlýn, Stará Píla,
domy v roce 1961 v tom též Spytovice, Zbraněves
- 115.1. V tom též Novinsko, domy v roce 1961 viz Živanice
- 115.2. Domy v roce 1961 viz Živanice
- 115.3. V tom též U Dědků, U Neradů, domy v roce 1961
v tom též Dědek, Nerad

Poř. č. obce	Obec, část obce	Prv. pís. zmlínka	Výměra v ha	Počet obyvatel								
				1869	1880	1890	1900	1910	1921	1930	1950	1961
	Okres celkem		133467	137701	141841	145403	147957	148919	139111	141420	100856	105342
1.	Banín	1291	1294	701	668	702	719	731	696	694	367	403
2.	Bělá nad Svitavou	1502	1156	1053	1167	1209	1225	1259	1098	1158	693	736
3.	Bělá u Jevíčka	.	971	828	768	848	854	881	892	852	630	642
	1. Bělá u Jevíčka	1258	.	672	613	692	698	719	711	676	502	521
	2. Smolná	1368	.	156	155	156	156	162	181	176	128	121
4.	Benátky	1547	479	484	490	507	468	451	431	456	325	308
5.	Bezděčí u Trnávky	.	700	365	358	367	357	362	357	343	279	276
	1. Bezděčí u Trnávky	1258	.	279	264	267	272	262	268	251	208	201
	2. Unerázka	1258	.	86	94	100	85	100	89	92	71	75
6.	Biskupice	.	1110	898	913	861	774	822	775	749	580	606
	1. Biskupice	1262	.	694	680	625	558	594	580	572	474	465
	2. Zálesí	1729	.	204	233	236	216	228	195	177	106	141
7.	Bohuňov	1382	289	375	343	345	368	422	370	392	305	317
8.	Bohuňovice	1167	423	354	344	318	327	314	300	269	185	174
9.	Borová	1349	1299	1400	1381	1313	1295	1257	1248	1611	894	887
10.	Borušov	.	1107	587	599	611	583	500	454	455	277	256
	1. Borušov	1398	.	438	470	467	453	386	353	354	230	216
	2. Svojanov	1575	.	149	129	144	130	114	101	101	47	40
11.	Brněnec	.	630	784	977	1281	1585	1746	1618	1740	1308	1471
	1. Brněnec	1557	.	194	231	255	271	309	340	399	342	415
	2. Chrastová Lhota	1513	.	183	262	302	342	329	293	311	185	189
	3. Moravská Chrastová	1323	.	407	484	724	972	1108	985	1030	781	867
	4. Podlesí
12.	Březina	.	1164	883	908	962	884	799	765	671	416	644
	1. Březina	1365	.	618	644	693	646	561	538	471	298	523
	2. Šnekov	1464	.	265	264	269	238	238	227	200	118	121
13.	Březinky	.	330	245	249	248	211	196	207	191	157	193
	1. Březinky	1361	.	191	201	192	158	155	163	153	129	154
	2. Nectava	1660	.	54	48	56	53	41	44	38	28	39
14.	Březiny	1702	721	715	605	552	546	539	446	574	291	262
15.	Březová nad Svitavou	1295	1270	2443	2825	2669	2704	2941	2550	2364	1540	1643
16.	Budislav	1318	806	1423	1270	1186	1085	1115	1041	998	697	702
17.	Bystré	.	1409	2305	2270	2251	2269	2386	2068	1981	1442	1523
	1. Bystré	1349	.	2124	2088	2072	2087	2213	1841	1785	1351	1411
	2. Hamry	1710	.	181	182	179	182	173	227	196	91	112
18.	Cerekvice nad Loučnou	.	829	737	894	982	1033	1143	1137	1069	829	837
	1. Cerekvice nad Loučnou	1167	.	520	640	736	787	889	903	853	654	650
	2. Pekla	1660	.	217	254	246	246	254	234	216	175	187
19.	Čistá	1347	2521	1667	1714	1813	1730	1986	1657	1557	1003	914
20.	Desná	1293	476	523	539	538	533	516	507	473	318	383
21.	Dětřichov	1347	1568	1453	1429	1372	1321	1281	1104	1009	380	328
22.	Dětřichov u Moravské Třebové	1321	592	531	500	476	457	425	429	451	304	256
23.	Dlouhá Loučka	1365	1759	1659	1684	1728	1681	1662	1515	1474	720	716
24.	Dolní Újezd	.	1972	2425	2415	2361	2352	2350	2318	2161	1781	1765
	1. Dolní Újezd	1167	.	2122	2111	2098	2129	2119	2101	1944	1618	1598
	2. Jiříkov	1785	.	222	228	195	154	165	154	150	120	116
	3. Václavky	1730	.	81	76	68	69	66	63	67	43	51
25.	Gruna	.	1039	882	865	811	736	682	618	645	289	294
	1. Gruna	1365	.	492	492	462	416	375	356	390	204	209
	2. Žipotín	1365	.	390	373	349	320	307	262	255	85	85
26.	Hartínkov	1258	515	426	414	385	350	325	299	287	131	146
27.	Hartmanice	1437	613	632	576	634	661	594	556	504	378	387
28.	Horky	1226	267	287	344	317	296	290	286	259	205	188
29.	Horní Újezd	1167	774	991	944	898	893	858	823	806	606	554
30.	Hradec nad Svitavou	1270	2469	2466	2539	2666	2793	2805	2549	2799	1826	1979
31.	Chmelík	1314	954	472	493	481	525	495	478	471	239	240
32.	Chornice	1258	1422	972	951	1021	1001	1004	1055	1070	892	910
33.	Chotěnov	1347	399	353	357	356	344	366	375	335	225	216
34.	Chotovice	1350	320	329	316	321	325	330	321	326	224	177
35.	Chrastavec	.	541	345	408	421	427	510	531	533	436	457
	1. Chrastavec	1318	.	302	367	370	359	356	359	393	280	291
	2. Půlpecen	1557	.	43	41	51	68	154	172	140	156	166
36.	Janov	.	2471	2278	2180	2190	2179	2181	1883	1839	890	802
	1. Gajer	1663	.	260	244	250	245	259	241	251	123	93
	2. Janov	1347	.	1420	1418	1406	1403	1449	1228	1165	657	624
	3. Mendryka	1617	.	598	518	534	531	473	414	423	110	85

Poř. č. obce	Počet obyvatel				Počet domů													
	1970	1980	1991	2001	1869	1880	1890	1900	1910	1921	1930	1950	1961	1970	1980	1991	2001	
	102010	104586	102455	102667	19737	19975	20573	20818	21484	22034	24347	23807	21632	21454	21681	24896	26579	
1.	357	328	276	304	116	115	115	112	112	112	121	106	90	84	88	99	108	
2.	708	605	498	477	153	157	161	165	169	177	207	190	171	166	158	172	188	
3.	560	476	395	380	128	125	142	138	143	144	163	174	167	165	146	141	177	
	458	395	316	310	101	99	113	108	112	113	129	138	167	130	116	111	142	
	102	81	79	70	27	26	29	30	31	31	34	36	.	35	30	30	35	
4.	305	288	255	300	78	78	78	79	80	81	86	85	79	80	76	90	99	
5.	243	224	216	238	60	61	62	62	61	61	62	71	66	63	62	69	76	
	180	174	166	181	45	46	47	47	46	46	47	53	50	47	48	53	59	
	63	50	50	57	15	15	15	15	15	15	15	18	16	16	14	16	17	
6.	631	558	464	442	130	130	131	130	131	132	139	145	142	141	130	158	174	
	522	474	420	407	95	94	95	94	95	96	103	110	142	113	104	122	139	
	109	84	44	35	35	36	36	36	36	36	36	35	.	28	26	36	35	
7.	287	255	204	181	56	58	59	62	67	70	75	84	82	78	75	82	92	
8.	152	148	125	116	48	50	50	50	51	51	52	55	48	44	39	50	51	
9.	846	846	900	922	227	227	227	213	203	213	223	221	210	209	218	268	283	
10.	234	199	160	163	90	98	100	101	98	96	98	78	57	57	44	50	70	
	206	195	155	158	70	77	78	79	76	74	77	59	57	48	42	44	58	
	28	4	5	5	20	21	22	22	22	22	21	19	.	9	2	6	12	
11.	1556	1608	1559	1427	78	88	122	160	197	204	266	296	276	296	275	324	327	
	556	653	632	484	19	24	27	31	39	43	64	72	56	63	46	68	51	
	183	135	104	93	21	23	27	32	38	39	50	52	.	45	40	48	48	
	817	820	823	795	38	41	68	97	120	122	152	172	220	188	189	208	210	
	.	.	.	55	18	
12.	588	547	425	386	114	116	119	116	118	122	129	101	117	109	99	107	128	
	493	489	385	357	80	82	85	83	84	86	90	71	117	83	82	85	100	
	95	58	40	29	34	34	34	33	34	36	39	30	.	26	17	22	28	
13.	192	210	148	143	41	41	42	42	42	41	44	44	47	51	47	56	57	
	145	210	148	113	34	34	34	34	34	33	35	37	47	39	47	56	45	
	47	.	.	30	7	7	8	8	8	8	9	7	.	12	.	.	12	
14.	198	163	146	139	103	103	105	109	105	98	96	92	73	64	55	84	87	
15.	1490	1500	1376	1379	295	300	308	293	303	318	389	388	341	335	344	353	360	
16.	606	501	435	435	209	202	203	192	190	188	192	196	169	159	150	187	211	
17.	1496	1576	1602	1692	311	312	311	303	307	319	341	346	328	329	344	424	443	
	1420	1533	1576	1658	281	282	281	273	279	282	303	311	294	304	327	387	406	
	76	43	26	34	30	30	30	30	28	37	38	35	34	25	17	37	37	
18.	817	773	826	798	104	111	120	122	152	158	172	196	184	191	201	232	258	
	633	644	727	708	62	68	77	80	105	110	125	146	184	141	157	198	208	
	184	129	99	90	42	43	43	42	47	48	47	50	.	50	44	34	50	
19.	798	858	837	866	254	263	266	269	294	294	319	272	224	215	218	229	285	
20.	350	375	357	334	98	100	100	100	101	99	99	96	99	94	101	125	122	
21.	298	299	301	311	218	218	220	214	209	205	215	154	79	69	70	87	108	
22.	251	252	225	219	77	79	79	76	77	77	77	66	62	59	63	61	74	
23.	630	560	573	562	182	183	198	201	204	203	231	184	152	146	144	169	180	
24.	1730	1749	1817	1875	382	384	387	381	381	384	399	425	408	411	431	527	567	
	1563	1634	1711	1772	329	331	335	332	333	336	351	380	408	370	399	486	521	
	120	86	80	78	39	39	39	36	35	35	35	33	.	30	24	32	34	
	47	29	26	25	14	14	13	13	13	13	13	12	.	11	8	9	12	
25.	265	212	168	160	132	132	134	134	131	129	125	91	65	63	51	65	69	
	189	138	132	128	70	70	72	71	69	68	69	53	65	42	34	42	44	
	76	74	36	32	62	62	62	63	62	61	56	38	.	21	17	23	25	
26.	140	101	78	68	58	61	61	64	64	64	65	66	47	43	30	56	61	
27.	349	322	273	250	91	91	92	93	94	93	99	103	91	93	89	102	110	
28.	156	118	116	107	49	50	51	51	51	52	52	53	50	47	38	49	52	
29.	495	478	440	437	153	156	161	156	153	153	155	160	126	121	118	134	143	
30.	1804	1745	1622	1641	366	373	371	384	394	403	479	465	427	422	445	479	499	
31.	231	213	194	211	74	77	78	80	81	88	85	81	52	49	44	58	60	
32.	932	851	825	830	139	139	143	147	154	153	168	176	173	192	195	215	235	
33.	188	160	139	133	59	61	66	63	62	63	64	64	52	49	44	53	58	
34.	168	146	117	126	59	60	60	58	59	61	62	62	49	47	42	51	57	
35.	441	348	299	272	59	61	63	68	73	81	99	114	111	109	100	118	120	
	273	212	170	142	53	55	56	60	61	68	79	89	111	85	76	88	90	
	168	136	129	130	6	6	7	8	12	13	20	25	.	24	24	30	30	
36.	736	799	758	745	325	329	335	326	319	337	350	226	186	167	174	205	223	
	69	50	27	32	39	40	43	42	41	42	48	32	.	17	13	15	21	
	585	652	637	644	192	194	197	198	196	215	219	162	186	135	150	171	182	
	82	97	94	69	94	95	95	86	82	80	83	32	.	15	11	19	20	

Poř. č. obce	Obec, část obce	Prv. pís. zmlínka	Výměra v ha	Počet obyvatel								
				1869	1880	1890	1900	1910	1921	1930	1950	1961
37.	Janůvky	1365	313	409	436	442	499	450	426	341	145	128
38.	Jaroměřice	.	2205	1911	1875	1851	1944	2026	1974	1955	1472	1568
	1. Jaroměřice	1381	.	1761	1732	1699	1814	1874	1833	1758	1358	1453
	2. Nový Dvůr	.	.	150	143	152	130	152	141	197	114	115
39.	Jarošov	1368	513	690	565	536	528	543	535	458	317	304
40.	Javorník	1317	570	419	473	495	476	470	426	432	347	370
41.	Jedlová	1349	2304	1919	2031	2032	2115	2073	1946	1967	1298	1327
42.	Jevíčko	.	2324	3565	3502	3319	3404	3603	3419	3426	2784	2647
	1. Jevíčko	1200	.	2734	2719	2530	2624	2783	2718	2766	2609	2403
	2. Zadní Arnoštov	1253	.	831	783	789	780	820	701	660	175	244
43.	Kamenec u Poličky	.	803	729	718	703	789	793	707	794	555	594
	1. Jelínek	1728	.	25	36	38	43	31	34	33	26	33
	2. Kamenec u Poličky	1557	.	704	682	665	746	762	673	761	529	561
44.	Kamenná Horka	1270	1576	1194	1163	1174	1150	1078	1065	1095	496	386
45.	Karle	.	1902	988	1010	1005	1030	992	929	981	575	480
	1. Karle	1336	.	805	826	818	845	823	763	810	484	397
	2. Ostrý Kámen	1310	.	183	184	187	185	169	166	171	91	83
46.	Koclířov	.	1730	1604	1714	1682	1623	1653	1578	1564	824	1059
	1. Hřebeč	1620	.	92	113	100	76	97	100	94	56	68
	2. Koclířov	1347	.	1512	1601	1582	1547	1556	1478	1470	768	991
47.	Korouhev	.	1788	1458	1536	1602	1663	1585	1597	1650	1106	1079
	1. Korouhev	1279	.	1228	1310	1363	1415	1369	1375	1426	979	947
	2. Lačnov	1557	.	230	226	239	248	216	222	224	127	132
48.	Koruna	1267	205	269	252	241	254	226	200	235	259	236
49.	Křenov	1308	1047	899	950	937	933	894	741	638	381	434
50.	Kukle	1748	296	127	133	139	136	142	113	105	43	60
51.	Kunčina	.	2268	2002	2052	2018	1958	1836	1802	1925	1278	1374
	1. Kunčina	1270	.	1352	1353	1395	1386	1285	1226	1330	887	955
	2. Nová Ves	1365	.	650	699	623	572	551	576	595	391	419
52.	Květná	1347	902	734	758	684	690	634	660	645	395	448
53.	Lavičné	1293	469	270	281	291	330	330	294	271	168	183
54.	Linhartice	1365	873	773	883	909	846	820	748	710	575	606
55.	Litomyšl	.	3345	8597	9113	9636	9651	9329	8737	8638	7655	8427
	1. Kornice	1167	.	208	206	221	211	208	192	182	146	152
	2. Lány	1398	.	489	577	616	664	613	476	462	309	.
	3. Litomyšl-Město	1108	.	4867	5258	5576	5418	5264	5219	5330	5007	7467
	4. Nedošín	1167	.	361	381	394	414	386	370	397	343	.
	5. Nová Ves u Litomyšle	1786	.	175	175	170	180	193	167	160	171	130
	6. Pazucha	1347	.	480	445	480	430	406	395	377	265	231
	7. Pohodlí	1668	.	352	368	359	339	341	303	317	278	304
	8. Suchá	1167	.	232	230	203	195	189	182	185	155	143
	9. Zahájí	1358	.	579	658	676	652	607	492	402	382	.
	10. Záhradí	1088	.	854	815	941	1148	1122	941	826	599	.
56.	Lubná	1347	1986	1604	1584	1493	1444	1448	1429	1440	1064	1077
57.	Makov	1349	690	659	664	628	627	618	582	536	419	408
58.	Malíkov	1365	409	281	267	271	265	252	247	211	164	152
59.	Městečko Trnávka	.	5027	3534	3504	3439	3233	3121	2999	2879	2017	2008
	1. Bohdalov	1349	.	404	446	393	378	350	345	336	191	194
	2. Lázy	1365	.	349	372	367	336	328	344	334	253	231
	3. Ludvíkov	1789	.	213	178	171	162	145	143	122	99	83
	4. Městečko Trnávka	1308	.	900	874	876	838	865	829	871	737	783
	5. Mezihoří	1308	.	102	103	87	83	67	85	87	59	55
	6. Nová Roveň	1786	.	147	129	125	106	93	97	91	33	29
	7. Pacov	1308	.	335	353	325	306	290	244	205	123	101
	8. Pěčíkov	1351	.	284	291	296	273	252	226	239	147	161
	9. Petřůvka	1365	.	116	123	140	135	128	152	134	101	87
	10. Plechtinec	1497	.	52	46	41	47	53	51	49	44	40
	11. Přední Arnoštov	1257	.	457	413	425	392	370	334	272	142	140
	12. Stará Roveň	1351	.	175	176	193	177	180	149	139	88	104
60.	Míkuleč	1347	991	951	944	940	936	851	761	659	375	325
61.	Mladějov na Moravě	1365	926	902	974	929	918	873	847	894	630	668
62.	Morašice	.	1243	1029	1036	1090	1084	1087	1055	1044	808	770
	1. Lažany	1347	.	170	177	180	181	181	172	178	103	90
	2. Morašice	1226	.	561	575	589	579	581	568	592	471	471
	3. Říkovice	1167	.	267	251	276	294	283	276	236	194	176
	4. Višňáry	1686	.	31	33	45	30	42	39	38	40	33
63.	Moravská Třebová	.	4205	7660	8731	10321	10654	10308	9149	10732	7956	9199
	1. Boršov	1280	.	1640	1685	1767	1663	1607	1524	1608	806	833

Kraj Pardubický

Okres Svitavy

Poř. č. obce	Počet obyvatel				Počet domů													
	1970	1980	1991	2001	1869	1880	1890	1900	1910	1921	1930	1950	1961	1970	1980	1991	2001	
37.	102	82	64	41	43	45	47	52	52	59	63	51	31	29	26	23	40	
38.	1418	1316	1311	1267	284	284	293	293	306	314	348	373	371	373	364	443	463	
	1305	1226	1252	1208	262	262	271	271	284	291	319	347	371	343	334	412	428	
	113	90	59	59	22	22	22	22	22	23	29	26	.	30	30	31	35	
39.	234	197	186	184	120	106	110	100	101	101	103	100	87	73	61	95	101	
40.	398	339	294	335	73	73	75	75	77	78	87	88	83	86	81	93	110	
41.	1155	1111	1088	1014	286	292	299	310	318	326	342	348	282	254	267	338	364	
42.	2526	2754	2688	2829	517	493	503	508	528	549	594	627	564	567	576	653	714	
	2388	2650	2609	2760	409	381	389	395	416	436	478	533	510	530	548	600	648	
	138	104	79	69	108	112	114	113	112	113	116	94	54	37	28	53	66	
43.	559	504	465	504	118	122	124	128	134	130	143	148	148	143	138	159	175	
	25	15	.	10	5	6	5	6	7	7	7	8	.	6	6	.	7	
	534	489	465	494	113	116	119	122	127	123	136	140	148	137	132	159	168	
44.	367	332	312	298	190	186	180	186	178	176	191	133	86	81	76	79	96	
45.	415	412	390	378	161	161	160	168	170	173	177	152	112	101	105	130	136	
	335	323	309	296	127	127	129	136	136	140	143	123	112	81	83	107	111	
	80	89	81	82	34	34	31	32	34	33	34	29	.	20	22	23	25	
46.	886	832	682	660	220	221	215	216	216	215	261	232	204	194	187	200	217	
	63	47	29	20	23	20	20	19	17	17	18	18	.	16	14	13	14	
	823	785	653	640	197	201	195	197	199	198	243	214	204	178	173	187	203	
47.	967	836	791	768	226	233	238	239	246	254	282	291	279	260	243	264	308	
	864	769	741	720	186	193	198	200	206	214	245	254	279	230	221	239	274	
	103	67	50	48	40	40	40	39	40	40	37	37	.	30	22	25	34	
48.	205	151	122	132	40	40	42	44	44	45	55	52	46	42	38	48	54	
49.	422	407	464	426	101	107	111	113	120	122	133	106	89	91	91	104	113	
50.	58	60	53	54	21	20	20	22	22	21	22	14	14	14	14	14	14	
51.	1278	1248	1153	1174	300	309	305	304	311	308	334	309	278	284	300	338	372	
	930	933	828	851	199	207	202	203	206	205	226	216	195	200	225	247	272	
	348	315	325	323	101	102	103	101	105	103	108	93	83	84	75	91	100	
52.	391	303	256	325	100	100	104	105	105	108	113	91	86	84	77	87	111	
53.	166	153	162	136	51	51	52	50	51	53	57	58	47	45	41	51	56	
54.	575	589	588	602	106	116	119	117	114	114	122	128	120	137	136	150	153	
55.	8884	10253	10187	10358	1008	1019	1034	1040	1074	1134	1302	1440	1415	1511	1677	2000	2021	
	139	153	147	150	33	35	36	35	36	36	38	44	38	39	37	46	46	
	305	252	394	428	64	64	64	62	64	66	71	75	.	72	73	94	102	
	6223	6987	6297	6421	495	502	495	503	521	572	697	786	1213	882	857	908	905	
	337	278	273	239	52	52	58	57	54	58	78	82	.	81	78	92	85	
	111	109	102	124	28	28	29	30	33	33	36	36	.	31	35	40	36	
	198	174	132	119	76	76	83	82	82	80	82	83	59	51	53	65	60	
	325	301	303	288	61	62	64	66	67	67	70	73	105	71	78	99	90	
	143	125	124	121	42	42	42	36	37	37	41	41	.	38	36	48	52	
	355	901	1451	1483	66	66	66	67	72	74	74	89	.	85	193	342	369	
	748	973	964	985	91	92	97	102	108	111	115	131	.	161	237	266	276	
56.	974	949	953	977	234	240	246	249	249	254	255	263	245	246	253	296	337	
57.	368	324	343	349	116	120	114	108	108	109	108	116	101	95	91	111	121	
58.	107	92	90	103	38	39	39	40	39	39	39	38	28	23	23	25	33	
59.	1792	1676	1600	1527	531	542	544	534	527	530	550	546	473	441	426	508	573	
	147	111	90	79	69	69	74	74	75	74	74	66	58	46	37	45	59	
	200	182	168	159	51	52	52	52	52	52	54	58	57	54	49	52	57	
	48	26	12	19	28	28	28	28	27	26	26	25	.	14	12	12	18	
	721	848	858	869	136	137	135	134	131	136	152	177	181	167	191	226	246	
	56	54	75	71	13	15	12	12	12	12	13	14	.	12	11	13	14	
	24	11	8	7	22	22	22	22	22	22	22	18	.	7	4	15	16	
	76	79	90	66	48	52	52	49	45	43	42	36	44	21	18	21	26	
	154	112	91	82	50	50	51	48	47	46	47	48	39	37	33	45	43	
	89	60	65	47	19	19	20	20	21	21	23	24	22	24	20	24	25	
	28	23	21	19	9	9	9	9	9	9	9	9	9	8	8	8	9	
	146	80	70	60	56	59	59	56	56	59	57	40	28	27	21	24	30	
	103	90	52	49	30	30	30	30	30	30	31	31	35	24	22	23	30	
60.	309	255	193	230	123	125	127	127	128	131	154	105	77	78	70	78	81	
61.	592	607	494	474	130	132	141	141	138	138	147	140	132	124	137	150	152	
62.	678	705	703	740	142	140	145	148	153	161	178	182	175	169	175	214	235	
	72	59	42	51	24	24	24	24	24	26	30	27	.	21	19	23	21	
	441	494	535	539	72	70	72	74	77	81	93	98	123	103	117	142	159	
	137	130	108	130	41	41	44	45	46	48	49	49	52	37	32	41	46	
	28	22	18	20	5	5	5	5	6	6	6	8	.	8	7	8	9	
63.	9892	10966	11668	11586	857	854	972	1034	1058	1152	1375	1482	1401	1447	1565	1711	1773	
	810	840	726	797	177	180	210	208	214	219	254	202	180	181	194	211	229	

Poř. č. obce	Obec, část obce	Prv. pís. zmínka	Výměra v ha	Počet obyvatel								
				1869	1880	1890	1900	1910	1921	1930	1950	1961
	2. Město	1270		2113	2141	2320	2377	2387	6686	2032	6436	8366
	3. Předměstí	.		3079	3915	5097	5356	5205	.	6135	.	.
	4. Sušice	1365		373	432	505	578	555	473	479	350	.
	5. Udánky	1365		455	558	632	680	554	466	478	364	.
64.	Nedvězí	1557	577	457	476	538	587	559	532	535	364	348
65.	Nová Sídla	.	295	467	464	455	457	453	412	398	296	350
	1. Nová Sídla	1790		409	384	382	382	384	340	333	259	271
	2. Sedlištka	1318		58	80	73	75	69	72	65	37	79
66.	Nová Ves u Jarošova	1559	238	229	310	282	246	269	261	243	182	156
67.	Oldřiš	1547	1269	1160	1139	1049	1027	1072	1019	1026	790	783
68.	Opatov	1347	2973	2206	2231	2150	2021	2090	1981	1911	1267	1330
69.	Opatovec	1347	707	1448	1313	1414	1379	1285	1130	1095	675	680
70.	Osík	1347	1262	1289	1264	1267	1179	1244	1301	1243	976	1013
71.	Pohledy	.	1992	1551	1688	1670	1711	1652	1449	1455	656	588
	1. Horní Hynčina	1270		1032	1148	1178	1215	1169	1001	1053	469	409
	2. Pohledy	1365		519	540	492	496	483	448	402	187	179
72.	Polička	.	3311	5531	5746	5691	6163	6453	6216	7276	6451	6863
	1. Dolní Předměstí	.		888	910	907	995	1118	.	1749	.	.
	2. Horní Předměstí	.		1623	1787	1754	2045	2329	.	2808	.	.
	3. Lezník	1347		543	548	555	546	559	546	537	368	338
	4. Modřec	1547		315	303	304	342	325	320	321	217	183
	5. Polička-Město	1200		1903	1935	1889	1942	1815	5046	1539	5630	6084
	6. Střítež	1347		259	263	282	293	307	304	322	236	258
73.	Pomezí	1265	2528	1667	1769	1828	1840	1871	1879	1766	1277	1323
74.	Poříčí u Litomyšle	.	650	846	826	777	728	770	700	661	552	512
	1. Mladočov	1349		185	197	170	160	171	149	132	121	98
	2. Poříčí u Litomyšle	1361		445	432	402	364	380	362	351	298	280
	3. Změtín	1361		216	197	205	204	219	189	178	133	134
75.	Přiluka	1355	381	340	354	323	319	346	332	320	224	223
76.	Pustá Kamenice	1392	1531	786	789	692	762	732	774	993	461	505
77.	Pustá Rybná	1392	1397	1095	1002	914	897	824	751	773	407	361
78.	Radiměř	1291	2857	3593	3622	3486	3422	3186	2810	2603	1379	1415
79.	Radkov	1365	664	330	397	345	318	330	303	311	198	198
80.	Rohozná	.	1177	1785	1828	1872	2055	2197	2054	2026	1161	1251
	1. Manova Lhota	1557		125	103	108	128	111	107	95	57	41
	2. Rohozná	1349		1660	1725	1764	1927	2086	1947	1931	1104	1210
81.	Rozhraní	1834	407	632	673	722	791	779	701	761	603	607
82.	Rozstání	1365	740	577	579	524	508	506	519	458	359	335
83.	Rudná	1365	661	519	591	694	626	611	518	498	265	285
84.	Rychnov na Moravě	1365	2359	1645	1754	1712	1582	1457	1446	1402	785	852
85.	Řídký	1689	141	63	61	89	71	54	61	64	87	89
86.	Sádek	1557	991	724	732	704	770	774	737	752	519	567
87.	Sebranice	.	1168	1314	1277	1183	1214	1256	1192	1202	851	836
	1. Sebranice	1043		1245	1213	1119	1141	1179	1126	1115	804	794
	2. Vysoký Les	1817		69	64	64	73	77	66	87	47	42
88.	Sedliště	1508	369	269	288	301	295	277	280	271	230	223
89.	Sklené	1320	996	493	521	479	486	489	448	439	280	271
90.	Slatina	.	399	309	315	328	321	351	357	306	240	218
	1. Březinka	1317		41	50	44	59	48	55	58	39	37
	2. Slatina	1573		268	265	284	262	303	302	248	201	181
91.	Staré Město	.	2474	1821	1762	1795	1725	1658	1650	1676	1022	1120
	1. Bílá Studně	1791		105	102	79	76	80	78	74	76	66
	2. Petrušov	1316		401	388	353	333	293	311	269	137	165
	3. Radišov	1372		337	322	346	351	313	307	330	210	210
	4. Staré Město	1270		978	950	1017	965	972	954	1003	599	679
92.	Stašov	1557	1326	1304	1229	1244	1253	1181	1090	933	344	363
93.	Strakov	1347	853	373	364	323	319	311	294	295	182	221
94.	Suchá Lhota	1559	219	198	230	240	234	225	228	208	140	131
95.	Svitavy	.	3133	8670	9654	11653	13637	14820	13892	15031	12828	13878
	1. Lačnov	1329		1352	1552	1719	1898	1964	1867	1703	1143	.
	2. Lány	.		1518	1751	2147	2710	3207	2728	2882	2012	.
	3. Město	1200		5800	1635	1647	1583	1560	9297	1185	9673	13878
	4. Předměstí	.		.	4716	6140	7446	8089	.	9261	.	.
96.	Svojanov	.	1389	1626	1779	1958	2028	2079	1683	1657	998	1011
	1. Dolní Lhota	1557		174	207	176	195	229	169	183	93	93
	2. Hutě	1557		46	49	86	84	86	76	68	32	36
	3. Předměstí	1557		219	216	238	241	229	190	198	113	123
	4. Starý Svojanov	1287		480	508	553	603	650	547	532	335	341

Poř. č. obce	Počet obyvatel				Počet domů													
	1970	1980	1991	2001	1869	1880	1890	1900	1910	1921	1930	1950	1961	1970	1980	1991	2001	
	1737	1530	1218	1168	197	177	186	186	172	218	177	1116	1221	168	159	174	177	
	6673	7946	8884	8737	364	378	450	503	533	571	779	.	.	946	1062	1139	1161	
	343	365	573	593	50	50	55	64	65	66	77	79	.	80	82	110	125	
	329	285	267	291	69	69	71	73	74	78	88	85	.	72	68	77	81	
64.	327	277	261	226	68	68	72	75	79	77	97	89	83	85	68	87	90	
65.	335	295	249	237	80	80	80	79	79	79	81	80	80	79	75	89	90	
	257	213	177	180	72	72	72	71	71	71	72	71	80	68	57	70	71	
	78	82	72	57	8	8	8	8	8	8	9	9	.	11	18	19	19	
66.	129	86	63	63	41	52	53	52	52	51	54	55	46	41	31	52	51	
67.	726	703	653	680	188	195	199	187	191	194	204	193	183	179	174	203	216	
68.	1252	1168	1115	1097	353	353	353	333	337	332	363	315	263	269	272	312	325	
69.	653	694	624	585	216	201	207	196	191	193	209	159	150	150	173	187	195	
70.	955	912	936	983	194	196	199	195	197	207	225	246	238	237	241	290	306	
71.	538	426	350	334	231	242	256	258	266	262	274	206	147	136	121	122	162	
	366	300	236	229	152	160	169	172	180	177	190	162	.	100	91	88	120	
	172	126	114	105	79	82	87	86	86	85	84	44	147	36	30	34	42	
72.	7266	8972	8987	9187	852	857	848	867	923	957	1166	1304	1290	1348	1432	1688	1722	
	1461	2280	2570	2404	152	152	146	145	157	159	277	.	.	316	347	513	509	
	3856	5323	5228	5713	288	289	290	300	327	369	439	.	.	600	729	777	828	
	305	242	223	201	81	82	85	92	98	99	105	107	94	86	76	97	104	
	169	160	135	136	53	54	56	56	54	54	59	50	42	43	42	47	51	
	1258	759	640	552	237	238	228	229	238	226	230	1086	1099	253	190	199	176	
	217	208	191	181	41	42	43	45	49	50	56	61	55	50	48	55	54	
73.	1255	1129	1040	1058	249	255	259	255	265	265	311	300	278	281	295	331	358	
74.	473	440	393	412	139	143	146	141	141	139	137	151	136	127	124	149	159	
	82	75	72	88	29	30	30	29	30	30	29	32	30	25	21	30	35	
	273	264	240	244	76	74	76	72	71	70	70	81	106	72	76	87	91	
	118	101	81	80	34	39	40	40	40	39	38	38	.	30	27	32	33	
75.	207	195	176	162	57	58	58	55	58	57	63	65	54	54	56	69	65	
76.	448	392	333	347	127	129	129	119	120	131	136	121	119	113	108	138	147	
77.	287	233	197	156	179	181	182	163	158	161	155	139	112	93	80	87	130	
78.	1343	1233	1140	1146	491	486	483	481	479	477	496	365	320	316	312	355	380	
79.	161	172	150	123	51	52	51	51	51	51	52	51	41	39	38	44	46	
80.	1141	956	763	715	254	259	265	271	293	308	373	373	345	325	305	343	349	
	23	13	6	7	18	18	19	19	19	19	19	19	.	9	7	2	2	
	1118	943	757	708	236	241	246	252	274	289	354	354	345	316	298	341	347	
81.	517	430	356	356	98	99	98	103	105	107	148	164	166	156	132	161	152	
82.	298	228	214	226	79	83	84	83	82	81	83	78	73	70	63	67	77	
83.	276	239	200	200	77	80	84	84	82	83	90	68	59	60	56	60	67	
84.	762	736	601	595	266	274	274	263	266	263	270	185	168	168	171	178	199	
85.	81	86	74	68	14	14	14	14	14	14	16	22	21	20	18	22	22	
86.	550	442	445	456	111	112	112	113	132	128	132	130	114	121	120	150	152	
87.	772	757	812	861	196	209	208	209	213	214	223	217	189	184	197	274	284	
	723	724	792	848	185	198	197	197	201	201	209	202	189	172	190	261	270	
	49	33	20	13	11	11	11	12	12	13	14	15	.	12	7	13	14	
88.	203	201	215	227	38	40	43	43	45	45	50	59	52	50	55	60	61	
89.	241	258	231	214	73	77	78	75	76	75	78	78	67	59	61	54	76	
90.	194	168	114	113	60	60	61	62	61	61	66	64	58	56	52	53	50	
	37	24	2	1	9	9	9	9	8	8	10	9	.	8	8	8	1	
	157	144	112	112	51	51	52	53	53	53	56	55	58	48	44	45	49	
91.	967	1056	1003	985	254	251	256	257	254	261	282	221	208	203	238	251	292	
	68	53	42	32	13	13	13	13	12	12	13	14	.	14	13	13	14	
	90	44	23	22	59	59	59	60	60	59	58	37	.	27	14	13	33	
	165	150	136	125	55	50	55	55	54	55	55	47	.	37	39	36	42	
	644	809	802	806	127	129	129	129	128	135	156	123	208	125	172	189	203	
92.	307	277	260	258	202	202	207	204	205	203	204	114	72	71	74	87	96	
93.	219	206	196	226	59	61	62	59	59	59	60	57	57	59	55	66	64	
94.	111	104	98	90	35	37	38	38	40	41	41	41	33	29	27	36	37	
95.	14282	16297	17441	17626	1095	1113	1272	1502	1725	1889	2253	2427	2205	2239	2353	2521	2581	
	958	1010	946	1016	190	206	213	230	237	265	290	269	.	226	224	256	267	
	2185	2500	5443	6137	206	207	235	271	350	376	450	475	.	458	478	552	636	
	1079	797	508	445	699	170	169	167	160	165	155	1683	2205	135	115	115	86	
	10060	11990	10544	10028	.	530	655	834	978	1083	1358	.	.	1420	1536	1598	1592	
96.	811	611	486	412	250	258	273	287	300	303	332	344	306	281	241	314	331	
	89	74	57	40	29	31	31	33	33	31	33	34	.	23	22	26	28	
	28	15	14	19	6	6	10	13	13	13	13	11	.	11	8	11	11	
	91	84	67	65	30	32	34	35	38	37	39	43	88	35	32	42	44	
	268	183	154	127	76	77	81	84	93	98	108	110	104	94	77	103	114	

Poř. č. obce	Obec, část obce	Prv. pís. zmínka	Výměra v ha	Počet obyvatel								
				1869	1880	1890	1900	1910	1921	1930	1950	1961
	5. Studenec	1557		105	153	127	137	133	121	110	64	55
	6. Svojanov	1287		602	646	778	768	752	580	566	361	363
97.	Široký Důl	1269	595	654	660	596	585	576	570	529	394	373
98.	Študlov	1629	240	221	244	259	279	312	307	324	229	248
99.	Telecí	1403	1262	1126	1130	1150	1097	1068	952	904	676	634
100.	Trpín	.	1248	966	956	900	951	928	894	893	661	681
	1. Hlásnice	1437		364	363	347	381	366	310	301	215	193
	2. Trpín	1349		602	593	553	570	562	584	592	446	488
101.	Trstěnice	993	2147	1059	1095	1074	1119	1181	1137	1056	695	662
102.	Tržek	1347	171	224	214	214	184	221	226	229	181	215
103.	Třebarov	1267	1561	2266	2098	2104	2020	2103	1898	1823	1103	1191
104.	Újezdec	1167	346	331	376	385	349	353	337	316	219	183
105.	Útěchov	1365	546	482	504	480	461	461	415	427	249	239
106.	Vendolí	1320	2068	1401	1474	1541	1607	1675	1581	1581	1076	1016
107.	Vidlatá Seč	1167	610	529	536	524	506	525	503	490	346	340
108.	Víska u Jevíčka	1258	366	351	341	336	369	368	327	336	232	209
109.	Vítějeves	1437	860	808	832	891	978	1003	896	833	602	591
110.	Vranová Lhota	1258	1407	939	894	831	824	809	739	781	594	571
111.	Vrážné	1258	413	190	183	189	187	185	209	182	154	160
112.	Vysoká	1750	288	149	152	139	125	131	123	98	66	73
113.	Želivsko	.	333	240	279	280	274	300	274	239	162	141
	1. Horákova Lhota	1544		61	94	83	75	100	81	83	52	43
	2. Želivsko	1317		179	185	197	199	200	193	156	110	98

Poznámky

- 3.1. V tom též Malonín, domy v roce 1961 v tom též Smolná
3.2. Domy v roce 1961 viz Bělá u Jevíčka
6.1. Domy v roce 1961 v tom též Zálesí
6.2. Domy v roce 1961 viz Biskupice
9. V tom též Bukovina, Cerkytly, Svatá Kateřina
10.1. V tom též Prklišov, domy v roce 1961 v tom též Svojanov
10.2. Domy v roce 1961 viz Borušov
11.1. Rok 1961 až 1991 v tom též Podlesí
11.2. Domy v roce 1961 viz Moravská Chrastová
11.3. Domy v roce 1961 v tom též Chrastová Lhota
11.4. Rok 1869 až 1950 viz Březová nad Svitavou, rok 1961 až 1991 viz Brněnec
12.1. Domy v roce 1961 v tom též Šnekov
12.2. Domy v roce 1961 viz Březina
13.1. Domy v roce 1961, rok 1980 až 1991 v tom též Nectava
13.2. Domy v roce 1961, rok 1980 až 1991 viz Březinky
15. V tom též Česká Dlouhá, Moravská Dlouhá, Muzlov, Zářečí, rok 1869 až 1950 v tom též Podlesí
16. V tom též Kamenné Sedliště
17.2. V tom též Hamry u Rohozné
18.1. Domy v roce 1961 v tom též Pekla
18.2. Domy v roce 1961 viz Cerekvice nad Loučnou
19. V tom též Brlenka
21. V tom též Víska, Vysoké Pole
24.1. Domy v roce 1961 v tom též Jiříkov, Václavky
24.2., 24.3. Domy v roce 1961 viz Dolní Újezd
25.1. Domy v roce 1961 v tom též Žipotín
25.2. V tom též Karlín, domy v roce 1961 viz Gruna
33. V tom též Olšany
35.1. Domy v roce 1961 v tom též Půlpecen
35.2. Domy v roce 1961 viz Chrastavec
36.1., 36.3. Domy v roce 1961 viz Janov
36.2. Domy v roce 1961 v tom též Gajer, Mendryka
38.1. Domy v roce 1961 v tom též Nový Dvůr
38.2. Domy v roce 1961 viz Jaroměřice
39. V tom též Vranice 1. díl
41. V tom též Balda
42.1. V tom též Jevíčko Předměstí, Jevíčko Židovská Obec
42.2. V tom též Lípa, Mařín
43.1. Domy v roce 1961, rok 1991 viz Kamenec u Poličky
43.2. V tom Nový Kamenec, Starý Kamenec, domy v roce 1961, rok 1991 v tom též Jelínek
44. V tom též Kamenná Horka
45.1. Domy v roce 1961 v tom též Ostrý Kámen
45.2. V tom též Ostrý Kámen, domy v roce 1961 viz Karle
46.1. Domy v roce 1961 viz Koclířov
46.2. Domy v roce 1961 v tom též Hřebeč
47.1. Domy v roce 1961 v tom též Lačnov
47.2. V tom též Kateřinky, Maksičky, domy v roce 1961 viz Korouhev
52. V tom též Borová Krčma
55.2., 55.4., 55.9., 55.10. Rok 1961 viz Litomyšl-Město
55.3. Rok 1961 v tom též Lány, Nedošín, Zahájí, Záhradí, domy v roce 1961 v tom též Suchá
55.5. Domy v roce 1961 viz Pohodlí
55.7. Domy v roce 1961 v tom též Nová Ves u Litomyšle
55.8. Domy v roce 1961 viz Litomyšl-Město

Poř. č. obce	Počet obyvatel				Počet domů													
	1970	1980	1991	2001	1869	1880	1890	1900	1910	1921	1930	1950	1961	1970	1980	1991	2001	
	45	36	28	23	17	19	20	22	22	22	22	19	.	14	12	14	19	
	290	219	166	138	92	93	97	100	101	102	117	127	114	104	90	118	115	
97.	345	342	358	360	104	105	105	104	105	105	110	108	94	88	81	94	116	
98.	231	186	161	157	37	38	38	41	42	46	65	72	71	69	59	72	74	
99.	545	503	454	409	181	182	182	173	189	189	184	170	152	141	131	130	191	
100.	606	561	494	440	132	135	136	140	153	144	163	170	161	154	144	168	161	
	141	104	81	64	50	52	52	52	63	53	58	57	51	47	37	41	38	
	465	457	413	376	82	83	84	88	90	91	105	113	110	107	107	127	123	
101.	626	547	490	471	172	173	176	179	191	194	205	217	181	176	170	213	222	
102.	196	181	159	166	36	34	37	36	40	43	47	52	48	47	45	49	58	
103.	1142	1101	957	1006	301	316	345	340	351	347	370	250	250	238	245	264	279	
104.	152	123	95	89	46	46	47	46	46	46	52	53	55	47	36	46	47	
105.	219	193	186	202	63	63	63	63	64	65	74	63	56	52	52	60	66	
106.	999	932	865	880	238	240	242	242	243	242	268	255	229	228	236	278	295	
107.	295	293	310	298	83	85	86	82	82	82	85	89	85	83	86	104	109	
108.	190	181	187	159	50	49	53	52	52	52	54	48	43	42	39	42	40	
109.	572	525	435	401	129	131	133	133	137	139	156	182	166	162	158	180	193	
110.	536	467	501	512	143	148	152	152	154	155	153	157	144	142	125	118	166	
111.	144	100	80	67	33	33	34	34	35	36	37	36	34	30	28	32	39	
112.	68	45	42	36	21	21	21	21	21	22	22	23	20	18	15	19	30	
113.	111	83	56	50	39	40	40	41	43	41	45	42	36	30	27	36	26	
	34	19	10	13	13	14	14	13	14	13	15	15	.	9	8	12	9	
	77	64	46	37	26	26	26	28	29	28	30	27	36	21	19	24	17	

59.3. Domy v roce 1961 viz Pacov

59.4. V tom též Borová, Stará Trnávka, domy v roce 1961 v tom též Mezihorí

59.5. Domy v roce 1961 viz Městečko Trnávka

59.6. Domy v roce 1961 viz Stará Roveň

59.7. Domy v roce 1961 v tom též Ludvíkov

59.12. Domy v roce 1961 v tom též Nová Roveň

62.1. Domy v roce 1961 viz Morašice

62.2. Domy v roce 1961 v tom též Lažany

62.3. Domy v roce 1961 v tom též Višňáry

62.4. Domy v roce 1961 viz Řikovice

63.2. V tom též Zámek, obyvatelstvo v roce 1921, rok 1950 až 1961 v tom též Předměstí, rok 1961 v tom též Sušice, Udánky

63.3. Obyvatelstvo v roce 1921, rok 1950 až 1961 viz Město

63.4., 63.5. Rok 1961 viz Město

64. V tom též Nedvězíčko

65.1. Domy v roce 1961 v tom též Sedlíštka

65.2. Domy v roce 1961 viz Nová Sídla

66. V tom též Vranice 2. díl

68. V tom též Hvězda, Královec, Nový Rybník

69. V tom též Český Lačnov, Košíře, Nový Valdek, Starý Valdek

70. V tom též Lazaret

71.1. Domy v roce 1961 viz Pohledy

71.2. Domy v roce 1961 v tom též Horní Hynčina

72.1., 72.2. Obyvatelstvo v roce 1921, rok 1950 až 1961 viz Polička-Město

72.3. V tom též Haná

72.5. Obyvatelstvo v roce 1921, rok 1950 až 1961 v tom též Dolní Předměstí, Horní Předměstí

74.2. Domy v roce 1961 v tom též Zrnětín

74.3. Domy v roce 1961 viz Poříčí u Litomyšle

77. V tom též Betlem, Blatina, Damašek, Hraničný, Kobylí, Pusté Rybné, Světy

78. V tom Česká Radiměř, Moravská Radiměř

80.1. Domy v roce 1961 viz Rohozná

80.2. Domy v roce 1961 v tom též Manova Lhota

81. V tom též Bradlné, Vilémov

83. V tom Dolní Rudná, Horní Rudná

87.1. V tom též Kaliště, Pohora, Třešnohá, domy v roce 1961 v tom též Vysoký Les

87.2. Domy v roce 1961 viz Sebranice

90.1. Domy v roce 1961 viz Slatina

90.2. Domy v roce 1961 v tom též Březinka

91.1., 91.2., 91.3. Domy v roce 1961 viz Staré Město

91.4. Domy v roce 1961 v tom též Bílá Studně, Petrušov, Radišov

95.1., 95.2. Rok 1961 viz Město

95.3. Rok 1869, obyvatelstvo v roce 1921, rok 1950 až 1961 v tom též Předměstí, rok 1961 v tom též Lačnov, Lány

95.4. Rok 1869, obyvatelstvo v roce 1921, rok 1950 až 1961 viz Město

96.1., 96.2., 96.5. Domy v roce 1961 viz Předměstí

96.3. Domy v roce 1961 v tom též Dolní Lhota, Hutě, Studenec

96.6. V tom též Korýtka

99. V tom též Landráty

103. V tom Malý Třebořov t. Třebovárek, Veliký Třebořov t. Veliký Třebořov, v tom též Lestang, Třebořovský Dvůr

110. V tom též Hraničky, Jarovice, Vranová

113.1. Domy v roce 1961 viz Želivsko

113.2. Domy v roce 1961 v tom též Horákova Lhota

Poř. č. obce	Obec, část obce	Prv. pís. zmlínka	Výměra v ha	Počet obyvatel								
				1869	1880	1890	1900	1910	1921	1930	1950	1961
	Okres celkem		126528	150760	152654	154777	154574	160889	152242	155571	124428	129939
1.	Albrechtice	1304	1007	780	868	926	816	825	768	700	439	517
2.	Anenská Studánka	.	791	710	697	659	658	557	530	534	247	311
	1. Anenská Studánka	1292		329	341	314	327	283	251	282	153	240
	2. Helvíkov	1292		381	356	345	331	274	279	252	94	71
3.	Běstovice	1292	419	402	406	395	372	382	347	368	298	335
4.	Bošín	1371	252	203	188	180	193	164	174	164	141	133
5.	Brandýs nad Orlicí	1274	434	1230	1274	1167	1118	1217	1278	1428	1528	1499
6.	Bučina	1167	383	344	382	435	415	511	466	439	326	297
7.	Bystřec	1227	1813	1565	1573	1530	1421	1456	1400	1421	1089	1032
8.	Cotkytle	.	1864	2245	2128	1927	1926	1842	1687	1600	829	784
	1. Cotkytle	1350		1368	1305	1161	1137	1071	978	938	525	504
	2. Herbortice	1304		345	359	359	339	327	315	291	120	129
	3. Janoušov	1397		283	268	223	246	243	223	203	97	85
	4. Mezilesí	1789		249	196	184	204	201	171	168	87	66
9.	Čenkovice	1304	597	1570	1402	1233	959	784	727	714	156	201
10.	Červená Voda	.	4739	7852	7540	7599	6742	6418	5377	5663	2908	3164
	1. Bílá Voda	1596		864	813	839	702	708	564	579	270	338
	2. Červená Voda	1596		3002	2843	2953	2672	2628	2179	2526	1519	1784
	3. Dolní Orlice	1654		567	569	603	534	477	452	404	232	203
	4. Horní Orlice	1654		614	593	577	560	500	415	374	70	80
	5. Mlýnice	1584		221	199	176	139	125	106	120	59	68
	6. Mlýnický Dvůr	1481		433	407	397	342	372	329	419	157	202
	7. Moravský Karlov	1630		1229	1211	1156	1028	830	746	677	314	221
	8. Šanov	1278		922	905	898	765	778	586	564	287	268
11.	Česká Rybná	1544	808	814	757	883	901	821	798	733	624	562
12.	Česká Třebová	.	4100	8288	7607	8205	9725	13028	13256	14587	13676	14470
	1. Česká Třebová	1278		5141	4572	4982	6050	8707	8380	9629	9571	13050
	2. Kozlov	1347		315	323	329	317	302	286	294	283	247
	3. Lhotka	1358		776	720	789	828	803	878	791	677	638
	4. Parník	1304		1016	1083	1257	1645	2343	2892	3064	2607	.
	5. Skuhrov	1292		660	532	534	568	536	507	515	335	347
	6. Svinná	1358		380	377	314	317	337	313	294	203	188
13.	České Heřmanice	.	997	1013	1015	994	935	965	942	870	687	644
	1. Borová	1698		106	97	86	85	91	84	80	61	56
	2. České Heřmanice	1167		526	547	557	514	547	555	489	382	365
	3. Chotěšiny	1307		189	187	173	175	178	152	148	108	93
	4. Netřeby	1661		192	184	178	161	149	151	153	136	130
14.	České Libchavy	1360	872	842	886	1001	1002	881	728	654	507	546
15.	České Petrovice	1601	627	869	882	876	657	531	467	443	179	208
16.	Damník	1304	1272	1293	1337	1344	1231	1255	1179	1043	632	683
17.	Dlouhá Třebová	1304	1044	1484	1409	1320	1383	1479	1465	1491	1232	1215
18.	Dlouhoňovice	1543	390	324	404	438	414	411	400	398	410	387
19.	Dobříkov	.	853	525	530	578	565	550	554	570	509	483
	1. Dobříkov	1356		429	442	472	472	445	441	455	412	397
	2. Rzy	1546		96	88	106	93	105	113	115	97	86
20.	Dolní Čermná	.	1499	3711	3479	3568	3428	3429	3155	1634	1131	1249
	1. Dolní Čermná	1304		3339	3091	3213	3070	3127	2901	1393	979	1108
	2. Jakubovice	1304		372	388	355	358	302	254	241	152	141
21.	Dolní Dobrouč	.	3072	3566	3521	3561	3267	3339	2929	2961	2499	2561
	1. Dolní Dobrouč	1292		2590	2575	2666	2373	2428	2106	2169	1980	2008
	2. Horní Dobrouč	1292		679	627	613	596	603	553	537	339	353
	3. Lanšperk	1285		297	319	282	298	308	270	255	180	200
22.	Dolní Morava	.	3661	1041	1071	1048	920	796	714	728	439	358
	1. Dolní Morava	1382		285	267	250	266	221	189	226	118	104
	2. Horní Morava	1382		216	237	252	219	150	137	119	68	37
	3. Velká Morava	1564		540	567	546	435	425	388	383	253	217
23.	Džbánov	1304	659	571	576	589	587	578	572	532	441	425
24.	Hejnice	.	483	327	337	370	351	308	305	281	263	279
	1. Hejnice	1544		301	310	343	322	278	276	255	241	263
	2. Křížánky	1376		26	27	27	29	30	29	26	22	16
25.	Helvíkovice	.	1073	769	648	682	663	646	627	611	475	470
	1. Helvíkovice	1365		730	608	640	626	609	592	582	448	441
	2. Houkov	1776		39	40	42	37	37	35	29	27	29
26.	Hnátnice	1364	1131	1501	1561	1624	1643	1647	1439	1483	1054	1008
27.	Horní Čermná	.	1767	189	168	177	135	160	140	1408	1000	1058
	1. Horní Čermná	1304		1270	833	868

Poř. č. obce	Počet obyvatel				Počet domů													
	1970	1980	1991	2001	1869	1880	1890	1900	1910	1921	1930	1950	1961	1970	1980	1991	2001	
	130417	137071	137102	139387	22588	23197	23347	23758	24970	25668	28601	29141	26496	26528	27231	31700	32805	
1.	498	507	486	495	126	130	133	134	137	141	140	121	100	95	116	124	137	
2.	282	237	196	187	111	106	106	104	104	101	109	92	65	54	43	66	67	
	240	226	194	177	52	49	49	49	50	50	57	51	65	41	37	48	48	
	42	11	2	10	59	57	57	55	54	51	52	41	.	13	6	18	19	
3.	367	323	376	417	55	60	58	58	58	55	67	74	78	86	82	104	107	
4.	106	94	80	81	32	33	33	34	32	32	32	34	31	31	28	32	32	
5.	1462	1465	1494	1438	221	221	221	197	209	212	257	301	292	298	310	359	369	
6.	280	273	239	216	49	50	58	59	62	67	74	78	75	79	71	79	84	
7.	1018	1042	1064	1043	245	249	259	266	267	267	288	295	276	274	288	370	372	
8.	683	618	484	426	322	329	338	337	368	360	359	338	244	205	189	248	236	
	461	424	339	304	192	198	196	197	216	209	208	196	188	130	120	160	151	
	114	83	70	57	62	63	67	62	66	66	65	64	56	34	31	37	34	
	65	56	25	27	29	31	36	37	47	45	46	39	.	27	21	30	30	
	43	55	50	38	39	37	39	41	39	40	40	39	.	14	17	21	21	
9.	212	211	201	188	222	217	217	206	196	194	199	163	66	65	58	103	106	
10.	3094	3056	3067	3227	890	904	952	959	962	967	968	872	616	585	581	716	727	
	295	278	224	187	85	86	106	101	103	98	88	69	.	57	50	51	51	
	1855	2064	2231	2542	320	326	347	359	353	363	387	387	616	307	333	411	441	
	233	211	195	156	100	100	89	88	88	88	87	79	.	50	48	57	57	
	66	44	40	32	96	96	93	94	91	92	88	69	.	18	16	26	21	
	63	39	31	28	18	23	19	17	22	19	24	17	.	14	10	14	14	
	219	162	133	104	46	47	48	48	56	54	58	46	.	40	37	44	42	
	155	107	80	57	120	121	135	134	136	140	125	116	.	41	39	58	56	
	208	151	133	121	105	105	115	118	113	113	111	89	.	58	48	55	45	
11.	483	403	342	376	125	137	145	143	143	139	148	161	151	142	124	161	159	
12.	15488	16107	17091	17036	999	1029	1042	1144	1462	1670	2249	2561	2463	2513	2597	2797	2787	
	11665	12231	11544	11649	581	604	611	676	918	1031	1425	1653	2107	1659	1747	1809	1782	
	206	169	150	152	45	48	48	49	50	51	56	63	57	56	54	62	65	
	641	582	2245	2144	93	94	92	102	100	108	136	158	154	159	155	201	199	
	2461	2744	2863	2815	109	111	120	149	224	314	458	518	.	500	524	586	596	
	355	263	197	197	113	112	109	108	109	107	113	106	91	90	81	83	88	
	160	118	92	79	58	60	62	60	61	59	61	63	54	49	36	56	57	
13.	579	500	533	532	154	157	161	165	165	168	169	178	164	155	145	177	188	
	56	35	44	37	16	17	17	17	17	18	18	19	.	16	12	17	17	
	334	308	355	355	79	79	80	84	84	86	87	94	136	84	81	100	111	
	80	66	56	65	27	29	32	32	32	32	32	33	28	27	25	27	27	
	109	91	78	75	32	32	32	32	32	32	32	32	.	28	27	33	33	
14.	514	518	475	458	142	145	149	153	151	146	147	147	143	140	140	161	167	
15.	174	172	159	148	156	158	154	151	148	143	140	90	52	39	37	76	83	
16.	616	624	653	667	218	216	214	213	215	217	223	161	146	145	150	173	183	
17.	1143	1122	1196	1227	193	195	197	207	217	226	252	293	290	277	283	345	352	
18.	455	437	787	769	63	70	72	72	73	77	81	96	96	97	104	128	134	
19.	465	473	431	449	100	102	102	104	110	119	121	136	134	137	137	186	190	
	362	372	355	377	80	81	81	83	87	94	95	110	109	109	110	156	160	
	103	101	76	72	20	21	21	21	23	25	26	26	25	28	27	30	30	
20.	1253	1238	1294	1337	600	594	592	598	605	604	366	340	296	298	305	379	395	
	1121	1114	1187	1217	521	518	518	522	529	534	295	287	259	263	273	338	354	
	132	124	107	120	79	76	74	76	76	70	71	53	37	35	32	41	41	
21.	2557	2409	2390	2564	551	550	533	532	540	539	585	589	563	586	596	677	705	
	2006	2004	2015	2179	360	359	354	355	360	362	402	443	426	447	479	550	575	
	346	283	257	262	139	137	132	127	128	125	129	91	85	85	74	79	80	
	205	122	118	123	52	54	47	50	52	52	54	55	52	54	43	48	50	
22.	362	322	283	300	181	150	155	180	180	181	191	159	86	83	75	118	83	
	138	131	126	136	51	51	51	44	49	50	52	44	86	28	25	35	31	
	23	10	5	7	42	42	47	45	41	42	41	22	.	7	3	11	4	
	201	181	152	157	88	57	57	91	90	89	98	93	.	48	47	72	48	
23.	394	365	363	303	102	102	104	106	108	111	116	124	121	112	100	129	129	
24.	211	196	209	203	60	64	64	63	61	63	62	65	59	55	59	71	68	
	195	186	205	195	55	58	58	57	55	57	56	59	59	51	55	66	63	
	16	10	4	8	5	6	6	6	6	6	6	6	.	4	4	5	5	
25.	452	385	397	407	129	109	107	107	109	114	124	126	119	119	106	137	143	
	441	380	392	399	120	99	99	99	101	106	117	119	119	113	101	132	137	
	11	5	5	8	9	10	8	8	8	8	7	7	.	6	5	5	6	
26.	925	933	861	843	239	248	256	260	265	266	275	278	239	245	232	292	289	
27.	989	1039	1061	1048	24	25	27	27	26	31	293	315	269	255	266	339	339	
	829	912	940	909	265	260	269	209	230	287	287	

Poř. č. obce	Obec, část obce	Prv. pís. zmínka	Výměra v ha	Počet obyvatel								
				1869	1880	1890	1900	1910	1921	1930	1950	1961
	2. Nepomuky	1837		189	168	177	135	160	140	138	167	190
28.	Horní Heřmanice	.	1573	2091	1978	2003	1786	1670	1610	1429	874	805
	1. Dolní Heřmanice	1304		723	685	727	667	600	586	550	269	264
	2. Horní Heřmanice	1304		1088	1088	1060	914	843	859	742	542	482
	3. Rýdřovice	1790		280	205	216	205	227	165	137	63	59
29.	Horní Třešňovec	1304	979	1048	1153	1125	1084	1063	1057	985	485	523
30.	Hrádek	1432	99	197	193	226	241	222	175	170	140	134
31.	Hrušová	1167	608	486	567	551	504	533	548	671	452	434
32.	Choceň	.	2170	3932	4340	4514	4981	5673	5771	6998	7511	8566
	1. Březenice	1417		41	49	55	58	79	51	49	37	48
	2. Dvořisko	1690		96	112	125	167	113	152	113	85	141
	3. Hemže	1309		104	130	132	120	130	143	139	102	108
	4. Choceň	1227		3381	3712	3869	4333	5029	5122	6415	7041	8038
	5. Nová Ves	1589		48	52	54	58	67	65	59	45	31
	6. Plichůvky	1342		187	204	209	185	192	167	159	151	149
	7. Podrážek	1755		75	81	70	60	63	71	64	50	51
33.	Jablónné nad Orlicí	1304	438	941	1042	1125	1248	1787	1786	1768	1582	2086
34.	Jamně nad Orlicí	1409	1059	1501	1555	1757	1605	1468	1331	1237	764	794
35.	Javorník	.	549	676	656	670	740	694	701	655	504	488
	1. Javorník	1347		547	549	555	612	579	582	549	421	419
	2. Vysoká	1547		129	107	115	128	115	119	106	83	69
36.	Jehnědí	1292	574	531	504	509	514	520	513	514	324	330
37.	Kameničná	1365	585	384	399	406	375	340	336	336	291	279
38.	Kláštevec nad Orlicí	.	1791	1594	1729	1763	1701	1605	1414	1330	1478	923
	1. Čihák	1790		138	149	123	113	94	80	70	10	9
	2. Jedlina	1709		109	134	110	108	114	98	98	78	61
	3. Kláštevec nad Orlicí	1279		981	1028	1081	1051	944	835	797	546	602
	4. Lhotka	1543		190	211	220	198	219	204	174	114	117
	5. Zbudov	1790		176	207	229	231	234	197	191	730	134
39.	Koldín	.	635	606	635	610	596	575	545	547	463	416
	1. Hradiště	1604		111	111	117	87	100	110	81	92	91
	2. Koldín	1309		495	524	493	509	475	435	466	371	325
40.	Kosořín	1292	175	170	160	180	178	202	178	213	143	130
41.	Králíky	.	5279	7840	7780	7670	7829	7863	6865	7201	4261	4457
	1. Červený Potok	1577		404	420	400	337	294	296	288	139	137
	2. Dolní Bořkovice	13.st.		1264	1131	1023	998	910	809	812	378	355
	3. Dolní Hedeč	1577		843	775	764	706	660	524	538	152	228
	4. Dolní Lipka	1577		208	277	298	245	224	188	228	176	190
	5. Heřmanice	1577		493	456	456	360	379	362	338	129	127
	6. Horní Bořkovice	1790		187	161	173	116	121	96	101	29	16
	7. Horní Hedeč	1577		110	132	128	123	121	110	95	25	8
	8. Horní Lipka	1577		898	906	875	746	745	679	621	260	182
	9. Kopeček	1790		18	10	20	23	27	30	29	12	81
	10. Králíky	1544		2853	2950	2991	3629	3846	3307	3675	2740	2936
	11. Prostřední Lipka	1577		562	562	542	546	536	464	476	221	197
42.	Krasíkov	1267	511	695	659	677	568	583	578	561	372	443
43.	Kunvald	.	2925	2308	2327	2319	2091	2009	1849	1744	1215	1188
	1. Bubnov	1746		121	118	124	100	99	97	80	49	60
	2. Končiny	.		.	.	174	167	188	.	158	.	.
	3. Kunačice	1720		117	126	115	92	78	82	76	42	42
	4. Kunvald	1363		1978	1992	1818	1652	1571	1612	1374	1087	1037
	5. Záhory	27
	6. Zaječiny	1720		92	91	88	80	73	58	56	37	22
44.	Lanškroun	.	2065	5590	5893	6511	6820	7624	7241	7164	6021	7661
	1. Dolní Třešňovec	1304		578	609	668	717	796	723	667	483	509
	2. Lanškroun-Vnitřní Město	1285		5012	5284	1281	1157	1109	6518	913	5538	7152
	3. Ostrovské Předměstí	.		.	.	2171	2232	2421	.	2214	.	.
	4. Žichlínské Předměstí	.		.	.	2391	2714	3298	.	3370	.	.
45.	Letohrad	.	2355	3461	3543	3656	3863	4189	4225	4523	4092	4844
	1. Červená	1543		362	344	358	355	331	313	283	230	236
	2. Kunčice	1292		902	919	889	923	883	924	791	742	817
	3. Letohrad	1308		1605	1702	1818	1885	2045	1937	2401	2216	2834
	4. Orlice	1361		592	578	591	700	930	1051	1048	904	957
46.	Libecina	.	482	515	519	522	512	501	498	473	358	353
	1. Javorníček	1559		127	137	137	140	135	116	126	82	66
	2. Libecina	1461		388	382	385	372	366	382	347	276	287
47.	Libchavy	.	2211	2353	2324	2342	2198	2089	1900	1884	1350	1437
	1. Dolní Libchavy	1360		1080	1122	1102	1083	1044	909	968	735	734

Poř. č. obce	Počet obyvatel				Počet domů													
	1970	1980	1991	2001	1869	1880	1890	1900	1910	1921	1930	1950	1961	1970	1980	1991	2001	
28.	160	127	121	139	24	25	27	27	26	31	28	55	.	46	36	52	52	
	659	574	525	476	297	297	308	311	331	332	332	327	239	213	180	260	263	
	221	210	175	166	111	111	116	118	125	128	128	123	83	73	56	87	87	
	394	341	341	299	150	153	155	156	169	168	168	168	139	126	117	154	156	
	44	23	9	11	36	33	37	37	37	36	36	36	17	14	7	19	20	
29.	497	522	567	609	199	199	199	201	210	215	216	168	139	131	150	171	183	
30.	105	91	80	90	28	29	32	31	32	34	34	39	34	34	28	25	42	
31.	378	358	321	312	57	59	63	66	73	74	89	95	93	91	92	107	113	
32.	8710	9716	9249	9039	493	511	517	550	643	724	1026	1311	1345	1460	1551	1673	1727	
	45	46	38	40	8	9	9	9	9	9	11	11	.	11	11	11	12	
	158	192	185	174	20	20	20	21	17	22	22	22	46	35	42	50	49	
	103	108	92	100	18	18	19	19	20	22	24	25	35	24	27	26	29	
	8198	9229	8818	8580	390	406	408	442	530	603	908	1191	1218	1332	1421	1522	1573	
	36	29	24	22	10	10	12	12	13	13	12	11	.	11	9	11	10	
	118	90	71	94	30	31	32	32	39	39	34	36	46	35	32	41	40	
	52	22	21	29	17	17	17	15	15	16	15	15	.	12	9	12	14	
33.	2502	2883	3095	3119	139	149	154	162	203	227	270	317	338	397	484	547	606	
34.	720	738	678	721	211	220	223	229	236	247	270	263	226	201	205	249	259	
35.	370	325	264	251	120	124	126	130	137	136	141	143	128	112	106	128	136	
	324	297	248	240	94	98	100	106	111	112	117	119	128	95	94	112	113	
	46	28	16	11	26	26	26	24	26	24	24	24	.	17	12	16	23	
36.	337	313	291	306	81	83	87	84	84	83	90	90	88	88	92	90	100	
37.	273	328	355	356	68	70	71	71	72	73	73	77	72	68	84	103	107	
38.	864	803	771	885	253	280	292	292	292	287	291	278	232	218	197	262	277	
	12	4	2	1	26	26	27	25	25	23	22	14	.	4	2	2	2	
	52	51	38	35	19	21	20	21	21	21	21	20	.	12	10	13	13	
	561	538	542	671	144	164	171	172	171	167	171	164	232	145	132	182	189	
	119	98	100	103	31	34	36	36	36	37	37	39	.	25	21	31	36	
	120	112	89	75	33	35	38	38	39	39	40	41	.	32	32	34	37	
39.	406	340	320	335	87	93	99	95	95	93	105	116	110	104	100	112	118	
	90	97	93	101	17	17	18	17	17	18	18	22	.	22	23	27	28	
	316	243	227	234	70	76	81	78	78	75	87	94	110	82	77	85	90	
40.	126	123	114	122	33	33	33	33	33	31	37	37	36	34	40	42	42	
41.	4814	5067	4890	4826	1094	1241	1194	1230	1229	1255	1349	1118	824	816	908	1052	1135	
	211	152	104	105	68	77	73	72	72	72	71	34	.	36	28	32	37	
	307	246	223	211	186	180	178	186	185	180	188	156	88	85	76	103	110	
	198	153	117	119	118	124	117	118	114	118	120	105	.	55	42	61	66	
	173	160	142	164	34	41	49	47	44	44	45	45	36	34	29	39	42	
	111	81	80	68	93	96	98	98	96	94	94	79	28	27	22	22	34	
	26	18	13	10	29	29	23	23	22	22	22	24	7	7	6	6	9	
	15	12	10	8	29	30	27	27	27	27	26	26	.	2	2	2	2	
	174	151	111	120	158	161	152	163	160	155	156	84	47	40	33	53	51	
	87	57	41	25	4	4	4	3	4	4	4	5	.	2	2	2	2	
	3310	3835	3876	3837	261	379	360	380	393	429	510	480	565	479	619	677	725	
	202	202	173	159	114	120	113	113	112	110	113	80	53	49	49	55	57	
42.	396	366	334	305	103	103	103	100	101	101	111	94	94	89	95	107	110	
43.	1094	1013	1027	1015	400	419	421	427	432	425	422	407	344	312	286	362	377	
	38	25	15	11	25	22	23	23	23	22	20	19	.	10	8	10	11	
	106	106	96	84	.	.	34	37	36	38	36	36	.	30	31	32	33	
	36	19	9	8	23	23	23	23	22	22	21	18	.	10	8	11	11	
	878	832	885	897	337	359	325	327	334	326	329	355	344	250	228	296	309	
	23	16	7	5	7	6	8	8	
	13	15	15	10	15	15	16	17	17	17	16	15	.	5	5	5	5	
44.	8702	9593	9873	9990	821	828	843	901	1041	1106	1314	1375	1347	1392	1470	1543	1630	
	1314	543	909	901	103	102	105	107	125	129	135	133	121	295	131	148	169	
	7388	643	565	486	718	726	136	146	140	145	143	1242	1226	1097	118	115	105	
	.	3019	2980	2733	.	.	270	282	330	351	411	.	.	.	419	448	472	
	.	5388	5419	5870	.	.	332	366	446	481	625	.	.	.	802	832	884	
45.	5078	5624	6203	6283	573	605	567	579	629	660	843	911	914	996	1128	1299	1344	
	229	224	220	214	65	68	63	65	64	62	63	65	.	53	51	62	64	
	887	936	955	1023	157	166	160	160	162	163	166	169	.	187	207	242	255	
	2980	3507	3966	3934	256	270	244	244	279	298	446	492	914	564	658	727	749	
	982	957	1062	1112	95	101	100	110	124	137	168	185	.	192	212	268	276	
46.	310	241	207	171	92	98	101	104	102	101	101	98	88	81	72	96	99	
	56	37	30	23	26	26	29	29	28	29	28	26	.	20	14	26	25	
	254	204	177	148	66	72	72	75	74	72	73	72	88	61	58	70	74	
47.	1329	1354	1431	1562	338	343	346	351	346	347	399	369	344	331	353	402	445	
	745	802	870	938	149	148	150	155	157	157	197	188	181	182	195	221	247	

Poř. č. obce	Obec, část obce	Prv. pís. zmlínka	Výměra v ha	Počet obyvatel								
				1869	1880	1890	1900	1910	1921	1930	1950	1961
	2. Horní Libchavy	1360		1273	1202	1240	1115	1045	991	916	615	703
48.	Lichkov	1577	913	1190	1323	1225	1094	1041	949	939	652	691
49.	Lišnice	1543	1150	1152	1125	1131	1044	1086	1046	962	770	785
50.	Lubník	1350	508	552	516	492	533	482	444	437	299	372
51.	Lukavice	1354	1101	1184	1179	1168	1074	1127	1114	1006	857	817
52.	Luková	.	1459	1120	1137	1138	1135	1189	1073	1065	664	764
	1. Květná	1304		217	225	228	202	201	190	186	96	107
	2. Luková	1304		903	912	910	933	988	883	879	568	657
53.	Mistrovice	1358	461	794	819	744	734	723	745	684	545	547
54.	Mladkov	.	1281	1826	1850	1712	1500	1347	1194	1195	698	763
	1. Dolany	1720		53	60	42	35	43	31	78	55	48
	2. Mladkov	1350		1083	1083	1019	893	768	683	719	431	506
	3. Petrovičky	1577		316	331	286	242	219	207	176	72	53
	4. Vlčkovice	1543		374	376	365	330	317	273	222	140	156
55.	Mostek	.	469	366	350	340	320	322	327	335	262	253
	1. Mostek	1227		266	258	248	248	221	223	246	201	194
	2. Sudlíčkova Lhota	1342		100	92	92	72	101	104	89	61	59
56.	Nasavrky	1559	133	210	243	229	212	204	189	184	145	163
57.	Nekoř	.	1095	1758	1852	1942	1670	1851	1660	1409	1014	1070
	1. Bredůvka	1734		132	180	195	178	156	149	125	81	90
	2. Nekoř	1355		1461	1510	1573	1340	1540	1376	1173	909	958
	3. Údolí	1790		165	162	174	152	155	135	111	24	22
58.	Němčice	.	1317	1505	1530	1516	1481	1437	1420	1340	1085	1128
	1. Člupek	1402		341	354	343	333	283	289	282	223	251
	2. Němčice	1347		666	719	708	707	673	662	625	472	492
	3. Pudilka	1697		54	52	37	35	37	42	38	49	35
	4. Zhoř	1167		444	405	428	406	444	427	395	341	350
59.	Orlické Podhůří	.	1353	1306	1328	1337	1203	1221	1157	1054	835	845
	1. Dobrá Voda	1506		187	180	215	165	164	157	144	117	121
	2. Kaliště	1564		46	62	74	53	70	97	95	60	76
	3. Perná	1564		132	150	152	124	127	143	108	73	93
	4. Rozsocha	1429		143	132	122	132	110	99	102	85	92
	5. Rviště	1399		287	291	267	241	252	242	216	166	150
	6. Řičky	1475		511	513	507	488	498	419	389	334	313
60.	Orlíčky	1588	864	1064	1036	1059	893	800	762	709	337	309
61.	Ostrov	1292	1849	1589	1453	1419	1321	1335	1137	1087	625	585
62.	Oucmanice	1292	365	266	275	250	243	259	290	257	222	226
63.	Pastviny	1543	835	724	836	920	795	742	695	625	377	397
64.	Petrovice	1304	263	360	370	353	331	319	286	273	225	241
65.	Písečná	1364	883	662	680	657	676	565	522	538	395	415
66.	Plichovice	.	288	208	203	227	211	202	191	191	121	105
	1. Plichovice	1342		145	135	158	140	125	126	115	78	62
	2. Smetana	1732		63	68	69	71	77	65	76	43	43
67.	Podlesí	.	328	376	373	360	358	337	314	289	214	238
	1. Němčí	1392		140	155	148	129	140	134	117	90	99
	2. Olešná	1227		40	35	29	38	40	39	32	14	14
	3. Turov	1382		196	183	183	191	157	141	140	110	125
68.	Přívrat	1455	730	638	678	635	682	672	647	677	434	405
69.	Pustina	1720	283	226	252	248	239	238	248	223	178	183
70.	Rudoltice	1304	1592	1244	1152	1065	1084	1125	1086	1053	757	763
71.	Rybník	1292	1113	1002	925	937	934	984	991	1071	1085	1010
72.	Řetová	1292	849	1220	1206	1189	1129	1170	1084	1035	851	836
73.	Řetůvka	1292	423	606	682	665	644	605	535	551	417	400
74.	Sázava	1304	566	595	672	661	588	545	597	489	369	414
75.	Seč	1417	243	254	227	206	193	207	203	190	156	157
76.	Semanín	1347	880	866	875	870	864	882	802	732	581	610
77.	Skořenice	1373	445	489	521	508	503	444	547	501	433	500
78.	Slatina	1292	430	403	407	406	391	385	414	410	348	344
79.	Sloupnice	.	2791	2995	2977	2799	2849	2770	2677	2520	2040	2116
	1. Dolní Sloupnice	1292		2973	2950	2775	2812	2722	1073	971	705	743
	2. Horní Sloupnice	1292		1566	1505	1298	1342
	3. Končiny 1. díl	1789		22	27	24	37	48	38	30	25	26
	4. Končiny 2. díl	1789		14	12	5
80.	Sobkovice	1543	366	558	618	563	522	542	538	477	349	338
81.	Sopotnice	1356	1357	1374	1491	1505	1443	1493	1462	1430	1049	1087
82.	Srubby	.	689	595	597	615	555	621	642	733	557	599
	1. Hluboká	1789		61	62	66	56	55	61	63	40	45
	2. Srubby	1292		534	535	549	499	566	581	670	517	554

Kraj Pardubický

Okres Ústí nad Orlicí

Poř. č. obce	Počet obyvatel				Počet domů													
	1970	1980	1991	2001	1869	1880	1890	1900	1910	1921	1930	1950	1961	1970	1980	1991	2001	
	584	552	561	624	189	195	196	196	189	190	202	181	163	149	158	181	198	
48.	656	600	579	562	162	184	177	177	195	189	205	173	157	151	153	175	175	
49.	751	690	707	728	225	243	235	233	233	232	232	234	220	212	208	257	267	
50.	342	336	332	288	92	93	91	92	94	94	92	80	70	69	75	91	90	
51.	833	906	952	1042	223	234	231	232	231	226	238	241	218	222	224	294	301	
52.	749	719	690	691	192	191	190	187	188	186	206	176	160	162	170	192	199	
	101	94	77	64	38	38	39	37	37	37	37	31	.	25	25	27	26	
	648	625	613	627	154	153	151	150	151	149	169	145	160	137	145	165	173	
53.	509	568	549	578	129	131	135	137	135	138	150	163	150	135	143	183	193	
54.	805	669	601	585	282	281	278	275	272	273	280	249	189	184	172	210	222	
	39	27	28	23	7	8	8	8	8	8	9	8	.	4	4	4	4	
	547	481	434	431	159	152	148	148	147	146	155	140	141	117	122	134	146	
	40	20	19	7	49	51	52	53	52	54	51	46	.	15	5	19	20	
	179	141	120	124	67	70	70	66	65	65	65	55	48	48	41	53	52	
55.	218	222	244	230	62	62	61	61	61	61	62	68	64	59	63	74	79	
	176	185	208	192	48	47	47	47	47	48	48	54	64	46	52	60	64	
	42	37	36	38	14	15	14	14	14	13	14	14	.	13	11	14	15	
56.	169	170	148	136	37	37	37	40	38	37	40	42	36	36	39	39	40	
57.	976	947	871	895	313	330	327	322	344	331	334	333	280	264	238	314	332	
	78	65	62	63	24	25	27	26	26	25	25	25	.	19	18	22	22	
	878	877	806	830	260	275	270	267	289	279	283	286	280	236	215	277	293	
	20	5	3	2	29	30	30	29	29	27	26	22	.	9	5	15	17	
58.	999	990	899	892	239	247	251	248	256	255	265	281	271	258	268	320	330	
	226	237	220	219	60	60	60	60	61	61	60	59	.	53	63	72	72	
	425	432	444	434	107	108	111	110	113	112	112	126	186	117	121	143	150	
	21	16	7	6	8	8	8	8	8	8	9	9	.	8	7	9	9	
	327	305	228	233	64	71	72	70	74	74	84	87	85	80	77	96	99	
59.	803	694	561	598	200	192	193	199	202	201	202	224	212	207	188	221	226	
	105	63	41	41	29	31	31	32	33	32	32	36	.	31	25	32	33	
	97	49	34	54	9	9	8	9	9	9	9	10	.	12	7	9	10	
	69	53	21	13	21	21	21	21	21	21	20	19	.	19	17	21	19	
	78	76	65	62	33	24	23	23	23	23	23	23	.	21	22	22	22	
	132	135	125	121	45	44	44	44	43	43	42	49	.	39	39	49	48	
	322	318	275	307	63	63	66	70	73	73	76	87	212	85	78	88	94	
60.	309	279	251	279	178	177	183	178	179	180	177	148	99	96	81	151	158	
61.	561	598	584	578	289	284	272	264	266	263	265	168	144	133	136	154	152	
62.	199	215	210	219	44	46	46	44	47	49	47	50	54	49	58	62	68	
63.	356	321	313	297	131	148	152	152	154	153	156	124	105	94	86	120	123	
64.	232	232	238	238	63	64	65	67	66	66	65	62	61	57	50	68	72	
65.	374	318	363	438	111	119	119	123	122	123	129	134	106	99	88	131	141	
66.	108	113	78	85	36	36	37	39	37	38	39	37	33	35	35	36	36	
	68	76	49	57	24	24	24	25	23	23	24	24	33	23	24	24	24	
	40	37	29	28	12	12	13	14	14	15	15	13	.	12	11	12	12	
67.	218	218	214	251	70	70	68	63	63	62	63	76	59	58	60	75	80	
	87	106	110	128	27	27	27	23	25	25	26	28	.	26	27	36	37	
	15	11	9	7	6	6	6	5	5	5	5	6	.	5	4	6	6	
	116	101	95	116	37	37	35	35	33	32	32	42	59	27	29	33	37	
68.	358	350	290	300	96	99	100	100	103	104	116	130	122	113	101	119	124	
69.	168	122	95	67	49	49	50	50	49	50	49	51	55	47	40	54	51	
70.	744	914	867	922	216	199	202	203	206	208	212	193	176	174	210	222	240	
71.	916	874	746	747	146	137	141	142	146	155	191	216	199	196	200	217	223	
72.	761	734	637	624	157	156	158	154	158	158	176	210	194	192	201	232	237	
73.	396	324	248	237	90	90	87	88	89	90	99	108	108	105	98	118	118	
74.	403	520	529	554	104	101	100	101	101	100	101	96	96	91	114	133	144	
75.	171	163	154	136	41	41	41	39	38	38	39	31	38	43	42	49	50	
76.	632	587	516	550	116	118	121	125	128	130	141	141	123	128	137	148	151	
77.	428	394	372	451	70	71	72	73	71	79	88	102	93	94	101	119	123	
78.	343	323	386	402	64	70	71	69	74	74	83	84	86	85	93	107	113	
79.	1954	1859	1683	1782	440	442	456	454	460	466	476	491	470	462	461	541	560	
	690	637	560	632	435	437	451	446	452	177	183	188	185	181	174	203	210	
	1241	1207	1112	1139	281	285	295	285	276	282	331	343	
	12	8	5	9	5	5	5	8	8	8	6	6	.	3	4	5	5	
	11	7	6	2	2	2	.	2	1	2	2	
80.	299	264	246	232	93	97	98	102	101	102	104	98	99	89	79	93	120	
81.	1031	1038	960	932	206	231	236	235	240	247	274	271	266	269	277	318	329	
82.	530	575	559	534	98	107	106	106	107	110	120	137	142	138	138	159	166	
	46	29	30	30	13	13	13	13	11	12	12	12	.	12	11	13	13	
	484	546	529	504	85	94	93	93	96	98	108	125	142	126	127	146	153	

Poř. č. obce	Obec, část obce	Prv. pís. zmlínka	Výměra v ha	Počet obyvatel								
				1869	1880	1890	1900	1910	1921	1930	1950	1961
83.	Strážná	1350	1064	669	624	620	517	518	477	393	174	157
84.	Studené	.	542	420	463	474	470	459	389	331	244	229
	1. Bořítov	1734		162	178	190	164	161	116	113	81	96
	2. Studené	1677		258	285	284	306	298	273	218	163	133
85.	Sudislav nad Orlicí	.	643	330	364	347	352	348	309	288	224	193
	1. Orlík	1311		14	16	15	10	10	10	11	11	9
	2. Sudislav nad Orlicí	1292		316	348	332	342	338	299	277	213	184
86.	Sudslava	1349	441	359	326	329	307	327	314	285	243	225
87.	Svatý Jiří	.	438	413	445	416	416	428	394	359	315	300
	1. Loučky	1292		138	157	153	140	155	128	109	115	105
	2. Sítiny	1790		40	43	48	39	40	33	39	35	34
	3. Svätý Jiří	1199		235	245	215	237	233	233	211	165	161
88.	Šedivec	1539	388	293	319	326	322	296	268	241	204	211
89.	Tatenice	1267	2684	1651	1610	1639	1582	1448	1400	1364	806	908
90.	Těchonín	.	1901	1850	1949	1908	1522	1476	1274	1267	1175	1003
	1. Celné	1601		752	763	736	581	533	463	416	307	241
	2. Stanovnik	1770		101	99	93	70	76	68	57	32	41
	3. Těchonín	1543		997	1087	1079	871	867	743	794	836	721
91.	Tisová	.	1098	629	690	723	634	709	726	694	524	584
	1. Tisová	1407		629	690	723	634	709	726	694	524	467
	2. Zaháj	117
92.	Trpík	1304	358	326	310	314	286	261	266	239	130	113
93.	Třebovice	1304	1146	1086	1156	1167	1163	1207	1138	1176	943	1010
94.	Újezd u Chocně	.	1635	523	588	572	567	544	506	496	426	420
	1. Chloumek	1543		81	84	90	118	99	101	101	69	64
	2. Prochody	1724		104	104	104	96	90	68	72	72	69
	3. Újezd u Chocně	1342		338	400	378	353	355	337	323	285	287
95.	Ústí nad Orlicí	.	3637	7661	7636	8161	10206	11157	9676	11985	11046	11634
	1. Černovír	1544		600	636	632	660	610	534	607	392	398
	2. Dolní Houzovec	1292		367	372	349	317	319	293	307	136	118
	3. Horní Houzovec	1292		313	312	328	305	313	310	294	124	98
	4. Hylváty	1358		995	876	905	1026	1344	1242	1510	1491	1984
	5. Kerhartice	1292		381	397	564	870	1156	1161	1368	1124	1294
	6. Knapovec	1292		685	694	652	663	650	597	620	336	308
	7. Oldřichovice	1292		199	222	212	229	207	179	398	321	393
	8. Ústí nad Orlicí	1285		4121	4127	4519	6136	6558	5360	6881	7122	7041
96.	Velká Skrovnice	.	575	598	644	612	546	531	524	462	331	300
	1. Malá Skrovnice	1369		145	166	163	118	100	109	99	67	68
	2. Velká Skrovnice	1369		453	478	449	428	431	415	363	264	232
97.	Verměřovice	1304	599	671	704	691	721	682	651	639	541	550
98.	Vlčkov	1292	283	280	295	288	271	264	264	271	181	171
99.	Voděradý	.	780	708	729	713	659	679	637	637	443	466
	1. Džbánov	1308		236	252	251	218	239	201	190	133	131
	2. Voděradý	1292		472	477	462	441	440	436	447	310	335
100.	Vraclav	.	1389	1350	1439	1424	1408	1369	1372	1372	1021	938
	1. Sedlec	1325		389	403	424	401	431	436	397	293	275
	2. Svätý Mikuláš	1688		202	212	182	199	181	170	179	105	97
	3. Vraclav	1073		759	824	818	808	757	766	796	623	566
101.	Vračovice-Orlov	.	290	342	365	320	300	310	290	292	211	199
	1. Orlov	1696		200	212	191	166	179	172	166	121	113
	2. Vračovice	1349		142	153	129	134	131	118	126	90	86
102.	Výprachtice	.	2172	3258	3211	3035	2611	2308	2251	1956	1096	1020
	1. Koburk	1789		319	321	297	255	213	196	190	128	115
	2. Valteřice	1304		710	523	504	415	329	309	277	20	35
	3. Výprachtice	1304		2229	2367	2234	1941	1766	1746	1489	948	870
103.	Vysoké Mýto	.	4207	7286	8337	9033	10776	12166	11810	12056	10328	9827
	1. Brteč	1417		142	137	143	148	155	154	147	111	124
	2. Domoradice	1250		314	314	298	326	314	304	266	247	243
	3. Choceňské Předměstí	.		1456	1705	1832	2195	2380	.	1806	.	.
	4. Knířov	1226		52	72	73	77	64	68	58	50	48
	5. Lhůta	1385		273	268	289	272	299	302	292	216	179
	6. Litomyšlské Předměstí	.		890	1065	1043	1317	2001	.	4975	.	.
	7. Pražské Předměstí	.		1260	1617	1839	2076	2401	.	2260	.	.
	8. Svařeň	1410		297	314	284	283	281	260	259	222	215
	9. Vanice	1433		190	213	195	167	195	207	199	157	133
	10. Vysoké Mýto-Město	1260		2412	2632	3037	3915	4076	10515	1794	9325	8885
104.	Zádolí	.	426	332	311	296	259	245	278	254	225	188
	1. Stříhanov	1454		133	130	122	112	103	114	110	100	90

Poř. č. obce	Počet obyvatel				Počet domů													
	1970	1980	1991	2001	1869	1880	1890	1900	1910	1921	1930	1950	1961	1970	1980	1991	2001	
83.	165	151	114	98	71	71	67	81	106	105	102	72	46	39	41	53	55	
84.	213	187	153	160	61	70	74	74	75	73	74	75	65	61	57	78	77	
	74	61	49	56	24	25	26	26	26	25	25	26	.	23	21	27	26	
	139	126	104	104	37	45	48	48	49	48	49	49	65	38	36	51	51	
85.	154	120	111	109	57	62	62	62	62	62	62	73	61	56	41	65	65	
	9	4	4	3	2	2	2	2	2	3	3	2	.	3	3	3	3	
	145	116	107	106	55	60	60	60	60	59	59	71	61	53	38	62	62	
86.	197	191	152	178	56	56	58	59	61	64	62	66	63	60	53	67	65	
87.	275	315	292	300	67	69	70	73	72	72	77	82	77	74	80	88	90	
	95	82	66	82	23	24	24	25	25	25	26	27	26	24	23	24	27	
	26	28	25	23	8	8	8	8	8	8	8	10	.	6	6	7	7	
	154	205	201	195	36	37	38	40	39	39	43	45	51	44	51	57	56	
88.	203	181	205	210	53	54	56	56	52	52	55	57	55	52	50	70	73	
89.	875	868	819	841	233	233	234	230	236	241	271	227	212	210	219	254	264	
90.	757	836	702	646	268	291	289	288	285	279	279	258	201	187	179	235	242	
	201	159	99	101	99	110	102	101	102	99	98	86	.	56	50	64	64	
	40	30	18	14	13	13	14	13	12	12	12	13	.	7	7	8	8	
	516	647	585	531	156	168	173	174	171	168	169	159	201	124	122	163	170	
91.	545	539	525	510	86	91	96	99	101	103	115	120	141	145	157	180	179	
	456	455	455	433	86	91	96	99	101	103	115	120	141	116	131	152	151	
	89	84	70	77	29	26	28	28	
92.	104	78	70	66	58	51	50	49	50	50	48	35	28	27	24	28	28	
93.	951	857	796	813	200	199	203	201	207	205	226	212	194	189	201	230	233	
94.	358	319	305	293	81	94	101	102	118	118	123	127	118	112	106	128	126	
	54	47	42	54	13	14	14	15	21	19	22	23	.	18	17	19	20	
	53	33	49	34	15	16	16	16	16	16	16	15	.	16	12	13	13	
	251	239	214	205	53	64	71	71	81	83	85	89	118	78	77	96	93	
95.	12843	15288	15295	15192	965	979	990	1099	1236	1339	1773	1930	1831	1926	1940	2010	2115	
	335	268	268	322	82	82	82	84	88	82	95	97	89	90	77	95	106	
	102	78	56	49	71	69	68	74	69	67	67	42	25	25	25	28	30	
	81	63	49	68	58	59	60	60	60	60	61	40	.	20	15	27	29	
	2285	2236	2324	3028	113	117	118	124	158	174	237	282	.	312	361	386	442	
	1222	1042	903	970	49	51	56	72	95	111	140	180	.	182	184	191	199	
	267	324	280	295	121	120	124	125	127	127	144	98	94	72	87	97	107	
	376	374	313	349	30	29	31	34	34	34	72	90	.	88	93	98	117	
	8175	10903	11102	10111	441	452	451	526	605	684	957	1101	1623	1137	1098	1088	1085	
96.	288	291	299	287	109	111	111	107	103	100	99	102	92	84	87	99	103	
	54	30	25	32	26	26	26	24	22	21	22	24	.	18	14	19	21	
	234	261	274	255	83	85	85	83	81	79	77	78	92	66	73	80	82	
97.	567	627	631	719	109	114	115	115	119	118	145	142	141	145	158	196	202	
98.	132	109	97	101	41	41	42	42	44	44	45	47	44	39	34	40	45	
99.	401	372	329	326	116	118	119	115	119	122	124	127	115	103	107	128	130	
	115	100	101	110	39	40	40	38	39	39	39	41	39	34	30	38	38	
	286	272	228	216	77	78	79	77	80	83	85	86	76	69	77	90	92	
100.	893	862	806	739	227	232	237	242	246	247	259	273	258	252	239	279	281	
	247	205	192	176	71	73	73	75	76	76	75	79	75	71	58	74	73	
	89	73	63	67	34	35	35	35	36	36	36	37	.	34	28	35	36	
	557	584	551	496	122	124	129	132	134	135	148	157	183	147	153	170	172	
101.	194	184	169	152	58	60	60	60	60	60	58	58	53	48	46	60	59	
	112	96	83	74	38	38	38	37	37	37	35	35	.	29	26	36	33	
	82	88	86	78	20	22	22	23	23	23	23	23	53	19	20	24	26	
102.	877	947	918	953	494	505	520	525	513	521	508	477	312	269	259	402	418	
	81	104	111	100	51	54	49	50	50	49	49	47	34	28	27	50	47	
	42	13	14	8	108	88	89	89	88	86	85	76	.	14	7	22	23	
	754	830	793	845	335	363	382	386	375	386	374	354	278	227	225	330	348	
103.	9716	11152	10987	12279	1087	1090	1124	1126	1254	1319	1499	1689	1640	1730	1799	1988	2064	
	110	91	99	95	29	29	30	27	27	27	29	31	29	26	28	32	30	
	220	233	190	163	65	65	67	67	61	61	61	62	58	57	60	69	72	
	.	1549	1473	1493	260	260	272	271	284	288	302	.	.	.	399	453	486	
	48	40	33	29	12	12	12	12	13	13	15	16	.	14	11	13	15	
	152	134	108	104	44	47	47	47	49	49	51	52	62	46	41	53	53	
	.	5066	5244	6502	142	140	145	163	236	276	397	.	.	.	599	629	681	
	.	2685	2718	3002	166	170	180	181	217	240	285	.	.	.	361	421	438	
	180	136	97	91	58	59	59	59	56	56	56	59	51	47	43	52	52	
	132	131	112	86	39	40	40	36	40	41	41	42	37	38	33	39	39	
	8874	1087	913	714	272	268	272	263	271	268	262	1427	1403	1502	224	227	198	
104.	158	118	103	91	60	59	61	59	60	60	60	61	48	48	35	54	49	
	79	44	40	39	25	25	26	26	27	27	27	27	.	23	16	24	20	

Poř. č. obce	Obec, část obce	Prv. pís. zmínka	Výměra v ha	Počet obyvatel										
				1869	1880	1890	1900	1910	1921	1930	1950	1961		
105.	2. Zádolí	1461	1353	199	181	174	147	142	164	144	125	98		
	Záchlumí	.		952	1026	1100	1087	1113	1008	961	795	820		
	1. Bohousová	1543		321	365	385	373	353	331	324	221	234		
106.	2. Litice nad Orlicí	1304	773	181	206	224	228	259	223	197	240	263		
	Záliší	.		405	426	420	406	398	404	349	269	272		
	1. Nořín	1292		173	165	171	153	139	120	111	97	91		
107.	2. Záliší	1292	747	232	261	249	253	259	284	238	172	181		
	Zámorsk	.		1076	1010	963	860	968	957	969	1057	920		
	1. Janovičky	1244		211	203	194	158	167	188	192	182	186		
108.	2. Nová Ves	1787	302	215	207	181	185	199	225	238	229	221		
	Zářecká Lhota	.		1417	1691	3353	3664	3678	3425	3641	3702	4323	4170	4417
	3. Zámorsk	1349		650	600	588	517	602	544	539	646	513		
109.	Žamberk	.	556	538	496	561	521	510	397	382	237	388		
110.	1. Hlavná	1543	1073	206	194	210	200	205	161	156	76	87		
	2. Žampach	1309		332	302	351	321	305	236	226	161	301		
111.	Žichlínek	.	1304	949	909	895	877	861	844	806	563	655		

Poznámky

1. V tom též Koling
- 2.1. Domy v roce 1961 v tom též Helvíkov
- 2.2. Domy v roce 1961 viz Anenská Studánka
3. V tom též Darebnice
- 8.1. Domy v roce 1961 v tom též Janoušov
- 8.2. Domy v roce 1961 v tom též Mezilesí
- 8.3. Domy v roce 1961 viz Cotkytle
- 8.4. Domy v roce 1961 viz Herbortice
- 10.1., 10.3., 10.4., 10.5., 10.6., 10.7., 10.8. Domy v roce 1961 viz Červená Voda
- 10.2. Domy v roce 1961 v tom též Bílá Voda, Dolní Orlice, Horní Orlice, Mlýnice, Mlýnický Dvůr, Moravský Karlov, Šanov
- 12.1. Rok 1961 v tom též Parník
- 12.4. Rok 1961 viz Česká Třebová
- 13.1., 13.4. Domy v roce 1961 viz České Heřmanice
- 13.2. V tom též Podšvábí, domy v roce 1961 v tom též Borová, Netřeby
14. V tom též Paseky
- 20.1. Rok 1869 až 1921 v tom též Horní Čermná
- 21.1. V tom též Katzendorf
- 21.3. V tom též Václavov
- 22.1. Domy v roce 1961 v tom též Horní Morava, Velká Morava
- 22.2. Domy v roce 1961 viz Dolní Morava
- 22.3. V tom též Horní Morava, domy v roce 1961 viz Dolní Morava
- 24.1. Domy v roce 1961 v tom též Křížánky
- 24.2. Domy v roce 1961 viz Hejnice
- 25.1. V tom též Dolní Dvůr, domy v roce 1961 v tom též Houkov
- 25.2. Domy v roce 1961 viz Helvíkovice
- 27.1. V tom též Zlom, rok 1869 až 1921 viz Dolní Čermná, domy v roce 1961 v tom též Nepomuky
- 27.2. Domy v roce 1961 viz Horní Čermná
- 28.1. V tom též Chudoba, Zahora
- 32.1. Domy v roce 1961 viz Hemže
- 32.2. Domy v roce 1961 v tom též Podrážek
- 32.3. Domy v roce 1961 v tom též Březenice
- 32.6. Domy v roce 1961 v tom též Nová Ves
- 32.7. Domy v roce 1961 viz Dvořiško
33. V tom též Lubník
- 35.1. Domy v roce 1961 v tom též Vysoká
- 35.2. Domy v roce 1961 viz Javorník
- 38.1., 38.2., 38.4., 38.5. Domy v roce 1961 viz Klášterec nad Orlicí
- 38.3. V tom též Orlička 1. díl, domy v roce 1961 v tom též Čihák, Jedlina, Lhotka, Zbudov
- 39.1. Domy v roce 1961 viz Koldín
- 39.2. Domy v roce 1961 v tom též Hradiště
- 41.1., 41.3., 41.7., 41.9. Domy v roce 1961 viz Králíky
- 41.10. Domy v roce 1961 v tom též Červený Potok, Dolní Hedeč, Horní Hedeč, Kopeček
- 43.1., 43.3., 43.6. Domy v roce 1961 viz Kunvald
- 43.2. Rok 1869 až 1880, obyvatelstvo v roce 1921, rok 1950 až 1961 viz Kunvald
- 43.4. Rok 1869 až 1950 v tom též Záhory, rok 1869 až 1880, obyvatelstvo v roce 1921, rok 1950 až 1961 v tom též Končiny, domy v roce 1961 v tom též Bubnov, Kunačice, Záhory, Zaječiny
- 43.5. Rok 1869 až 1950, domy v roce 1961 viz Kunvald
- 44.2. Rok 1869 až 1880, obyvatelstvo v roce 1921, rok 1950 až 1970 v tom též Ostrovské Předměstí, Žichlinské Předměstí
- 44.3., 44.4. Rok 1869 až 1880, obyvatelstvo v roce 1921, rok 1950 až 1970 viz Lanškroun-Vnitřní Město
- 45.1. V tom též Jankovice, Pustiny, domy v roce 1961 viz Letohrad
- 45.2., 45.4. Domy v roce 1961 viz Letohrad
- 45.3. Domy v roce 1961 v tom též Červená, Kunčice, Orlice
- 46.1. Domy v roce 1961 viz Libecina
- 46.2. Domy v roce 1961 v tom též Javorníček
- 47.2. V tom též Dařilek, Prostřední Libchavy
- 52.1. Domy v roce 1961 viz Luková
- 52.2. Domy v roce 1961 v tom též Květná
- 54.1., 54.3. Domy v roce 1961 viz Mladkov
- 54.2. Domy v roce 1961 v tom též Dolany, Petrovičky
- 55.1. Domy v roce 1961 v tom též Sudličkova Lhota

Poř. č. obce	Počet obyvatel				Počet domů													
	1970	1980	1991	2001	1869	1880	1890	1900	1910	1921	1930	1950	1961	1970	1980	1991	2001	
105.	79	74	63	52	35	34	35	33	33	33	33	34	48	25	19	30	29	
	728	715	750	736	189	197	193	188	192	196	203	222	201	194	185	221	223	
	201	183	192	168	68	72	69	67	67	67	68	73	60	58	54	67	64	
	229	196	148	146	39	43	44	40	42	44	46	57	50	48	47	49	51	
106.	298	336	410	422	82	82	80	81	83	85	89	92	91	88	84	105	108	
	262	256	255	236	70	70	70	69	66	71	71	74	71	70	68	84	84	
	77	58	48	55	31	31	30	30	28	30	27	31	28	26	22	27	26	
107.	185	198	207	181	39	39	40	39	38	41	44	43	43	44	46	57	58	
	873	704	687	710	145	148	148	146	162	166	182	197	203	206	187	229	236	
	174	140	117	117	29	29	29	29	26	29	36	45	42	41	35	42	42	
	233	200	201	222	36	37	37	38	42	43	49	59	.	60	55	66	67	
108.	466	364	369	371	80	82	82	79	94	94	97	93	161	105	97	121	127	
	157	154	156	154	33	35	33	32	34	33	38	45	40	40	41	45	47	
109.	4605	5366	5864	6153	475	524	490	503	530	570	717	805	747	807	938	1138	1160	
110.	262	303	326	304	97	101	101	97	96	90	91	88	74	66	61	80	84	
	73	56	44	38	38	40	40	39	38	33	34	32	.	25	22	25	25	
	189	247	282	266	59	61	61	58	58	57	57	56	74	41	39	55	59	
111.	631	694	707	793	162	161	158	159	163	159	171	158	141	145	169	198	231	

56. V tom též Vorlík

57.1., 57.3. Domy v roce 1961 viz Nekoř

57.2. Domy v roce 1961 v tom též Bredůvka, Údolí

58.1., 58.3. Domy v roce 1961 viz Němčice

58.2. Domy v roce 1961 v tom též Člupek, Pudílka

59.1. V tom též Bezprávi, Luh, domy v roce 1961 viz Říčky

59.2., 59.3., 59.5. Domy v roce 1961 viz Říčky

59.4. Domy v roce 1961 viz Říčky

59.6. V tom též Klopota, domy v roce 1961 v tom též Dobrá Voda, Kaliště, Perná, Rozsocha, Rviště

63. V tom též Orlička 2. díl

66.1. Domy v roce 1961 v tom též Smetana

66.2. Domy v roce 1961 viz Plchovice

67.1., 67.2. Domy v roce 1961 viz Turov

67.3. Domy v roce 1961 v tom též Němčí, Olešná

68. V tom též Mokrá

79.1. Rok 1869 až 1910 v tom též Horní Sloupnice, domy v roce 1961 v tom též Končiny 1. díl

79.2. Rok 1869 až 1910 viz Dolní Sloupnice, domy v roce 1961 v tom též Končiny 2. díl

79.3. Rok 1869 až 1921 v tom též Končiny 2. díl, domy v roce 1961 viz Dolní Sloupnice

79.4. Rok 1869 až 1921 viz Končiny 1. díl, domy v roce 1961 viz Horní Sloupnice

81. V tom též Na Hranicích, Na Sivrách, Pod Horou, Pod Umrlčí Cestou, V Pišelicích

82.1. Domy v roce 1961 viz Sruby

82.2. Domy v roce 1961 v tom též Hluboká

83. V tom též Lichtenštejn

84.1. Domy v roce 1961 viz Studené

84.2. Domy v roce 1961 v tom též Bořítov

85.1. Domy v roce 1961 viz Sudislav nad Orlicí

85.2. Domy v roce 1961 v tom též Orlík

87.2. Domy v roce 1961 viz Svatý Jiří

87.3. Domy v roce 1961 v tom též Sítiny

90.1., 90.2. Domy v roce 1961 viz Těchonín

91.1. Domy v roce 1961 v tom též Zaháj

91.2. Rok 1869 až 1950 viz Choceňské Předměstí, domy v roce 1961 viz Tisová

94.1., 94.2. Domy v roce 1961 viz Újezd u Chocně

94.3. Domy v roce 1961 v tom též Chloumek, Prochody

95.3. Domy v roce 1961 viz Knapovec

95.4., 95.5., 95.7. Domy v roce 1961 viz Ústí nad Orlicí

95.6. Domy v roce 1961 v tom též Horní Houzovec

95.8. Domy v roce 1961 v tom též Hylváty, Kerhartice, Oldřichovice

96.1. Domy v roce 1961 viz Velká Skrovnice

96.2. Domy v roce 1961 v tom též Malá Skrovnice

100.2. Domy v roce 1961 viz Vraclav

100.3. Domy v roce 1961 v tom též Svatý Mikuláš

101.1. Domy v roce 1961 viz Vračovice

101.2. Domy v roce 1961 v tom též Orlov

102.1. V tom též Pláňa

102.2. Domy v roce 1961 viz Výprachtice

102.3. V tom též Halda-Hoblona, domy v roce 1961 v tom též Valteřice

103.3. Rok 1869 až 1950 v tom též Zaháj, obyvatelstvo v roce 1921, rok 1950 až 1970 viz Vysoké Mýto-Město

103.4. Domy v roce 1961 viz Lhůta

103.5. Domy v roce 1961 v tom též Kniřov

103.6., 103.7. Obyvatelstvo v roce 1921, rok 1950 až 1970 viz Vysoké Mýto-Město

103.10. Obyvatelstvo v roce 1921, rok 1950 až 1970 v tom též Choceňské Předměstí, Litomyšlské Předměstí, Pražské Předměstí

104.1. Domy v roce 1961 viz Zádolí

104.2. Domy v roce 1961 v tom též Stříhanov

107.2. Domy v roce 1961 viz Zámorsk

107.3. Domy v roce 1961 v tom též Nová Ves

108. V tom též Pelyny

110.1. Domy v roce 1961 viz Žampach

Poř. č. obce	Obec, část obce	Prv. pís. zmínka	Výměra v ha	Počet obyvatel								
				1869	1880	1890	1900	1910	1921	1930	1950	1961
	Okres celkem		126493	106421	109122	105569	105620	110719	109171	105871	93312	96897
1.	Bačkov	1307	313	235	245	271	243	277	272	245	171	130
2.	Bartoušov	1281	592	266	261	276	277	252	264	338	243	248
3.	Bělá	.	407	506	538	544	535	484	461	427	301	367
	1. Bělá	1396	.	391	399	388	412	391	344	313	262	258
	2. Tasice	1843	.	115	139	156	123	93	117	114	39	109
4.	Bezděkov	.	535	435	408	416	411	432	432	360	293	315
	1. Bezděkov	1544	.	288	303	300	281	321	312	266	214	255
	2. Haňlova Lhotka	1544	.	65	59	53	59	41	47	47	24	24
	3. Štěpánov	1556	.	82	46	63	71	70	73	47	55	36
5.	Bojiště	.	727	534	508	529	469	443	402	410	430	294
	1. Bojiště	1560	.	215	225	243	201	195	153	165	249	124
	2. Mstislavice	1391	.	138	127	145	142	123	136	122	89	81
	3. Veliká	1408	.	181	156	141	126	125	113	123	92	89
6.	Boňkov	1305	208	196	212	196	191	179	198	170	152	130
7.	Borek	.	660	392	418	386	375	419	398	374	304	296
	1. Borek	1557	.	181	188	180	164	180	169	159	147	106
	2. Ostružno	1397	.	211	230	206	211	239	229	215	157	190
8.	Břevnice	1351	336	294	257	208	198	241	241	233	185	205
9.	Čachotín	1352	630	405	485	416	387	424	398	352	262	241
10.	Čečkovice	1542	242	200	215	204	161	179	189	179	142	157
11.	Česká Bělá	.	1599	1370	1336	1317	1345	1386	1312	1174	985	1005
	1. Cibotín	1314	.	235	235	291	261	222	260	223	173	166
	2. Česká Bělá	1257	.	1135	1101	1026	1084	1164	1052	951	812	839
12.	Čihošť	.	1628	1067	1044	1013	915	885	880	844	620	574
	1. Čihošť	1347	.	327	344	323	286	296	306	295	235	212
	2. Hlohov	1544	.	246	198	197	174	160	150	158	93	88
	3. Hroznětín	1543	.	117	108	102	102	101	94	88	66	91
	4. Tunochody	1318	.	252	253	241	215	203	197	189	131	105
	5. Zdeslavice	1415	.	125	141	150	138	125	133	114	95	78
13.	Dlouhá Ves	1256	1077	451	428	454	450	486	513	500	409	424
14.	Dolní Krupá	.	792	758	762	742	628	674	650	573	505	521
	1. Dolní Krupá	1283	.	627	649	644	525	521	515	472	429	446
	2. Chrást	1787	.	131	113	98	103	153	135	101	76	75
15.	Dolní Město	.	1881	1647	1520	1524	1648	1729	1700	1637	1260	1328
	1. Dobrá Voda Lipnická	1440	.	242	254	223	209	191	197	208	134	107
	2. Dolní Město	1386	.	852	740	781	930	1049	997	978	800	848
	3. Loukov	1352	.	106	69	35	43	35	44	29	35	45
	4. Meziklasí	1414	.	192	176	173	146	166	185	179	143	150
	5. Rejčkov	1389	.	228	256	291	299	268	260	220	136	167
	6. Smrčensko	1787	.	27	25	21	21	20	17	23	12	11
16.	Dolní Sokolovec	.	284	259	285	246	226	246	240	216	169	184
	1. Dolní Sokolovec	1454	.	204	224	197	180	200	196	183	141	154
	2. Horní Sokolovec	1454	.	55	61	49	46	46	44	33	28	30
17.	Druhanov	1362	391	190	186	307	274	314	314	278	293	140
18.	Golčův Jeníkov	.	2750	4322	4088	3757	3732	3849	3731	3465	2932	3002
	1. Golčův Jeníkov	1308	.	2996	2730	2501	2522	2547	2434	2289	2035	2134
	2. Kobyly Hlava	1391	.	300	306	281	257	289	300	282	216	209
	3. Nasavrky	1542	.	151	220	197	184	178	173	164	116	141
	4. Římovice	1372	.	214	191	201	201	202	205	211	151	154
	5. Sirákovice	1369	.	328	332	286	266	314	317	253	214	178
	6. Stupárovice	1488	.	203	208	200	202	204	195	181	130	130
	7. Vrtěšice	1414	.	130	101	91	100	115	107	85	70	56
19.	Habry	.	2743	2859	2862	2555	2522	2432	2238	2040	1642	1793
	1. Frýdnava	1312	.	345	392	334	324	318	314	309	251	229
	2. Habry	1101	.	2039	1926	1728	1772	1707	1530	1385	1149	1256
	3. Lubno	1307	.	106	113	92	100	90	98	94	71	78
	4. Zboží	1307	.	369	431	401	326	317	296	252	171	230
20.	Havlíčková Borová	.	2280	2097	2212	2130	2097	2058	1867	1718	1372	1315
	1. Havlíčková Borová	1289	.	1567	1655	1596	1564	1530	1378	1253	1040	984
	2. Peršíkov	1547	.	208	219	208	212	225	206	189	168	158
	3. Železné Horky	1397	.	322	338	326	321	303	283	276	164	173
21.	Havlíčkův Brod	.	6496	8189	8811	9359	10240	12628	13150	15232	17238	17533
	1. Březinka	1379	.	122	105	115	117	117	111	95	87	112
	2. Havlíčkův Brod	1234	.	6062	6583	6980	7837	10090	10627	12702	15122	14927
	3. Herlífy	.	.	30	.	.	30	30	.	32	.	.
	4. Jilemník	1350	.	143	130	159	152	158	157	152	119	119

Kraj Vysočina

Okres Havlíčkův Brod

Poř. č. obce	Počet obyvatel				Počet domů													
	1970	1980	1991	2001	1869	1880	1890	1900	1910	1921	1930	1950	1961	1970	1980	1991	2001	
	95716	98005	96113	95040	13555	14204	14220	14746	15388	16001	18300	20724	20313	20579	20725	24609	25800	
1.	141	176	147	149	43	44	38	47	37	36	40	41	39	38	39	41	40	
2.	221	183	148	152	40	40	42	42	42	45	56	57	61	58	60	65	66	
3.	301	279	222	191	62	69	67	69	70	70	73	85	92	91	87	104	107	
	209	199	167	142	50	55	54	56	57	57	59	75	92	71	65	81	85	
	92	80	55	49	12	14	13	13	13	13	14	10	.	20	22	23	22	
4.	290	264	256	235	55	57	58	55	62	62	67	67	68	68	70	79	81	
	242	229	233	226	37	39	40	41	47	47	54	54	68	55	60	68	70	
	11	6	5	1	9	9	9	6	6	6	6	6	.	6	3	6	6	
	37	29	18	8	9	9	9	8	9	9	7	7	.	7	7	5	5	
5.	308	252	229	253	58	63	65	66	68	69	76	76	70	80	73	91	98	
	144	132	122	141	24	25	25	25	27	27	32	33	70	37	36	46	49	
	70	56	54	59	15	19	20	20	20	20	21	22	.	20	16	21	23	
	94	64	53	53	19	19	20	21	21	22	23	21	.	23	21	24	26	
6.	117	104	68	58	21	22	23	24	27	25	31	38	29	28	27	32	38	
7.	242	167	136	143	53	57	58	57	58	60	67	73	78	70	53	85	64	
	81	59	44	46	23	25	25	25	26	27	31	34	78	27	20	34	22	
	161	108	92	97	30	32	33	32	32	33	36	39	.	43	33	51	42	
8.	201	165	164	164	29	31	29	31	34	32	36	41	46	48	47	48	50	
9.	198	177	175	179	55	64	63	66	67	67	69	77	66	60	56	71	73	
10.	143	111	103	97	25	25	26	26	26	29	34	35	36	36	31	34	37	
11.	1019	934	891	921	178	180	191	196	197	197	218	246	245	242	243	301	329	
	162	120	62	49	36	37	40	42	40	43	44	47	38	39	35	37	38	
	857	814	829	872	142	143	151	154	157	154	174	199	207	203	208	264	291	
12.	481	418	347	335	130	139	144	142	144	142	153	164	150	142	119	144	151	
	174	180	156	169	42	43	44	43	46	46	52	57	79	51	47	48	51	
	72	57	45	41	29	31	31	31	30	30	30	33	.	27	21	33	33	
	80	53	46	39	14	15	15	14	14	15	18	18	.	21	16	21	22	
	93	82	66	55	31	33	34	35	36	33	34	36	71	27	22	29	30	
	62	46	34	31	14	17	20	19	18	18	19	20	.	16	13	13	15	
13.	400	374	325	342	63	67	69	69	73	76	89	99	94	90	85	95	104	
14.	452	400	368	347	107	111	113	114	110	111	118	146	123	118	106	132	138	
	378	351	335	323	91	94	96	97	91	91	96	125	123	95	92	115	114	
	74	49	33	24	16	17	17	17	19	20	22	21	.	23	14	17	24	
15.	1217	1022	876	856	216	239	265	277	268	277	312	365	341	334	307	375	375	
	75	47	26	18	33	39	43	40	35	35	35	40	.	29	22	29	22	
	826	740	675	679	106	111	135	144	149	157	188	229	269	217	212	267	270	
	34	21	12	12	15	15	5	5	4	4	5	9	.	10	7	9	8	
	132	104	73	58	26	29	28	33	29	30	35	39	.	38	33	35	37	
	134	102	77	82	33	41	50	51	48	48	46	45	72	37	30	31	34	
	16	8	13	7	3	4	4	4	3	3	3	3	.	3	3	4	4	
16.	156	109	87	92	36	38	37	37	37	37	39	44	47	48	38	47	49	
	132	89	65	71	29	31	30	30	30	30	32	35	47	40	31	39	41	
	24	20	22	21	7	7	7	7	7	7	7	9	.	8	7	8	8	
17.	129	126	103	123	22	23	28	28	33	36	39	45	34	34	32	35	45	
18.	2874	2758	2746	2604	495	495	495	506	525	542	600	670	690	694	700	856	882	
	2149	2152	2262	2195	306	303	304	308	323	343	389	443	611	493	519	646	659	
	179	138	106	75	40	40	42	40	41	43	45	52	.	44	43	43	52	
	132	103	72	84	30	30	30	31	32	32	30	31	.	33	28	31	32	
	131	108	97	72	33	33	34	33	35	34	36	36	.	35	32	33	35	
	142	142	108	85	38	39	36	43	42	39	48	53	48	45	39	53	55	
	100	80	76	72	29	31	31	32	33	32	33	33	31	30	26	31	32	
	41	35	25	21	19	19	18	19	19	19	19	22	.	14	13	19	17	
19.	1551	1341	1317	1298	412	423	391	390	408	407	419	453	415	397	373	442	468	
	200	152	125	110	64	62	60	60	61	62	60	66	62	56	50	54	60	
	1061	938	941	964	284	291	266	267	285	287	294	323	297	283	265	324	345	
	69	55	53	40	14	16	16	16	15	15	17	18	17	16	16	15	14	
	221	196	198	184	50	54	49	47	47	43	48	46	39	42	42	49	49	
20.	1162	996	942	924	244	255	260	261	276	284	329	364	340	319	302	381	402	
	882	837	849	868	177	187	191	192	203	207	244	275	297	243	239	313	333	
	148	81	58	35	30	31	32	32	35	36	37	40	.	39	30	36	37	
	132	78	35	21	37	37	37	37	38	41	48	49	43	37	33	32	32	
21.	20197	23146	24472	24375	899	930	924	1007	1244	1424	1969	2471	2634	2940	3135	3604	3793	
	99	95	101	93	16	17	17	17	17	16	18	21	.	26	23	28	29	
	17804	20831	22204	22071	577	594	579	656	886	1052	1536	1983	2060	2358	2540	2886	3021	
	51	39	45	51	7	.	.	5	5	6	6	.	.	11	12	14	16	
	110	87	73	72	22	21	22	22	22	22	25	29	26	25	21	26	28	

Poř. č. obce	Obec, část obce	Prv. pís. zmlínka	Výměra v ha	Počet obyvatel								
				1869	1880	1890	1900	1910	1921	1930	1950	1961
	5. Klanečná	1591		79	98	110	89	94	95	94	65	70
	6. Květnov	1308		212	218	221	227	218	222	188	142	139
	7. Mirovka	1382		313	316	339	307	351	345	409	376	386
	8. Poděbáby	1278		298	367	383	384	466	471	457	373	393
	9. Suchá	1351		152	182	168	169	169	184	189	169	199
	10. Svatý Kříž	1530		99	117	134	140	141	148	165	158	380
	11. Šmolovy	1484		209	205	190	201	212	214	217	178	306
	12. Termesivy	1379		288	298	385	368	389	391	337	285	275
	13. Veselice	1278		88	110	94	106	103	95	88	70	73
	14. Zbožice	1445		94	82	81	113	90	90	107	94	154
22.	Herálec	.	2864	2321	2343	2285	2316	2247	2228	2166	1796	1805
	1. Dubí	1305		176	161	134	132	138	134	111	85	87
	2. Herálec	1280		997	952	977	941	921	945	883	799	748
	3. Kamenice	1415		323	359	370	401	418	445	441	327	311
	4. Koječín	1383		233	217	195	194	174	179	168	150	171
	5. Mikulášov	1305		134	150	154	138	135	118	114	96	92
	6. Pavlov u Herálce	1226		246	256	208	248	209	178	244	181	239
	7. Zdislavice	1307		212	248	247	262	252	229	205	158	157
23.	Heřmanice	.	455	268	233	249	238	256	247	228	170	153
	1. Bučovice	1318		101	98	106	83	96	91	78	60	63
	2. Heřmanice	1281		167	135	143	155	160	156	150	110	90
24.	Hněvkovice	.	1517	1308	1355	1276	1260	1172	1144	1070	829	819
	1. Budeč	1550		183	159	145	147	117	103	91	71	74
	2. Habrovčice	1550		119	103	100	100	86	82	84	60	58
	3. Hněvkovice	1262		365	416	396	401	367	373	350	280	314
	4. Chotěměřice	1454		196	202	193	179	186	161	186	151	149
	5. Nová Ves u Dolních Kralovic	1305		112	128	101	95	104	101	96	83	78
	6. Štičí	1550		53	64	67	61	51	49	35	39	25
	7. Velká Paseka	1654		123	122	125	137	130	120	103	49	32
	8. Zahájí	1367		157	161	149	140	131	155	125	96	89
25.	Horní Krupá	.	1130	650	706	642	559	597	579	558	462	463
	1. Horní Krupá	1283		421	491	443	375	385	376	380	319	323
	2. Lysá	1787		81	76	66	56	69	66	46	39	40
	3. Údolí	1787		55	57	58	49	55	56	51	41	39
	4. Zálesí	1787		93	82	75	79	88	81	81	63	61
26.	Horní Paseka	1265	935	1203	1246	1226	1222	1172	1089	957	790	804
27.	Hradec	.	567	497	434	393	386	393	380	340	289	278
	1. Hamry	1787		92	75	70	72	76	83	63	58	49
	2. Hradec	1550		405	359	323	314	317	297	277	231	229
28.	Hurtova Lhota	1436	298	270	248	267	273	272	263	259	214	255
29.	Chotěboř	.	5405	6496	6675	6254	6595	7020	7154	6825	6560	7736
	1. Bílek	1680		447	440	429	395	392	354	345	321	411
	2. Dobkov	1384		243	239	238	220	198	215	194	149	155
	3. Chotěboř	1265		3768	3812	3503	3944	4382	4542	4381	4686	5754
	4. Klouzovy	1748		225	245	212	208	221	226	207	154	155
	5. Počátky	1303		384	418	393	387	395	384	370	223	262
	6. Příjemky	1800		200	253	262	255	246	233	236	225	222
	7. Rankov	1391		272	298	249	247	259	261	241	175	174
	8. Střížov	1314		624	628	668	643	617	622	557	396	358
	9. Svinný	1384		333	342	300	296	310	317	294	231	245
30.	Chrtův	1391	662	328	371	328	342	414	419	357	284	264
31.	Chřenovice	1289	698	522	531	477	431	440	429	397	307	310
32.	Jedlá	.	626	293	288	272	253	267	245	206	195	196
	1. Dobrá Voda	1545		108	106	118	100	103	105	87	79	74
	2. Jedlá	1545		185	182	154	153	164	140	119	116	122
33.	Jeřišno	.	1018	925	879	833	767	798	769	683	493	553
	1. Heřmaň	1352		89	99	79	84	76	65	65	43	52
	2. Chuchel	1257		271	253	214	201	224	236	216	157	178
	3. Jeřišno	1406		273	246	271	230	258	238	212	166	182
	4. Podhořice	1556		156	140	141	144	123	123	93	46	52
	5. Vestecká Lhotka	1542		136	141	128	108	117	107	97	81	89
34.	Jilem	1318	645	311	305	325	311	300	305	250	207	201
35.	Jitkov	1269	456	548	524	551	504	511	501	425	322	338
36.	Kámen	.	1156	670	642	609	659	658	664	667	460	441
	1. Jířkov	1318		200	218	207	216	225	213	204	156	136
	2. Kámen	1591		329	294	275	325	309	288	316	205	213
	3. Proseč	1591		141	130	127	118	124	163	147	99	92
37.	Kamenná Lhota	.	598	335	345	331	369	394	373	344	263	261

Kraj Vysočina

Okres Havlíčkův Brod

Poř. č. obce	Počet obyvatel				Počet domů													
	1970	1980	1991	2001	1869	1880	1890	1900	1910	1921	1930	1950	1961	1970	1980	1991	2001	
	63	42	25	20	13	14	14	14	13	15	16	16	.	18	15	18	17	
	120	112	91	108	34	38	38	39	39	37	35	33	.	28	28	30	32	
	388	373	380	358	52	52	53	52	52	55	72	80	90	88	88	106	109	
	404	372	342	347	47	50	54	54	59	64	71	86	150	99	105	118	125	
	180	172	191	207	24	27	27	28	25	29	35	34	154	40	43	57	61	
	333	313	315	338	19	21	21	21	22	23	32	39	.	89	80	100	117	
	310	412	464	449	33	32	32	34	35	36	41	44	63	66	94	119	130	
	196	163	129	155	31	38	39	36	40	39	47	68	69	55	50	61	66	
	53	49	44	47	11	13	14	14	14	15	15	16	.	15	14	15	16	
	86	86	68	59	13	13	14	15	15	15	20	22	22	22	22	26	26	
22.	1535	1291	1130	1100	280	289	302	326	334	334	392	446	419	405	378	482	489	
	80	81	68	58	18	18	19	19	20	19	23	20	.	21	19	23	21	
	629	564	613	609	110	113	119	125	136	135	153	186	173	174	170	230	231	
	272	199	120	123	44	47	49	58	57	61	79	88	82	79	70	82	85	
	145	126	101	83	28	29	27	31	26	26	32	37	37	35	34	37	37	
	84	52	43	38	18	18	19	21	23	22	22	26	25	23	19	23	23	
	206	169	126	118	32	33	35	37	37	37	43	46	45	41	36	49	50	
	119	100	59	71	30	31	34	35	35	34	40	43	57	32	30	38	42	
23.	136	111	78	69	36	37	36	37	38	39	41	43	40	38	33	41	41	
	51	33	22	18	13	13	13	13	15	16	16	16	.	15	12	14	14	
	85	78	56	51	23	24	23	24	23	23	25	27	40	23	21	27	27	
24.	722	639	588	571	190	191	185	196	193	198	211	223	210	193	187	246	249	
	39	17	11	4	23	23	23	23	22	21	20	22	.	11	4	5	4	
	55	32	22	16	16	16	15	16	15	15	14	14	.	15	15	15	15	
	283	297	335	334	54	55	54	59	61	65	66	76	177	76	85	121	124	
	130	108	86	79	31	31	28	31	28	28	37	38	.	34	31	35	35	
	82	67	51	51	16	17	17	17	17	18	21	24	33	19	20	23	23	
	22	19	13	9	9	9	9	9	9	9	9	7	.	6	4	6	6	
	37	23	12	14	19	18	17	19	19	19	18	17	.	9	7	14	14	
	74	76	58	64	22	22	22	22	22	23	26	25	.	23	21	27	28	
25.	456	444	413	456	97	106	107	105	102	103	104	112	110	116	123	144	161	
	318	322	335	362	58	64	65	65	66	67	69	79	110	81	87	107	120	
	38	26	15	16	11	12	12	12	11	11	10	8	.	8	8	9	9	
	34	39	26	40	10	11	12	10	10	10	10	10	.	9	11	10	13	
	66	57	37	38	18	19	18	18	15	15	15	15	.	18	17	18	19	
26.	578	116	90	71	166	186	190	193	196	197	196	204	181	161	40	48	48	
27.	269	266	237	232	63	65	65	67	63	65	68	72	67	67	69	77	84	
	42	32	18	20	13	14	13	14	11	12	13	14	.	11	10	11	11	
	227	234	219	212	50	51	52	53	52	53	55	58	67	56	59	66	73	
28.	234	209	185	223	39	38	39	39	43	43	47	50	50	51	53	67	71	
29.	8111	9407	9352	9870	842	866	834	894	920	978	1123	1361	1402	1471	1620	1904	2020	
	417	351	368	316	54	57	56	56	59	57	63	67	.	85	76	100	105	
	150	143	116	102	27	27	28	32	33	28	29	37	37	37	37	41	43	
	6298	7779	7845	8513	480	477	452	502	519	570	687	909	1037	1041	1225	1428	1521	
	138	114	91	71	34	36	33	35	35	38	35	39	34	32	31	33	33	
	239	201	186	166	55	57	54	52	54	55	58	57	59	56	50	54	57	
	205	204	204	193	31	42	42	44	43	47	49	50	51	48	43	58	62	
	173	153	154	141	32	36	35	37	40	39	45	44	41	42	37	43	44	
	272	220	159	146	84	85	85	88	89	91	103	100	88	79	66	81	84	
	219	242	229	222	45	49	49	48	48	53	54	58	55	51	55	66	71	
30.	220	190	165	157	51	49	49	57	58	58	66	66	63	57	53	62	61	
31.	245	208	196	172	52	56	57	60	68	70	74	83	76	71	65	77	77	
32.	148	119	86	61	39	42	43	40	43	44	46	49	44	43	39	44	45	
	63	54	40	33	17	19	19	18	17	18	17	17	.	16	16	19	19	
	85	65	46	28	22	23	24	22	26	26	29	32	44	27	23	25	26	
33.	456	386	316	301	111	115	110	110	113	114	125	125	126	121	113	143	149	
	40	26	14	5	13	14	12	12	12	12	13	13	.	12	12	11	11	
	142	103	68	58	31	31	29	29	29	29	36	38	.	39	33	36	38	
	160	164	167	169	29	31	31	30	33	36	40	42	126	43	46	64	67	
	33	25	19	23	21	21	20	20	20	18	17	13	.	10	7	12	12	
	81	68	48	46	17	18	18	19	19	19	19	19	.	17	15	20	21	
34.	174	143	135	127	43	52	53	52	55	54	55	52	44	39	36	42	45	
35.	286	214	186	176	61	63	65	69	67	76	75	83	77	73	66	78	84	
36.	437	465	426	387	100	95	95	104	103	102	108	122	107	106	111	127	127	
	120	122	87	74	29	31	31	31	33	33	33	38	32	30	31	32	32	
	248	279	288	276	52	45	43	52	49	48	52	56	51	54	61	72	73	
	69	64	51	37	19	19	21	21	21	21	23	28	24	22	19	23	22	
37.	255	258	248	249	40	47	45	51	54	54	60	65	71	73	69	89	100	

Kraj Vysočina

Okres Havlíčkův Brod

Poř. č. obce	Obec, část obce	Prv. pís. zmínka	Výměra v ha	Počet obyvatel								
				1869	1880	1890	1900	1910	1921	1930	1950	1961
	1. Dolní Paseka	1265		101	105	91	103	108	98	82	59	49
	2. Kamenná Lhota	1380		234	240	240	266	286	275	262	204	212
38.	Klokočov	.	222	505	482	440	514	558	575	433	309	304
	1. Klokočov	1546		266	266	247	270	289	296	244	124	182
	2. Klokočovská Lhotka	1546		239	216	193	244	269	279	189	185	122
39.	Knyk	.	650	348	358	312	312	323	363	333	324	308
	1. Knyk	1472		262	299	249	251	263	297	278	254	233
	2. Rozňák	1787		86	59	63	61	60	66	55	70	75
40.	Kochánov	1307	305	179	177	171	173	174	189	166	130	161
41.	Kojetín	1351	800	448	483	475	410	384	410	401	285	252
42.	Kouty	1318	372	274	312	346	342	386	356	343	230	246
43.	Kozlov	.	743	419	423	430	432	431	406	381	273	256
	1. Kozlov	1391		215	174	193	201	216	203	180	144	142
	2. Leština	1415		76	91	82	80	66	76	88	46	44
	3. Olešná	1341		128	158	155	151	149	127	113	83	70
44.	Kožlí	.	1429	939	955	975	979	1015	1033	1009	829	859
	1. Bohumilice	1289		233	223	230	200	178	218	207	182	213
	2. Kožlí	1352		531	556	571	612	668	655	631	532	481
	3. Sechov	1382		175	176	174	167	169	160	171	115	165
45.	Kraborovice	.	527	547	520	461	390	407	374	302	299	300
	1. Kraborovice	1556		119	146	130	112	127	121	116	96	112
	2. Úhrov	1469		428	374	331	278	280	253	186	203	188
46.	Krásná Hora	.	2222	1516	1521	1536	1537	1565	1559	1461	1083	1081
	1. Bezděkov	1379		208	178	148	158	168	186	161	118	129
	2. Bratroňov	1379		105	102	114	122	96	94	81	58	50
	3. Broumova Lhota	1307		165	155	172	170	201	224	237	195	178
	4. Čekánov	1379		133	139	138	150	143	128	132	87	75
	5. Hlavňov	1379		90	100	101	89	96	74	76	56	55
	6. Kojkovičky	1595		40	53	56	46	60	68	50	28	27
	7. Krásná Hora	1379		586	590	576	593	577	583	538	386	420
	8. Vítonín	1436		46	45	40	50	47	36	35	29	36
	9. Volichov	1436		143	159	191	159	177	166	151	126	111
47.	Krátká Ves	1530	569	306	315	305	265	280	283	274	224	227
48.	Krucemburk	.	2918	2661	2608	2685	2636	2688	2317	2184	2077	2013
	1. Hluboká	1397		370	381	342	369	368	340	297	284	273
	2. Krucemburk	1321		1479	1458	1568	1565	1616	1339	1297	1222	1325
	3. Staré Ransko	1491		812	769	775	702	704	638	590	571	415
49.	Kunemil	1310	449	368	440	397	423	396	364	320	235	208
50.	Květinov	.	708	579	559	595	589	521	561	504	429	460
	1. Kvasetice	1436		118	112	106	111	73	110	72	71	61
	2. Květínov	1436		249	256	286	265	264	291	243	212	285
	3. Radňov	1375		212	191	203	213	184	160	189	146	114
51.	Kyjov	.	395	229	203	201	170	196	194	188	167	201
	1. Dvorce	1278		33
	2. Kyjov	1351		229	203	201	170	196	194	188	167	168
52.	Kynice	1341	391	239	233	204	198	190	189	190	162	154
53.	Lány	1556	204	249	291	244	244	217	221	193	148	137
54.	Ledeč nad Sázavou	.	2225	3176	3374	3225	3111	3482	3490	3330	3239	4073
	1. Habrek	1328		160	173	163	141	141	143	126	107	112
	2. Horní Leděč	1262		189	165	150	157	241	208	184	128	203
	3. Leděč nad Sázavou	1257		2104	2349	2208	2165	2437	2487	2439	2572	3354
	4. Obrvaň	1545		174	158	161	136	151	175	175	148	141
	5. Souboř	1384		196	213	210	200	211	189	155	94	104
	6. Sychrov	1541		115	104	75	70	62	60	51	50	38
	7. Vrbka	1318		238	212	258	242	239	228	200	140	121
55.	Leškovice	1552	425	246	251	212	194	216	230	215	149	145
56.	Leština u Světlé	.	1819	1158	1120	1094	1098	962	961	1002	800	813
	1. Dobrnice	1352		391	334	336	284	226	219	231	161	170
	2. Leština u Světlé	1327		373	400	411	420	399	372	430	395	417
	3. Štěpánov	1307		155	130	118	148	139	142	128	105	111
	4. Vrbice	1386		239	256	229	246	198	228	213	139	115
57.	Libice nad Doubravou	.	2194	1904	1939	1788	1752	1765	1762	1519	1137	1110
	1. Barovice	1556		118	136	108	98	124	122	115	73	89
	2. Chloumek	1542		168	196	154	157	183	181	139	95	79
	3. Kladruby	1398		189	206	170	167	143	141	132	101	106
	4. Křemenice	1542		106	105	108	102	87	81	69	50	46
	5. Lhůta	1556		254	228	209	240	237	232	200	150	114
	6. Libice nad Doubravou	1146		662	684	654	608	618	616	549	441	439

Poř. č. obce	Počet obyvatel				Počet domů													
	1970	1980	1991	2001	1869	1880	1890	1900	1910	1921	1930	1950	1961	1970	1980	1991	2001	
	67	37	18	9	12	14	14	16	17	16	17	16	20	23	17	24	29	
	188	221	230	240	28	33	31	35	37	38	43	49	51	50	52	65	71	
38.	252	181	128	140	75	75	63	67	70	72	73	93	78	67	57	77	89	
	163	111	80	93	42	42	35	39	39	39	39	54	78	42	36	45	52	
	89	70	48	47	33	33	28	28	31	33	34	39	.	25	21	32	37	
39.	315	312	307	325	41	42	43	44	52	55	63	70	85	92	90	115	118	
	201	216	231	242	31	32	33	34	42	44	53	57	85	60	59	80	82	
	114	96	76	83	10	10	10	10	10	11	10	13	.	32	31	35	36	
40.	152	148	131	146	26	25	25	27	27	28	28	28	28	31	34	42	45	
41.	230	215	175	163	47	49	54	57	60	65	71	72	62	61	56	65	64	
42.	241	205	175	195	31	43	43	47	55	56	62	67	68	66	63	80	85	
43.	230	206	172	139	57	60	61	65	63	63	64	64	63	60	53	58	60	
	139	118	104	88	29	29	30	32	31	31	30	32	63	32	30	33	33	
	31	32	27	25	11	12	11	12	11	11	12	12	.	11	9	12	13	
	60	56	41	26	17	19	20	21	21	21	22	20	.	17	14	13	14	
44.	796	787	716	748	112	118	117	129	147	158	191	213	213	212	224	276	294	
	172	156	145	156	33	33	29	24	25	29	40	40	47	45	45	55	60	
	501	528	487	518	57	63	65	82	96	104	120	138	126	132	150	180	195	
	123	103	84	74	22	22	23	23	26	25	31	35	40	35	29	41	39	
45.	240	174	118	102	71	75	77	80	67	67	70	74	70	63	49	69	70	
	84	63	56	53	18	22	23	23	23	24	26	30	70	23	19	28	28	
	156	111	62	49	53	53	54	57	44	43	44	44	.	40	30	41	42	
46.	844	696	556	542	196	214	222	223	225	228	245	248	243	228	214	257	268	
	112	90	75	60	31	29	29	29	30	29	28	28	43	25	25	28	29	
	36	41	31	35	13	14	15	14	15	15	14	13	.	11	11	12	12	
	138	115	102	86	19	23	25	26	27	28	35	42	42	38	34	43	45	
	59	44	24	24	19	22	22	22	20	21	21	20	.	18	15	19	19	
	48	28	11	14	12	17	17	16	16	17	18	17	.	14	11	18	18	
	26	15	17	18	7	7	8	8	8	9	9	7	.	6	4	8	8	
	306	291	259	264	71	75	76	78	78	77	86	85	123	83	85	98	105	
	32	21	10	9	5	6	7	6	7	7	6	7	.	7	7	7	7	
	87	51	27	32	19	21	23	24	24	25	28	29	35	26	22	24	25	
47.	189	182	159	144	39	39	41	41	44	46	49	56	52	51	51	54	55	
48.	1821	1780	1711	1627	340	346	343	335	374	365	403	443	430	439	464	551	585	
	199	134	99	72	55	61	62	62	62	60	62	66	62	53	48	54	58	
	1273	1363	1375	1347	197	199	196	189	222	213	240	282	280	300	334	401	416	
	349	283	237	208	88	86	85	84	90	92	101	95	88	86	82	96	111	
49.	182	157	112	109	43	52	52	53	56	55	58	62	54	50	48	47	52	
50.	379	267	232	203	77	76	81	82	83	82	89	99	92	97	74	113	118	
	49	30	15	8	20	18	19	19	12	10	10	12	.	10	7	9	11	
	230	180	169	143	32	31	33	32	42	44	45	52	61	56	48	72	72	
	100	57	48	52	25	27	29	31	29	28	34	35	31	31	19	32	35	
51.	179	141	121	119	28	31	30	31	29	30	34	40	49	51	49	55	58	
	21	18	9	8	7	7	7	9	
	158	123	112	111	28	31	30	31	29	30	34	40	49	44	42	48	49	
52.	146	124	125	96	29	30	31	32	33	32	32	31	31	29	29	33	36	
53.	127	108	87	57	32	32	32	32	32	32	37	40	34	32	28	33	35	
54.	5195	6202	6540	6127	382	393	395	398	438	498	600	718	756	845	1020	1234	1254	
	103	153	155	155	22	25	26	25	24	26	25	27	85	28	33	54	56	
	213	290	530	585	19	19	22	21	24	25	27	27	35	51	61	150	178	
	4504	5443	5613	5156	257	258	258	260	298	352	451	553	588	666	828	920	905	
	131	118	97	94	20	21	22	21	23	24	25	32	.	31	31	34	35	
	106	78	66	53	26	28	28	29	28	28	27	28	.	28	25	27	29	
	24	17	10	7	15	15	10	10	10	10	10	11	.	9	8	11	12	
	114	103	69	77	23	27	29	32	31	33	35	40	48	32	34	38	39	
55.	142	116	95	81	35	35	35	35	35	36	41	44	41	42	37	46	47	
56.	756	694	635	636	126	136	124	128	127	125	181	205	193	186	180	222	221	
	136	104	74	83	33	34	28	26	23	21	36	44	.	29	28	30	30	
	420	419	421	428	41	46	44	50	52	54	86	102	193	105	105	135	131	
	114	80	78	70	22	22	21	22	21	20	23	25	.	27	23	27	27	
	86	91	62	55	30	34	31	30	31	30	36	34	.	25	24	30	33	
57.	999	890	845	850	244	261	253	252	259	264	272	286	270	255	245	300	323	
	89	89	74	72	19	19	18	18	19	20	20	23	.	21	20	22	24	
	75	44	37	34	22	28	23	23	24	29	28	24	70	18	16	20	21	
	78	53	31	25	21	22	23	23	23	23	24	25	24	23	19	21	21	
	38	45	30	30	13	13	12	12	12	12	13	14	.	12	10	12	13	
	95	72	49	41	30	31	32	33	33	33	35	35	32	28	25	29	29	
	417	454	533	555	85	89	86	85	89	90	94	106	139	105	113	150	168	

Kraj Vysočina

Okres Havlíčkův Brod

Poř. č. obce	Obec, část obce	Prv. pís. zmlínka	Výměra v ha	Počet obyvatel								
				1869	1880	1890	1900	1910	1921	1930	1950	1961
	7. Libická Lhotka	1383		189	181	185	195	176	178	165	122	140
	8. Malochyně	1399		58	54	54	44	47	61	42	29	24
	9. Nehodovka	1542		57	57	56	56	49	62	38	22	23
	10. Spálava	1556		103	92	90	85	101	88	70	54	50
58.	Lípa	.	1470	1020	1099	1038	1078	1041	1105	1119	954	1027
	1. Dobrohostov	1379		209	248	206	200	200	217	220	184	176
	2. Chválkov	1379		90	91	89	94	88	101	99	71	86
	3. Lípa	1380		395	415	453	479	479	496	514	503	590
	4. Petrkov	1381		326	345	290	305	274	291	286	196	175
59.	Lipnice nad Sázavou	.	1114	1415	1420	1314	1282	1353	1268	1186	962	989
	1. Lipnice nad Sázavou	1226		1291	1272	1186	1148	1191	1107	1037	836	886
	2. Vilémovec	1397		124	148	128	134	162	161	149	126	103
60.	Lučice	.	1352	851	630	674	632	654	748	752	803	712
61.	Malčín	.	1273	432	351	430	402	414	379	355	284	288
	1. Dobrá Voda	1629		112	18	16	24	27	24	14	15	33
	2. Malčín	1358		320	333	414	378	387	355	341	269	255
62.	Maleč	.	1210	1052	1165	1059	1069	1115	1182	991	752	780
	1. Blatnice	1347		80	54	71	91	99	102	92	55	57
	2. Dolní Lhotka	1454		53	54	57	64	58	58	48	36	36
	3. Horní Lhotka	1454		87	104	93	84	94	99	72	57	48
	4. Hranice	1303		206	214	177	158	147	167	138	134	106
	5. Jeníkovec	1257		66	61	60	54	48	50	61	39	43
	6. Maleč	1278		360	442	409	414	465	516	429	329	398
	7. Předboř	1448		200	236	192	204	204	190	151	102	92
63.	Michalovice	.	1377	409	183	220	206	215	234	223	199	175
64.	Modlíkov	.	1366	509	306	303	283	275	252	268	264	215
65.	Nejepín	.	1488	379	276	277	253	222	219	235	206	153
66.	Nová Ves u Chotěboře	.	1242	981	1085	979	1011	1010	1001	958	736	815
	1. Nová Ves u Chotěboře	1347		840	936	835	845	824	851	824	640	700
	2. Nový Dvůr	1787		141	149	144	166	186	150	134	96	115
67.	Nová Ves u Leštín	.	1391	513	326	295	274	237	224	258	208	168
68.	Nová Ves u Světlé	.	1378	759	445	574	551	573	684	662	666	531
69.	Okrouhlice	.	1859	1331	1401	1256	1387	1519	1521	1561	1448	1519
	1. Babice	1591		283	312	272	286	369	297	283	246	226
	2. Chlístov	1390		165	157	136	155	163	155	143	130	145
	3. Okrouhlice	1454		274	303	267	312	356	430	529	466	576
	4. Olešnice	1591		297	312	261	244	285	299	302	281	282
	5. Vadín	1350		312	317	320	390	346	340	304	325	290
70.	Okrouhlička	.	685	446	507	525	479	491	468	400	296	289
	1. Okrouhlička	1307		294	327	354	295	313	306	265	215	203
	2. Skřivánek	1843		152	180	171	184	178	162	135	81	86
71.	Olešenka	.	1356	685	309	336	334	311	302	314	293	236
72.	Olešná	.	1591	677	464	511	442	443	425	433	376	343
73.	Ostrov	.	1408	253	180	178	193	186	199	189	136	99
74.	Oudoleň	.	1397	647	839	781	787	752	742	674	632	493
75.	Ovesná Lhota	.	1382	560	346	372	341	331	322	327	320	227
76.	Pavlov	.	1289	495	393	422	277	248	246	247	239	225
77.	Podmoklany	.	422	393	411	407	475	447	400	355	221	217
	1. Branišov	1242		46	50	55	44	31	37	36	5	14
	2. Hudeč	1556		81	83	70	81	84	81	64	53	37
	3. Podmoklany	1542		266	278	282	350	332	282	255	163	166
78.	Podmoky	.	1360	970	470	546	497	493	542	551	485	342
79.	Pohled	.	1068	774	823	821	801	825	806	788	858	884
	1. Pohled	1265		606	669	651	598	635	651	652	737	758
	2. Simtany	1304		168	154	170	203	190	155	136	121	126
80.	Pohleď	.	1400	435	252	262	238	218	223	220	200	196
81.	Prosička	.	551	304	277	277	249	259	245	251	185	192
	1. Dolní Prosička	1457		96	89	78	86	95	82	94	71	74
	2. Horní Prosička	1457		87	79	81	75	76	79	67	49	59
	3. Nezdín	1363		121	109	118	88	88	84	90	65	59
82.	Přibyslav	.	3531	3857	4088	4009	4086	4200	3859	3732	3933	3953
	1. Česká Jablonná	1356		210	209	215	226	222	229	234	189	208
	2. Dobrá	1547		385	382	362	399	408	338	350	375	373
	3. Dolní Jablonná	1356		168	188	173	146	158	160	140	114	116
	4. Hřiště	1502		215	357	181	242	185	377	176	465	150
	5. Poříčí	1356		140	152	157	151	169	174	153	151	166
	6. Přibyslav	1257		2433	2674	2607	2627	2672	2434	2288	2452	2591
	7. Ronov nad Sázavou	1261		171	.	178	134	210	.	217	.	196

Kraj Vysočina

Okres Havlíčkův Brod

Poř. č. obce	Počet obyvatel				Počet domů													
	1970	1980	1991	2001	1869	1880	1890	1900	1910	1921	1930	1950	1961	1970	1980	1991	2001	
	127	94	65	57	27	29	29	29	30	29	31	33	.	31	28	31	31	
	19	10	6	14	7	7	8	7	7	7	7	6	5	5	4	3	4	
	17	6	1	1	7	8	8	8	8	8	7	7	.	3	3	2	2	
	44	23	19	21	13	15	14	14	14	13	13	13	.	9	7	10	10	
58.	931	933	900	1020	145	154	154	161	158	159	182	221	215	215	247	286	324	
	181	135	121	119	34	37	36	37	35	35	37	49	58	42	42	45	47	
	77	49	32	26	15	14	15	15	16	15	20	20	.	20	15	17	17	
	513	616	634	755	57	62	61	66	64	66	80	104	157	109	148	181	208	
	160	133	113	120	39	41	42	43	43	43	45	48	.	44	42	43	52	
59.	848	706	620	614	231	234	255	257	222	224	243	273	250	233	210	257	276	
	746	627	574	578	212	213	235	235	200	200	214	244	250	202	182	232	251	
	102	79	46	36	19	21	20	22	22	24	29	29	.	31	28	25	25	
60.	654	657	569	569	76	90	87	101	107	114	144	163	173	167	173	198	219	
61.	251	235	225	207	47	49	49	52	55	59	66	74	67	63	62	72	73	
	26	22	6	5	5	3	2	3	4	4	5	5	.	5	3	5	5	
	225	213	219	202	42	46	47	49	51	55	61	69	67	58	59	67	68	
62.	733	733	724	698	133	133	130	135	134	148	160	176	171	173	178	221	235	
	54	47	36	42	8	10	11	12	11	11	12	14	.	14	12	15	14	
	27	25	16	12	7	7	7	8	8	7	8	8	.	7	6	6	7	
	50	45	29	22	11	11	10	10	10	11	14	13	.	13	13	13	14	
	89	73	62	56	24	23	20	20	19	19	21	22	.	24	20	25	26	
	36	31	30	22	9	8	8	8	8	8	8	8	.	9	9	9	9	
	415	466	512	516	48	48	48	51	52	66	68	84	145	86	101	133	139	
	62	46	39	28	26	26	26	26	26	26	29	27	26	20	17	20	26	
63.	158	139	123	129	30	32	31	32	33	33	33	34	37	38	41	48	56	
64.	218	191	142	154	36	37	37	38	38	43	50	54	48	50	47	52	52	
65.	157	105	84	64	42	45	44	42	45	39	39	37	37	35	31	33	34	
66.	715	630	576	553	149	152	153	148	150	156	170	187	174	160	163	190	191	
	624	566	528	517	122	125	126	122	123	130	144	163	174	138	142	167	168	
	91	64	48	36	27	27	27	26	27	26	26	24	.	22	21	23	23	
67.	141	129	102	105	42	44	45	42	38	38	39	39	40	36	34	40	42	
68.	508	430	436	461	62	68	71	74	76	84	105	125	129	126	121	158	165	
69.	1423	1304	1185	1218	161	174	177	192	200	223	288	331	341	345	351	388	401	
	224	180	170	194	37	37	39	42	43	45	53	55	.	54	54	63	66	
	129	106	102	100	20	25	24	27	27	28	32	33	.	31	32	33	36	
	572	600	577	558	31	36	34	41	44	62	102	115	341	136	154	175	178	
	252	234	192	224	33	34	35	36	35	37	48	60	.	58	53	56	57	
	246	184	144	142	40	42	45	46	51	51	53	68	.	66	58	61	64	
70.	253	260	214	194	74	78	73	77	73	73	72	73	72	66	61	74	75	
	192	211	191	174	45	48	47	48	47	47	47	50	72	48	47	57	58	
	61	49	23	20	29	30	26	29	26	26	25	23	.	18	14	17	17	
71.	213	191	197	189	42	42	42	42	42	46	53	55	55	51	51	58	64	
72.	286	303	306	302	67	67	69	68	68	72	75	74	76	72	76	99	103	
73.	101	102	107	115	24	24	24	25	25	25	25	29	28	28	28	39	40	
74.	497	425	359	349	106	107	104	103	104	108	118	128	124	125	119	133	133	
75.	221	250	225	212	41	46	48	48	50	52	57	58	56	53	61	72	73	
76.	184	159	134	125	53	45	35	39	41	41	46	55	51	54	50	57	58	
77.	192	181	173	163	55	56	55	57	59	59	61	69	52	49	48	61	64	
	10	6	2	1	4	4	4	4	4	4	4	4	.	2	1	2	2	
	30	27	18	13	13	13	13	13	13	13	13	13	.	9	6	8	10	
	152	148	153	149	38	39	38	40	42	42	44	52	52	38	41	51	52	
78.	249	202	139	100	76	79	78	79	84	84	93	94	88	81	74	85	82	
79.	842	871	783	721	105	114	106	120	121	120	135	170	177	197	216	249	257	
	725	777	707	641	79	88	80	93	94	92	106	138	177	166	186	217	223	
	117	94	76	80	26	26	26	27	27	28	29	32	.	31	30	32	34	
80.	166	123	98	70	34	35	35	35	38	38	41	46	34	39	36	39	42	
81.	176	157	127	126	40	40	42	42	40	41	42	46	46	48	43	46	46	
	72	60	49	52	14	13	14	14	15	11	16	18	30	18	16	17	17	
	43	42	34	39	10	11	11	11	10	15	11	12	.	12	11	13	13	
	61	55	44	35	16	16	17	17	15	15	15	16	16	18	16	16	16	
82.	3893	4049	4028	3982	448	455	467	482	511	521	595	717	700	742	784	889	922	
	170	137	144	129	30	33	34	36	38	39	40	44	39	39	35	40	41	
	345	375	339	361	44	43	43	46	47	49	64	76	71	78	79	89	96	
	110	106	99	101	24	24	25	25	26	27	26	29	24	27	30	32	33	
	121	107	100	93	26	43	27	28	27	28	32	66	37	35	32	35	36	
	142	124	99	91	18	18	19	20	20	21	23	30	33	34	34	36	36	
	2680	2956	3008	2979	276	278	288	293	312	312	360	439	443	477	522	598	621	
	186	138	158	157	15	.	15	16	19	22	22	.	20	20	22	25	25	

Kraj Vysočina

Okres Havlíčkův Brod

Poř. č. obce	Obec, část obce	Prv. pís. zmlínka	Výměra v ha	Počet obyvatel								
				1869	1880	1890	1900	1910	1921	1930	1950	1961
	8. Utín	1258		135	126	136	161	176	147	174	187	153
83.	Příseka	1591	321	228	270	240	260	309	349	383	411	305
84.	Radostín	1591	434	157	165	154	185	168	181	238	199	215
85.	Rozsochatec	.	924	471	460	423	440	473	515	493	397	515
	1. Jahodov	1787		72	84	68	77	74	81	73	64	66
	2. Rozsochatec	1283		399	376	355	363	399	434	420	333	449
86.	Rušínov	.	757	618	571	562	503	490	441	400	327	351
	1. Hostětínky	1617		73	65	59	59	53	43	43	45	27
	2. Modletín	1542		154	151	162	144	159	134	124	67	81
	3. Rušínov	1406		324	281	273	241	229	209	186	171	206
	4. Vratkov	1542		67	74	68	59	49	55	47	44	37
87.	Rybniček	1552	362	233	238	185	168	193	212	193	126	109
88.	Sázavka	1307	1100	577	554	600	576	602	571	576	443	453
89.	Sedletín	.	727	542	574	524	493	528	492	457	336	337
	1. Sedletín	1400		399	405	369	359	375	344	331	242	337
	2. Veselá	1591		143	169	155	134	153	148	126	94	.
90.	Skorkov	1379	621	346	385	378	347	362	342	342	227	225
91.	Skryje	.	416	542	459	486	503	441	478	488	405	242
	1. Hostačov	1298		253	161	204	212	205	221	157	92	88
	2. Chrástice	1577		100	100	105	92	89	94	94	135	21
	3. Skryje	1464		189	198	177	199	147	163	237	178	133
92.	Skuhrov	1352	499	362	374	346	341	371	341	314	285	313
93.	Slavětín	1314	219	272	240	244	265	277	276	250	208	204
94.	Slavíkov	.	1275	963	996	994	1002	984	914	849	645	645
	1. Dlouhý	1654		30	31	23	30	23	26	25	26	25
	2. Dolní Vestec	1455		108	105	99	90	85	93	89	64	58
	3. Horní Vestec	1455		103	97	110	96	121	90	97	65	61
	4. Kocourov	1419		73	87	79	70	76	71	65	38	33
	5. Rovný	1383		232	247	231	245	244	221	203	159	176
	6. Slavíkov	1415		261	283	286	292	272	254	219	183	194
	7. Štíkov	1536		104	96	113	126	109	104	104	70	69
	8. Zálesí	1318		52	50	53	53	54	55	47	40	29
95.	Slavnič	1305	214	269	286	255	250	205	204	215	158	118
96.	Sloupno	1556	186	143	118	126	161	166	173	149	117	113
97.	Služátky	1591	308	93	130	138	146	182	175	180	213	121
98.	Sobíňov	1358	605	1216	1105	1138	1095	1125	1057	1069	820	789
99.	Stříbrné Hory	1654	373	133	295	289	324	340	312	355	312	287
100.	Světlá nad Sázavou	.	4208	3881	3959	3994	4330	4674	4505	4379	3758	4468
	1. Benetice	1375		136	120	95	89	125	110	112	87	57
	2. Dolní Březinka	1391		228	228	209	233	295	279	265	257	258
	3. Dolní Dlužiny	1278		148	150	128	140	121	114	119	85	59
	4. Horní Březinka	1391		104	89	86	86	60	69	66	47	56
	5. Horní Dlužiny	1278		134	168	192	155	177	151	123	95	73
	6. Josefodol	1752		295
	7. Kochánov	1406		157	144	135	179	150	180	134	122	132
	8. Leštinka	1369		124	127	113	104	144	154	161	106	116
	9. Lipnička	1318		156	178	184	197	187	165	177	157	135
	10. Mrzkovice	1318		146	153	178	186	221	238	234	212	271
	11. Opatovice	1591		119	129	124	114	133	115	101	86	84
	12. Radostovice	1307		103	138	137	148	160	159	145	125	144
	13. Světlá nad Sázavou	1318		2079	2050	2122	2399	2614	2501	2496	2185	2603
	14. Závidkovice	1307		158	171	181	182	173	161	150	105	105
	15. Žebrákov	1591		89	114	110	118	114	109	96	89	80
101.	Šlapanov	.	1598	687	711	736	729	750	788	857	801	855
	1. Kněžská	1347		146	136	138	134	133	130	127	95	92
	2. Šachotín	1381		102	103	100	108	104	113	109	57	74
	3. Šlapanov	1257		439	472	498	487	513	545	621	649	689
102.	Štoky	.	3968	2652	2719	2450	2331	2244	2286	2129	1668	1803
	1. Petrovice	1226		301	323	342	322	317	329	296	176	173
	2. Pozovice	1390		252	265	250	227	229	248	235	160	152
	3. Smilov	1308		307	313	301	278	299	289	292	202	192
	4. Studénka	1379		179	166	147	164	148	171	138	92	106
	5. Štoky	1347		1613	1652	1410	1340	1251	1249	1168	1038	1180
103.	Tis	.	1411	749	793	738	776	843	813	737	590	581
	1. Kněž	1375		191	203	201	196	220	230	181	144	152
	2. Tis	1426		558	590	537	580	623	583	556	446	429
104.	Trpišovice	.	699	467	499	480	499	476	421	432	335	344
	1. Bilantova Lhota	1391		63	66	70	55	48	37	49	43	39

Kraj Vysočina

Okres Havlíčkův Brod

Poř. č. obce	Počet obyvatel				Počet domů													
	1970	1980	1991	2001	1869	1880	1890	1900	1910	1921	1930	1950	1961	1970	1980	1991	2001	
	139	106	81	71	15	16	16	18	22	23	28	33	33	32	30	34	34	
83.	329	321	334	319	29	36	39	40	39	50	69	89	78	82	89	110	115	
84.	192	179	158	152	19	18	19	19	23	22	39	48	51	49	42	50	54	
85.	512	524	526	495	60	64	59	68	66	74	95	104	104	102	111	136	143	
	63	50	43	32	13	13	13	13	12	14	15	15	14	14	14	15	14	
	449	474	483	463	47	51	46	55	54	60	80	89	104	88	97	121	129	
86.	267	244	173	169	69	73	73	72	73	72	81	91	71	63	57	71	76	
	23	18	4	4	8	10	8	9	9	8	8	9	.	6	4	3	4	
	48	37	25	15	17	18	22	21	22	22	27	30	.	13	11	21	22	
	176	180	140	137	34	34	33	32	33	33	37	41	71	38	38	40	43	
	20	9	4	13	10	11	10	10	9	9	9	11	.	6	4	7	7	
87.	109	114	73	68	31	31	31	33	32	32	37	37	32	32	30	30	36	
88.	418	381	335	311	82	88	87	88	88	89	106	109	107	99	95	104	109	
89.	296	295	295	299	71	79	81	82	85	85	93	88	76	74	70	82	84	
	194	180	191	193	51	58	58	60	62	62	67	62	76	49	50	60	61	
	102	115	104	106	20	21	23	22	23	23	26	26	.	25	20	22	23	
90.	176	140	105	84	48	57	55	58	59	60	64	65	57	53	51	59	58	
91.	206	227	214	194	51	52	54	55	57	58	86	97	61	51	57	72	75	
	73	107	115	105	14	10	15	15	17	17	22	19	.	13	19	25	24	
	17	13	9	12	13	16	13	15	15	16	19	15	.	8	7	9	9	
	116	107	90	77	24	26	26	25	25	25	45	63	61	30	31	38	42	
92.	293	251	259	249	44	46	46	47	52	54	69	76	73	77	66	77	85	
93.	189	137	97	95	38	41	41	44	44	46	49	54	49	46	41	43	43	
94.	539	469	340	310	122	133	141	143	146	149	165	138	135	125	117	155		
	19	13	15	8	4	4	4	4	4	4	4	5	.	4	4	5	19	
	60	62	40	26	12	14	13	13	13	14	14	15	.	13	14	13	14	
	31	26	20	16	12	12	16	16	17	17	17	14	.	9	8	9	12	
	29	14	8	5	8	9	8	8	8	8	9	20	.	8	7	5	8	
	165	126	98	105	31	32	35	35	35	35	37	39	.	37	36	35	44	
	152	168	139	137	34	39	39	39	41	41	41	43	123	43	40	43	49	
	54	38	3	1	13	14	17	19	19	18	18	20	15	15	12	3	4	
	29	22	17	12	8	9	9	9	9	9	9	9	.	6	4	4	5	
95.	88	62	53	40	43	44	48	51	41	38	45	44	36	32	27	40	42	
96.	102	81	55	44	15	17	18	20	20	21	23	26	26	25	22	25	28	
97.	161	147	127	142	17	21	20	21	24	28	32	40	32	38	39	42	46	
98.	757	704	611	600	138	141	137	137	157	164	197	227	214	212	194	230	233	
99.	307	278	253	231	22	42	44	48	51	53	67	72	73	74	68	88	87	
100.	4363	6116	7147	7188	458	493	506	554	587	627	764	911	946	976	1039	1281	1365	
	48	57	39	32	20	21	21	22	17	18	19	22	.	17	18	15	16	
	318	275	251	235	21	22	25	25	28	31	38	53	72	65	66	83	87	
	51	32	24	23	18	19	20	20	20	20	20	18	39	15	12	18	17	
	52	41	42	39	13	13	13	13	11	12	12	14	.	10	12	13	13	
	74	50	29	26	15	18	21	21	23	23	23	22	.	21	17	22	22	
	261	169	128	131	25	24	24	26	
	120	103	60	63	17	17	15	17	20	19	22	28	.	30	27	31	31	
	164	124	96	35	15	16	19	21	23	23	27	34	.	30	23	21	22	
	128	92	96	94	20	25	26	28	29	28	31	34	95	35	27	38	39	
	201	162	132	121	19	22	26	28	31	34	42	54	99	49	48	57	60	
	77	76	57	62	16	17	18	19	18	18	18	19	22	22	21	24	24	
	134	112	87	73	17	20	21	25	24	24	26	36	.	38	33	43	44	
	2560	4664	5964	6138	233	240	236	268	299	333	440	527	589	568	662	833	901	
	110	116	101	83	20	24	25	25	24	24	25	30	30	31	32	40	43	
	65	43	41	33	14	19	20	22	20	20	21	20	.	20	17	19	20	
101.	897	830	811	797	95	104	106	111	111	113	138	155	161	173	175	198	213	
	87	76	62	69	19	20	21	21	21	21	21	20	.	19	18	20	23	
	80	83	47	45	14	14	14	16	16	15	14	15	.	15	17	14	14	
	730	671	702	683	62	70	71	74	74	77	103	120	161	139	140	164	176	
102.	1638	1542	1492	1475	316	321	323	338	359	363	379	413	383	379	388	453	486	
	175	119	115	113	47	49	50	51	52	55	56	58	43	44	36	41	44	
	122	117	113	117	37	37	41	41	40	40	43	43	.	30	34	38	40	
	148	142	113	105	49	49	49	50	49	48	51	44	73	35	37	36	38	
	91	75	57	59	27	29	25	29	27	28	29	27	.	21	19	21	21	
	1102	1089	1094	1081	156	157	158	167	191	192	200	241	267	249	262	317	343	
103.	520	478	401	362	101	110	115	118	134	129	138	143	134	126	123	131	139	
	135	95	67	69	27	32	32	32	34	33	35	37	34	31	29	32	36	
	385	383	334	293	74	78	83	86	100	96	103	106	100	95	94	99	103	
104.	328	223	171	158	48	57	62	72	74	77	81	91	86	85	74	92	96	
	39	24	19	17	6	6	8	8	9	8	9	9	.	8	7	9	9	

Poř. č. obce	Obec, část obce	Prv. pís. zmlínka	Výměra v ha	Počet obyvatel								
				1869	1880	1890	1900	1910	1921	1930	1950	1961
	2. Dobrovítova Lhota	1654		105	153	116	138	116	125	110	101	95
	3. Koňkovice	1406		163	153	186	175	184	142	154	108	127
	4. Remuta	1787		16	13	9	11	11	13	13	7	16
	5. Smrčná	1651		34	39	35	35	36	41	45	22	21
	6. Trpišovice	1453		86	75	64	85	81	63	61	54	46
105.	Uhelná Příbram	.	2182	1411	1405	1304	1165	1260	1200	1078	874	860
	1. Jarošov	1787		162	176	150	146	147	135	115	82	94
	2. Petrovice u Uhelny Příbramě	1542		229	244	218	207	220	216	179	145	137
	3. Přisečno	1361		45	50	40	45	56	38	39	29	27
	4. Pukšice	1542		250	221	207	205	219	206	196	151	145
	5. Uhelná Příbram	1352		725	714	689	562	618	605	549	467	457
106.	Úhořilka	1454	253	167	170	167	149	143	159	161	94	79
107.	Úsobí	.	1298	1445	1543	1509	1462	1572	1577	1390	957	1043
	1. Chyška	1436		265	270	260	264	269	254	238	164	162
	2. Kosovy	1748		112	101	89	97	128	120	88	53	52
	3. Úsobí	1307		1068	1172	1160	1101	1175	1203	1064	740	829
108.	Vepřikov	.	1140	641	675	581	562	602	633	579	515	491
	1. Mířátky	1591		182	187	172	166	189	198	151	145	141
	2. Vepřikov	1542		459	488	409	396	413	435	428	370	350
109.	Veselý Žďár	1379	870	582	570	555	521	594	656	640	572	564
110.	Věž	.	1444	1387	1374	1365	1288	1224	1184	1076	861	936
	1. Jedouchov	1379		173	157	158	176	156	152	141	104	96
	2. Leština	1496		200	211	213	220	222	203	167	126	160
	3. Mozerov	1787		58	67	71	64	50	50	55	47	24
	4. Skála	1352		253	251	239	238	227	201	161	149	146
	5. Věž	1404		703	688	684	590	569	578	552	435	510
111.	Věžnice	1356	1387	566	559	551	599	596	595	599	414	413
112.	Vilémov	.	2456	2753	2765	2437	2253	2296	2296	2227	1654	1682
	1. Dálčice	1603		126	160	131	111	111	105	95	72	69
	2. Hostovlice	1557		117	124	116	108	117	121	103	86	82
	3. Jakubovice	1557		120	140	119	108	96	103	106	70	65
	4. Klášter	1119		649	556	522	509	520	546	557	424	414
	5. Košťany	1552		83	92	83	77	74	71	65	49	39
	6. Spytice	1369		214	211	223	194	181	193	214	123	122
	7. Vilémov	1119		1286	1321	1081	984	1030	987	948	737	822
	8. Zhoř	1557		58	47	57	56	52	46	46	31	17
	9. Ždánice	1557		100	114	105	106	115	124	93	62	52
113.	Vilémovice	1638	385	363	391	327	303	274	274	253	178	204
114.	Viska	1515	385	393	415	398	344	400	385	348	270	260
115.	Vlkanov	1591	272	193	195	164	159	141	149	138	107	98
116.	Vysoká	1308	805	289	319	308	302	316	316	303	231	250
117.	Zvěstovice	1557	301	247	348	345	341	365	356	384	217	202
118.	Ždírec	1350	252	139	121	137	145	158	159	142	118	114
119.	Ždírec nad Doubravou	.	2674	2201	2440	2542	2552	2735	2588	2466	2078	2355
	1. Benátky	1650		329	336	360	361	376	337	332	281	289
	2. Horní Studenec	1314		459	540	534	537	612	566	529	397	408
	3. Kohoutov	1650		260	259	269	259	292	251	224	178	186
	4. Nové Ransko	1491		192
	5. Nový Studenec	1314		268	291	309	283	282	296	285	181	164
	6. Stružinec	1580		160	187	190	166	175	156	164	134	113
	7. Údavy	1437		246	259	237	236	268	276	251	179	163
	8. Ždírec nad Doubravou	1502		479	568	643	710	730	706	681	728	840
120.	Žižkovo Pole	.	1434	712	783	712	696	720	735	634	569	496
	1. Macourov	1265		121	105	123	122	108	124	107	83	84
	2. Žižkovo Pole	1303		591	678	589	574	612	611	527	486	412

Poznámky

- 3.1. Domy v roce 1961 v tom též Tasice
3.2. Domy v roce 1961 viz Bělá
4.1. Domy v roce 1961 v tom též Hařilova Lhotka, Štěpánov
4.2., 4.3. Domy v roce 1961 viz Bezděkov
5.1. Domy v roce 1961 v tom též Mstislavice, Veliká
5.2., 5.3. Domy v roce 1961 viz Bojiště
7.1. Domy v roce 1961 v tom též Ostružno
7.2. Domy v roce 1961 viz Borek
12.1. Domy v roce 1961 v tom též Hroznětín

- 12.2., 12.5. Domy v roce 1961 viz Tunochody
12.3. Domy v roce 1961 viz Číhošť
12.4. Domy v roce 1961 v tom též Hlohov, Zdeslavice
14.1. Domy v roce 1961 v tom též Chrást
14.2. Domy v roce 1961 viz Dolní Krupá
15.1. Domy v roce 1961 viz Rejčkov
15.2. Domy v roce 1961 v tom též Loukov, Meziklasí, Smrčensko
15.3., 15.4., 15.6. Domy v roce 1961 viz Dolní Město
15.5. Domy v roce 1961 v tom též Dobrá Voda Lipnická
16.1. Domy v roce 1961 v tom též Horní Sokolovec
16.2. Domy v roce 1961 viz Dolní Sokolovec

Poř. č. obce	Počet obyvatel				Počet domů													
	1970	1980	1991	2001	1869	1880	1890	1900	1910	1921	1930	1950	1961	1970	1980	1991	2001	
	100	64	41	40	11	15	18	21	20	22	20	25	.	26	21	29	29	
	100	66	52	43	14	19	19	25	28	28	32	35	.	32	28	34	34	
	16	9	10	8	3	3	3	2	2	2	2	2	.	2	2	2	2	
	17	10	9	12	4	5	5	5	5	5	7	7	.	6	6	6	8	
	56	50	40	38	10	9	9	10	11	12	11	13	86	11	10	12	14	
105.	784	692	613	519	209	219	217	210	215	214	216	224	210	209	197	236	238	
	76	54	46	35	26	26	25	26	25	25	25	25	.	23	19	22	22	
	131	108	95	79	35	38	38	35	35	35	36	34	34	35	31	37	36	
	27	27	18	9	6	6	7	7	7	7	7	7	.	7	7	7	7	
	152	151	117	89	32	37	36	34	34	33	34	37	41	35	37	44	43	
	398	352	337	307	110	112	111	108	114	114	114	121	135	109	103	126	130	
106.	73	46	45	47	24	23	22	25	23	24	24	24	22	22	17	22	22	
107.	901	840	709	706	189	201	209	216	223	224	228	240	218	212	198	229	239	
	157	146	105	85	34	34	36	37	38	40	43	46	43	40	38	39	39	
	45	29	16	20	19	19	19	19	19	20	21	19	.	15	10	13	15	
	699	665	588	601	136	148	154	160	166	164	164	175	175	157	150	177	185	
108.	444	416	391	375	95	97	96	97	100	100	110	123	116	109	103	111	122	
	109	104	97	91	30	31	30	30	33	31	32	32	28	26	22	24	30	
	335	312	294	284	65	66	66	67	67	69	78	91	88	83	81	87	92	
109.	526	510	457	470	80	85	90	90	93	104	127	139	129	138	147	159	169	
110.	905	823	738	746	209	213	202	216	193	195	199	216	213	207	207	252	259	
	96	75	54	45	23	24	25	25	25	26	27	28	27	27	21	26	26	
	135	102	71	70	32	34	33	33	33	33	34	35	36	37	36	39	42	
	10	4	2	3	12	12	12	11	10	10	10	10	.	5	3	7	7	
	143	125	96	89	37	37	37	38	38	37	38	41	38	36	40	44	44	
	521	517	515	539	105	106	95	109	87	89	90	102	112	102	107	136	140	
111.	403	421	421	402	78	79	82	83	85	86	98	103	93	89	91	112	117	
112.	1498	1384	1138	1076	368	377	356	355	369	400	437	462	449	429	409	486	492	
	63	60	47	42	19	18	19	19	19	19	21	20	19	18	17	21	21	
	84	72	60	47	18	19	19	19	19	19	22	22	43	19	16	19	20	
	61	41	23	15	20	22	19	20	19	19	21	21	.	18	13	19	19	
	369	326	229	229	82	82	76	76	80	90	112	118	.	105	97	109	112	
	23	10	4	3	14	15	16	16	15	15	15	14	13	6	5	10	11	
	106	95	63	59	29	30	32	31	30	31	35	36	36	33	31	38	40	
	734	737	680	667	163	165	150	148	161	181	183	206	338	211	214	250	249	
	9	3	1	-	9	9	8	8	8	8	7	7	.	3	2	5	5	
	49	40	31	14	14	17	17	17	18	18	21	18	.	16	14	15	15	
113.	185	204	204	205	43	45	46	46	45	45	50	51	55	51	58	77	75	
114.	218	182	199	185	48	50	49	47	54	56	57	63	59	59	57	71	71	
115.	91	87	47	45	23	27	26	28	26	26	24	24	22	19	20	21	21	
116.	171	123	86	86	45	50	52	54	53	52	55	52	57	55	43	51	59	
117.	159	127	77	68	25	31	29	35	40	42	61	55	48	44	34	46	49	
118.	113	132	129	139	20	19	19	23	22	23	26	26	25	25	28	31	36	
119.	2618	2852	2792	2783	285	324	327	340	372	381	438	545	541	579	609	729	775	
	263	205	170	170	49	50	49	52	58	57	65	75	73	70	62	71	72	
	403	337	277	282	57	67	64	66	74	82	91	103	143	95	90	94	100	
	179	136	92	87	31	32	32	33	36	38	39	44	.	45	40	44	45	
	183	140	112	109	44	42	50	50	
	139	142	156	149	37	37	34	37	41	40	43	45	.	42	33	43	44	
	97	72	63	51	20	24	30	27	27	26	30	32	.	24	21	29	30	
	161	131	105	103	34	41	39	43	43	42	44	47	70	41	36	46	45	
	1193	1689	1817	1832	57	73	79	82	93	96	126	199	255	218	285	352	389	
120.	453	405	368	357	94	95	99	103	109	114	129	138	130	126	116	141	143	
	67	55	44	32	16	16	18	19	19	20	21	22	.	20	15	20	20	
	386	350	324	325	78	79	81	84	90	94	108	116	130	106	101	121	123	

18.1. V tom též Ráj, Volšinka, domy v roce 1961 v tom též

Kobyly Hlava, Nasavrký, Řimovice, Vrtěšice

18.2., 18.3., 18.4., 18.7. Domy v roce 1961 viz Golčův Jeníkov

20.1. Domy v roce 1961 v tom též Peršikov

20.2. Domy v roce 1961 viz Havlíčkova Borová

21.1., 21.5., 21.13. Domy v roce 1961 viz Poděbany

21.2. V tom též Dolní Předměstí, Horní Předměstí, Kotlasův Dvůr,

Okrouhlíci Dvořáci, Perknov, Pohledští Dvořáci,

rok 1869 až 1950 v tom též Dvorce

21.3. Rok 1880 až 1890, obyvatelstvo v roce 1921,

rok 1950 až 1961 viz Termesivý

21.6., 21.10. Domy v roce 1961 viz Suchá

21.8. V tom též Papšíkov, domy v roce 1961 v tom též

Březinka, Klanečná, Veselice

21.9. Domy v roce 1961 v tom též Květnov, Svatý Kříž

21.12. Rok 1880 až 1890, obyvatelstvo v roce 1921,

rok 1950 až 1961 v tom též Herlífy

22.1. Domy v roce 1961 viz Zdislavice

22.7. Domy v roce 1961 v tom též Dubí

23.1. Domy v roce 1961 viz Heřmanice

23.2. Domy v roce 1961 v tom též Bučovice

24.1., 24.2., 24.4., 24.6., 24.8. Domy v roce 1961 viz Hněvkovice

- 24.3. Domy v roce 1961 v tom též Budeč, Habrovčice, Chotěměřice, Štičí, Zahájí
- 24.5. Domy v roce 1961 v tom též Velká Paseka
- 24.7. Domy v roce 1961 viz Nová Ves u Dolních Kralovic
- 25.1. Domy v roce 1961 v tom též Lysá, Údolí, Zálesí
- 25.2., 25.3., 25.4. Domy v roce 1961 viz Horní Krupá
26. V tom též Staré Hamry, Zahrádka
- 27.1. Domy v roce 1961 viz Hradec
- 27.2. V tom též Hořejší Hradec, domy v roce 1961 v tom též Hamry
- 29.1. Domy v roce 1961 viz Chotěboř
- 29.3. Domy v roce 1961 v tom též Bílek
- 29.5. V tom též Nemojov
- 29.6. V tom též Marieves
30. Rok 1900 až 2001 v tom též Kamenná Lhota 1. díl
- 32.1. Domy v roce 1961 viz Jedlá
- 32.2. Domy v roce 1961 v tom též Dobrá Voda
- 33.1., 33.2., 33.4., 33.5. Domy v roce 1961 viz Jeřišno
- 33.3. Domy v roce 1961 v tom též Heřmaň, Chuchel, Podhořice, Vestecká Lhotka
- 38.1. Domy v roce 1961 v tom též Klokočovská Lhotka
- 38.2. Domy v roce 1961 viz Klokočov
- 39.1. Domy v roce 1961 v tom též Rozňák
- 39.2. Rok 1970 až 2001 v tom též Pelestrom, domy v roce 1961 viz Knyk
- 43.1. Domy v roce 1961 v tom též Leština, Olešná
- 43.2., 43.3. Domy v roce 1961 viz Kozlov
- 45.1. Domy v roce 1961 v tom též Úhrov
- 45.2. Domy v roce 1961 viz Kraborovice
- 46.1. Domy v roce 1961 v tom též Hlavňov
- 46.2., 46.4., 46.6. Domy v roce 1961 viz Krásná Hora
- 46.5. Domy v roce 1961 viz Bezděkov
- 46.7. V tom též Kojkovice, Mozolov, domy v roce 1961 v tom též Bratroňov, Čekánov, Kojkovičky
- 46.8. Domy v roce 1961 viz Volichov
- 46.9. Domy v roce 1961 v tom též Vítónín
- 48.3. Rok 1869 až 1950 v tom též Nové Ransko
49. Rok 1869 až 1950 v tom též Josefodol
- 50.1. Domy v roce 1961 viz Květinov
- 50.2. Domy v roce 1961 v tom též Kvasetice
- 51.1. Rok 1869 až 1950 viz Havlíčkův Brod, domy v roce 1961 viz Kyjov
- 51.2. Domy v roce 1961 v tom též Dvorce
- 54.1. Domy v roce 1961 v tom též Obrvaň, Soubor
- 54.4., 54.5. Domy v roce 1961 viz Habrek
- 54.6. Domy v roce 1961 viz Vrbka
- 54.7. Domy v roce 1961 v tom též Sychrov
- 56.1., 56.3., 56.4. Domy v roce 1961 viz Leština u Světlé
- 56.2. Domy v roce 1961 v tom též Dobrnice, Štěpánov, Vrbice
- 57.1., 57.4., 57.9., 57.10. Domy v roce 1961 viz Chloumek
- 57.2. Domy v roce 1961 v tom též Barovice, Křemenice, Nehodovka, Spálava
- 57.6. Domy v roce 1961 v tom též Libická Lhotka
- 57.7. Domy v roce 1961 viz Libice nad Doubravou
- 58.1. Domy v roce 1961 v tom též Chválkov
- 58.2. Domy v roce 1961 viz Dobrohostov
- 58.3. Domy v roce 1961 v tom též Petrkov
- 58.4. Domy v roce 1961 viz Lípa
- 59.1. Domy v roce 1961 v tom též Vilémovce
- 59.2. Domy v roce 1961 viz Lipnice nad Sázavou
60. V tom též Janovec
- 61.1. Domy v roce 1961 viz Malčín
- 61.2. Domy v roce 1961 v tom též Dobrá Voda
- 62.1., 62.2., 62.3., 62.4., 62.5. Domy v roce 1961 viz Maleč
- 62.6. Domy v roce 1961 v tom též Blatnice, Dolní Lhotka, Horní Lhotka, Hranice, Jeníkovec
- 66.1. V tom též Kohoutov, Zastrání, domy v roce 1961 v tom též Nový Dvůr
- 66.2. Domy v roce 1961 viz Nová Ves u Chotěboře
67. Rok 1869 až 1890 v tom též Kamenná Lhota, rok 1900 až 2001 v tom též Kamenná Lhota 2. díl
- 69.1., 69.2., 69.4., 69.5. Domy v roce 1961 viz Okrouhlice
- 69.3. Domy v roce 1961 v tom též Babice, Chlístov, Olešnice, Vadín
- 70.1. Domy v roce 1961 v tom též Skřivánek
- 70.2. Domy v roce 1961 viz Okrouhlička
76. V tom též Svatojanské Hutě

- 77.1., 77.2. Domy v roce 1961 viz Podmoklany
 77.3. V tom též Odraneč, domy v roce 1961 v tom též Branišov, Hudeč
 79.1. Domy v roce 1961 v tom též Simtany
 79.2. Domy v roce 1961 viz Pohled
 81.1. Domy v roce 1961 v tom též Horní Prosička
 81.2. Domy v roce 1961 viz Dolní Prosička
 82.2. V tom též Keřkov
 82.4. Rok 1880, obyvatelstvo v roce 1921, rok 1950 v tom též Ronov nad Sázavou
 82.6. V tom též Přibyslav Předměstí
 82.7. Rok 1880, obyvatelstvo v roce 1921, rok 1950 viz Hřiště
 85.1. Domy v roce 1961 viz Rozsochatec
 85.2. Domy v roce 1961 v tom též Jahodov
 86.1., 86.2., 86.4. Domy v roce 1961 viz Rušínov
 86.3. Domy v roce 1961 v tom též Hostětínky, Modletín, Vratkov
 89.1. Rok 1961 v tom též Veselá
 89.2. Rok 1961 viz Sedletín
 91.1. Rok 1980 až 2001 v tom též Hostačov 2. díl, domy v roce 1961 viz Skryje
 91.2. Domy v roce 1961 viz Skryje
 91.3. Domy v roce 1961 v tom též Hostačov, Chrastice
 94.1., 94.2., 94.3., 94.4., 94.5., 94.8. Domy v roce 1961 viz Slavíkov
 94.6. Domy v roce 1961 v tom též Dlouhý, Dolní Vestec, Horní Vestec, Kocourov, Rovný, Zálesí
 98. V tom též Markvartice, Nová Ves, Sopoty
 99. V tom též Český Šicndorf
 100.1., 100.8. Domy v roce 1961 viz Mrzkovice
 100.2. Domy v roce 1961 v tom též Horní Březinka
 100.3. Domy v roce 1961 v tom též Horní Dlužiny
 100.4. Domy v roce 1961 viz Dolní Březinka
 100.5. Domy v roce 1961 viz Dolní Dlužiny
 100.6. Rok 1869 až 1950 viz Kunemil, domy v roce 1961 viz Světlá nad Sázavou
 100.7., 100.12. Domy v roce 1961 viz Lipnička
 100.9. Domy v roce 1961 v tom též Kochánov, Radostovice
 100.10. Domy v roce 1961 v tom též Benetice, Leštinka
 100.13. V tom též Dolní Bohušice, Horní Bohušice, domy v roce 1961 v tom též Josefodol, Žebrákov
 100.15. Domy v roce 1961 viz Světlá nad Sázavou
 101.1., 101.2. Domy v roce 1961 viz Šlapanov
 101.3. Domy v roce 1961 v tom též Kněžská, Šachotín
 102.2. Domy v roce 1961 viz Smilov
 102.3. Domy v roce 1961 v tom též Pozovice
 102.4. Domy v roce 1961 viz Štoky
 102.5. Domy v roce 1961 v tom též Studénka
 104.1., 104.2., 104.3., 104.4., 104.5. Domy v roce 1961 viz Trpišovice
 104.6. Domy v roce 1961 v tom též Bilantova Lhota, Dobrovítova Lhota, Koňkovice, Remuta, Smrčná
 105.1. Domy v roce 1961 viz Uhelná Příbram
 105.3. Domy v roce 1961 viz Pukšice
 105.4. Domy v roce 1961 v tom též Přisečno
 105.5. Domy v roce 1961 v tom též Jarošov
 107.2. Domy v roce 1961 viz Úsobí
 107.3. Domy v roce 1961 v tom též Kosovy
 109. Rok 1869 až 1961 v tom též Pelestroy
 110.3. Domy v roce 1961 viz Věž
 110.5. Domy v roce 1961 v tom též Mozerov
 111. V tom Dolní Věžnice, Horní Věžnice
 112.2. Domy v roce 1961 v tom též Jakubovice, Zhoř
 112.3., 112.8. Domy v roce 1961 viz Hostovice
 112.4., 112.9. Domy v roce 1961 viz Vilémov
 112.7. Domy v roce 1961 v tom též Klášter, Ždánice
 117. Rok 1869 až 1970 v tom též Hostačov 2. díl
 119.2. Domy v roce 1961 v tom též Nový Studenec
 119.3. Domy v roce 1961 viz Ždírec nad Doubravou
 119.4. Rok 1869 až 1950 viz Staré Ransko, domy v roce 1961 viz Ždírec nad Doubravou
 119.5. Domy v roce 1961 viz Horní Studenec
 119.6. Domy v roce 1961 viz Údavy
 119.7. Domy v roce 1961 v tom též Stružinec
 119.8. Domy v roce 1961 v tom též Kohoutov, Nové Ransko
 120.1. Domy v roce 1961 viz Žižkovo Pole
 120.2. V tom též Samotín, domy v roce 1961 v tom též Macourov

Poř. č. obce	Obec, část obce	Prv. pís. zmínka	Výměra v ha	Počet obyvatel								
				1869	1880	1890	1900	1910	1921	1930	1950	1961
	Okres celkem		118013	97861	103369	106052	106698	109620	108542	110974	91616	99760
1.	Arnolec	1407	1137	357	393	390	379	374	376	354	247	271
2.	Batelov	.	4268	3271	3208	3274	3278	3365	3214	3042	2293	2486
	1. Batelov	1279		2066	1989	1991	2003	2040	1905	1848	1413	1589
	2. Bezděčín	1400		220	171	183	199	198	206	186	133	154
	3. Lovětín	1227		263	276	289	251	274	272	255	188	199
	4. Nová Ves	1383		427	441	484	494	525	498	479	315	333
	5. Rácov	1529		295	331	327	331	328	333	274	244	211
3.	Bílý Kámen	1359	513	147	174	191	207	197	210	182	106	127
4.	Bitovčice	1365	659	485	439	459	465	536	551	544	511	500
5.	Bohuslavice	1353	375	233	220	219	231	243	230	215	148	121
6.	Borovná	1365	520	173	191	215	195	174	202	199	139	157
7.	Boršov	1379	257	238	235	265	291	305	272	241	187	186
8.	Brtnice	.	7418	5235	5378	5154	5083	5198	4971	4758	3797	3976
	1. Brtnice	1224		3048	3162	3003	3003	3007	2785	2551	1872	2029
	2. Dolní Smrčné	1233		181	194	183	177	189	210	231	184	186
	3. Jestřebí	1234		323	329	309	296	302	305	284	215	229
	4. Komárovice	1368		160	157	149	139	138	151	154	107	108
	5. Malé	1234		172	172	185	148	166	161	160	145	146
	6. Panská Lhota	1234		305	335	311	296	312	313	304	254	259
	7. Přimělkov	1378		164	153	134	137	142	148	185	201	208
	8. Přiseka	1234		330	315	342	383	363	364	319	296	302
	9. Střížov	1378		326	351	340	307	351	331	363	356	372
	10. Uhřetov	1234		226	210	198	197	228	203	207	167	137
9.	Brzkov	1319	779	352	338	325	322	347	338	323	233	227
10.	Cejle	.	1268	670	656	651	688	646	670	678	485	478
	1. Cejle	1360		496	497	494	540	502	539	564	447	450
	2. Hutě	1790		174	159	157	148	144	131	114	38	28
11.	Cerekvička-Rosice	.	899	340	326	346	331	324	298	305	222	207
	1. Cerekvička	1358		197	177	199	188	190	174	182	123	122
	2. Rosice	1362		143	149	147	143	134	124	123	99	85
12.	Černíč	.	761	304	306	307	263	248	252	248	195	195
	1. Černíč	1350		103	117	103	87	99	94	97	82	80
	2. Myslůvka	1350		81	73	98	92	75	65	65	51	53
	3. Slavibof	1355		120	116	106	84	74	93	86	62	62
13.	Čížov	1358	709	265	256	274	255	249	262	244	190	162
14.	Dlouhá Brtnice	1349	1143	651	688	654	624	624	602	538	476	479
15.	Dobronín	1351	1373	708	942	1193	1254	1169	1376	1526	1257	1437
16.	Dobroutov	1356	1013	506	517	500	472	469	467	470	353	303
17.	Dolní Cerekev	.	1583	1490	1489	1523	1507	1568	1431	1334	1064	1096
	1. Dolní Cerekev	1352		1242	1262	1280	1251	1315	1183	1097	895	879
	2. Nový Svět	18.st.		112	97	89	92	94	85	108	85	118
	3. Spělov	1534		136	130	154	164	159	163	129	84	99
18.	Dolní Vilímeč	1349	547	221	220	217	213	217	234	211	138	143
19.	Doupě	1580	513	160	163	174	191	207	209	270	165	143
20.	Dudín	1226	836	482	556	522	468	460	428	374	286	238
21.	Dušejev	1238	487	366	390	398	373	405	408	377	350	341
22.	Dvorce	1360	350	187	185	195	197	204	200	275	202	239
23.	Dyjice	.	1493	264	299	321	299	290	295	274	196	184
	1. Dolní Dvorce	1580		25	36	43	42	26	34	35	21	19
	2. Dyjice	1361		132	120	119	109	109	108	110	90	67
	3. Dyjička	1364		62	108	120	107	115	122	95	62	79
	4. Stranná	1466		45	35	39	41	40	31	34	23	19
24.	Hladov	1257	584	268	289	276	303	345	311	278	256	261
25.	Hodice	1303	1255	541	606	680	733	785	874	912	740	721
26.	Hojkov	1379	645	354	411	414	412	447	492	442	286	277
27.	Horní Dubenky	1385	997	614	594	673	821	981	810	830	689	633
28.	Horní Myslová	1385	364	193	203	198	180	154	155	184	99	113
29.	Hostětice	.	449	195	179	180	166	163	157	170	166	165
	1. Částkovice	1580		92	85	86	78	77	75	75	68	79
	2. Hostětice	1366		103	94	94	88	86	82	95	98	86
30.	Hubenov	1361	255	171	152	138	129	157	169	142	143	153
31.	Hybrálec	1315	1050	594	571	595	676	674	665	588	400	430
32.	Jamné	.	1118	527	584	606	668	638	633	661	567	596
	1. Jamné	1484		477	537	556	617	590	587	617	543	562
	2. Lipina	18.st.		50	47	50	51	48	46	44	24	34
33.	Jersín	1453	597	320	357	348	327	316	323	349	288	273

Poř. č. obce	Počet obyvatel				Počet domů													
	1970	1980	1991	2001	1869	1880	1890	1900	1910	1921	1930	1950	1961	1970	1980	1991	2001	
	101492	107478	108449	108413	11930	12286	12579	12801	13321	13921	16070	17899	17285	17699	18262	21101	22723	
1.	247	241	228	184	51	52	53	53	55	56	59	61	59	58	59	64	64	
2.	2389	2363	2286	2393	440	473	483	473	510	517	574	573	589	604	603	723	774	
	1641	1731	1722	1868	265	286	280	277	297	302	349	361	390	414	426	518	555	
	145	135	120	99	25	25	26	22	28	28	33	28	31	30	31	33	37	
	152	131	106	107	45	45	46	47	50	50	49	43	38	37	35	40	45	
	265	220	207	184	60	68	75	79	87	89	90	79	77	70	63	83	80	
	186	146	131	135	45	49	56	48	48	48	53	62	53	53	48	49	57	
3.	113	110	118	151	23	25	29	27	27	28	33	35	32	28	28	42	45	
4.	476	430	407	399	64	68	77	79	82	86	97	111	111	115	118	127	135	
5.	111	103	109	125	34	37	35	36	37	36	45	44	41	40	33	36	43	
6.	129	112	99	89	25	31	32	31	30	33	34	38	36	33	31	34	37	
7.	164	131	110	104	25	30	36	43	47	47	48	48	44	40	38	46	50	
8.	3528	3541	3592	3656	1083	834	854	845	850	852	929	1004	923	877	899	1122	1177	
	1800	1993	2265	2351	754	496	488	481	486	481	501	542	499	470	495	664	681	
	179	141	108	94	29	33	33	33	34	35	42	47	42	43	42	45	48	
	179	151	143	141	54	53	58	58	57	56	60	59	46	36	40	49	55	
	116	110	81	70	26	26	23	23	23	23	27	28	29	27	27	31	30	
	111	77	42	38	25	25	32	31	25	26	26	32	.	28	28	29	30	
	239	243	225	229	47	47	53	53	51	51	57	58	84	51	54	59	71	
	189	158	132	123	22	23	26	25	28	29	45	51	.	48	46	51	54	
	264	260	221	241	41	45	46	47	50	52	55	64	65	62	65	69	77	
	338	327	311	304	51	52	61	61	62	64	76	82	126	83	82	90	95	
	113	81	64	65	34	34	34	33	34	35	40	41	32	29	20	35	36	
9.	248	247	242	254	45	46	43	49	49	50	56	56	50	51	54	59	66	
10.	405	407	379	393	79	83	87	91	94	99	115	129	106	106	103	129	160	
	387	397	377	392	57	60	63	69	72	76	91	98	106	96	97	125	138	
	18	10	2	1	22	23	24	22	22	23	24	31	.	10	6	4	22	
11.	153	123	120	131	52	57	59	60	60	60	60	58	44	38	32	39	59	
	87	74	71	83	30	34	36	37	37	37	37	35	44	20	19	23	35	
	66	49	49	48	22	23	23	23	23	23	23	23	.	18	13	16	24	
12.	185	185	158	150	49	49	51	50	44	44	46	48	44	43	55	50	55	
	81	77	76	70	17	17	18	17	15	16	18	19	44	17	21	19	20	
	52	53	41	42	12	12	14	14	14	14	14	14	.	12	17	16	18	
	52	55	41	38	20	20	19	19	15	14	14	15	.	14	17	15	17	
13.	152	141	142	161	38	38	38	38	38	40	42	44	33	32	34	36	50	
14.	409	379	369	356	101	123	118	117	119	117	118	124	115	111	107	117	123	
15.	1502	1608	1757	1905	97	110	116	145	151	166	213	235	239	245	297	310	355	
16.	267	246	216	234	77	77	78	78	79	81	82	90	83	75	70	82	99	
17.	1027	956	959	1103	233	235	232	233	231	231	248	264	268	276	258	311	349	
	789	733	742	862	192	194	196	197	195	195	206	219	219	219	199	239	265	
	151	141	149	165	20	20	15	15	15	15	20	23	.	37	40	51	60	
	87	82	68	76	21	21	21	21	21	21	22	22	49	20	19	21	24	
18.	128	115	104	96	48	48	42	43	44	41	42	42	37	38	34	38	41	
19.	148	107	83	87	27	30	30	31	36	38	42	45	33	34	30	28	33	
20.	168	150	143	148	45	52	70	64	64	66	69	73	61	56	50	60	71	
21.	297	341	398	438	39	39	44	49	59	62	75	84	77	78	90	115	130	
22.	227	210	173	159	26	25	28	31	29	29	40	48	48	48	51	59	57	
23.	206	166	134	136	39	39	37	37	37	37	38	51	47	45	44	49	47	
	12	15	11	10	5	5	5	5	5	5	6	6	.	6	6	6	5	
	76	70	68	69	19	19	18	18	19	19	19	23	47	19	19	20	20	
	96	53	32	39	10	10	9	9	8	8	8	17	.	16	15	17	16	
	22	28	23	18	5	5	5	5	5	5	5	5	.	4	4	6	6	
24.	214	175	125	130	37	39	37	40	43	46	52	64	58	65	56	60	67	
25.	715	764	762	773	69	72	74	82	90	102	125	144	153	163	169	186	198	
26.	259	195	155	141	42	52	56	60	69	75	77	75	67	65	60	67	74	
27.	679	704	661	648	68	70	80	77	85	88	100	117	111	115	123	128	139	
28.	104	99	92	87	32	32	29	29	29	29	29	28	26	26	24	26	31	
29.	150	125	144	136	31	30	29	30	30	31	34	40	37	36	31	40	46	
	72	64	62	63	15	14	13	13	13	13	13	17	.	17	16	16	21	
	78	61	82	73	16	16	16	17	17	18	21	23	37	19	15	24	25	
30.	157	142	153	148	21	20	23	22	24	24	26	31	34	38	36	41	44	
31.	391	327	323	361	71	72	74	80	81	89	97	113	91	88	89	101	121	
32.	542	488	447	490	90	91	89	92	96	99	123	138	141	134	126	155	166	
	515	475	436	484	82	83	81	84	88	91	115	130	141	128	120	149	160	
	27	13	11	6	8	8	8	8	8	8	8	8	.	6	6	6	6	
33.	265	233	206	197	43	49	49	51	54	52	56	71	67	66	62	71	57	

Poř. č. obce	Obec, část obce	Prv. pís. zmínka	Výměra v ha	Počet obyvatel								
				1869	1880	1890	1900	1910	1921	1930	1950	1961
34.	Jezdovice	1358	557	453	461	440	417	456	424	403	305	295
35.	Ježená	1226	446	223	223	238	232	218	219	246	158	160
36.	Jihlava	.	8785	23833	26559	28577	29858	32344	32702	36659	31268	36528
	1. Antonínův Důl
	2. Červený Kříž
	3. Henčov	1359	.	134	171	196	207	272	285	230	193	182
	4. Heroltice	1411	.	258	250	301	279	308	303	314	241	247
	5. Horní Kosov	1359	.	71	125	165	173	206	197	190	133	259
	6. Hosov	1359	.	145	140	165	155	144	140	124	80	69
	7. Hruškové Dvory	1359	.	114	128	158	136	113	123	178	161	171
	8. Jihlava	1233	.	21612	24261	26127	27421	29831	30195	33873	29070	34222
	9. Kosov	1233	.	220	220	195	174	203	182	173	142	106
	10. Pávov	1704	.	243	218	288	334	340	341	393	324	358
	11. Pístov	1234	.	163	189	192	175	167	157	181	147	133
	12. Popice	1288	.	134	124	139	141	143	125	134	104	85
	13. Sasov	1778	.	78	81	87	85	83	78	72	63	69
	14. Staré Hory	1315	.	311	303	200	250	248	289	483	384	430
	15. Vysoká	1359	.	145	152	157	136	140	138	151	121	64
	16. Zbořná	1720	.	205	197	207	192	146	149	163	105	133
37.	Jihlávka	1356	839	435	496	488	557	577	621	649	421	430
38.	Jindřichovice	1354	376	207	224	206	193	201	192	182	148	148
39.	Kalhov	1226	486	229	270	251	238	254	214	213	170	172
40.	Kaliště	.	879	380	450	491	499	552	541	552	401	367
	1. Býkovec	1348	.	150	183	204	173	182	190	174	109	98
	2. Kaliště	1407	.	230	267	287	326	370	351	378	292	269
41.	Kamenice	.	3403	2704	2849	2764	2756	2691	2601	2563	2228	2382
	1. Kamenice	1358	.	1745	1920	1898	1856	1809	1746	1729	1524	1649
	2. Kamenička	1512	.	308	295	282	305	320	307	298	230	243
	3. Řehořov	1381	.	495	515	459	460	447	411	384	345	359
	4. Vržanov	1556	.	156	119	125	135	115	137	152	129	131
42.	Kamenná	1308	633	296	296	313	320	317	313	341	251	252
43.	Klatovec	1386	659	253	269	276	258	292	280	288	194	187
44.	Knínice	.	1067	670	662	620	645	654	647	582	458	428
	1. Bohusoudov	1371	.	82	107	105	113	123	117	130	85	66
	2. Knínice	1262	.	588	555	515	532	531	530	452	373	362
45.	Kostelec	1288	889	380	411	413	412	470	470	502	545	481
46.	Kostelní Myslová	1385	512	239	264	268	265	241	247	236	141	122
47.	Kozlov	1451	891	472	507	657	731	685	608	580	504	464
48.	Krahlčův	1366	364	175	212	246	224	225	263	313	376	380
49.	Krasnice	1286	1181	674	685	663	642	667	638	640	452	414
50.	Lhotka	1385	224	148	197	176	198	203	176	192	128	136
51.	Luka nad Jihlavou	.	1570	1347	1387	1611	1802	2007	2053	2274	2125	2269
	1. Luka nad Jihlavou	1363	.	1049	1055	1321	1508	1717	1737	1932	1855	1998
	2. Otín	1360	.	156	169	129	134	114	136	167	157	126
	3. Předboř	1556	.	99	102	75	97	98	108	105	62	90
	4. Svatoslav	1290	.	43	61	86	63	78	72	70	51	55
52.	Malý Beranov	1760	100	254	241	338	453	556	458	418	392	511
53.	Markvartice	1371	641	467	402	411	398	378	387	383	281	316
54.	Měšín	1360	708	247	271	272	265	243	263	246	184	160
55.	Meziříčko	1409	885	388	396	377	344	327	348	325	290	303
56.	Milíčův	1379	653	378	411	373	348	373	385	354	259	250
57.	Mirošov	.	413	560	441	397	350	354	362	344	227	259
	1. Jedlov	1757	.	207	189	183	164	163	156	147	96	108
	2. Mirošov	1361	.	353	252	214	186	191	206	197	131	151
58.	Mrákotín	.	1828	933	1022	1116	1129	1183	1145	1126	994	1055
	1. Dobrá Voda	1541	.	102	142	132	128	129	131	113	103	96
	2. Mrákotín	1385	.	734	784	887	904	981	935	942	845	923
	3. Praskolesy	1385	.	97	96	97	97	73	79	71	46	36
59.	Mysletice	1378	292	183	159	165	177	184	183	168	135	122
60.	Myslivoň	1366	737	317	333	343	335	304	303	310	256	250
61.	Nadějov	1417	618	317	378	364	350	341	356	338	250	225
62.	Nevcehle	1355	783	335	364	377	360	374	374	368	326	301
63.	Nová Říše	1254	785	1149	1170	1161	1115	1129	1161	1066	841	918
64.	Olšany	1257	730	165	162	171	165	190	169	154	135	108
65.	Olší	1529	361	143	139	151	150	141	161	151	114	114
66.	Opatov	1289	675	578	518	499	496	482	495	401	286	274
67.	Ořechov	1355	290	113	133	114	117	120	115	117	112	108
68.	Otín	1360	717	258	253	215	189	188	182	165	134	141

Poř. č. obce	Počet obyvatel				Počet domů													
	1970	1980	1991	2001	1869	1880	1890	1900	1910	1921	1930	1950	1961	1970	1980	1991	2001	
34.	267	237	223	249	71	69	69	66	73	71	81	81	82	78	67	73	91	
35.	132	107	100	104	28	25	24	26	25	31	34	40	32	32	30	34	37	
36.	42538	49770	51831	50702	1629	1715	1734	1827	1951	2160	2851	3329	3438	3852	4362	5016	5262	
	331	392	560	481	26	37	47	53	
	.	222	192	210	37	54	61	
	180	192	155	178	21	24	23	23	27	32	38	41	.	36	36	39		
	212	172	147	140	33	33	45	47	49	51	56	53	47	46	42	46		
	267	627	2276	3295	9	11	11	10	11	12	11	30	59	53	118	327		
	73	114	120	126	18	18	18	18	19	17	19	23	.	13	20	30		
	153	123	142	116	17	18	16	18	17	15	27	36	62	36	34	41		
	39881	46588	46518	44243	1347	1426	1445	1533	1647	1846	2453	2847	3085	3344	3730	3977		
	100	74	71	85	23	23	24	22	22	22	22	23	22	19	21	21		
	357	350	341	322	35	35	30	35	35	36	54	78	69	77	80	97		
	132	142	120	126	25	24	25	24	24	24	26	34	44	30	33	39		
	65	61	50	49	21	20	22	21	22	22	22	21	19	16	16	19		
	124	108	116	105	12	12	12	12	12	12	12	12	.	17	18	29		
	477	463	892	1061	23	25	15	15	16	21	62	72	.	95	103	271		
	50	49	44	43	21	22	22	21	22	22	22	25	.	13	10	13		
	136	93	87	122	24	24	26	28	28	28	27	34	31	28	29	43		
37.	388	337	293	232	57	69	79	83	88	93	104	112	107	101	92	114		
38.	133	106	98	99	45	45	42	43	43	42	45	45	38	36	30	31		
39.	159	148	123	117	39	39	39	39	42	41	41	42	38	36	34	43		
40.	316	229	188	180	58	72	75	77	83	87	100	111	108	102	78	120		
	65	34	26	19	28	32	33	32	33	33	34	32	.	24	13	34		
	251	195	162	161	30	40	42	45	50	54	66	79	108	78	65	86		
41.	2098	1928	1924	1768	357	391	402	414	446	456	507	549	528	502	501	602		
	1422	1313	1393	1268	220	250	259	271	295	306	345	374	397	346	353	426		
	213	202	169	166	44	46	47	48	51	51	56	62	51	50	48	57		
	340	308	282	271	71	72	73	72	75	75	79	83	80	81	76	88		
	123	105	80	63	22	23	23	23	25	24	27	30	.	25	24	31		
42.	229	225	186	182	38	45	43	48	47	46	54	58	58	56	58	66		
43.	162	118	87	71	36	45	41	42	44	47	57	63	53	51	40	70		
44.	361	296	215	206	107	109	110	114	118	123	133	122	104	98	87	102		
	50	43	20	10	17	18	17	21	24	27	32	19	.	15	11	18		
	311	253	195	196	90	91	93	93	94	96	101	103	104	83	76	84		
45.	432	480	693	826	51	52	56	56	60	58	70	86	84	81	84	149		
46.	127	100	69	68	44	43	42	41	42	43	42	42	39	36	35	40		
47.	426	437	434	450	74	74	83	85	89	96	109	115	104	105	105	145		
48.	386	471	513	570	29	29	30	31	34	36	42	63	70	82	98	140		
49.	361	311	245	237	110	127	124	125	128	123	129	131	112	109	94	119		
50.	111	82	90	81	24	29	30	32	33	33	38	43	38	36	30	45		
51.	2290	2376	2335	2480	183	198	221	233	270	309	386	467	467	518	552	723		
	2060	2184	2164	2302	140	150	180	193	234	271	339	420	467	471	502	658		
	116	110	113	117	24	28	23	22	18	19	26	26	.	27	28	39		
	57	40	20	16	12	13	11	11	11	12	14	14	.	12	12	14		
	57	42	38	45	7	7	7	7	7	7	7	7	.	8	10	12		
52.	442	506	541	554	21	22	26	32	36	42	44	77	80	85	90	124		
53.	283	249	235	210	69	74	73	74	71	67	74	80	74	77	67	81		
54.	156	152	167	187	31	32	32	33	33	36	39	41	36	38	39	53		
55.	245	213	194	179	59	60	61	61	61	61	60	62	60	66	55	56		
56.	237	185	149	130	47	51	52	53	55	55	58	58	51	53	51	56		
57.	234	228	177	189	56	57	54	53	53	53	56	56	51	53	52	64		
	91	102	79	87	26	27	28	26	26	26	27	26	.	24	24	26		
	143	126	98	102	30	30	26	27	27	27	29	30	51	29	28	38		
58.	949	1007	929	925	117	147	149	157	181	190	229	268	261	252	258	323		
	83	80	67	61	15	20	21	21	22	23	23	20	.	20	20	25		
	828	898	843	847	85	113	113	121	144	152	191	232	261	219	228	283		
	38	29	19	17	17	14	15	15	15	15	15	16	.	13	10	15		
59.	114	149	120	128	31	36	34	33	32	32	35	36	30	28	32	36		
60.	232	235	229	223	45	62	58	56	58	58	57	60	59	58	59	73		
61.	178	212	229	208	54	58	61	61	60	58	60	64	57	51	64	62		
62.	282	265	259	248	53	53	55	54	65	68	73	79	74	72	72	77		
63.	853	787	776	798	163	183	176	178	187	204	220	239	228	226	218	282		
64.	95	99	80	60	30	31	31	28	29	29	32	28	30	29	23	30		
65.	96	70	61	60	24	26	27	28	27	27	28	31	27	25	21	30		
66.	227	177	174	207	60	73	80	78	79	75	75	70	66	60	54	84		
67.	97	84	72	74	20	20	21	22	22	19	25	27	26	23	23	25		
68.	118	96	97	85	32	28	30	28	29	30	34	35	31	31	28	31		

Poř. č. obce	Obec, část obce	Prv. pís. zmínka	Výměra v ha	Počet obyvatel								
				1869	1880	1890	1900	1910	1921	1930	1950	1961
69.	Panenská Rozsáčka	1351	441	198	243	250	247	251	222	186	142	130
70.	Panské Dubenky	1355	341	319	328	306	344	372	356	405	255	263
71.	Pavlov	.	1335	768	786	801	758	718	766	738	587	620
	1. Bezděkov	1360		111	122	121	114	113	129	124	76	92
	2. Pavlov	1358		529	523	546	493	483	505	490	406	424
	3. Stajíště	1365		128	141	134	151	122	132	124	105	104
72.	Plandry	1654	183	223	212	206	214	201	185	183	113	157
73.	Polná	.	3777	6285	6388	5965	6062	5595	5201	5106	4296	4739
	1. Hrbov	1318		379	376	357	359	363	364	351	262	244
	2. Janovice	1406		386	377	361	392	373	314	320	228	238
	3. Nové Dvory	1493		193	196	187	169	218	221	213	157	160
	4. Polná	1242		5195	5309	4923	5013	4526	4188	4101	3559	4035
	5. Skrýšov	1233		132	130	137	129	115	114	121	90	62
74.	Puklice	.	1093	1131	1063	1158	1167	1124	1021	1130	833	838
	1. Petrovice	1318		135	71	73	72	82	63	58	48	28
	2. Puklice	1318		861	849	950	965	922	845	916	648	640
	3. Studénky	1359		135	143	135	130	120	113	156	137	170
75.	Radkov	1358	629	237	297	295	286	280	284	248	233	274
76.	Rančířov	1305	646	261	278	269	255	269	259	278	210	190
77.	Rantířov	1359	276	383	323	334	361	389	374	411	324	328
78.	Rohozná	1370	1142	860	941	911	873	868	915	805	593	596
79.	Rozseč	1349	827	466	403	404	376	396	370	391	312	296
80.	Růžená	1483	549	332	333	332	339	386	350	384	329	316
81.	Rybné	1356	548	228	264	297	268	270	310	270	182	183
82.	Řásná	1385	1352	273	286	303	291	286	274	314	242	257
83.	Řídelov	1355	653	179	193	201	199	159	175	174	167	171
84.	Sedlatice	1257	341	154	147	153	164	155	168	156	99	120
85.	Sedleňov	1366	749	276	295	302	322	325	330	301	292	289
86.	Smrčná	1257	1237	886	839	814	883	991	915	728	424	469
87.	Stáj	1366	593	273	314	304	279	285	287	326	206	202
88.	Stará Říše	.	1778	707	751	734	705	717	795	791	694	755
	1. Nepomuky	1756		58	61	57	58	52	50	57	38	37
	2. Stará Říše	1257		649	690	677	647	665	745	734	656	718
89.	Stonařov	.	1356	1856	1878	1725	1505	1451	1371	1318	1014	1115
	1. Sokoličko	1378		85	96	87	96	104	96	103	61	53
	2. Stonařov	1349		1771	1782	1638	1409	1347	1275	1215	953	1062
90.	Strachonovice	1353	434	168	177	159	165	150	165	143	133	143
91.	Střítež	1347	747	950	801	861	917	906	1010	1070	844	841
92.	Suchá	.	1149	571	591	575	536	497	458	435	331	348
	1. Beranovec	1233		151	148	124	124	111	111	105	79	86
	2. Prostředkovice	1379		167	170	171	158	147	137	116	112	118
	3. Suchá	1359		253	273	280	254	239	210	214	140	144
93.	Svojkovice	1257	309	272	261	257	252	245	244	179	154	177
94.	Šímanov	1341	623	517	486	502	434	442	440	363	304	287
95.	Švábov	1534	500	199	196	181	206	194	220	203	139	134
96.	Telč	.	2486	4733	5272	5079	4785	4647	4533	4420	4288	5146
	1. Studnice	1356		177	156	165	167	166	179	150	107	99
	2. Telč-Podolí	.		968	.	1099	1136	1194	.	1257	.	.
	3. Telč-Staré Město	.		1354	.	1451	1443	1311	.	1337	.	.
	4. Telč-Štěpnice	.		996	.	1027	953	971	.	954	.	.
	5. Telč-Vnitřní Město	1283		1238	5116	1337	1086	1005	4354	722	4181	5047
97.	Třešť	.	4699	4634	5108	5520	5555	5858	5628	5741	5219	5606
	1. Buková	1360		202	193	186	211	207	199	177	155	124
	2. Čenkov	1580		278	248	250	241	245	221	228	188	198
	3. Salavice	1532		298	293	346	330	293	285	324	271	254
	4. Třešť	1349		3856	4374	4738	4773	5113	4923	5012	4605	5030
98.	Třeštice	1385	702	282	285	296	260	292	297	262	164	163
99.	Urbanov	1355	337	215	237	244	239	203	206	204	164	179
100.	Ústí	.	914	688	686	760	685	636	631	571	397	392
	1. Branišov	1226		199	185	212	198	196	165	131	59	70
	2. Ústí	1257		489	501	548	487	440	466	440	338	322
101.	Vanov	1580	427	212	215	253	222	216	222	198	148	152
102.	Vanůvek	1580	256	98	102	96	100	96	106	124	79	62
103.	Vápovice	1529	199	104	116	123	112	133	140	143	102	84
104.	Velký Beranov	.	1016	742	803	940	949	1067	1010	1034	707	820
	1. Bradlo	1318		107	119	114	120	132	130	97	74	72
	2. Jeclov	1356		70	77	68	69	69	88	90	67	78
	3. Velký Beranov	1318		565	607	758	760	866	792	847	566	670

Poř. č. obce	Počet obyvatel				Počet domů													
	1970	1980	1991	2001	1869	1880	1890	1900	1910	1921	1930	1950	1961	1970	1980	1991	2001	
69.	133	99	80	89	39	40	41	41	42	40	44	44	34	35	32	36	43	
70.	211	168	132	139	45	53	52	52	52	55	62	67	66	62	51	49	49	
71.	586	488	461	419	129	130	130	128	133	133	142	148	138	133	124	140	145	
	81	52	49	39	21	21	21	21	21	21	22	22	20	21	17	17	19	
	422	379	372	347	83	83	84	83	86	85	92	96	90	91	91	106	108	
	83	57	40	33	25	26	25	24	26	27	28	30	28	21	16	17	18	
72.	137	140	131	160	28	28	28	29	29	29	28	32	27	26	29	44	46	
73.	4580	4862	4691	4869	727	731	730	728	726	732	834	983	966	985	1022	1150	1215	
	246	248	227	242	55	55	55	55	56	58	61	62	56	55	53	59	68	
	204	207	175	184	54	54	55	56	56	55	56	56	72	53	53	61	64	
	149	136	124	147	28	32	33	33	33	33	33	35	33	33	34	41	44	
	3939	4242	4138	4275	571	571	569	565	561	567	665	809	805	829	871	971	1019	
	42	29	27	21	19	19	18	19	20	19	19	21	.	15	11	18	20	
74.	786	720	697	732	144	150	146	148	151	152	183	207	200	203	188	207	242	
	19	9	7	6	13	12	12	13	12	12	13	11	.	8	4	9	9	
	609	557	540	575	112	119	118	119	121	122	146	162	200	160	150	158	188	
	158	154	150	151	19	19	16	16	18	18	24	34	.	35	34	40	45	
75.	271	240	206	229	37	37	40	41	42	43	48	58	55	59	60	64	73	
76.	189	196	168	194	33	35	36	36	40	39	48	50	43	45	43	51	61	
77.	312	313	331	355	39	41	41	39	44	60	63	80	65	66	83	100	120	
78.	473	438	373	357	112	126	131	131	137	138	143	144	134	128	127	151	173	
79.	257	222	207	197	70	71	72	70	69	76	89	79	76	68	63	86	77	
80.	315	304	306	293	48	48	48	48	54	59	75	77	72	67	62	70	81	
81.	140	122	99	97	34	41	47	45	45	46	46	45	39	36	33	37	39	
82.	243	208	181	200	34	41	46	46	49	47	58	66	58	58	60	71	85	
83.	149	113	91	87	18	26	27	29	30	31	32	42	40	38	34	42	44	
84.	110	102	84	72	25	26	26	26	26	26	26	23	24	23	19	21	21	
85.	274	219	258	273	44	46	49	50	53	54	58	67	64	64	63	71	78	
86.	390	345	296	296	86	87	92	100	105	102	113	120	95	89	87	89	96	
87.	200	174	195	184	40	43	46	46	46	46	53	50	44	46	38	44	53	
88.	745	679	655	661	130	138	138	137	140	148	180	157	184	189	189	212	234	
	15	5	5	6	11	12	12	12	11	11	11	10	.	6	1	8	11	
	730	674	650	655	119	126	126	125	129	137	169	147	184	183	188	204	223	
89.	1011	993	926	926	239	245	249	250	248	250	276	283	255	258	259	278	293	
	38	14	7	2	16	17	17	17	17	17	17	17	.	11	8	9	4	
	973	979	919	924	223	228	232	233	231	233	259	266	255	247	251	269	289	
90.	132	97	95	82	30	31	31	32	32	33	32	40	35	31	28	35	43	
91.	489	338	319	332	94	99	102	112	131	127	153	191	169	139	106	124	131	
92.	279	229	208	215	83	81	85	83	88	89	91	82	74	73	75	80	81	
	67	42	35	29	20	21	21	21	21	22	22	20	17	17	16	17	20	
	106	75	65	68	24	25	25	25	25	25	26	27	.	26	26	25	24	
	106	112	108	118	39	35	39	37	42	42	43	35	57	30	33	38	37	
93.	152	99	75	64	38	42	42	40	40	39	40	41	40	39	34	35	33	
94.	248	206	173	179	50	52	55	62	67	71	73	92	73	66	65	81	95	
95.	121	121	97	89	27	27	29	27	28	28	32	33	37	34	30	34	41	
96.	5367	5875	6049	6053	612	597	631	634	653	698	810	983	985	1094	1202	1358	1432	
	82	63	53	69	26	24	25	26	27	27	27	26	22	19	19	16	24	
	1023	1420	1232	1172	140	.	147	149	177	202	264	.	.	250	278	301	312	
	1641	2221	2720	2873	182	.	187	196	182	191	205	.	.	325	447	548	574	
	1766	1744	1655	1646	143	.	144	142	148	160	191	.	.	321	346	390	412	
	855	427	389	293	121	573	128	121	119	118	123	957	963	179	112	103	110	
97.	5578	5805	5948	5933	577	601	614	606	625	719	879	1096	1100	1137	1185	1325	1388	
	107	98	80	71	34	35	33	32	34	34	34	33	29	30	32	30	33	
	185	160	138	144	35	36	41	40	43	43	44	43	42	42	41	47	53	
	233	187	140	139	45	45	48	49	49	46	51	56	52	54	53	53	64	
	5053	5360	5590	5579	463	485	492	485	499	596	750	964	977	1011	1059	1195	1238	
98.	150	126	112	114	44	45	45	45	45	45	47	47	40	38	35	41	45	
99.	168	133	130	123	38	39	38	39	39	39	44	44	45	43	40	45	45	
100.	300	262	209	195	82	84	93	90	97	95	101	98	90	82	80	79	106	
	39	17	11	7	18	19	21	23	23	23	23	21	18	11	8	8	17	
	261	245	198	188	64	65	72	67	74	72	78	77	72	71	72	71	89	
101.	129	130	94	90	27	38	32	33	33	34	34	39	36	34	31	31	40	
102.	64	49	41	35	13	16	16	17	17	16	16	19	15	16	14	14	19	
103.	72	52	47	53	22	22	25	24	24	25	28	28	23	20	20	22	29	
104.	746	866	1077	1192	106	110	110	112	119	131	173	180	174	183	222	318	345	
	55	36	40	40	15	15	14	15	16	16	18	18	.	16	14	16	18	
	56	28	18	30	12	11	9	9	10	10	12	17	.	14	10	14	16	
	635	802	1019	1122	79	84	87	88	93	105	143	145	174	153	198	288	311	

Poř. č. obce	Obec, část obce	Prv. pís. zmínka	Výměra v ha	Počet obyvatel								
				1869	1880	1890	1900	1910	1921	1930	1950	1961
105.	Větrný Jeníkov	.	1222	1234	1166	1119	981	904	834	768	573	605
	1. Velešov	1226		87	86	73	66	57	54	49	38	34
	2. Větrný Jeníkov	1226		1147	1080	1046	915	847	780	719	535	571
106.	Věžnice	1539	488	274	308	327	283	281	295	294	223	211
107.	Věžnička	1502	452	224	225	218	238	252	255	253	185	188
108.	Vílanec	.	1358	441	499	548	450	420	393	380	310	299
	1. Loučky	1349		194	208	197	163	151	144	131	112	89
	2. Vílanec	1327		247	291	351	287	269	249	249	198	210
109.	Volevčice	1366	332	158	166	163	153	154	164	127	97	85
110.	Vyskytná nad Jihlavou	.	2120	1040	1116	1139	1158	1150	1082	1083	804	825
	1. Hlávkov	1359		174	214	180	193	185	195	144	126	103
	2. Jiřín	1359		267	262	281	253	249	215	244	187	184
	3. Rounek	1398		186	185	217	221	220	188	193	131	140
	4. Vyskytná nad Jihlavou	1226		413	455	461	491	496	484	502	360	398
111.	Vysoké Studnice	1342	665	360	395	491	490	448	456	483	365	400
112.	Vystrčenovice	1436	326	197	197	169	175	193	189	188	142	141
113.	Záborná	1282	646	319	380	338	333	344	374	327	269	269
114.	Zadní Vydří	1385	384	165	163	122	141	138	147	135	96	69
115.	Zbílidy	1341	1043	431	486	442	394	329	395	328	224	227
116.	Zbinohy	1437	397	257	259	209	235	228	225	187	139	133
117.	Zdeňkov	1655	400	233	220	209	216	212	221	202	141	140
118.	Zhoř	1393	583	368	373	386	360	380	369	365	369	358
119.	Zvolenovice	1366	407	195	186	184	178	152	183	185	113	101
120.	Žatec	1371	316	156	165	194	179	150	170	156	135	171
121.	Ždírec	1233	1036	344	437	467	430	415	411	393	348	348

Poznámky

4. V tom Dolní Bytovčice, Horní Bytovčice

8.5. Domy v roce 1961 viz Panská Lhota

8.6. Domy v roce 1961 v tom též Malé

8.7. Domy v roce 1961 viz Střížov

8.9. Domy v roce 1961 v tom též Přímělkov

10.1. V tom též Kostelecký Dvůr, domy v roce 1961 v tom též Hutě

10.2. V tom Dolní Hutě, Horní Hutě, domy v roce 1961 viz Cejle

11.1. Domy v roce 1961 v tom též Rosice

11.2. Domy v roce 1961 viz Cerekvička

12.1. Domy v roce 1961 v tom též Myslůvka, Slaviboř

12.2., 12.3. Domy v roce 1961 viz Černíč

15. V tom též Filipovské Chaloupky, Střelecká

17.2. Domy v roce 1961 viz Spělov

17.3. Domy v roce 1961 v tom též Nový Svět

23.1., 23.3., 23.4. Domy v roce 1961 viz Dyjce

23.2. Domy v roce 1961 v tom též Dolní Dvorce, Dyjička, Stranná

27. V tom též Janštýn

29.1. Domy v roce 1961 viz Hostětice

29.2. Domy v roce 1961 v tom též Částkovice

30. V tom Nový Hubenov, Starý Hubenov

32.1. V tom též Rytířsko, domy v roce 1961 v tom též Lipina

32.2. Domy v roce 1961 viz Jamné

36.1. Rok 1869 až 1961 viz Střítež

36.2. Rok 1869 až 1970 viz Střítež

36.3. Domy v roce 1961 viz Hruškové Dvory

36.5. Domy v roce 1961 v tom též Hosov

36.6. Domy v roce 1961 viz Horní Kosov

36.7. Domy v roce 1961 v tom též Henčov

36.8. V tom též Bedřichov, Brtnické Předměstí, Bukovno, Dřevěné Mlýny, Handlovy Dvory, Helenín, Pančava, Předměstí Matky Boží, Špitálské Předměstí, domy v roce 1961 v tom též Sasov, Staré Hory

36.10. V tom Nový Pávov, Starý Pávov

36.11. Domy v roce 1961 v tom též Vysoká

36.13., 36.14. Domy v roce 1961 viz Jihlava

36.15. Domy v roce 1961 viz Pístov

40.1. Domy v roce 1961 viz Kaliště

40.2. Domy v roce 1961 v tom též Býkovec

Poř. č. obce	Počet obyvatel				Počet domů													
	1970	1980	1991	2001	1869	1880	1890	1900	1910	1921	1930	1950	1961	1970	1980	1991	2001	
105.	540	525	607	611	146	147	146	155	149	148	151	162	148	142	139	181	187	
	16	19	17	15	11	12	11	11	10	10	11	11	.	8	8	10	12	
	524	506	590	596	135	135	135	144	139	138	140	151	148	134	131	171	175	
106.	198	169	156	150	42	46	52	49	48	51	56	54	50	49	44	50	54	
107.	159	138	118	119	40	40	40	40	40	42	45	45	42	42	43	44	43	
108.	227	203	219	259	67	72	72	72	71	71	74	69	63	52	57	69	80	
	48	40	34	37	28	29	29	29	29	29	29	29	.	13	14	16	20	
	179	163	185	222	39	43	43	43	42	42	45	40	63	39	43	53	60	
109.	87	71	57	56	23	23	25	25	25	25	25	26	25	24	20	22	27	
110.	687	654	599	623	114	129	144	152	161	158	192	208	176	176	169	212	233	
	81	73	79	88	19	20	23	24	27	27	27	31	23	27	23	33	38	
	145	133	116	101	32	37	36	38	37	36	45	41	40	37	32	38	42	
	99	77	57	50	22	24	31	31	31	30	34	54	.	27	24	29	30	
	362	371	347	384	41	48	54	59	66	65	86	82	113	85	90	112	123	
111.	360	343	330	339	47	60	64	64	67	74	87	94	98	94	88	106	102	
112.	146	148	133	116	35	35	36	36	36	34	34	36	31	30	30	31	28	
113.	254	237	210	210	49	54	55	54	54	54	58	64	58	55	60	65	72	
114.	65	67	56	52	25	26	26	25	25	25	24	24	23	21	20	22	23	
115.	176	153	164	151	38	37	40	39	40	48	57	63	55	49	44	67	72	
116.	113	88	57	58	33	37	40	36	37	38	39	44	35	34	32	35	42	
117.	121	98	71	78	36	37	37	37	36	37	37	38	32	32	28	28	24	
118.	336	350	381	385	47	49	50	50	53	54	65	75	72	71	77	96	101	
119.	105	83	72	78	29	30	30	29	29	31	32	33	28	27	22	25	27	
120.	155	144	127	112	23	23	20	22	24	24	29	29	34	34	33	37	36	
121.	347	338	320	388	56	57	63	63	60	62	65	64	54	55	59	70	82	

41.1. Domy v roce 1961 v tom též Vržanov

41.4. Domy v roce 1961 viz Kamenice

44.1. Domy v roce 1961 viz Knínice

44.2. Domy v roce 1961 v tom též Bohusoudov

51.1. Domy v roce 1961 v tom též Otín, Předboř, Svatoslav

51.2., 51.3., 51.4. Domy v roce 1961 viz Luka nad Jihlavou

57.1. Domy v roce 1961 viz Mirošov

57.2. V tom též Sklenné Hutě, domy v roce 1961 v tom též Jedlov

58.1., 58.3. Domy v roce 1961 viz Mrákotín

58.2. Domy v roce 1961 v tom též Dobrá Voda, Praskolesy

73.2. Domy v roce 1961 v tom též Skrýšov

73.4. V tom též Dolní Město, Horní Město, Kateřinský Kopec, Židovské Město

73.5. Domy v roce 1961 viz Janovice

74.1., 74.3. Domy v roce 1961 viz Puklice

74.2. Domy v roce 1961 v tom též Petrovice, Studénky

86. V tom též Vilemovské Chaloupky

88.1. Domy v roce 1961 viz Stará Říše

88.2. Domy v roce 1961 v tom též Nepomuky

89.1. Domy v roce 1961 viz Stonařov

89.2. Domy v roce 1961 v tom též Sokolíčko

91. Rok 1869 až 1970 v tom též Červený Kříž, rok 1869 až 1961 v tom též Antonínův Důl

92.2. Domy v roce 1961 viz Suchá

92.3. Domy v roce 1961 v tom též Prostředkovice

96.2., 96.3., 96.4. Rok 1880, obyvatelstvo v roce 1921, rok 1950 až 1961 viz Telč-Vnitřní Město

96.5. Rok 1880, obyvatelstvo v roce 1921, rok 1950 až 1961 v tom též Telč-Podolí, Telč-Staré Město, Telč-Štěpnice

104.1., 104.2. Domy v roce 1961 viz Velký Beranov

104.3. Domy v roce 1961 v tom též Bradlo, Jeclov

105.1. Domy v roce 1961 viz Větrný Jeníkov

105.2. Domy v roce 1961 v tom též Velešov

108.1. Domy v roce 1961 viz Vílanec

108.2. Domy v roce 1961 v tom též Loučky

110.3. V tom Nový Rounek, Starý Rounek, domy v roce 1961 viz Vyskytná nad Jihlavou

110.4. Domy v roce 1961 v tom též Rounek

115. V tom též Maršov, Točíkův Mlýn

Poř. č. obce	Obec, část obce	Prv. pís. zmínka	Výměra v ha	Počet obyvatel								
				1869	1880	1890	1900	1910	1921	1930	1950	1961
	Okres celkem		128991	99331	100980	101345	99455	100702	98693	90990	74597	75805
1.	Arneštovice	1403	542	237	245	247	245	259	265	217	180	165
2.	Báčovice	1379	472	215	212	197	216	220	227	177	125	97
3.	Bělá	1517	331	215	235	197	202	203	182	170	133	115
4.	Bohdalín	1379	773	457	491	482	540	540	514	447	311	321
5.	Bořetice	1360	358	187	192	221	187	194	180	162	120	126
6.	Bořetín	1549	481	399	361	387	388	379	389	329	237	204
7.	Božejov	.	933	768	758	724	702	712	659	647	519	522
	1. Božejov	1352	.	653	653	631	615	642	584	572	458	451
	2. Nová Ves	1842	.	115	105	93	87	70	75	75	61	71
8.	Bratřice	.	1035	639	542	456	428	416	362	368	254	267
	1. Bratřice	1273	.	379	404	361	330	330	283	289	198	204
	2. Cetule	1620	.	260	138	95	98	86	79	79	56	63
9.	Budíkov	.	664	562	555	542	487	504	526	474	394	382
	1. Budíkov	1226	.	479	481	464	416	424	442	396	341	276
	2. Malý Budíkov	1843	71
	3. Pusté Lhotsko	1391	.	83	74	78	71	80	84	78	53	35
10.	Buřenice	.	1367	900	948	936	882	849	834	718	493	473
	1. Babice	1406	.	209	228	225	199	202	195	164	119	93
	2. Buřenice	1280	.	419	418	451	402	379	378	331	228	225
	3. Kyjov	1226	.	33	36	35	39	43	41	38	29	35
	4. Radějov	1401	.	239	266	225	242	225	220	185	117	120
11.	Bystrá	1226	393	264	273	258	261	277	255	251	244	243
12.	Cetoraz	1307	1204	547	557	541	520	563	600	578	443	444
13.	Čáslavsko	.	956	804	731	746	669	659	630	559	408	391
	1. Čáslavsko	1545	.	346	332	339	279	280	280	253	179	173
	2. Jelenov	1748	.	96	91	112	82	82	85	85	43	48
	3. Kopaniny	1787	.	178	156	153	144	127	104	94	79	78
	4. Skočidlovice	1360	.	56	42	39	49	55	49	35	27	26
	5. Štědrovice	1388	.	128	110	103	115	115	112	92	80	66
14.	Častrov	.	3580	1777	1813	1890	1762	1873	1796	1514	1103	999
	1. Ctiboř	1233	.	246	272	306	279	265	280	232	152	135
	2. Častrov	1362	.	752	748	740	636	727	678	553	389	386
	3. Jakubín	1557	.	135	131	148	163	164	159	143	130	107
	4. Metánov	1489	.	342	369	389	392	404	372	336	223	202
	5. Pelec	1549	.	249	246	257	235	246	248	202	166	137
	6. Perky	1710	.	53	47	50	57	67	59	48	43	32
15.	Čejov	.	799	732	755	804	856	916	858	786	658	619
	1. Čejov	1370	.	732	665	710	786	795	858	694	658	553
	2. Hadina	1700	.	.	90	94	70	121	.	92	.	66
16.	Čelistná	1384	309	131	148	161	151	135	132	116	74	114
17.	Černov	1590	261	221	207	207	218	218	198	181	140	149
18.	Černovice	.	3654	3697	3650	3657	3529	3411	3357	3023	2549	2335
	1. Benešov	1379	.	351	349	298	289	291	237	214	159	158
	2. Černovice	1369	.	1950	1950	1913	1867	1840	1805	1641	1542	1424
	3. Dobešov	1369	.	398	379	311	264	252	407	229	241	154
	4. Panské Mlýny	1450	.	.	.	67	104	125	.	108	.	79
	5. Rytov	1379	.	198	172	162	134	127	140	139	103	93
	6. Střítež	1531	.	108	148	153	134	123	117	100	83	81
	7. Svatava	1379	.	255	275	323	343	305	296	300	195	135
	8. Vackov	1720	.	88	77	94	81	65	71	53	38	39
	9. Vlkosovice	1379	.	349	300	336	313	283	284	239	188	172
19.	Červená Řečice	.	2646	2039	2061	1936	1873	1947	1826	1510	1210	1320
	1. Červená Řečice	1279	.	1471	1434	1353	1285	1346	1256	1036	903	1005
	2. Milotičky	1300	.	99	115	103	93	95	87	78	50	49
	3. Popelištná	1378	.	185	187	173	177	195	175	138	96	98
	4. Těchoraz	1379	.	131	189	184	197	180	171	139	93	100
	5. Zmišovice	1379	.	153	136	123	121	131	137	119	68	68
20.	Čížkov	1379	303	316	286	311	295	265	244	220	201	183
21.	Dehtáře	.	796	449	433	377	360	358	352	301	198	211
	1. Dehtáře	1379	.	158	164	140	132	140	135	117	74	72
	2. Milotice	1390	.	69	76	69	57	60	58	32	28	25
	3. Onšovice	1379	.	111	91	92	85	88	90	83	55	59
	4. Vadčice	1300	.	111	102	76	86	70	69	69	41	55
22.	Dobrá Voda	.	841	485	514	443	432	412	411	410	288	308
	1. Dobrá Voda	1386	.	157	160	187	164	178	172	156	117	151
	2. Letny	1616	.	171	193	90	94	76	68	106	63	68

Poř. č. obce	Počet obyvatel				Počet domů													
	1970	1980	1991	2001	1869	1880	1890	1900	1910	1921	1930	1950	1961	1970	1980	1991	2001	
	74450	76058	74614	72984	12413	13119	13337	13564	14097	14569	15960	17253	16315	16246	16183	18901	19929	
1.	154	101	88	81	37	37	39	39	39	41	42	42	37	34	30	37	37	
2.	95	82	65	65	32	33	33	35	36	36	35	29	28	26	24	24	26	
3.	85	60	44	47	24	25	24	28	29	29	32	31	31	25	21	31	29	
4.	290	279	229	228	59	69	78	84	89	90	88	89	74	70	66	84	87	
5.	123	103	85	70	26	27	27	28	29	30	31	31	28	27	26	30	31	
6.	171	148	127	106	56	62	59	59	61	66	67	65	50	47	44	42	51	
7.	505	618	652	654	84	85	92	93	103	104	111	112	106	109	134	175	190	
	451	584	628	633	69	70	72	77	88	88	95	96	106	94	120	160	171	
	54	34	24	21	15	15	20	16	15	16	16	16	.	15	14	15	19	
8.	243	220	196	182	64	68	66	62	62	62	66	71	70	63	62	76	80	
	197	189	177	168	44	49	52	49	50	50	52	53	70	50	51	63	68	
	46	31	19	14	20	19	14	13	12	12	14	18	.	13	11	13	12	
9.	354	316	284	269	81	83	80	83	82	83	85	95	89	88	87	102	108	
	254	243	232	219	68	70	67	70	69	70	72	84	89	61	62	72	77	
	63	45	29	29	18	18	22	23	
	37	28	23	21	13	13	13	13	13	13	13	11	.	9	7	8	8	
10.	413	329	257	220	123	125	128	130	128	128	130	135	118	114	99	124	125	
	85	69	39	40	28	29	29	29	29	30	29	30	.	25	19	29	29	
	239	168	152	122	51	52	56	59	57	57	60	64	83	54	50	60	59	
	23	17	9	6	6	6	6	6	6	6	6	6	6	6	6	6	6	
	66	75	57	52	38	38	37	36	36	35	35	35	29	29	24	29	31	
11.	175	126	92	88	28	28	32	38	41	43	50	53	51	48	42	48	51	
12.	408	335	289	278	55	61	64	68	84	90	109	124	114	103	94	117	120	
13.	361	261	173	116	106	101	106	106	101	102	99	99	85	87	85	96	98	
	157	115	83	60	42	42	43	41	40	41	43	42	65	39	40	44	44	
	39	19	11	7	14	8	15	16	15	14	13	15	.	11	10	12	13	
	80	67	41	20	25	26	26	26	23	22	20	20	.	19	18	19	21	
	25	13	8	8	7	7	5	6	6	6	6	6	.	5	4	7	6	
	60	47	30	21	18	18	17	17	17	19	17	16	20	13	13	14	14	
14.	911	771	635	513	211	236	247	254	274	279	289	293	263	252	236	243	246	
	120	76	51	27	32	37	40	41	41	42	43	42	37	34	29	27	27	
	394	387	363	317	84	94	95	91	102	104	107	108	109	97	100	110	114	
	77	56	29	15	19	20	21	22	24	26	27	30	25	23	22	19	20	
	186	150	122	114	43	46	49	56	59	59	63	63	56	53	45	46	44	
	105	81	60	34	23	29	32	34	38	38	39	40	36	36	32	33	33	
	29	21	10	6	10	10	10	10	10	10	10	10	.	9	8	8	8	
15.	561	553	439	439	96	108	105	111	116	129	147	163	167	168	164	191	198	
	504	519	416	421	96	96	93	101	101	114	131	163	167	148	149	169	175	
	57	34	23	18	.	12	12	10	15	15	16	.	.	20	15	22	23	
16.	101	122	125	104	19	20	22	22	22	22	21	21	22	22	22	25	26	
17.	133	124	123	115	28	29	29	31	29	29	33	34	33	33	28	33	36	
18.	2135	2003	1901	1846	463	517	531	539	550	556	594	643	599	576	533	699	706	
	138	94	58	53	37	44	45	47	43	41	44	45	40	37	32	42	43	
	1362	1417	1481	1491	253	277	267	267	273	279	310	357	425	340	340	450	453	
	140	154	136	107	52	56	50	45	48	48	49	68	65	38	35	43	42	
	70	50	23	14	.	.	13	19	21	21	21	.	.	19	16	21	22	
	79	52	27	23	27	28	28	26	25	25	25	24	.	23	19	23	23	
	67	32	25	24	12	16	16	16	20	21	21	21	21	21	13	19	20	
	117	86	62	50	31	43	57	60	59	60	61	63	.	43	31	48	48	
	41	42	34	25	12	13	13	13	13	13	14	15	.	11	12	12	13	
	121	76	55	59	39	40	42	46	48	48	49	50	48	44	35	41	42	
19.	1310	1272	1073	987	250	253	262	258	267	274	282	311	304	315	307	386	390	
	1040	1052	901	835	164	164	169	172	180	185	196	227	232	250	249	311	314	
	42	28	14	10	15	16	17	15	15	15	11	13	13	10	8	10	11	
	81	68	67	60	28	29	31	28	28	28	27	24	38	17	16	23	24	
	81	60	41	44	20	22	22	23	23	24	26	25	21	20	16	19	20	
	66	64	50	38	23	22	23	20	21	22	22	22	.	18	18	23	21	
20.	205	148	116	125	39	41	41	42	42	43	43	44	44	43	42	44	52	
21.	184	135	116	101	65	67	69	57	54	51	50	50	45	41	34	43	42	
	56	41	38	35	26	28	28	22	22	20	19	19	45	13	12	13	13	
	20	8	2	3	10	10	10	10	10	9	8	8	.	3	2	5	4	
	61	52	48	45	16	16	18	12	11	11	11	12	.	14	12	17	16	
	47	34	28	18	13	13	13	13	11	11	12	11	.	11	8	8	9	
22.	299	259	254	214	60	68	63	66	65	64	68	72	68	68	68	71	73	
	147	159	185	149	20	23	23	23	24	23	25	27	44	29	35	40	40	
	66	37	24	28	19	21	15	17	15	15	17	17	.	16	12	11	12	

Poř. č. obce	Obec, část obce	Prv. pís. zmlínka	Výměra v ha	Počet obyvatel								
				1869	1880	1890	1900	1910	1921	1930	1950	1961
	3. Rohovka	1584		157	161	166	174	158	171	148	108	89
23.	Dobrá Voda u Pacova	1318	416	256	231	247	250	235	239	201	130	108
24.	Dubovice	1379	304	144	148	156	146	139	137	137	98	95
25.	Důl	.	233	323	278	305	293	296	280	249	163	162
	1. Důl	1542		199	160	192	176	173	156	125	91	100
	2. Nová Ves	1842		124	118	113	117	123	124	124	72	62
26.	Eš	1415	407	233	251	239	232	239	199	186	134	130
27.	Hojanovice	1318	289	218	271	249	245	231	227	200	166	163
28.	Hojovice	1379	577	525	471	484	439	416	403	355	277	257
29.	Horní Cerekev	.	3199	2716	2745	2798	2789	2694	2704	2652	2246	2253
	1. Horní Cerekev	1352		1759	1769	1857	1813	1697	1665	1684	1506	1555
	2. Hřiběcí	1521		284	307	313	320	327	320	333	266	278
	3. Chrástov	1379		209	203	210	219	218	243	221	171	127
	4. Těšenov	1379		330	332	319	322	310	338	286	216	216
	5. Turovka	1396		134	134	99	115	142	138	128	87	77
30.	Horní Rápotice	1352	399	204	227	229	215	223	227	218	170	180
31.	Horní Ves	1364	924	633	615	686	653	683	752	645	485	510
32.	Hořepník	.	1362	1551	1659	1619	1512	1381	1389	1227	906	966
	1. Březina	1299		264	302	258	202	221	201	188	150	157
	2. Hořepník	1252		1089	1151	1140	1111	1004	1002	887	636	708
	3. Mašovice	1300		79	76	79	82	62	80	64	46	36
	4. Vitovice	1279		119	130	142	117	94	106	88	74	65
33.	Hořice	.	685	415	408	382	425	436	421	358	255	228
	1. Děkančice	1436		61	70	61	75	72	64	54	41	22
	2. Hořice	1352		217	207	189	205	199	208	195	139	136
	3. Hroznětice	1367		137	131	132	145	165	149	109	75	70
34.	Humpolec	.	5150	8182	8514	9110	9135	9108	8812	8231	7706	8955
	1. Brunka	1902		129
	2. Hněvkovice	1437		489	525	556	621	535	537	535	461	450
	3. Humpolec	1219		5050	5412	5913	5884	5838	5542	4995	5033	6142
	4. Kletečná	1226		412	419	403	412	404	413	348	248	257
	5. Krasoňov	1226		443	471	458	459	435	440	465	339	361
	6. Lhotka	1226		173	155	154	150	130	129	129	80	80
	7. Petrovice	1226		285	311	278	269	314	329	328	272	277
	8. Plačkov	1226		261	275	318	330	317	363	381	342	284
	9. Rozkoš	1787		289	288	249	260	255	253	268	243	295
	10. Světlice	1352		377	330	401	419	500	459	446	398	253
	11. Světlický Dvůr	115
	12. Vilémov	1796		403	328	380	331	380	347	336	290	312
35.	Chýstovice	.	519	327	335	305	269	322	324	274	192	145
	1. Chýstovice	1360		268	267	257	220	258	264	221	158	121
	2. Jedlina	1542		59	68	48	49	64	60	53	34	24
36.	Chyšná	1305	283	209	222	227	246	202	199	190	141	144
37.	Jankov	1375	169	164	162	158	141	149	164	158	96	110
38.	Ježov	1352	302	180	200	216	226	210	239	211	168	159
39.	Jiřice	.	1357	877	955	987	1011	994	1087	1023	1017	781
	1. Jiřice	1226		688	758	777	781	807	915	833	894	624
	2. Močidla	.		25	38	28	29	25	.	25	.	32
	3. Speřice	1381		164	159	182	201	162	172	165	123	125
40.	Kaliště	.	1242	990	979	1046	1040	972	906	815	638	615
	1. Háj	1281		64	69	70	.	68	.	64	.	56
	2. Holušice	1316		98	105	134	117	130	130	105	94	79
	3. Kaliště	1318		523	513	540	577	461	511	382	342	305
	4. Podivice	1352		224	209	223	268	254	212	218	162	142
	5. Staré Hutě	1787		81	83	79	78	59	53	46	40	33
41.	Kámen	.	808	705	563	551	591	631	560	485	363	356
	1. Kámen	1316		487	405	392	432	454	398	353	252	249
	2. Nizká Lhota	1430		135	115	106	126	118	116	104	63	60
	3. Nový Dvůr	1842		83	43	53	33	59	46	28	48	47
42.	Kamenice nad Lipou	.	3153	3663	3546	3329	3265	3369	3194	2948	2958	3149
	1. Antonka	1842		242	237	236	241	236	200	190	142	149
	2. Březí	.		.	.	37	31	54	.	48	.	44
	3. Gabrielka	1842		189	167	157	170	173	141	122	104	108
	4. Johanka	1842		214	139	34	50	21	36	30	65	14
	5. Kamenice nad Lipou	1267		2206	2216	2185	2076	2246	2171	1953	2158	2372
	6. Nová Ves	1692		149	138	123	138	126	117	116	95	77
	7. Pravíkov	1359		312	312	245	231	203	213	193	138	129
	8. Vodná	1549		351	337	312	328	310	316	296	256	256

Kraj Vysočina

Okres Pelhřimov

Poř. č. obce	Počet obyvatel				Počet domů													
	1970	1980	1991	2001	1869	1880	1890	1900	1910	1921	1930	1950	1961	1970	1980	1991	2001	
	86	63	45	37	21	24	25	26	26	26	26	28	24	23	21	20	21	
23.	117	94	89	80	29	29	30	31	32	31	34	34	28	26	24	35	35	
24.	88	78	61	63	22	25	24	24	24	24	24	25	21	21	17	17	18	
25.	131	100	75	53	48	48	49	48	50	50	51	50	46	40	34	39	40	
	83	63	46	33	25	25	26	25	27	27	27	26	46	21	18	21	22	
	48	37	29	20	23	23	23	23	23	23	24	24	.	19	16	18	18	
26.	104	81	55	51	39	40	37	36	36	37	36	38	35	32	25	28	38	
27.	160	121	102	97	31	30	35	37	37	36	38	38	34	37	34	45	46	
28.	181	141	87	87	75	78	79	75	77	77	76	73	66	59	54	65	70	
29.	2102	1961	1877	1845	302	310	321	323	346	376	446	498	498	490	484	566	606	
	1440	1397	1416	1410	186	188	197	193	201	227	282	316	325	320	322	379	410	
	274	270	249	237	31	33	33	37	41	43	54	65	68	65	62	74	80	
	126	105	72	51	26	27	27	29	36	38	40	41	37	37	38	38	39	
	211	153	106	114	40	43	44	46	47	47	48	54	49	52	48	59	60	
	51	36	34	33	19	19	20	18	21	21	22	22	19	16	14	16	17	
30.	166	137	128	154	29	33	34	34	38	40	42	44	43	41	41	45	56	
31.	455	395	382	359	73	73	79	83	91	102	115	120	117	111	115	133	135	
32.	869	701	613	631	235	236	233	221	234	240	249	253	223	215	201	268	274	
	114	84	52	30	32	33	33	28	30	31	30	32	.	27	22	28	26	
	663	550	527	573	169	169	166	161	171	176	185	189	212	163	160	218	222	
	22	16	2	2	12	12	12	10	11	11	12	11	11	8	5	8	10	
	70	51	32	26	22	22	22	22	22	22	22	21	.	17	14	14	16	
33.	214	215	207	181	54	57	60	58	60	62	67	69	66	56	62	76	82	
	29	21	17	14	11	11	12	9	9	9	9	9	.	7	6	7	8	
	122	149	156	144	26	29	30	30	32	33	37	39	38	32	40	53	58	
	63	45	34	23	17	17	18	19	19	20	21	21	28	17	16	16	16	
34.	9727	10786	11122	10929	849	859	876	945	971	1040	1289	1543	1604	1642	1726	1955	2071	
	117	101	74	39	11	9	10	9	
	412	386	363	376	54	55	62	65	76	83	100	120	123	120	112	115	115	
	7161	8516	9173	9047	488	483	501	542	541	581	694	860	1075	962	1076	1245	1313	
	253	198	158	150	40	43	47	49	53	53	61	50	62	60	57	62	63	
	329	288	252	255	52	54	54	65	63	66	75	93	84	87	80	78	99	
	60	44	31	31	23	23	22	23	22	22	23	25	20	18	15	14	14	
	253	253	218	194	32	35	33	38	42	51	64	69	69	62	69	78	81	
	261	216	176	164	32	35	37	39	37	42	68	90	76	74	71	80	84	
	260	299	283	278	31	32	30	32	31	32	55	69	.	79	82	95	108	
	232	191	146	150	52	54	45	47	61	64	88	100	95	63	56	63	66	
	100	67	50	57	25	22	22	24	
	289	227	198	188	45	45	45	45	45	46	61	67	.	81	77	93	95	
35.	127	93	70	53	48	48	49	50	45	45	48	45	38	35	32	34	35	
	108	81	61	47	38	38	39	40	37	37	39	37	38	30	27	30	30	
	19	12	9	6	10	10	10	10	8	8	9	8	.	5	5	4	5	
36.	139	136	105	102	34	36	39	38	36	37	38	38	31	31	31	36	40	
37.	84	59	41	38	26	27	29	29	30	30	31	30	27	25	24	25	28	
38.	128	107	80	65	28	28	31	31	32	34	38	37	34	33	29	30	30	
39.	749	633	608	670	100	107	118	118	131	136	176	198	179	184	179	221	245	
	595	473	465	564	76	82	90	90	103	108	144	168	144	149	126	158	201	
	22	68	53	20	4	4	3	4	4	4	4	.	6	6	27	29	8	
	132	92	90	86	20	21	25	24	24	24	28	30	29	29	26	34	36	
40.	511	417	334	333	114	136	143	146	148	148	155	155	143	136	118	131	134	
	49	28	24	16	8	10	10	.	12	11	12	.	.	12	9	11	11	
	73	40	25	26	13	16	19	20	20	20	21	19	18	18	15	16	17	
	241	253	246	257	59	69	68	76	66	67	70	88	89	66	62	70	73	
	114	73	29	27	23	28	34	39	39	39	41	41	36	33	26	29	28	
	34	23	10	7	11	13	12	11	11	11	11	7	.	7	6	5	5	
41.	291	287	303	313	91	93	86	90	91	92	98	93	85	81	76	89	94	
	212	241	267	274	64	66	61	61	65	67	71	71	64	58	59	69	75	
	47	23	10	19	19	19	20	21	19	19	21	15	21	15	11	12	13	
	32	23	26	20	8	8	5	8	7	6	6	7	.	8	6	8	6	
42.	3451	3951	4202	4220	483	491	499	482	492	510	561	643	640	663	704	813	841	
	146	99	75	66	32	36	39	39	39	39	41	43	.	38	33	39	42	
	38	25	19	18	.	.	8	7	11	11	11	.	.	13	12	15	15	
	94	92	94	92	26	26	26	24	25	25	25	26	.	25	26	27	29	
	65	59	51	52	18	18	9	7	6	6	7	5	.	7	10	6	7	
	2689	3334	3682	3735	305	307	319	305	310	326	366	448	543	466	510	600	618	
	70	55	39	27	23	24	24	24	24	24	24	24	.	22	18	21	21	
	125	98	64	67	36	37	31	33	34	36	37	37	33	32	29	34	36	
	224	189	178	163	43	43	43	43	43	43	50	60	64	60	66	71	73	

Kraj Vysočina

Okres Pelhřimov

Poř. č. obce	Obec, část obce	Prv. pís. zmínka	Výměra v ha	Počet obyvatel								
				1869	1880	1890	1900	1910	1921	1930	1950	1961
43.	Kejžlice	1378	1127	720	735	710	641	670	702	685	596	577
44.	Koberovice	.	728	513	527	546	537	459	461	414	308	278
	1. Koberovice	1341		206	229	250	228	217	213	188	144	127
	2. Lisky	1496		110	124	131	129	98	101	91	69	71
	3. Lohenice	1544		197	174	165	180	144	147	135	95	80
45.	Kojčice	1379	598	357	409	418	422	405	405	336	258	250
46.	Komorovice	1226	306	200	226	204	183	194	218	187	167	171
47.	Košetice	.	1292	1257	1189	1209	1151	1047	982	943	768	751
	1. Košetice	1352		1088	1026	1043	983	903	858	831	663	669
	2. Nová Ves	1787		169	163	166	168	144	124	112	105	82
48.	Krasíkovice	1379	222	106	94	114	110	106	120	103	79	78
49.	Křeč	1358	1040	735	687	703	610	568	612	525	390	367
50.	Křelovice	.	1537	892	995	952	898	953	948	900	635	625
	1. Čihovice	1362		207	226	235	238	217	214	213	117	111
	2. Jiříčky	1379		99	106	107	107	91	87	71	47	36
	3. Křelovice	1379		389	458	413	396	479	489	466	367	384
	4. Poříčí	1226		197	205	197	157	166	158	150	104	94
51.	Křešín	.	1109	908	913	821	745	800	812	727	470	451
	1. Blažnov	1355		95	105	96	99	119	112	102	85	68
	2. Čeněnice	1388		141	130	117	102	98	103	76	52	47
	3. Kramolín	1226		144	140	137	132	145	136	125	66	73
	4. Křešín	1318		345	335	282	239	248	268	235	153	144
	5. Mohelnice	1409		183	203	189	173	190	193	189	114	119
52.	Leskovice	1379	350	184	221	237	257	237	256	242	166	216
53.	Lesná	1299	441	237	233	222	234	222	229	175	143	137
54.	Lhota-Vlasenice	.	705	350	307	347	366	360	344	278	216	211
	1. Lhota	1549		125	106	118	123	116	117	93	78	75
	2. Vlasenice	1429		225	201	229	243	244	227	185	138	136
55.	Libkova Voda	1352	741	459	456	509	491	467	440	388	304	304
56.	Lidmaň	.	1305	995	1051	964	914	816	779	733	436	414
	1. Bohutín	32
	2. Hojava	1597		223	218	122	111	86	82	72	47	27
	3. Lidmaň	1359		581	593	638	610	537	505	503	289	275
	4. Lidmaňka	1379		191	240	204	193	193	192	158	100	80
57.	Litohošť	1558	350	189	241	219	202	204	203	176	104	95
58.	Lukavec	.	2150	1673	1694	1654	1460	1426	1381	1293	1040	1009
	1. Bezděkov	1720		134	127	122	96	80	82	90	80	82
	2. Lukavec	1352		1119	1150	1128	965	946	923	882	723	705
	3. Týmova Ves	1385		168	155	161	137	148	138	123	101	99
	4. Velká Ves	1409		252	262	243	262	252	238	198	136	123
59.	Martinice u Onšova	.	469	220	205	211	207	200	194	162	124	89
	1. Martinice u Onšova	1362		127	112	115	112	109	106	92	82	60
	2. Skoranovice	1542		93	93	96	95	91	88	70	42	29
60.	Mezilesí	.	698	660	625	612	626	559	565	496	320	305
	1. Holýšov	1380		109	99	88	82	73	91	83	61	65
	2. Mezilesí	1352		283	255	288	301	266	244	229	145	136
	3. Zelená Ves	1843		268	271	236	243	220	230	184	114	104
61.	Mezná	.	824	418	440	447	428	395	383	337	224	245
	1. Mezná	1362		296	305	311	308	292	279	241	151	173
	2. Vratíšov	1203		122	135	136	120	103	104	96	73	72
62.	Mladé Bříště	.	533	437	445	446	401	415	393	356	291	282
	1. Hojkovy	1379		71	66	63	54	63	54	62	32	33
	2. Mladé Bříště	1226		141	144	149	137	143	136	115	118	131
	3. Záhoří	1226		225	235	234	210	209	203	179	141	118
63.	Mnich	.	1969	1262	1296	1376	1399	1406	1316	1208	907	842
	1. Dvořiště	1600		.	.	42	59	55	.	55	.	32
	2. Chválkov	1432		334	248	299	285	276	264	285	241	229
	3. Mirotín	1378		210	235	232	253	255	276	202	123	112
	4. Mnich	1352		660	755	746	738	742	705	603	486	436
	5. Rutov	1790		58	58	57	64	78	71	63	57	33
64.	Moravec	1379	901	510	553	519	551	578	535	497	342	320
65.	Mysletín	1226	414	289	287	274	239	242	220	192	143	101
66.	Nová Buková	1203	516	302	314	313	258	262	287	252	190	153
67.	Nová Cerekev	.	3518	2407	2504	2471	2344	2302	2284	2094	1730	1685
	1. Částkovice	1464		180	176	180	171	157	159	149	123	120
	2. Chmelná	1382		141	148	159	150	132	131	125	88	85
	3. Markvarec	1379		253	281	276	255	246	250	210	170	146
	4. Myslov	1379		106	118	98	88	94	106	67	53	47

Kraj Vysočina

Okres Pelhřimov

Poř. č. obce	Počet obyvatel				Počet domů													
	1970	1980	1991	2001	1869	1880	1890	1900	1910	1921	1930	1950	1961	1970	1980	1991	2001	
43.	464	372	345	328	96	100	100	104	108	112	124	148	144	137	130	157	162	
44.	243	205	180	151	61	64	64	68	70	68	75	73	67	66	62	80	79	
	109	116	126	111	24	23	24	28	27	27	31	33	29	29	31	45	45	
	68	53	32	29	14	16	15	15	17	16	17	16	14	14	13	13	12	
	66	36	22	11	23	25	25	25	26	25	27	24	24	23	18	22	22	
45.	223	232	263	280	58	59	62	63	67	67	65	63	57	55	55	69	77	
46.	170	184	168	167	25	27	27	27	32	31	35	37	37	37	43	45	50	
47.	671	722	757	715	163	153	168	196	175	178	186	195	186	173	189	240	247	
	621	703	746	701	137	127	141	168	149	154	162	170	186	158	178	229	235	
	50	19	11	14	26	26	27	28	26	24	24	25	.	15	11	11	12	
48.	70	78	88	112	20	22	17	17	17	17	17	20	15	15	19	23	28	
49.	327	313	249	247	65	67	71	77	81	85	86	96	94	85	81	92	99	
50.	576	479	387	350	127	132	132	141	145	157	169	182	160	158	143	162	190	
	108	70	38	33	30	33	32	37	34	35	39	38	27	28	24	28	33	
	21	17	12	7	15	15	15	15	13	13	14	14	.	7	8	7	10	
	374	351	314	296	50	52	53	58	68	79	85	99	108	100	93	108	120	
	73	41	23	14	32	32	32	31	30	30	31	31	25	23	18	19	27	
51.	360	282	203	166	133	136	134	134	127	132	134	131	121	105	91	107	110	
	51	39	25	13	16	16	16	16	17	19	20	20	.	18	17	17	17	
	37	19	11	4	19	18	18	19	16	17	18	15	.	12	9	12	12	
	59	34	18	7	21	21	22	21	20	20	20	20	19	15	11	16	16	
	129	125	100	98	49	53	50	50	46	48	48	46	102	36	34	35	37	
	84	65	49	44	28	28	28	28	28	28	28	30	.	24	20	27	28	
52.	183	151	101	96	26	32	37	39	42	43	47	47	42	42	41	41	44	
53.	125	100	70	67	34	34	33	32	32	31	31	33	29	28	28	30	30	
54.	157	120	82	84	44	51	50	51	55	55	54	58	52	46	43	49	57	
	51	37	26	25	15	17	17	17	17	17	17	20	18	15	14	19	23	
	106	83	56	59	29	34	33	34	38	38	37	38	34	31	29	30	34	
55.	261	226	187	188	56	59	62	64	63	67	69	66	65	61	56	48	68	
56.	327	272	278	285	105	113	124	127	128	129	133	133	107	92	70	110	123	
	17	24	8	8	6	7	8	8	
	28	9	3	4	22	24	17	17	18	17	17	17	.	9	4	9	12	
	216	186	222	237	59	60	75	78	80	82	86	86	87	61	45	70	77	
	66	53	45	36	24	29	32	32	30	30	30	30	20	16	14	23	26	
57.	83	88	80	51	28	31	34	33	35	35	36	38	27	24	22	34	35	
58.	990	1129	1147	1137	210	238	230	212	226	228	244	251	241	242	263	323	347	
	65	59	48	51	17	17	17	14	14	14	20	19	.	18	16	20	19	
	710	912	979	988	140	162	154	142	152	155	162	171	207	172	200	248	273	
	112	90	66	56	22	23	23	21	22	22	23	23	.	22	21	22	22	
	103	68	54	42	31	36	36	35	38	37	39	38	34	30	26	33	33	
59.	82	78	62	53	30	30	30	30	29	28	28	30	26	26	22	22	23	
	59	57	40	36	18	18	18	18	17	17	17	18	26	17	15	13	14	
	23	21	22	17	12	12	12	12	12	11	11	12	.	9	7	9	9	
60.	286	229	156	131	82	82	82	82	77	79	87	80	70	70	66	70	71	
	65	58	47	37	16	16	16	16	14	14	14	13	.	12	13	13	13	
	125	95	55	48	38	38	38	38	37	38	40	36	70	30	28	29	30	
	96	76	54	46	28	28	28	28	26	27	33	31	.	28	25	28	28	
61.	183	159	126	119	47	53	54	57	60	62	63	63	59	52	46	48	52	
	127	112	96	96	33	35	36	39	42	44	45	45	59	38	33	34	38	
	56	47	30	23	14	18	18	18	18	18	18	18	.	14	13	14	14	
62.	248	230	218	217	50	52	59	59	62	61	68	73	67	64	63	69	72	
	24	17	13	12	10	10	12	12	12	12	12	11	.	6	5	5	6	
	132	133	136	145	16	17	18	17	18	19	23	28	35	29	30	37	40	
	92	80	69	60	24	25	29	30	32	30	33	34	32	29	28	27	26	
63.	663	552	488	412	158	186	200	209	216	216	232	238	219	204	188	230	230	
	36	18	11	8	.	.	7	10	10	10	10	.	.	11	8	10	9	
	174	134	118	96	36	35	41	40	41	42	54	57	73	53	45	60	57	
	86	101	79	50	23	30	32	34	34	34	33	33	.	26	25	25	25	
	350	275	260	238	91	112	110	115	121	120	125	127	146	109	102	125	129	
	17	24	20	20	8	9	10	10	10	10	10	21	.	5	8	10	10	
64.	314	242	212	193	62	68	74	85	92	92	93	97	86	82	73	84	106	
65.	113	102	85	104	27	39	29	38	36	37	32	34	27	30	32	34	33	
66.	136	114	82	86	37	39	43	39	39	42	43	44	37	37	31	37	39	
67.	1494	1403	1213	1183	299	309	325	329	332	340	362	402	383	367	363	419	428	
	131	111	86	77	21	21	23	23	22	23	23	26	23	26	25	24	24	
	86	80	53	51	17	19	23	24	24	22	23	23	30	19	18	21	22	
	142	113	62	53	36	38	42	41	40	41	41	42	35	35	32	37	38	
	36	30	24	20	15	16	12	11	12	13	11	13	.	9	7	13	14	

Poř. č. obce	Obec, část obce	Prv. pís. zmlínka	Výměra v ha	Počet obyvatel								
				1869	1880	1890	1900	1910	1921	1930	1950	1961
	5. Nová Cerekev	1330		1234	1273	1223	1168	1182	1161	1061	885	892
	6. Proseč-Obořiště	1376		314	321	284	286	274	271	278	267	281
	7. Stanovice	1379		179	187	251	226	217	206	204	144	114
68.	Nový Rychnov	.	3102	2079	2064	2088	1953	1907	1836	1590	1266	1318
	1. Čejkov	1379		222	240	250	191	211	215	181	139	123
	2. Chaloupky	1720		93	90	94	68	76	83	74	62	49
	3. Křemešník	1790		48	41	73	52	35	39	30	28	30
	4. Nový Rychnov	1352		1166	1139	1104	1082	1019	953	820	671	712
	5. Řeženčice	1379		155	128	140	145	147	148	132	100	109
	6. Sázava	1379		328	362	372	362	354	342	302	243	280
	7. Trsov	1585		67	64	55	53	65	56	51	23	15
69.	Obrataň	.	3208	1514	1614	1576	1568	1676	1698	1603	1230	1155
	1. Bezděčín	1396		103	107	99	62	83	71	64	40	37
	2. Hrobská Zahrádka	1318		163	183	184	169	168	164	154	104	81
	3. Moudrov	1480		53	63	57	50	47	44	44	28	17
	4. Obrataň	1365		485	473	498	528	605	652	678	601	600
	5. Sudkův Důl	1408		160	172	160	153	146	150	139	75	67
	6. Šimpach	1407		202	222	225	252	279	269	246	173	163
	7. Údolí	1720		72	77	52	67	70	56	34	22	10
	8. Vintířov	1480		276	317	301	287	278	292	244	187	180
70.	Olešná	.	1274	754	809	759	729	798	811	753	586	543
	1. Chválov	1379		64	76	69	60	75	82	70	55	46
	2. Olešná	1379		363	402	383	366	387	408	389	296	288
	3. Plevnice	1454		238	230	206	194	231	225	209	157	139
	4. Řemenov	1379		89	101	101	109	105	96	85	78	70
71.	Ondřejov	1406	455	211	225	198	204	219	220	217	175	175
72.	Onšov	.	999	749	757	724	726	694	674	558	425	432
	1. Chlovy	1464		118	140	124	132	131	115	101	72	59
	2. Onšov	1252		516	507	499	470	442	447	361	276	296
	3. Těškovice	1371		115	110	101	124	121	112	96	77	77
73.	Pacov	.	3586	4229	4147	4095	4114	4264	4076	3787	3663	4026
	1. Bedřichov	1542		123	100	116	126	141	140	146	97	89
	2. Jetřichovec	1417		318	288	277	243	268	294	255	203	216
	3. Pacov	1316		2920	2886	2848	2923	3027	2790	2673	2800	3179
	4. Roučkovice	1388		324	331	346	380	362	362	318	288	283
	5. Velká Rovná	1396		278	274	263	228	233	246	200	151	142
	6. Zhoř	1369		266	268	245	214	233	244	195	124	117
74.	Pavlov	1377	174	236	285	261	273	267	250	195	149	165
75.	Pelhřimov	.	9527	8387	8689	8738	8894	9938	10079	10259	9198	9754
	1. Benátky	1203		144	125	134	138	151	134	111	69	56
	2. Bitětice	1379		129	122	115	112	136	119	112	58	57
	3. Čakovice	1379		183	147	168	146	156	153	146	100	82
	4. Hodějovice	1379		210	223	179	170	168	156	154	110	104
	5. Houserovka	1371		170	152	128	134	135	134	118	86	77
	6. Chvojnov	1352		153	204	192	163	166	150	145	93	90
	7. Janovice	1396		229	266	258	222	206	190	175	125	124
	8. Jelcovy Lhotky	1379		68	87	71	55	53	63	47	45	35
	9. Kocourovy Lhotky	1379		26	25	37	23	26	34	26	18	24
	10. Lešov	1203		227	249	294	278	270	243	211	151	158
	11. Lipice	1379		207	181	195	201	181	196	167	126	124
	12. Myslotín	1226		141	127	148	118	133	155	124	113	102
	13. Nemojov	1203		103	96	95	86	97	86	84	62	93
	14. Ostrovec	1203		238	242	243	137	133	106	109	67	62
	15. Pejškov	1371		212	218	221	211	202	182	166	95	96
	16. Pelhřimov	1289		3909	4202	4370	4727	5738	5972	6511	6475	7170
	17. Pobistryce	1379		122	96	84	81	88	79	72	51	46
	18. Radětín	1379		117	102	101	100	102	101	101	61	54
	19. Radňov	1305		166	170	167	188	181	205	191	136	123
	20. Rybníček	1379		125	130	126	108	118	108	87	65	61
	21. Skrýšov	1379		237	228	209	260	289	307	272	236	209
	22. Služátky	1379		141	141	127	145	130	124	119	71	63
	23. Starý Pelhřimov	1289		218	224	198	253	276	243	244	209	223
	24. Strměchy	1379		240	258	262	241	246	261	271	185	168
	25. Útěchovičky	1379		132	139	130	118	114	116	99	86	81
	26. Vlásenice	1376		243	242	198	209	206	193	176	138	141
	27. Vlásenice-Drbohlavy	1386		297	293	288	270	237	269	221	167	131
76.	Piště	.	566	339	355	372	369	397	371	329	265	268
	1. Piště	1352		200	231	216	212	242	232	213	167	162

Kraj Vysočina

Okres Pelhřimov

Poř. č. obce	Počet obyvatel				Počet domů												
	1970	1980	1991	2001	1869	1880	1890	1900	1910	1921	1930	1950	1961	1970	1980	1991	2001
	777	800	757	751	145	147	152	159	161	168	188	216	218	206	214	250	253
	235	207	191	184	38	38	38	37	39	39	43	51	50	48	45	47	51
	87	62	40	47	27	30	35	34	34	34	33	31	27	24	22	27	26
68.	1136	1061	1014	957	270	278	283	279	287	288	293	317	301	287	290	360	371
	90	78	58	63	34	35	35	29	32	32	35	36	32	28	22	29	30
	35	26	21	17	12	12	12	12	13	13	13	14	.	12	9	11	10
	21	22	10	6	6	7	8	8	7	7	7	10	.	5	6	6	6
	654	687	679	665	144	147	150	150	149	149	149	165	171	160	180	220	226
	93	78	72	63	23	23	23	23	23	23	25	26	29	21	23	25	25
	232	160	170	140	42	45	46	48	54	55	55	58	69	57	46	64	69
	11	10	4	3	9	9	9	9	9	9	9	8	.	4	4	5	5
69.	1022	949	899	844	159	171	188	206	229	245	285	299	284	275	259	315	303
	29	16	12	9	12	12	12	11	12	13	14	13	.	10	5	8	8
	88	82	78	77	21	21	24	25	26	28	27	25	.	20	21	24	23
	9	3	1	-	7	7	7	7	7	7	7	7	.	3	2	4	4
	565	622	649	629	47	52	60	71	84	91	120	137	173	143	146	178	175
	54	42	27	18	17	17	17	17	17	19	21	21	20	18	15	17	18
	123	77	49	39	19	22	26	29	34	36	45	44	41	36	31	39	36
	6	1	-	-	6	6	6	6	7	7	7	6	.	3	1	3	3
	148	106	83	72	30	34	36	40	42	44	44	46	50	42	38	42	36
70.	514	477	477	533	121	126	125	117	127	126	128	128	117	114	116	128	156
	52	32	23	31	11	11	11	10	13	12	12	13	.	12	11	11	13
	283	298	324	386	59	62	62	58	59	60	64	64	58	60	66	79	96
	116	94	80	69	34	34	34	33	38	38	36	34	33	27	27	23	33
	63	53	50	47	17	19	18	16	17	16	16	17	26	15	12	15	14
71.	173	157	133	125	24	30	30	31	32	34	40	41	38	38	36	39	39
72.	392	357	307	244	99	101	98	100	95	94	103	108	97	86	82	104	103
	46	37	21	15	16	18	15	16	15	15	16	17	.	11	11	14	14
	286	265	249	199	69	68	68	68	63	62	69	73	97	60	56	74	73
	60	55	37	30	14	15	15	16	17	17	18	18	.	15	15	16	16
73.	4577	5180	5201	5232	530	615	516	527	576	589	650	789	783	872	881	1082	1135
	84	93	86	67	14	15	18	19	23	24	29	32	.	23	24	27	29
	189	165	169	151	43	44	43	41	42	43	46	47	43	41	39	49	52
	3819	4493	4584	4714	360	442	350	355	393	400	452	581	603	687	703	867	918
	258	233	222	182	50	51	42	46	51	54	55	61	54	60	58	73	66
	137	139	103	95	31	31	31	34	35	35	35	36	83	35	34	39	41
	90	57	37	23	32	32	32	32	32	33	33	32	.	26	23	27	29
74.	153	141	142	136	38	38	38	29	29	29	30	30	30	30	30	30	29
75.	11559	14239	16480	16590	970	1016	992	1012	1081	1167	1408	1544	1532	1704	1879	2087	2227
	47	35	21	22	16	17	18	19	19	19	18	18	.	13	11	12	13
	50	43	30	27	21	21	16	15	17	17	17	17	.	12	12	12	12
	59	52	37	29	27	28	23	23	25	25	25	26	19	16	15	16	18
	86	65	53	61	28	29	27	27	26	26	27	25	25	25	20	19	18
	77	60	55	54	18	19	19	19	20	21	21	22	64	20	17	21	21
	71	79	61	50	25	26	30	28	27	27	28	22	55	21	18	19	21
	105	88	86	87	26	40	35	36	35	36	36	33	.	30	25	28	30
	27	23	16	12	10	12	12	10	10	10	9	9	.	7	6	6	7
	10	11	10	7	4	5	5	5	5	4	4	4	.	2	2	2	4
	123	106	73	66	29	35	39	41	41	40	38	44	40	34	29	25	29
	94	87	64	56	26	27	28	30	30	30	31	31	65	26	21	22	22
	90	99	89	130	19	19	17	17	18	20	21	22	19	21	21	25	32
	83	70	57	63	17	17	17	17	15	14	13	15	19	19	18	17	21
	44	35	17	13	11	13	13	13	13	12	18	18	17	13	12	7	15
	81	69	41	38	22	25	24	25	24	24	24	26	.	19	19	21	21
	9360	12249	14772	14860	376	382	373	392	444	532	750	890	927	1122	1345	1543	1605
	42	43	28	24	18	17	14	14	14	14	13	13	12	12	13	11	12
	49	34	33	46	18	20	17	17	17	17	18	16	14	14	9	12	19
	102	97	80	82	29	29	29	29	34	33	34	33	31	26	22	23	27
	52	34	29	28	18	19	18	18	18	17	16	14	.	14	10	8	10
	186	174	140	134	33	34	32	35	41	42	45	49	47	52	51	54	55
	71	60	52	81	20	19	19	17	17	17	17	16	15	16	13	16	19
	222	242	297	304	35	35	33	34	36	37	48	45	44	51	55	64	73
	126	132	139	136	36	36	38	38	41	41	43	44	54	36	39	35	40
	58	46	38	34	21	22	24	24	23	22	24	20	.	16	15	10	12
	135	126	108	97	29	31	35	32	34	34	34	35	33	36	36	35	46
	109	80	54	49	38	39	37	37	37	36	36	37	32	31	25	24	25
76.	203	155	117	90	45	51	59	62	67	68	72	72	60	57	50	54	53
	123	93	69	45	26	31	35	38	42	42	47	46	60	35	30	35	36

Poř. č. obce	Obec, část obce	Prv. pís. zmlínka	Výměra v ha	Počet obyvatel								
				1869	1880	1890	1900	1910	1921	1930	1950	1961
	2. Vranice	1369		139	124	156	157	155	139	116	98	106
77.	Počátky	.	3084	3717	3834	3942	3738	3744	3472	3228	2736	2701
	1. Heřmaneč	1467		122	136	138	129	130	155	119	95	57
	2. Horní Vilímeč	1377		198	221	223	212	195	188	168	135	126
	3. Lěskovec	1329		199	203	215	199	172	150	144	105	100
	4. Počátky	1285		2843	2931	2991	2829	2880	2622	2419	2132	2171
	5. Prostý	1376		127	124	161	147	138	153	174	124	101
	6. Vesce	1369		228	219	214	222	229	204	204	145	146
78.	Polesí	1437	470	270	268	300	307	270	274	260	190	174
79.	Pošná	.	1332	870	879	869	863	875	854	741	504	513
	1. Nesvačily	1654		105	126	132	114	110	100	89	57	50
	2. Pošná	1369		343	330	335	338	372	358	333	237	214
	3. Proseč	1362		234	233	235	229	217	222	177	111	165
	4. Zahrádka	1379		188	190	167	182	176	174	142	99	84
80.	Proseč	1391	383	247	242	233	243	225	244	215	174	184
81.	Proseč pod Křemešником	1379	533	322	312	316	268	300	297	262	175	161
82.	Putimov	1379	322	264	257	291	249	270	281	287	209	167
83.	Rodinov	1549	608	375	378	338	349	331	338	299	213	195
84.	Rovná	1352	431	258	276	209	194	232	247	216	150	148
85.	Rynárec	1203	598	414	466	454	410	474	486	383	368	384
86.	Řečice	.	775	575	580	622	691	655	623	557	454	400
	1. Bystrá	1226		77	80	78	90	80	71	64	50	38
	2. Křepiny	1408		220	209	250	287	274	249	232	181	174
	3. Řečice	1307		208	214	198	220	216	221	191	167	136
	4. Záběhllice	1636		70	77	96	94	85	82	70	56	52
87.	Salačova Lhota	.	597	387	414	370	341	351	339	256	226	236
	1. Malá Černá	1316		45	48	37	31	35	37	30	24	28
	2. Salačova Lhota	1407		261	278	244	226	243	233	166	162	152
	3. Velká Černá	1316		81	88	89	84	73	69	60	40	56
88.	Samšín	.	716	427	426	442	424	424	409	341	263	242
	1. Přáslavice	1299		176	161	212	186	178	183	150	125	105
	2. Samšín	1379		251	265	230	238	246	226	191	138	137
89.	Sedlice	1226	551	339	354	343	347	407	351	332	233	230
90.	Senožaty	.	1818	1419	1428	1380	1449	1376	1328	1142	889	1041
	1. Nečice	1436		85	86	95	101	102	91	63	44	48
	2. Otavožaty	1730		110	122	97	107	113	102	100	64	84
	3. Senožaty	1352		992	1000	974	1029	963	932	799	634	767
	4. Tukleky	1428		232	220	214	212	198	203	180	147	142
91.	Staré Bříště	.	531	349	315	331	290	252	265	233	138	140
	1. Staré Bříště	1437		308	270	293	260	227	234	207	115	114
	2. Vlčí Hory	1787		41	45	38	30	25	31	26	23	26
92.	Stojčín	1365	387	115	119	196	234	266	287	290	225	211
93.	Střítež	.	1277	541	597	541	555	506	482	459	311	290
	1. Bor	1510		130	149	125	138	130	128	114	89	75
	2. Krumvald	1382		144	144	153	155	134	135	131	69	58
	3. Střítež	1386		267	304	263	262	242	219	214	153	157
94.	Střítež pod Křemešником	1379	375	205	211	223	225	198	229	207	151	130
95.	Svépravice	1360	515	358	336	323	332	306	332	285	190	201
96.	Syrov	1352	469	239	223	208	236	247	246	216	171	149
97.	Těchobuz	1352	722	544	537	469	525	477	393	378	230	224
98.	Těmice	.	2859	1269	1268	1388	1284	1315	1299	1175	816	837
	1. Babín	1549		170	189	227	205	224	201	174	115	110
	2. Drahoňov	1397		236	236	153	144	151	187	119	105	47
	3. Dráčov	1842		159	162	219	195	181	211	203	169	169
	4. Knížata	1870		.	.	51	40	38	41	40	32	26
	5. Nový Drahoňov	1344		.	.	43	53	54	.	54	.	58
	6. Těmice	1359		704	681	695	647	667	659	585	395	427
99.	Ústrašín	1352	703	374	357	336	353	359	338	319	261	267
100.	Útěchovice	1300	624	272	310	311	313	313	290	264	158	166
101.	Útěchovice pod Stražištěm	1410	418	290	302	302	284	287	253	243	169	181
102.	Útěchovičky	1544	406	235	226	223	211	196	211	199	147	128
103.	Včelnička	1379	396	380	480	524	573	401	371	349	298	334
104.	Velká Chyška	1243	814	616	616	534	534	527	557	495	402	403
105.	Velký Rybník	1379	628	307	335	365	309	318	306	270	175	200
106.	Veselá	1359	869	440	451	478	452	427	391	335	246	246
107.	Věžná	.	539	370	382	372	349	365	360	332	233	213
	1. Brná	1542		136	148	163	145	143	144	139	87	91
	2. Věžná	1318		234	234	209	204	222	216	193	146	122

Kraj Vysočina

Okres Pelhřimov

Poř. č. obce	Počet obyvatel				Počet domů													
	1970	1980	1991	2001	1869	1880	1890	1900	1910	1921	1930	1950	1961	1970	1980	1991	2001	
77.	80	62	48	45	19	20	24	24	25	26	25	26	.	22	20	19	17	
	2633	3048	2856	2755	484	497	504	503	530	551	603	651	633	617	607	663	687	
	41	27	18	13	17	19	19	21	23	23	23	23	.	15	13	10	12	
	110	79	55	63	29	32	35	35	34	35	36	36	34	33	27	29	31	
	84	55	38	26	26	28	28	28	28	28	28	26	23	23	19	20	21	
	2207	2739	2658	2548	361	366	367	364	388	405	445	493	544	481	494	545	561	
	66	55	32	35	19	20	23	21	22	24	34	34	32	28	23	26	27	
	125	93	55	70	32	32	32	34	35	36	37	39	.	37	31	33	35	
78.	153	135	104	85	31	32	37	42	44	44	46	46	42	40	39	42	45	
79.	408	373	270	221	120	123	121	120	121	123	132	137	119	108	94	97	101	
	49	40	14	9	16	17	19	19	18	19	18	19	.	12	12	13	12	
	150	158	136	128	49	50	49	49	50	50	59	61	56	51	42	44	50	
	151	124	91	56	32	32	33	31	31	30	29	31	42	26	24	22	21	
	58	51	29	28	23	24	20	21	22	24	26	26	21	19	16	18	18	
80.	161	137	85	80	25	33	35	35	35	37	40	43	41	42	39	37	39	
81.	143	106	75	78	49	53	49	47	47	47	46	50	41	38	29	28	31	
82.	150	166	195	226	45	43	43	44	45	45	46	43	34	37	44	50	67	
83.	184	200	201	204	48	51	51	50	50	51	52	53	49	47	46	52	62	
84.	126	96	70	72	34	36	35	35	41	41	41	40	35	32	28	31	33	
85.	413	488	464	498	61	63	66	63	68	72	74	80	84	97	124	126	146	
86.	291	248	174	143	82	93	102	105	101	101	106	108	93	86	74	98	107	
	26	30	22	21	10	13	12	13	11	11	11	12	.	11	10	13	12	
	140	136	94	82	31	34	41	42	42	42	44	44	49	37	34	40	43	
	93	58	37	25	33	36	36	38	37	36	37	39	44	29	23	33	40	
	32	24	21	15	8	10	13	12	11	12	14	13	.	9	7	12	12	
87.	201	194	146	140	47	48	48	48	47	50	48	49	48	46	45	51	52	
	23	18	8	11	6	6	5	5	5	5	5	5	.	5	4	5	4	
	132	136	122	115	29	30	30	30	30	32	31	32	48	31	31	36	38	
	46	40	16	14	12	12	13	13	12	13	12	12	.	10	10	10	10	
88.	227	196	192	177	56	58	59	61	62	65	64	63	56	51	48	60	62	
	100	83	74	68	22	22	24	24	24	27	26	26	22	21	18	24	24	
	127	113	118	109	34	36	35	37	38	38	38	37	34	30	30	36	38	
89.	201	190	143	153	40	47	54	62	63	60	65	81	56	52	53	63	67	
90.	924	808	734	717	183	194	203	212	219	226	235	242	241	231	241	297	314	
	47	29	23	22	10	10	10	10	11	11	12	12	.	11	10	13	12	
	70	47	25	24	16	17	18	20	20	20	20	19	.	17	16	20	21	
	696	661	640	629	127	135	142	148	157	163	168	175	205	174	191	230	250	
	111	71	46	42	30	32	33	34	31	32	35	36	36	29	24	34	31	
91.	102	64	62	53	34	34	37	39	43	44	45	41	36	33	29	31	30	
	85	53	51	28	29	29	31	34	38	39	40	36	36	28	24	26	24	
	17	11	11	25	5	5	6	5	5	5	5	5	.	5	5	5	6	
92.	189	154	121	125	23	23	25	27	34	34	41	44	52	50	44	48	50	
93.	233	161	120	107	74	83	86	87	87	85	85	79	69	64	57	58	60	
	57	36	21	19	19	20	21	22	22	22	22	21	.	16	14	16	16	
	38	24	20	17	21	25	27	26	26	25	26	23	17	15	14	13	13	
	138	101	79	71	34	38	38	39	39	38	37	35	52	33	29	29	31	
94.	98	78	56	42	33	34	37	34	34	34	39	36	32	25	22	30	30	
95.	175	138	123	124	48	50	52	51	55	55	52	51	46	44	39	40	44	
96.	101	75	66	55	28	29	31	32	34	34	38	37	33	30	25	31	32	
97.	217	169	148	129	65	69	68	68	68	69	77	79	68	54	47	46	50	
98.	673	561	432	401	151	166	190	188	200	204	218	217	195	185	176	196	230	
	96	62	41	45	21	27	30	31	34	32	31	32	29	30	22	22	32	
	57	35	22	6	30	32	22	22	23	23	23	33	36	18	15	19	20	
	112	94	79	74	20	22	25	25	25	28	33	33	30	27	25	30	37	
	25	15	5	1	.	.	10	10	9	9	9	9	.	6	5	5	7	
	31	21	6	5	.	.	10	10	10	10	10	.	.	9	8	7	8	
	352	334	279	270	80	85	93	90	99	102	112	110	100	95	101	113	126	
99.	230	208	192	180	42	45	44	46	51	52	56	61	57	53	52	57	63	
100.	129	101	71	85	45	45	46	47	49	47	47	43	38	37	32	42	39	
101.	190	161	138	123	34	37	40	40	40	41	43	44	39	42	42	45	48	
102.	114	102	92	77	31	32	31	33	33	33	33	33	31	30	32	37	41	
103.	296	215	186	196	43	47	47	48	50	50	59	73	72	67	61	77	80	
104.	396	407	334	301	64	64	64	66	68	70	86	90	88	90	90	108	119	
105.	159	177	181	165	44	45	52	52	50	55	55	76	46	42	46	43	48	
106.	244	267	258	243	54	58	60	62	65	65	67	65	60	59	59	75	82	
107.	176	163	138	104	42	42	44	46	52	54	58	58	54	52	45	60	61	
	73	54	31	43	16	16	19	19	22	22	22	22	20	19	16	20	23	
	103	109	107	61	26	26	25	27	30	32	36	36	34	33	29	40	38	

Poř. č. obce	Obec, část obce	Prv. pís. zmlínka	Výměra v ha	Počet obyvatel								
				1869	1880	1890	1900	1910	1921	1930	1950	1961
108.	Vojslavice	1318	483	331	325	323	296	309	322	267	209	195
109.	Vokov	1355	266	143	157	136	160	169	163	152	115	109
110.	Vyklantice	.	681	826	772	723	735	662	670	597	433	469
	1. Kateřinky	1843		105	105	91	109	79	96	86	59	57
	2. Nové Vykantice	1843		106	117	116	105	85	77	66	60	62
	3. Nový Smrdov	1843		107	73	75	86	73	78	70	51	44
	4. Petrovsko	1542		32	37	40	43	47	36	26	19	13
	5. Staré Vykantice	1410		235	217	203	200	187	202	186	146	192
	6. Starý Smrdov	1399		241	223	198	192	191	181	163	98	101
111.	Vyskytná	.	1469	1037	1087	1060	995	1033	1052	903	702	715
	1. Branišov	1379		190	175	203	190	176	169	148	102	97
	2. Sedliště	1569		169	170	149	131	161	162	109	94	107
	3. Vyskytná	1352		678	742	708	674	696	721	646	506	511
112.	Vysoká Lhota	1430	310	178	176	176	151	186	177	186	103	102
113.	Vystrkov	1599	225	208	203	245	258	263	223	218	327	188
114.	Zachotín	.	1004	425	434	426	420	427	435	412	303	297
	1. Častonín	1379		93	104	87	89	88	101	78	69	64
	2. Petrkov	1379		38	40	34	36	30	34	34	18	17
	3. Zachotín	1379		294	290	305	295	309	300	300	216	216
115.	Zajíčkov	.	454	273	268	269	274	279	280	248	205	212
	1. Rovná	1203		107	115	98	102	122	108	87	64	64
	2. Zajíčkov	1203		166	153	171	172	157	172	161	141	148
116.	Zhořec	1316	583	252	270	243	254	248	274	239	202	215
117.	Zlátenka	1362	238	123	158	147	137	131	138	118	74	65
118.	Želiv	.	2605	1916	1838	1850	1855	1860	1926	1748	1418	1437
	1. Bolechov	1226		100	92	73	66	94	78	72	71	50
	2. Brtná	1300		249	236	182	171	157	173	151	102	95
	3. Lhotice	1388		205	242	233	235	218	221	161	110	112
	4. Lískovice	1226		64	65	69	62	54	63	66	61	49
	5. Miletín	1226		123	97	88	89	92	95	85	86	88
	6. Vítice	1226		134	142	129	119	132	149	105	89	74
	7. Vřesník	1226		246	210	201	192	173	185	185	145	128
	8. Želiv	1144		795	754	875	921	940	962	923	754	841
119.	Žirov	1379	282	297	271	226	250	218	187	192	148	161
120.	Žirovnice	.	4440	3200	3503	3936	3908	4530	4349	4231	3354	3298
	1. Cholunná	1389		107	117	103	93	110	106	94	73	62
	2. Lítkovice	1538		104	145	148	145	174	179	180	96	83
	3. Stranná	1250		263	277	305	316	349	345	299	229	175
	4. Štítné	1381		358	401	377	390	427	419	354	277	243
	5. Vlčetín	1388		334	379	389	376	366	390	386	294	268
	6. Žirovnice	1358		2034	2184	2614	2588	3104	2910	2918	2385	2467

Poznámky

- 7.1. Domy v roce 1961 v tom též Nová Ves
7.2. Domy v roce 1961 viz Božejov
8.1. Domy v roce 1961 v tom též Cetule
8.2. Domy v roce 1961 viz Bratřice
9.1. Rok 1869 až 1950 v tom též Malý Budíkov, domy v roce 1961 v tom též Malý Budíkov, Pusté Lhotsko
9.2. Rok 1869 až 1950, domy v roce 1961 viz Budíkov
9.3. Domy v roce 1961 viz Budíkov
10.1. Domy v roce 1961 viz Buřenice
10.2. Domy v roce 1961 v tom též Babice
10.4. V tom též Dobroměřice
13.1. Domy v roce 1961 v tom též Jelenov, Kopaniny
13.2., 13.3. Domy v roce 1961 viz Čáslavsko
13.4. Domy v roce 1961 viz Štědrovice
13.5. Domy v roce 1961 v tom též Skočidolovice
14.2. Domy v roce 1961 v tom též Perky
14.6. Domy v roce 1961 viz Častrov
15.1. Rok 1869, obyvatelstvo v roce 1921, rok 1950, domy v roce 1961 v tom též Hadina
15.2. Rok 1869, obyvatelstvo v roce 1921, rok 1950, domy v roce 1961 viz Čejov
18.2. Domy v roce 1961 v tom též Rytov, Svatava, Vackov
18.3. Rok 1869 až 1880, obyvatelstvo v roce 1921, rok 1950,

- domy v roce 1961 v tom též Panské Mlýny
18.4. Rok 1869 až 1880, obyvatelstvo v roce 1921, rok 1950, domy v roce 1961 viz Dobešov
18.5., 18.7., 18.8. Domy v roce 1961 viz Černovice
19.3. Domy v roce 1961 v tom též Zmišovice
19.5. Domy v roce 1961 viz Popelištná
21.1. Domy v roce 1961 v tom též Mílotice, Onšovice, Vadčice
21.2., 21.3., 21.4. Domy v roce 1961 viz Dehtáře
22.1. Domy v roce 1961 v tom též Letny
22.2. Domy v roce 1961 viz Dobrá Voda
25.1. Domy v roce 1961 v tom též Nová Ves
25.2. Domy v roce 1961 viz Důl
32.1., 32.4. Domy v roce 1961 viz Hořepník
32.2. V tom též Loutkov, domy v roce 1961 v tom též Březina, Vítovice
33.1. Domy v roce 1961 viz Hroznětice
33.3. Domy v roce 1961 v tom též Děkančice
34.1. Rok 1869 až 1950 viz Jiřice, domy v roce 1961 viz Humpolec
34.3. Domy v roce 1961 v tom též Brunka, Rozkoš, Vilémov
34.9., 34.12. Domy v roce 1961 viz Humpolec
34.10. Rok 1869 až 1950, domy v roce 1961 v tom též Světlícký Dvůr
34.11. Rok 1869 až 1950, domy v roce 1961 viz Světlíce
35.1. Domy v roce 1961 v tom též Jedlina
35.2. Domy v roce 1961 viz Chýstovice

Poř. č. obce	Počet obyvatel				Počet domů													
	1970	1980	1991	2001	1869	1880	1890	1900	1910	1921	1930	1950	1961	1970	1980	1991	2001	
108.	167	146	123	109	41	40	45	49	47	50	53	56	47	47	45	59	57	
109.	96	71	51	68	21	22	21	23	24	26	27	28	23	21	21	23	28	
110.	380	296	225	186	93	95	96	87	90	92	101	111	102	98	92	80	105	
	52	41	27	24	11	12	11	11	11	13	15	16	.	15	14	10	12	
	51	42	37	29	10	10	10	10	10	10	10	14	.	14	13	13	16	
	30	16	13	8	10	10	10	9	9	11	12	13	.	10	8	8	11	
	12	10	3	2	6	6	6	6	6	6	6	5	.	3	3	2	2	
	161	132	116	102	25	25	28	23	25	23	29	33	102	33	34	34	41	
	74	55	29	21	31	32	31	28	29	29	29	30	.	23	20	13	23	
111.	642	618	622	621	152	164	164	163	173	173	175	176	168	163	153	193	209	
	90	70	46	56	36	38	37	32	32	31	30	29	21	21	20	22	23	
	97	86	64	73	22	23	24	24	24	25	23	23	25	25	21	22	24	
	455	462	512	492	94	103	103	107	117	117	122	124	122	117	112	149	162	
112.	84	56	43	26	23	23	24	23	23	23	25	25	20	20	20	21	22	
113.	177	183	185	193	21	23	24	26	31	31	39	70	41	45	46	57	61	
114.	258	259	227	221	59	60	63	63	64	68	71	70	67	64	68	80	81	
	64	72	44	32	12	12	14	14	14	14	14	14	13	13	19	21	18	
	14	11	9	11	6	5	5	3	3	4	5	5	.	3	4	5	6	
	180	176	174	178	41	43	44	46	47	50	52	51	54	48	45	54	57	
115.	190	190	190	195	40	41	40	45	42	46	46	48	48	49	50	54	56	
	52	48	39	49	15	16	16	18	15	16	16	16	.	14	14	13	15	
	138	142	151	146	25	25	24	27	27	30	30	32	48	35	36	41	41	
116.	218	194	176	134	35	37	33	33	40	41	41	46	46	46	46	48	54	
117.	52	50	35	44	16	18	21	21	21	21	21	19	15	14	12	14	13	
118.	1349	1297	1211	1165	230	248	255	266	264	280	311	364	317	320	331	442	434	
	45	41	24	18	13	13	12	12	13	12	13	17	13	13	14	16	15	
	90	81	65	74	38	40	29	36	28	28	29	25	22	20	23	24	25	
	85	79	57	43	22	28	28	29	26	27	29	29	44	23	24	30	30	
	48	33	26	21	10	12	15	14	13	12	13	13	.	12	10	11	13	
	70	61	45	34	13	16	15	16	15	15	16	21	.	17	17	19	18	
	47	30	22	22	17	18	19	18	16	16	17	17	58	15	13	16	18	
	149	124	97	114	26	27	32	32	32	32	34	48	.	33	31	42	41	
	815	848	875	839	91	94	105	109	121	138	160	194	180	187	199	284	274	
119.	130	92	71	62	41	42	43	33	34	34	37	35	32	32	28	33	29	
120.	3282	3384	3127	3056	466	503	529	531	585	615	710	801	757	768	761	884	924	
	71	73	48	46	17	17	17	16	15	16	17	17	.	17	21	24	25	
	65	56	52	50	16	22	24	24	26	26	25	24	20	19	19	20	23	
	189	197	152	135	39	41	44	46	49	50	54	55	47	46	45	51	51	
	210	207	176	156	46	51	60	62	62	63	66	68	62	56	62	70	74	
	219	180	140	103	47	49	51	52	52	54	62	65	58	57	47	59	61	
	2528	2671	2559	2566	301	323	333	331	381	406	486	572	570	573	567	660	690	

39.1. Rok 1869 až 1950 v tom též Brunka, obyvatelstvo v roce 1921, rok 1950 v tom též Močidla

39.2. Obyvatelstvo v roce 1921, rok 1950 viz Jiřice

40.1. Rok 1900, obyvatelstvo v roce 1921, rok 1950, domy v roce 1961 viz Kaliště

40.3. Rok 1900, obyvatelstvo v roce 1921, rok 1950 v tom též Háj, domy v roce 1961 v tom též Háj, Staré Hutě

40.5. Domy v roce 1961 viz Kaliště

41.2. Domy v roce 1961 v tom též Nový Dvůr

41.3. Domy v roce 1961 viz Nížká Lhota

42.1., 42.3., 42.4., 42.6. Domy v roce 1961 viz Kamenice nad Lipou

42.2. Rok 1869 až 1880, obyvatelstvo v roce 1921, rok 1950, domy v roce 1961 viz Kamenice nad Lipou

42.5. Rok 1869 až 1880, obyvatelstvo v roce 1921, rok 1950 v tom též Březí, domy v roce 1961 v tom též Antonka, Březí, Gabrielka, Johanka, Nová Ves

47.1. V tom též Krasolesí, domy v roce 1961 v tom též Nová Ves

47.2. Domy v roce 1961 viz Košetice

50.2. Domy v roce 1961 viz Křelovice

50.3. Domy v roce 1961 v tom též Jiříčky

51.1., 51.2., 51.5. Domy v roce 1961 viz Křešín

51.4. Domy v roce 1961 v tom též Blažnov, Čeněnice, Mohelnice

56.1. Rok 1869 až 1950 viz Hojava, domy v roce 1961 viz Lidmaň

56.2. Rok 1869 až 1950 v tom též Bohutín, domy v roce 1961 viz Lidmaň

56.3. Domy v roce 1961 v tom též Bohutín, Hojava

58.1., 58.3. Domy v roce 1961 viz Lukavec

58.2. Domy v roce 1961 v tom též Bezděkov, Týmova Ves

59.1. Domy v roce 1961 v tom též Skoránovice

59.2. Domy v roce 1961 viz Martinice u Onšova

60.1., 60.3. Domy v roce 1961 viz Mezilesí

60.2. Domy v roce 1961 v tom též Holýšov, Zelená Ves

61.1. Domy v roce 1961 v tom též Vratíšov

61.2. Domy v roce 1961 viz Mezná

62.1. Domy v roce 1961 viz Mladé Bříště

62.2. Domy v roce 1961 v tom též Hojkovy

63.1. Rok 1869 až 1880, obyvatelstvo v roce 1921, rok 1950 viz Mnich, domy v roce 1961 viz Chválkov

63.2. Domy v roce 1961 v tom též Dvořiště, Rutov

63.3. Domy v roce 1961 viz Mnich

63.4. Rok 1869 až 1880, obyvatelstvo v roce 1921, rok 1950 v tom též Dvořiště, domy v roce 1961 v tom též Mirotín

63.5. Domy v roce 1961 viz Chválkov

64. V tom též Peklůvko

67.2. Domy v roce 1961 v tom též Myslov

67.4. Domy v roce 1961 viz Chmelná

68.2. Domy v roce 1961 viz Nový Rychnov

68.3. Domy v roce 1961 viz Sázava

68.4. Domy v roce 1961 v tom též Chaloupky

68.5. Domy v roce 1961 v tom též Trsov

68.6. Domy v roce 1961 v tom též Křemešník

68.7. Domy v roce 1961 viz Řeženčice
69.1., 69.2., 69.7. Domy v roce 1961 viz Obrataň
69.3. Domy v roce 1961 viz Vintířov
69.4. Domy v roce 1961 v tom též Bezděčín, Hrobská Zahrádka, Údolí
69.8. Domy v roce 1961 v tom též Moudrov
70.1. Domy v roce 1961 viz Řemenov
70.4. Domy v roce 1961 v tom též Chválov
72.1., 72.3. Domy v roce 1961 viz Onšov
72.2. Domy v roce 1961 v tom též Chlovy, Těškovice
73.1., 73.6. Domy v roce 1961 viz Velká Rovná
73.2. V tom též Hladov
73.3. V tom též Matoušův, Panský Mlýn, Trucbaba
73.5. Domy v roce 1961 v tom též Bedřichov, Zhoř
75.1., 75.7. Domy v roce 1961 viz Houserovka
75.2., 75.15. Domy v roce 1961 viz Lipice
75.5. Domy v roce 1961 v tom též Benátky, Janovice

75.6. Domy v roce 1961 v tom též Rybníček, Útěchovičky
75.8., 75.9. Domy v roce 1961 viz Strměchy
75.11. Domy v roce 1961 v tom též Bitětice, Pejškov
75.16. V tom též Pelhřimov Předměstí
75.20., 75.25. Domy v roce 1961 viz Chvojnov
75.24. Domy v roce 1961 v tom též Jelcovy Lhotky,
Kocourovy Lhotky
76.1. Domy v roce 1961 v tom též Vranice
76.2. Domy v roce 1961 viz Pišň
77.1., 77.6. Domy v roce 1961 viz Počátky
77.4. Domy v roce 1961 v tom též Heřmaneč, Vesce
79.1. Domy v roce 1961 viz Proseč
79.3. Domy v roce 1961 v tom též Nesvačily
86.1. Domy v roce 1961 viz Řečice
86.2. V tom Malé Křepiny, Velké Křepiny,
domy v roce 1961 v tom též Záběhlíce

86.3. Domy v roce 1961 v tom též Bystrá
86.4. Domy v roce 1961 viz Křepiny
87.1., 87.3. Domy v roce 1961 viz Salačova Lhota
87.2. Domy v roce 1961 v tom též Malá Černá, Velká Černá
90.1., 90.2. Domy v roce 1961 viz Senožaty
90.3. Domy v roce 1961 v tom též Nečice, Otavožaty
91.1. Domy v roce 1961 v tom též Vlčí Hory
91.2. Domy v roce 1961 viz Staré Bříště
93.1. Domy v roce 1961 viz Střítež
93.3. Domy v roce 1961 v tom též Bor
98.2. Rok 1869 až 1880, domy v roce 1961 v tom též Knižata,
Nový Drahoňov, obyvatelstvo v roce 1921,
rok 1950 v tom též Nový Drahoňov
98.4. Rok 1869 až 1880, domy v roce 1961 viz Drahoňov
98.5. Rok 1869 až 1880, obyvatelstvo v roce 1921, rok 1950,

domy v roce 1961 viz Drahoňov
110.1., 110.2., 110.3., 110.4., 110.6. Domy v roce 1961
viz Staré Vyklantice
110.5. Domy v roce 1961 v tom též Kateřinky, Nové Vyklantice,
Nový Smrdov, Petrovsko, Starý Smrdov
114.2. Domy v roce 1961 viz Zachotín
114.3. Domy v roce 1961 v tom též Petrkov
115.1. Domy v roce 1961 viz Zajičkov
115.2. Domy v roce 1961 v tom též Rovná
118.3. Domy v roce 1961 v tom též Miletín
118.4., 118.7. Domy v roce 1961 viz Vítice
118.5. Domy v roce 1961 viz Lhotice
118.6. Domy v roce 1961 v tom též Lískovice, Vřesník
120.1. Domy v roce 1961 viz Žirovnice
120.6. Domy v roce 1961 v tom též Cholunná

Poř. č. obce	Obec, část obce	Prv. pís. zmínka	Výměra v ha	Počet obyvatel								
				1869	1880	1890	1900	1910	1921	1930	1950	1961
	Okres celkem		150914	89979	95313	98952	103662	106363	109265	110153	102295	107975
1.	Babice	.	957	383	416	429	453	425	428	371	302	319
	1. Babice	1349		248	289	290	315	273	270	256	201	210
	2. Bolikovice	1358		135	127	139	138	152	158	115	101	109
2.	Bačice	.	533	370	364	353	350	353	366	384	343	346
	1. Bačice	1310		239	244	226	226	233	248	252	230	230
	2. Udeřice	1310		131	120	127	124	120	118	132	113	116
3.	Bačkovice	.	638	259	253	262	287	295	305	288	226	217
4.	Benetice	.	491	214	234	267	250	230	244	252	159	185
	1. Benetice	1556		156	170	195	182	175	172	183	116	139
	2. Věstoňovice	1389		58	64	72	68	55	72	69	43	46
5.	Biskupice-Pulkov	.	1185	710	761	728	762	755	759	789	661	598
	1. Biskupice	1131		528	562	580	605	591	598	574	506	467
	2. Pulkov	1571		182	199	148	157	164	161	215	155	131
6.	Blatnice	.	1046	954	421	482	504	456	482	471	462	444
7.	Bohušice	.	1353	526	246	285	288	307	272	292	275	222
8.	Bochovice	.	585	280	266	278	310	309	311	314	270	267
	1. Batouchovice	1381		71	58	76	92	100	99	80	86	106
	2. Bochovice	1353		209	208	202	218	209	212	234	184	161
9.	Bransouze	.	1224	516	367	343	329	344	365	381	368	350
10.	Brtnička	.	1349	310	302	317	272	275	263	283	264	223
11.	Březník	.	1237	1357	661	715	770	791	777	855	934	902
12.	Budišov	.	1330	1055	1136	1202	1178	1189	1164	1136	1078	1173
	1. Budišov	1194		870	940	972	949	954	920	927	894	973
	2. Mihoukovice	1798		185	196	230	229	235	244	209	184	200
13.	Budkov	.	1353	1729	721	777	713	670	641	661	616	594
14.	Cidlina	.	1200	876	218	233	258	236	227	225	215	186
15.	Čáslavice	.	1240	1019	679	726	791	817	851	885	822	717
16.	Častohostice	.	1459	350	307	336	311	307	301	310	335	274
17.	Čechočovice	.	1358	398	254	218	236	248	263	299	341	343
18.	Čechtín	.	1418	633	340	344	368	354	375	367	357	290
19.	Červená Lhota	.	1436	741	375	337	309	343	339	326	323	257
20.	Čihalín	.	1556	634	278	272	265	283	298	318	339	317
21.	Čichov	.	1104	957	403	366	387	382	428	411	417	398
22.	Číkov	.	1368	968	293	333	316	330	327	319	326	252
23.	Čiměř	.	1104	434	192	196	184	191	189	213	218	176
24.	Dalešice	.	1125	1138	718	786	797	778	801	844	841	705
25.	Dědice	.	1353	404	226	199	191	200	187	192	210	185
26.	Dešov	.	1398	2244	720	731	736	774	785	825	803	684
27.	Dolní Lažany	.	1459	544	247	283	268	253	258	274	245	189
28.	Dolní Vilémovice	.	1294	991	429	501	539	629	626	637	610	474
29.	Domamil	.	1190	1096	591	575	557	526	518	530	484	413
30.	Dukovany	.	1279	2033	1014	1042	1077	1164	1179	1201	1206	1037
31.	Hartvíkovice	.	1104	574	386	437	560	584	547	577	633	581
32.	Heraltice	.	1256	702	534	533	481	475	487	523	520	470
33.	Hluboké	.	1349	428	323	332	332	359	351	367	352	288
34.	Hodov	.	1349	1021	475	508	533	520	529	535	511	389
35.	Horní Heřmanice	.	1447	494	240	252	264	256	273	262	229	177
36.	Horní Smrčné	.	1556	333	68	72	68	75	86	93	116	84
37.	Horní Újezd	.	1243	716	417	424	425	437	441	419	447	346
38.	Horní Vilémovice	.	1360	976	194	212	239	224	225	210	177	124
39.	Hornice	.	1358	327	156	158	148	145	139	158	168	119
40.	Hrotovice	.	1349	2123	962	1052	1192	1239	1333	1429	1500	1332
41.	Hroznařín	.	1365	391	152	189	170	167	176	208	186	164
42.	Hrutov	.	1490	256	241	265	274	246	265	253	233	217
43.	Hvězdoňovice	.	1371	260	198	178	173	184	163	155	148	94
44.	Chlístov	.	1353	377	322	375	367	354	335	381	361	363
45.	Chlum	.	1104	692	345	344	301	293	292	331	336	287
46.	Chotěbudice	.	1351	553	298	298	282	295	316	299	270	227
47.	Jakubov u Moravských Budějovic	.	1230	988	570	563	536	526	539	524	543	477
48.	Jaroměřice nad Rokýtnou	.	5136	3891	4017	4154	4568	4801	4857	4785	4123	4340
	1. Boňov	1361		263	236	233	247	227	222	223	185	205
	2. Jaroměřice nad Rokýtnou	1325		2277	2331	2437	2781	3047	2981	2988	2668	2906
	3. Ohrazenice	1498		464	478	514	492	475	510	448	383	379
	4. Popovice	1523		133	198	179	186	202	241	220	186	189
	5. Příložany	1365		291	316	334	365	389	388	374	303	298
	6. Ratibořice	1351		284	302	292	332	292	324	347	254	226

Poř. č. obce	Počet obyvatel				Počet domů													
	1970	1980	1991	2001	1869	1880	1890	1900	1910	1921	1930	1950	1961	1970	1980	1991	2001	
	106839	111300	116641	116957	13138	14156	14743	15620	16635	17409	20432	23829	23493	23887	24087	28054	29201	
1.	293	256	230	212	65	65	66	67	69	72	81	89	85	79	70	79	81	
	190	171	167	161	44	44	45	45	47	48	54	60	85	54	45	54	55	
	103	85	63	51	21	21	21	22	22	24	27	29	.	25	25	25	26	
2.	301	276	231	202	53	61	61	63	66	67	79	91	85	79	76	79	82	
	186	161	129	103	36	41	42	42	44	46	52	60	85	50	48	50	53	
	115	115	102	99	17	20	19	21	22	21	27	31	.	29	28	29	29	
3.	215	190	163	139	40	43	45	46	46	51	55	59	55	51	46	54	54	
4.	175	193	198	183	35	39	39	39	40	40	39	43	39	38	50	58	63	
	129	147	149	127	25	28	29	28	29	29	28	32	39	28	38	45	48	
	46	46	49	56	10	11	10	11	11	11	11	11	.	10	12	13	15	
5.	495	392	348	309	129	139	132	139	139	144	167	182	161	153	136	171	178	
	369	298	287	248	96	106	101	105	106	108	122	133	118	113	105	129	131	
	126	94	61	61	33	33	31	34	33	36	45	49	43	40	31	42	47	
6.	431	416	381	383	76	87	88	91	92	94	102	109	106	109	108	126	125	
7.	176	153	114	120	42	43	45	46	45	44	51	54	49	48	41	50	51	
8.	228	221	189	162	39	40	42	45	51	52	57	62	56	51	56	63	61	
	76	71	61	62	10	11	11	11	14	15	17	18	.	16	20	21	20	
	152	150	128	100	29	29	31	34	37	37	40	44	56	35	36	42	41	
9.	335	326	296	258	58	67	62	65	64	67	77	83	78	84	80	91	86	
10.	177	151	141	119	50	52	52	54	57	55	55	54	52	47	44	47	50	
11.	842	782	697	652	89	96	99	112	117	128	164	176	209	201	207	242	247	
12.	1213	1153	1131	1163	155	173	182	185	199	204	224	265	264	285	296	354	380	
	1011	983	998	1039	123	137	146	149	159	164	181	219	264	235	250	300	323	
	202	170	133	124	32	36	36	36	40	40	43	46	.	50	46	54	57	
13.	557	441	398	378	117	122	123	123	122	122	132	129	117	110	108	125	128	
14.	157	155	126	117	38	40	43	44	46	47	48	51	47	42	41	50	49	
15.	718	687	639	578	101	116	123	128	130	134	155	178	177	187	181	207	210	
16.	263	220	200	179	58	59	59	61	60	59	66	71	68	67	63	73	73	
17.	339	313	295	283	35	34	34	36	40	49	65	83	82	78	89	99	103	
18.	270	302	315	312	48	51	55	57	54	52	58	59	56	59	67	79	86	
19.	232	221	207	188	51	52	52	53	53	53	56	57	56	54	51	53	58	
20.	234	224	179	185	44	48	49	49	49	52	60	67	65	58	57	63	70	
21.	340	334	284	289	57	61	59	60	60	61	76	88	91	84	86	104	102	
22.	272	269	241	223	38	47	48	47	52	47	50	63	53	56	55	62	62	
23.	217	210	214	215	30	32	33	33	33	35	37	60	42	47	46	54	57	
24.	644	577	492	567	108	122	133	140	152	159	186	201	194	183	174	184	201	
25.	174	158	138	141	34	35	37	39	42	42	42	46	39	41	43	46	50	
26.	608	529	458	432	115	123	124	130	132	132	160	171	163	156	142	162	167	
27.	148	149	147	152	43	44	47	48	50	51	53	56	50	50	44	55	56	
28.	504	464	429	410	58	73	83	95	100	106	109	120	116	113	115	130	138	
29.	353	347	297	272	75	78	78	90	97	97	108	118	116	107	95	125	125	
30.	979	669	650	736	153	167	172	181	202	226	263	314	299	285	183	224	239	
31.	681	635	576	565	50	83	92	100	100	103	136	154	158	169	164	200	209	
32.	479	431	377	376	73	78	77	78	81	81	97	116	109	113	114	116	121	
33.	310	268	241	223	40	46	48	55	56	57	70	75	73	73	80	82		
34.	380	359	323	306	70	79	84	83	101	88	90	95	88	88	86	101	102	
35.	158	169	163	133	42	42	43	43	47	44	44	44	43	43	47	45	46	
36.	63	68	53	51	11	11	11	12	12	14	19	25	18	19	17	18	19	
37.	361	343	284	267	67	73	74	73	75	76	90	96	93	95	83	104	104	
38.	112	85	85	83	36	35	36	36	37	37	33	33	31	28	24	35	37	
39.	120	114	84	80	26	26	26	27	27	27	28	28	25	26	25	26	27	
40.	1398	1532	1581	1796	137	147	152	188	214	227	270	347	343	342	374	459	487	
41.	158	146	112	99	27	29	29	30	36	33	35	45	30	37	36	37	34	
42.	197	139	89	83	34	44	45	46	46	46	49	55	50	51	46	51	47	
43.	110	99	91	89	25	27	26	26	27	28	28	28	28	28	28	29	37	
44.	331	298	253	229	41	43	45	50	54	56	65	85	81	80	79	89	90	
45.	268	230	176	153	50	53	54	53	54	54	56	62	63	61	54	60	62	
46.	167	145	114	112	48	52	52	52	54	54	54	56	49	48	43	52	53	
47.	516	511	555	572	92	92	97	98	101	103	118	131	126	132	133	159	178	
48.	4136	4064	3982	4106	659	688	723	779	849	893	980	1091	1062	1071	1101	1287	1331	
	174	154	115	99	40	40	41	45	44	46	49	55	50	49	46	56	53	
	2834	2889	2965	3129	401	426	447	484	542	580	636	715	715	731	769	896	931	
	317	283	230	229	64	67	75	79	82	79	84	95	87	85	79	87	95	
	175	140	144	143	22	28	28	29	33	37	38	41	41	39	36	43	44	
	279	238	226	213	56	58	62	68	71	75	77	87	78	75	75	90	94	
	226	235	210	220	51	44	45	47	49	48	56	57	53	53	59	72	70	

Poř. č. obce	Obec, část obce	Prv. pís. zmlínka	Výměra v ha	Počet obyvatel								
				1869	1880	1890	1900	1910	1921	1930	1950	1961
	7. Vacenovice	1353		179	156	165	165	169	191	185	144	137
49.	Jasenice	1354	593	289	306	305	343	341	351	345	261	322
50.	Jemnice	.	3243	2812	3136	3025	3325	3484	3486	3637	3522	3852
	1. Jemnice	1227		2386	2710	2647	2913	3082	3087	3253	3225	3536
	2. Louka	1360		177	161	176	186	199	180	183	147	149
	3. Panenská	1717		249	265	202	226	203	219	201	150	167
51.	Jinošov	1349	506	311	324	368	297	312	305	293	345	371
52.	Jiratice	1361	306	111	108	120	123	121	115	135	101	101
53.	Kamenná	.	611	406	410	407	384	364	358	352	283	290
	1. Kamenná	1349		302	299	298	286	272	268	275	226	229
	2. Klementice	1799		104	111	109	98	92	90	77	57	61
54.	Kdousov	1341	224	237	222	265	259	226	251	272	219	224
55.	Kladeruby nad Oslavou	1368	1277	159	222	246	256	227	226	259	220	219
56.	Klučov	1351	729	276	288	314	374	299	275	248	201	186
57.	Kněžice	.	2239	1537	1587	1517	1423	1354	1372	1232	1174	1273
	1. Brodce	1490		186	183	197	181	153	150	133	133	170
	2. Kněžice	1222		1108	1161	1071	1011	978	999	924	873	953
	3. Rychlov	1364		66	57	84	56	51	52	50	43	44
	4. Víska	1490		177	186	165	175	172	171	125	125	106
58.	Kojatice	.	563	380	438	397	408	406	384	358	491	586
	1. Kojatice	1446		321	370	349	359	360	340	319	236	273
	2. Velký Újezd	1377		59	68	48	49	46	44	39	255	313
59.	Kojatín	1104	448	118	116	102	114	123	123	151	135	134
60.	Kojetice	1349	465	428	423	390	429	462	494	494	412	469
61.	Komárovice	1366	311	296	286	280	284	271	281	249	221	225
62.	Koněšín	1104	1124	421	441	516	592	601	580	649	530	590
63.	Kostníky	1348	1297	339	335	330	367	343	351	362	264	270
64.	Kouty	1436	833	416	496	507	488	505	511	461	401	426
65.	Kozlany	1104	313	140	127	126	126	134	132	149	116	134
66.	Kožichovice	1104	1065	361	400	417	436	465	450	465	389	390
67.	Krahušov	1307	488	281	265	290	312	305	293	353	332	317
68.	Kralice nad Oslavou	.	1348	804	803	890	951	921	873	1003	942	1004
	1. Horní Lhotice	1104		188	182	194	172	167	165	159	137	140
	2. Kralice nad Oslavou	1310		616	621	696	779	754	708	844	805	864
69.	Kramolín	1368	496	149	164	156	172	181	201	158	147	159
70.	Krhov	1253	662	378	382	375	401	430	458	435	341	346
71.	Krokočín	1350	433	264	276	273	321	299	284	311	254	271
72.	Kuroslepy	1349	855	262	261	301	313	349	360	343	297	321
73.	Láz	1498	467	303	302	311	314	305	314	323	293	319
74.	Lesná	1715	247	180	226	232	227	222	258	228	203	210
75.	Lesní Jakubov	1356	319	172	168	178	170	157	156	158	149	159
76.	Lesonice	.	894	562	600	578	661	629	648	656	525	581
	1. Horní Lažany	1750		65	67	52	66	49	60	58	40	45
	2. Lesonice	1190		497	533	526	595	580	588	598	485	536
77.	Lesůňky	1387	348	202	190	172	213	220	208	188	148	157
78.	Lhánice	1349	647	238	267	272	313	314	329	319	259	245
79.	Lhotice	1361	280	229	220	233	249	261	271	251	193	196
80.	Lipník	1408	514	348	331	354	393	464	415	398	333	350
81.	Litohoř	1190	751	629	623	609	631	618	569	619	521	596
82.	Litovany	1353	665	376	414	472	437	379	402	411	337	298
83.	Lomy	1373	878	292	308	299	331	301	296	305	220	219
84.	Loukovice	1387	348	225	256	257	233	243	222	204	178	182
85.	Lovčovice	1360	390	119	110	113	125	117	136	134	72	70
86.	Lukov	1239	873	469	432	413	489	487	500	509	462	394
87.	Markvartice	1371	321	165	191	203	204	230	271	262	244	262
88.	Martínkov	1320	1005	670	702	715	729	648	635	564	437	440
89.	Mastník	1406	527	262	224	268	311	310	323	318	275	292
90.	Menhartice	1349	475	210	201	203	225	233	253	233	198	175
91.	Meziříčko	1316	498	242	240	237	239	218	245	224	161	151
92.	Mikulovice	1350	419	255	294	298	319	354	372	346	286	289
93.	Mladoňovice	1319	996	429	411	473	483	487	540	525	457	430
94.	Mohelno	1234	1750	1098	1171	1185	1278	1306	1403	1521	1338	1537
95.	Moravské Budějovice	.	3719	3503	3957	4334	4554	4728	5007	5130	5209	5985
	1. Jackov	1131		204	198	223	217	225	246	234	237	242
	2. Lažínky	1498		237	267	289	300	284	326	284	225	221
	3. Moravské Budějovice	1231		2550	2933	3301	3492	3725	3933	4129	4367	5138
	4. Vesce	1347		213	240	228	233	215	220	210	167	176
	5. Vranín	1348		299	319	293	312	279	282	273	213	208

Poř. č. obce	Počet obyvatel				Počet domů													
	1970	1980	1991	2001	1869	1880	1890	1900	1910	1921	1930	1950	1961	1970	1980	1991	2001	
49.	131	125	92	73	25	25	25	27	28	28	40	41	38	39	37	43	44	
50.	279	220	201	213	39	45	48	49	50	53	58	61	64	60	57	63	70	
51.	3802	4011	4282	4307	493	522	537	550	568	585	675	825	832	859	881	1050	1080	
52.	3515	3758	4074	4095	424	450	463	475	492	506	592	743	760	792	814	974	1004	
53.	159	131	109	107	31	33	32	32	33	33	33	34	31	32	32	33	34	
54.	128	122	99	105	38	39	42	43	43	46	50	48	41	35	35	43	42	
55.	339	357	324	322	44	42	42	44	45	46	57	68	61	59	67	84	95	
56.	101	100	99	86	21	21	23	23	24	24	25	25	22	20	23	23	24	
57.	289	251	229	230	62	64	66	72	73	75	83	86	81	73	70	90	89	
58.	237	213	195	199	42	44	46	52	53	55	63	66	81	58	58	70	70	
59.	52	38	34	31	20	20	20	20	20	20	20	20	.	15	12	20	19	
60.	184	144	128	108	47	48	50	49	50	51	54	54	53	53	50	59	59	
61.	224	206	201	194	24	28	42	37	40	40	56	63	62	59	59	71	75	
62.	174	150	122	135	33	36	36	37	38	38	40	46	43	41	43	41	53	
63.	1244	1314	1398	1420	204	222	224	224	227	222	247	283	277	286	301	368	391	
64.	132	186	120	138	28	28	29	30	30	30	31	40	37	38	57	45	54	
65.	999	1037	1185	1214	140	153	154	154	158	154	178	202	240	214	217	285	300	
66.	25	16	12	8	11	12	12	11	10	10	10	10	.	8	5	9	9	
67.	88	75	81	60	25	29	29	29	29	28	28	31	.	26	22	29	28	
68.	544	513	424	370	43	45	49	50	50	50	55	62	58	60	61	68	69	
69.	257	262	216	214	37	39	43	45	45	45	50	54	58	52	54	61	62	
70.	287	251	208	156	6	6	6	5	5	5	5	8	.	8	7	7	7	
71.	124	129	74	87	15	15	17	16	19	19	29	31	31	31	29	35	36	
72.	489	489	442	433	66	71	77	77	80	81	87	107	105	114	114	133	142	
73.	204	170	126	118	46	51	51	53	53	53	56	59	54	54	49	53	50	
74.	562	554	511	476	60	63	71	79	86	89	107	139	131	137	139	156	167	
75.	276	262	215	226	48	56	64	66	69	65	68	70	58	56	58	67	73	
76.	374	402	391	396	69	80	82	83	83	83	83	90	90	88	96	101	111	
77.	140	133	118	117	17	19	20	21	21	21	25	29	27	28	28	33	37	
78.	384	376	362	352	51	60	67	67	70	71	80	88	90	88	93	106	115	
79.	289	257	232	233	41	40	42	44	48	48	57	66	67	73	67	83	90	
80.	873	828	824	865	83	91	98	108	115	121	180	237	238	234	242	297	314	
81.	119	82	103	108	24	27	30	31	35	35	36	37	33	30	27	36	40	
82.	754	746	721	757	59	64	68	77	80	86	144	200	205	204	215	261	274	
83.	164	148	117	121	20	22	24	26	31	33	34	35	38	39	41	48	51	
84.	332	293	244	218	50	51	52	61	61	66	79	87	82	80	79	80	81	
85.	265	229	202	217	28	29	32	39	48	46	50	73	69	70	72	79	81	
86.	287	248	201	185	36	39	41	44	46	49	69	89	81	80	74	78	82	
87.	311	300	283	280	59	59	59	57	62	60	66	72	72	75	73	84	86	
88.	175	129	99	93	27	42	41	39	41	44	51	53	52	51	43	52	53	
89.	134	114	110	95	22	26	28	32	30	30	36	38	39	35	32	38	39	
90.	554	516	526	484	78	84	88	93	96	92	115	140	149	155	144	172	172	
91.	63	39	26	26	10	10	11	12	13	13	13	13	.	18	16	18	17	
92.	491	477	500	458	68	74	77	81	83	79	102	127	149	137	128	154	155	
93.	132	124	103	85	31	34	38	42	41	42	41	42	39	38	35	40	39	
94.	230	191	166	152	35	42	46	52	55	55	61	72	63	60	61	71	77	
95.	172	192	169	156	39	40	41	42	43	43	44	48	47	45	45	50	51	
96.	359	351	331	309	46	49	51	55	62	61	75	79	84	83	89	101	106	
97.	515	499	504	479	88	95	99	99	104	106	127	138	138	132	129	163	164	
98.	235	213	159	149	60	64	68	72	72	75	86	90	79	72	66	82	90	
99.	212	177	147	153	53	57	58	62	62	61	60	65	58	55	50	57	58	
100.	163	153	136	128	39	40	41	43	42	42	41	43	41	39	38	45	47	
101.	78	77	71	64	24	24	23	33	23	23	23	20	17	16	17	23	23	
102.	371	337	295	367	70	72	76	81	85	87	100	112	106	98	93	115	125	
103.	281	264	237	239	27	28	29	30	35	40	46	54	64	65	71	83	87	
104.	395	332	302	289	102	103	107	107	108	109	126	130	119	111	97	123	123	
105.	266	236	209	223	41	44	45	49	51	53	59	64	65	63	62	68	76	
106.	140	163	146	162	32	34	35	37	37	38	40	42	40	39	41	42	43	
107.	131	118	111	99	38	41	48	49	48	48	49	46	43	40	40	42	42	
108.	254	252	234	218	37	43	46	50	53	56	65	73	70	69	68	79	81	
109.	409	375	370	370	79	80	80	80	87	91	100	113	100	98	93	114	119	
110.	1524	1487	1401	1429	159	166	169	186	208	238	312	363	370	370	387	468	480	
111.	6367	7265	7884	8004	531	572	597	667	722	823	1001	1232	1209	1271	1334	1560	1654	
112.	210	167	132	131	34	36	36	39	42	42	50	57	57	57	50	57	60	
113.	209	181	165	166	44	46	47	49	50	51	55	64	56	55	52	62	64	
114.	5570	6555	7278	7409	370	405	428	490	542	640	804	1018	1007	1071	1146	1345	1438	
115.	176	178	158	149	33	35	36	38	38	38	41	43	39	39	39	42	40	
116.	202	184	151	149	50	50	50	51	50	52	51	50	50	49	47	54	52	

Poř. č. obce	Obec, část obce	Prv. pís. zmlínka	Výměra v ha	Počet obyvatel								
				1869	1880	1890	1900	1910	1921	1930	1950	1961
96.	Myslibořice	1271	1123	862	878	865	950	854	878	926	692	891
97.	Naloučany	1239	542	357	339	352	337	320	346	294	248	240
98.	Náměšť nad Oslavou	.	1862	2351	2373	2410	2269	2495	2480	2666	2793	3939
	1. Jedov	1365	.	186	211	207	201	213	187	178	121	149
	2. Náměšť nad Oslavou	1234	.	1776	1770	1797	1699	1916	1975	2180	2359	3518
	3. Otradice	1209	.	175	186	177	166	192	165	158	165	113
	4. Zňátky	1377	.	214	206	229	203	174	153	150	148	159
99.	Nárameč	1104	786	407	419	451	447	461	453	379	386	410
100.	Nimpšov	1785	98	239	247	307	297	282	266	229	146	149
101.	Nová Ves	1214	435	186	202	215	198	209	207	222	210	242
102.	Nové Syrovice	.	2162	767	813	814	887	953	1026	994	907	984
	1. Krčice	1351	.	204	205	216	253	248	265	227	210	207
	2. Nové Syrovice	1417	.	563	608	598	634	705	761	767	697	777
103.	Nový Telečkov	1550	368	141	135	147	137	142	149	144	143	126
104.	Ocmanice	1366	706	338	315	334	343	360	393	387	348	382
105.	Odunec	1278	600	175	161	163	181	224	274	253	184	210
106.	Okarec	1104	432	139	175	195	200	219	210	219	161	170
107.	Okřešice	1556	582	178	230	240	237	229	263	230	182	176
108.	Okříšky	1371	658	651	613	782	961	1083	1102	1356	1313	1718
109.	Opatov	1289	1901	1634	1596	1422	1390	1340	1264	1196	977	1035
110.	Oponešice	1351	517	352	374	328	324	364	375	336	337	309
111.	Oslavička	1360	419	114	139	150	153	162	178	171	121	131
112.	Ostašov	1716	213	189	168	164	176	164	175	184	175	185
113.	Pálovice	1349	592	303	345	316	340	307	321	312	230	244
114.	Petrovice	1224	619	373	417	422	439	448	509	693	700	482
115.	Petrůvky	1519	387	196	187	187	185	179	181	168	123	146
116.	Pokojevice	1090	179	239	228	204	229	202	219	193	188	168
117.	Police	1343	595	801	747	762	818	804	832	731	560	583
118.	Popůvky	1371	574	185	212	198	196	221	204	199	186	178
119.	Pozďatín	1358	572	193	219	252	225	236	240	228	226	219
120.	Přeckov	1360	461	174	172	174	149	146	140	152	125	127
121.	Předín	.	1512	841	921	893	884	957	1035	994	929	939
	1. Hory	1257	.	148	149	126	136	129	143	139	108	103
	2. Předín	1353	.	693	772	767	748	828	892	855	821	836
122.	Přešovice	1273	676	295	279	269	288	247	280	321	235	238
123.	Přibyslavice	1224	614	567	475	524	604	716	737	729	643	668
124.	Příštpo	1200	1442	451	535	573	570	588	614	605	452	467
125.	Pucov	1255	492	302	317	321	304	293	289	297	242	226
126.	Pyšel	.	1177	572	559	571	552	518	561	593	520	539
	1. Pyšel	1349	.	434	415	425	434	410	440	471	413	429
	2. Vaneč	1104	.	138	144	146	118	108	121	122	107	110
127.	Rácovice	1354	721	229	243	236	241	253	267	251	178	188
128.	Račice	1255	361	130	137	142	167	191	176	161	144	155
129.	Radkovice u Budče	1310	531	270	277	228	226	261	260	225	212	180
130.	Radkovice u Hrotovic	1252	1528	378	372	448	457	450	481	483	373	405
131.	Radonín	1224	398	207	203	188	197	177	167	169	174	157
132.	Radošov	1365	640	311	310	307	309	293	332	314	225	230
133.	Radotice	1369	482	228	227	274	283	302	302	295	255	248
134.	Rapotice	1107	414	287	353	375	433	468	515	594	595	602
135.	Rohy	1377	640	180	263	251	266	279	283	248	217	209
136.	Rokytnice nad Rokytnou	1190	807	667	704	726	713	696	705	767	822	928
137.	Rouchovany	.	2477	1393	1376	1353	1473	1454	1547	1573	1303	1353
	1. Rouchovany	1243	.	1077	1092	1086	1182	1158	1250	1292	1105	1114
	2. Šemíkovice	1358	.	316	284	267	291	296	297	281	198	239
138.	Rudíkov	1234	707	364	453	505	501	531	501	501	471	535
139.	Řimov	1257	915	518	535	567	579	575	605	592	498	526
140.	Sedlec	1104	943	439	456	468	461	446	472	471	385	399
141.	Slavětice	1353	949	384	356	387	402	398	460	417	386	396
142.	Slavičky	.	906	427	424	428	452	504	546	490	358	361
	1. Okrašovice	1104	.	109	101	113	108	114	131	125	68	66
	2. Pozďátky	1104	.	164	148	145	155	167	180	174	149	155
	3. Slavičky	1556	.	154	175	170	189	223	235	191	141	140
143.	Slavíkovice	1350	551	271	320	354	354	353	340	389	302	323
144.	Smrk	1104	680	229	254	274	273	252	269	288	256	318
145.	Stařeč	.	1539	906	1032	1081	1232	1381	1316	1455	1450	1528
	1. Kracovice	1104	.	103	93	93	96	86	85	88	76	97
	2. Stařeč	1311	.	803	939	988	1136	1295	1231	1367	1374	1431
146.	Stropešín	1125	690	211	200	240	244	244	238	261	199	225

Poř. č. obce	Počet obyvatel				Počet domů													
	1970	1980	1991	2001	1869	1880	1890	1900	1910	1921	1930	1950	1961	1970	1980	1991	2001	
96.	825	755	664	689	124	132	133	136	136	138	159	184	167	164	146	180	198	
97.	237	169	134	133	43	45	46	46	50	51	59	75	66	59	55	70	72	
98.	4493	4992	5115	5246	205	214	218	234	291	318	445	558	651	716	779	925	951	
	115	91	70	68	26	27	27	31	30	32	33	38	31	27	22	34	26	
	4123	4699	4868	5017	136	143	145	156	211	235	354	452	552	622	703	820	868	
	111	70	51	45	20	20	20	20	20	20	25	34	32	31	21	31	16	
	144	132	126	116	23	24	26	27	30	31	33	34	36	36	33	40	41	
99.	390	390	367	362	53	57	58	63	66	68	74	91	94	96	101	120	124	
100.	126	105	91	72	42	46	47	49	51	52	57	46	44	42	35	48	48	
101.	213	214	188	201	28	30	33	33	34	34	40	43	51	49	52	61	61	
102.	1061	1005	966	986	148	152	153	164	171	183	215	240	243	240	238	272	282	
	171	147	137	134	37	36	34	38	38	38	41	45	43	40	37	36	42	
	890	858	829	852	111	116	119	126	133	145	174	195	200	200	201	236	240	
103.	114	113	105	112	23	23	23	23	28	23	24	30	25	25	24	30	30	
104.	371	360	318	321	42	43	46	47	49	49	61	79	83	83	85	100	103	
105.	162	151	121	97	22	23	23	25	31	36	41	48	45	47	41	47	49	
106.	177	150	134	126	15	16	17	21	22	22	34	33	32	37	34	37	39	
107.	156	169	164	162	32	33	33	33	34	33	37	50	36	39	40	46	51	
108.	1845	2141	2053	2022	82	96	106	132	151	164	239	295	376	406	439	506	541	
109.	935	836	853	802	207	225	230	232	232	234	254	283	260	248	247	282	293	
110.	268	231	228	171	61	62	62	62	62	65	73	80	70	76	69	78	79	
111.	142	120	104	94	16	19	20	20	21	23	25	27	30	31	28	33	34	
112.	164	146	140	131	29	31	31	31	33	33	37	38	39	41	38	41	45	
113.	219	190	155	166	42	44	50	50	49	49	56	57	55	54	49	54	55	
114.	447	457	423	403	62	66	67	68	70	77	127	149	102	102	111	133	134	
115.	126	110	103	87	31	34	34	33	34	32	32	31	31	28	27	30	31	
116.	152	116	81	85	37	39	38	38	38	39	39	47	43	42	37	34	37	
117.	530	455	389	384	135	144	138	138	140	140	147	166	156	150	141	168	179	
118.	173	154	126	91	25	32	32	32	33	33	41	45	43	38	41	42	44	
119.	222	226	193	191	25	32	34	35	41	41	50	61	56	54	54	70	72	
120.	130	85	72	64	27	29	33	28	31	31	30	36	30	30	23	27	27	
121.	858	798	684	679	115	135	139	142	163	180	219	251	244	231	228	252	259	
	79	67	50	38	18	21	20	21	24	24	29	29	.	26	21	23	23	
	779	731	634	641	97	114	119	121	139	156	190	222	244	205	207	229	236	
122.	244	216	178	147	45	46	47	48	50	55	66	69	65	60	58	71	76	
123.	793	791	812	814	71	73	79	95	106	116	142	144	151	169	164	196	206	
124.	457	362	276	301	84	94	97	99	105	112	126	143	134	130	116	137	142	
125.	214	164	160	133	42	50	51	54	55	54	59	62	55	51	51	64	56	
126.	490	487	463	458	75	78	77	81	85	90	110	123	113	113	109	137	149	
	396	397	385	379	57	58	57	60	64	67	85	94	88	90	88	107	118	
	94	90	78	79	18	20	20	21	21	23	25	29	25	23	21	30	31	
127.	173	139	106	105	41	42	44	48	48	47	49	50	45	44	42	48	52	
128.	137	106	77	77	20	21	23	26	29	29	31	35	34	32	27	34	37	
129.	161	166	136	137	43	43	43	43	44	45	54	54	48	48	44	39	53	
130.	347	357	341	345	53	63	69	72	78	81	88	106	93	89	92	104	107	
131.	131	105	73	77	29	30	33	34	34	34	37	41	36	34	30	35	37	
132.	195	190	192	182	51	52	53	54	55	55	55	55	45	46	46	51	56	
133.	221	204	173	149	41	42	48	45	45	45	53	64	58	54	52	56	55	
134.	556	503	455	453	41	53	58	64	70	80	108	139	139	142	139	170	171	
135.	204	184	165	139	27	41	42	42	46	47	46	52	49	52	53	52	53	
136.	863	916	875	870	97	103	107	110	113	125	171	207	210	214	219	250	267	
137.	1252	1201	1098	1101	236	248	246	268	291	302	355	401	378	367	337	388	417	
	1050	1059	999	1011	180	192	187	206	228	240	291	331	320	313	290	331	356	
	202	142	99	90	56	56	59	62	63	62	64	70	58	54	47	57	61	
138.	564	630	659	691	64	74	80	85	100	98	92	122	122	128	150	182	196	
139.	472	458	420	402	73	79	87	90	90	93	105	110	111	115	110	130	139	
140.	365	321	289	263	57	61	62	69	73	79	86	91	93	95	95	98	97	
141.	347	332	255	238	61	67	68	70	75	77	81	86	86	92	90	92	93	
142.	301	249	226	225	61	65	65	69	73	75	81	92	87	80	75	91	93	
	69	76	65	64	13	13	13	14	15	15	16	19	.	15	15	21	21	
	116	83	63	52	26	29	27	27	28	29	30	33	.	30	28	32	32	
	116	90	98	109	22	23	25	28	30	31	35	40	87	35	32	38	40	
143.	293	273	230	228	56	57	61	67	70	73	78	81	76	72	70	78	80	
144.	317	325	304	271	31	35	37	44	44	45	56	61	63	65	68	82	83	
145.	1495	1417	1354	1427	151	163	162	169	182	191	276	343	353	364	373	423	452	
	70	72	70	71	14	14	14	14	14	15	17	18	.	20	19	21	22	
	1425	1345	1284	1356	137	149	148	155	168	176	259	325	353	344	354	402	430	
146.	193	162	143	125	35	36	38	38	38	38	47	52	50	49	47	46	54	

Poř. č. obce	Obec, část obce	Prv. pís. zmlínka	Výměra v ha	Počet obyvatel								
				1869	1880	1890	1900	1910	1921	1930	1950	1961
147.	Střítež	1104	757	300	334	335	370	405	375	401	387	375
148.	Studeneč	1104	1263	444	486	560	613	583	535	660	600	643
149.	Studnice	1366	390	136	173	183	175	176	177	166	147	154
150.	Sudice	1104	614	359	381	388	412	462	565	541	543	568
151.	Svatoslav	1290	1929	445	468	456	450	440	418	404	311	333
152.	Šebkovice	1349	1073	566	538	560	590	607	638	587	533	537
153.	Štěměchy	1279	994	486	525	533	502	546	536	518	462	486
154.	Štěpkov	1351	393	222	245	229	234	243	234	254	181	173
155.	Tasov	1233	1371	735	849	849	860	924	887	936	804	805
156.	Trnava	1104	1233	465	519	531	595	665	655	720	589	698
157.	Třebelovice	1365	1141	608	622	643	686	718	668	609	538	531
158.	Třebenice	.	1167	499	543	534	558	591	591	586	501	547
	1. Chroustov	1710	.	65	64	65	70	67	67	69	56	58
	2. Plešice	1046	.	95	107	108	104	120	109	109	87	97
	3. Třebenice	1564	.	339	372	361	384	404	415	408	358	392
159.	Třebíč	.	5760	10328	11999	13726	15309	16347	17191	17555	20257	20387
	1. Borovina
	2. Budíkovice	1556	.	182	186	178	176	211	210	209	182	204
	3. Horka-Domky	.	.	1119	1220	1522	2058	2715	3136	4392	.	.
	4. Jejkov	1678	.	1053	1072	1081	1133	1385	1629	1448	.	.
	5. Nové Dvory	1678	.	982	1230	1330	1583	1562	1616	1795	.	.
	6. Nové Město	.	.	805	990	1302	1510	1556	1497	1232	.	.
	7. Pocoucov	1556	.	198	215	219	195	198	218	232	179	177
	8. Podklášteří	1556	.	971	1109	1313	1325	1434	1382	1420	.	.
	9. Ptáčov	1447	.	167	194	201	295	281	284	248	240	246
	10. Račerovice	1356	.	182	163	187	222	222	239	234	149	160
	11. Říčov	1104	.	102	108	162	156	222	274	121	156	.
	12. Slavice	1303	.	324	372	331	362	402	383	339	276	298
	13. Sokolí	1465	.	170	166	166	153	174	192	207	138	160
	14. Stařečka	1104	.	1465	1834	2532	2905	2897	3121	3241	.	.
	15. Tyn	1556	.	146	143	167	160	174	179	187	266	.
	16. Vnitřní Město	1101	.	1349	1735	1615	1616	1536	1489	1175	18671	19142
	17. Zámostí	.	.	1113	1262	1420	1460	1378	1342	1075	.	.
160.	Třesov	1464	431	169	153	179	185	157	166	193	160	179
161.	Valdíkov	1104	582	110	124	141	152	185	177	167	154	185
162.	Valeč	1294	1071	657	711	744	740	744	821	760	624	632
163.	Vicenice	1278	448	282	261	277	231	246	295	252	248	230
164.	Vicenice u Náměště nad Oslavou	1376	595	355	368	362	402	414	417	468	412	461
165.	Vladislav	.	1850	951	974	998	1065	1211	1249	1367	1358	1458
	1. Hostákov	1104	.	223	232	229	245	262	247	243	237	257
	2. Střížov	1104	.	109	116	119	121	129	119	141	111	134
	3. Vladislav	1104	.	619	626	650	699	820	883	983	1010	1067
166.	Vičatín	1296	478	187	196	188	215	240	224	222	186	181
167.	Výčapy	.	1334	582	655	674	681	690	699	710	658	665
	1. Štěpánovice	1349	.	159	166	164	179	154	164	173	133	123
	2. Výčapy	1104	.	423	489	510	502	536	535	537	525	542
168.	Zahrádka	.	718	232	232	234	262	232	227	229	186	203
	1. Častotice	1353	.	80	81	85	101	97	87	86	69	73
	2. Zahrádka	1353	.	152	151	149	161	135	140	143	117	130
169.	Zárubice	1349	552	242	235	251	295	278	272	271	203	210
170.	Zašovice	.	341	272	284	284	275	266	266	275	232	255
	1. Nová Brtnice	1631	.	74	74	83	78	74	86	78	72	61
	2. Zašovice	1224	.	198	210	201	197	192	180	197	160	194
171.	Zvěrkovice	1349	823	281	297	278	281	266	313	291	258	304
172.	Želetava	.	2757	2067	2166	2168	2170	2136	2122	2066	1649	1723
	1. Bítoványky	1360	.	277	278	295	281	265	262	281	230	217
	2. Horky	1356	.	288	309	312	283	303	334	308	244	254
	3. Šašovice	1350	.	340	355	325	310	346	366	371	296	299
	4. Želetava	1303	.	1162	1224	1236	1296	1222	1160	1106	879	953

Poznámky

- 1.1. Domy v roce 1961 v tom též Bolíkovice
1.2. Domy v roce 1961 viz Babice
2.1. Domy v roce 1961 v tom též Udeřice
2.2. Domy v roce 1961 viz Bačice
4.1. Domy v roce 1961 v tom též Věstoňovice

- 4.2. Domy v roce 1961 viz Benetice
8.1. Domy v roce 1961 viz Bochovice
8.2. Domy v roce 1961 v tom též Batouchovice
12.1. Domy v roce 1961 v tom též Mihoukovic
12.2. Domy v roce 1961 viz Budišov
21. V tom Čichov, Čichov
26. V tom Malý Dešov, Velký Dešov

Poř. č. obce	Počet obyvatel				Počet domů													
	1970	1980	1991	2001	1869	1880	1890	1900	1910	1921	1930	1950	1961	1970	1980	1991	2001	
147.	387	427	435	484	36	39	41	44	48	54	70	80	82	86	106	128	135	
148.	651	582	570	556	62	66	78	86	87	89	116	137	138	148	142	158	172	
149.	164	184	148	152	19	23	27	27	35	28	29	31	33	35	38	44	43	
150.	510	425	354	327	52	56	60	69	85	87	115	152	154	149	136	159	163	
151.	313	268	263	265	54	58	63	65	69	69	75	81	70	64	62	75	77	
152.	521	545	507	502	77	88	91	102	108	112	120	131	129	127	133	162	164	
153.	436	379	319	323	76	73	73	72	79	83	93	106	109	100	100	113	122	
154.	149	142	128	114	31	32	32	34	37	36	43	41	38	35	32	37	37	
155.	760	691	620	605	116	130	133	149	159	163	179	207	199	200	183	216	224	
156.	678	661	598	577	65	71	80	85	91	103	128	149	154	162	162	199	211	
157.	516	518	465	467	105	109	108	113	113	112	123	125	117	113	127	138	143	
158.	477	422	401	423	73	86	92	96	100	100	118	145	126	131	125	146	169	
	55	49	41	40	10	11	14	14	13	12	13	12	.	15	13	16	18	
	78	72	66	65	13	15	16	16	17	17	20	22	.	21	20	23	28	
	344	301	294	318	50	60	62	66	70	71	85	111	126	95	92	107	123	
159.	22555	29017	38355	39021	1239	1343	1465	1610	1815	2049	2559	3386	3521	3827	4095	4784	4895	
	.	3978	5838	5864	529	523	526	
	193	225	204	199	25	24	24	25	29	31	37	45	45	49	49	56	61	
	.	9929	8123	7788	124	131	167	226	333	391	635	.	.	.	1105	1154	1158	
	.	383	300	270	92	93	95	94	109	131	138	.	.	.	98	110	91	
	.	7929	16700	16657	161	177	185	200	209	236	308	.	.	.	741	960	987	
	.	.	510	1056	107	126	148	166	179	204	222	142	161	
	179	171	156	183	31	32	33	34	34	37	42	44	46	45	46	51	59	
	.	3124	3968	3899	115	126	129	140	153	176	231	.	.	.	707	1016	1009	
	212	200	181	212	25	27	30	40	45	45	49	53	51	49	51	59	66	
	148	147	158	155	21	21	21	22	24	26	28	33	33	39	37	45	49	
	.	82	63	68	15	17	18	18	19	26	20	31	.	.	21	18	22	
	282	280	246	246	42	48	48	52	53	53	61	70	69	72	69	79	80	
	136	98	90	88	24	24	24	25	26	29	33	46	35	35	29	38	44	
	.	771	564	539	120	144	190	212	254	321	413	.	.	.	211	213	202	
	.	499	722	1171	20	20	23	23	25	26	37	61	.	.	97	139	203	
	21405	481	221	210	115	118	115	119	123	123	122	3003	3242	3538	91	61	53	
	.	720	311	416	202	215	215	214	200	194	183	.	.	.	214	120	124	
160.	151	119	109	98	23	26	30	29	28	29	33	39	37	36	33	38	37	
161.	107	82	83	102	18	18	18	19	21	21	23	30	31	29	24	39	40	
162.	637	655	583	545	88	100	111	118	130	138	155	167	163	163	172	199	199	
163.	223	207	202	187	42	43	45	45	45	45	57	58	53	52	55	62	66	
164.	439	404	352	358	44	50	50	55	56	59	75	101	116	110	105	115	117	
165.	1385	1310	1227	1222	136	142	140	166	181	190	248	311	308	320	313	353	356	
	250	270	217	193	30	31	31	33	36	39	42	57	57	57	61	66	66	
	83	66	71	92	19	18	18	20	19	20	23	24	24	24	19	25	25	
	1052	974	939	937	87	93	91	113	126	131	183	230	227	239	233	262	265	
166.	169	174	174	146	28	28	31	36	42	37	38	40	40	44	44	50	53	
167.	650	703	719	773	94	103	103	108	113	118	135	147	150	168	183	208	227	
	107	108	98	94	29	28	28	28	28	29	32	34	32	36	37	40	41	
	543	595	621	679	65	75	75	80	85	89	103	113	118	132	146	168	186	
168.	172	164	141	128	30	32	32	34	34	34	37	42	43	39	34	46	48	
	66	58	61	56	11	11	12	13	13	13	15	17	.	15	12	18	19	
	106	106	80	72	19	21	20	21	21	21	22	25	43	24	22	28	29	
169.	182	154	125	116	41	43	44	46	46	47	52	54	54	52	50	54	56	
170.	219	182	144	127	52	45	44	45	46	47	52	63	56	51	52	55	55	
	44	33	20	14	26	16	15	15	15	15	15	15	.	13	13	14	14	
	175	149	124	113	26	29	29	30	31	32	37	48	56	38	39	41	41	
171.	275	266	216	222	45	45	46	51	52	49	52	58	60	66	70	76	78	
172.	1606	1660	1545	1544	317	333	338	346	363	367	425	455	428	419	414	465	487	
	227	206	177	181	47	50	48	48	49	49	60	65	.	59	53	66	68	
	242	216	183	154	44	48	50	49	50	55	65	68	64	60	60	68	68	
	284	242	200	172	48	48	49	51	54	53	69	72	67	67	62	68	66	
	853	996	985	1037	178	187	191	198	210	210	231	250	297	233	239	263	285	

30. V tom též Lipňany, Skryje

48.2. V tom též Lhota

50.1. V tom též Podolí, Židovská Obec

53.1. Domy v roce 1961 v tom též Klementice

53.2. Domy v roce 1961 viz Kamenná

57.2. Domy v roce 1961 v tom též Rychlov, Víska

57.3., 57.4. Domy v roce 1961 viz Kněžice

58.1. Domy v roce 1961 v tom též Velký Újezd

58.2. Domy v roce 1961 viz Kojatice

76.1. Domy v roce 1961 viz Lesonice

76.2. Domy v roce 1961 v tom též Horní Lažany

81. V tom též Kolovraty

93. V tom též Dobrá Voda

95.3. V tom též Heřmanice, Podolí, Víska

95.5. V tom Dolní Vranín, Horní Vranín

121.1. Domy v roce 1961 viz Předín

121.2. Domy v roce 1961 v tom též Hory

137.1. V tom též Heřmanice

142.1., 142.2. Domy v roce 1961 viz Slavičky

142.3. Domy v roce 1961 v tom též Okrašovice, Pozdátky

145.1. Domy v roce 1961 viz Stařeč

145.2. Domy v roce 1961 v tom též Kracovice

152. V tom též Milatice

158.1., 158.2. Domy v roce 1961 viz Třeбенice

158.3. Domy v roce 1961 v tom též Chroustov, Plešice

159.1. Rok 1869 až 1930 viz Stařečka,

rok 1950 až 1970 viz Vnitřní Město

159.3., 159.4., 159.8., 159.17. Rok 1950 až 1970 viz Vnitřní Město

159.5. Rok 1950 až 1970 viz Vnitřní Město,

rok 1980 v tom též Nové Město
159.6. Rok 1950 až 1970 viz Vnitřní Město, rok 1980 viz Nové Dvory
159.11., 159.15. Rok 1961 až 1970 viz Vnitřní Město
159.14. Rok 1869 až 1930 v tom též Borovína,
rok 1950 až 1970 viz Vnitřní Město
159.16. Rok 1950 až 1970 v tom též Borovína, Horka-Domky, Jejkov,
Nové Dvory, Nové Město, Podklášteří, Stařečka, Zámostí,

rok 1961 až 1970 v tom též Říčov, Týn
168.1. Domy v roce 1961 viz Zahradka
168.2. Domy v roce 1961 v tom též Častotice
170.1. Domy v roce 1961 viz Zašovice
170.2. Domy v roce 1961 v tom též Nová Brtnice
172.1. Domy v roce 1961 viz Želetava
172.4. Domy v roce 1961 v tom též Bítovánky

Kraj Vysočina

Okres Žďár nad Sázavou

Poř. č. obce	Obec, část obce	Prv. pís. zmlínka	Výměra v ha	Počet obyvatel								
				1869	1880	1890	1900	1910	1921	1930	1950	1961
	Okres celkem		155174	111888	113789	110644	109128	109084	106032	103780	90808	100608
1.	Baliny	1358	489	162	180	184	202	176	187	208	158	142
2.	Blažkov	.	743	527	480	502	453	403	391	370	272	301
	1. Blažkov	1348		388	346	356	337	296	270	268	177	191
	2. Dolní Rozsíčka	1358		139	134	146	116	107	121	102	95	110
3.	Blížkov	.	1344	568	571	607	525	579	577	536	444	435
	1. Blížkov	1518		348	372	401	340	355	360	352	282	287
	2. Dědkov	1556		220	199	206	185	224	217	184	162	148
4.	Bobrová	1283	1420	1293	1262	1343	1282	1176	1126	1106	943	1013
5.	Bobrůvka	1262	779	412	455	408	394	368	347	340	304	328
6.	Bohdalec	1393	828	382	420	441	452	437	435	406	344	361
7.	Bohdalov	.	1618	1013	1191	1139	1123	1123	1081	963	851	935
	1. Bohdalov	1366		757	909	857	837	813	768	701	671	712
	2. Chroustov	1353		256	282	282	286	310	313	262	180	223
8.	Bohuňov	.	444	397	414	391	356	314	324	288	240	238
	1. Bohuňov	1384		279	287	281	254	215	241	205	178	178
	2. Janovičky	1390		118	127	110	102	99	83	83	62	60
9.	Borovnice	1350	907	523	565	575	558	567	524	478	383	361
10.	Bory	.	1647	862	890	858	860	832	814	804	734	742
	1. Cyrilov	1784		139	141	133	128	152	134	139	136	134
	2. Dolní Bory	1348		336	391	378	350	349	356	352	331	343
	3. Horní Bory	1348		387	358	347	382	331	324	313	267	265
11.	Březejc	1371	451	186	171	185	181	199	194	176	139	153
12.	Březí	.	627	475	499	422	477	442	432	412	315	299
	1. Březí	1349		395	423	352	398	374	363	345	254	245
	2. Ondrušky	17.st.		80	76	70	79	68	69	67	61	54
13.	Březí nad Oslavou	1447	615	276	354	324	360	316	324	311	253	233
14.	Březské	1349	679	295	305	286	317	305	321	292	219	200
15.	Budeč	1377	539	257	268	242	256	263	270	224	197	182
16.	Bukov	1297	532	326	341	330	335	331	319	314	252	228
17.	Bystřice nad Pernštejnem	.	5309	5468	5405	5119	5006	4770	4576	4170	3922	5032
	1. Bratrušín	1384		144	171	132	132	140	149	129	107	93
	2. Bystřice nad Pernštejnem	1238		2886	2879	2712	2636	2560	2340	2106	2326	3365
	3. Divišov	1500		237	213	222	191	165	162	139	110	112
	4. Domanín	1348		534	540	575	576	490	474	467	344	374
	5. Domanínek	1360		230	174	180	161	175	179	162	154	182
	6. Dvořiště	1476		195	182	140	141	143	158	153	118	99
	7. Karasín	1500		214	238	241	218	196	201	186	135	137
	8. Kozlov	1366		79	85	75	73	72	64	77	48	48
	9. Lesoňovice	1371		220	200	160	168	144	166	156	117	119
	10. Pivonice	1360		274	263	230	227	234	237	193	140	127
	11. Rovné	1351		233	236	211	230	198	227	208	163	212
	12. Vitochov	1297		222	224	241	253	253	219	194	160	164
18.	Býšovec	.	581	302	311	316	307	330	336	300	194	197
	1. Býšovec	1350		163	180	190	196	180	191	177	120	104
	2. Smrček	1406		139	131	126	111	150	145	123	74	93
19.	Cikháj	1662	2135	445	372	368	341	342	342	319	209	193
20.	Černá	.	1045	585	615	596	581	587	611	568	492	459
	1. Černá	1585		478	500	479	466	484	508	464	413	385
	2. Milíkov	1366		107	115	117	115	103	103	104	79	74
21.	Dalečín	.	1630	1065	1099	1102	1074	1013	984	937	772	827
	1. Dalečín	1349		697	710	697	680	657	614	594	527	569
	2. Hluboké	1349		176	178	190	189	176	165	154	116	105
	3. Veselí	1367		192	211	215	205	180	205	189	129	153
22.	Daňkovice	1350	302	351	358	318	344	356	342	310	441	209
23.	Dlouhé	1407	843	459	432	398	386	415	380	342	293	271
24.	Dobrá Voda	1252	829	558	496	493	511	509	465	488	401	397
25.	Dolní Heřmanice	.	1415	484	537	536	515	544	561	569	509	528
	1. Dolní Heřmanice	1349		373	396	421	395	429	448	445	420	432
	2. Oslava	1365		111	141	115	120	115	113	124	89	96
26.	Dolní Libochovná	1350	409	423	482	426	376	336	333	296	223	212
27.	Dolní Rožínka	.	447	428	505	478	459	389	383	319	310	820
	1. Dolní Rožínka	1349		305	384	350	352	301	292	245	263	748
	2. Horní Rozsíčka	1358		123	121	128	107	88	91	74	47	72
28.	Fryšava pod Žákovou horou	1560	1253	1016	1048	927	895	898	776	881	544	531
29.	Hamry nad Sázavou	.	711	844	857	825	778	758	743	738	760	934
	1. Hamry nad Sázavou	1470		396	422	425	423	429	401	445	497	934

Poř. č. obce	Počet obyvatel				Počet domů													
	1970	1980	1991	2001	1869	1880	1890	1900	1910	1921	1930	1950	1961	1970	1980	1991	2001	
	108074	116027	117923	118749	15804	16375	16709	16731	17607	17597	18983	21482	20749	21825	22632	26514	28926	
1.	124	128	112	124	24	24	24	26	33	29	33	45	38	36	35	45	45	
2.	272	311	296	304	67	68	73	71	74	68	71	69	74	75	83	88	103	
	169	200	190	185	49	50	57	55	55	50	52	50	74	52	54	58	68	
	103	111	106	119	18	18	16	16	19	18	19	19	.	23	29	30	35	
3.	421	399	353	340	89	88	88	91	101	91	91	96	94	89	93	101	102	
	267	280	255	254	53	54	54	56	63	56	56	60	94	57	63	66	68	
	154	119	98	86	36	34	34	35	38	35	35	36	.	32	30	35	34	
4.	953	863	922	919	198	201	195	195	195	196	211	247	230	235	235	275	299	
5.	319	282	253	245	66	67	68	62	63	63	76	87	82	81	81	80	98	
6.	345	312	308	301	76	76	76	79	79	81	86	92	82	84	86	97	106	
7.	967	999	1062	1074	139	153	160	165	166	167	178	209	211	220	244	288	324	
	738	789	846	868	100	108	112	114	113	114	124	153	162	172	197	240	256	
	229	210	216	206	39	45	48	51	53	53	54	56	49	48	47	48	68	
8.	222	230	245	245	69	69	69	67	67	65	69	59	53	59	61	73	74	
	163	174	200	190	50	50	50	45	45	45	47	41	53	44	48	59	58	
	59	56	45	55	19	19	19	22	22	20	22	18	.	15	13	14	16	
9.	327	270	225	197	94	97	90	88	88	85	97	101	90	86	74	94	94	
10.	740	692	708	756	139	146	154	147	153	147	151	172	166	172	183	216	247	
	106	68	48	41	22	28	30	30	31	30	30	31	.	30	26	27	35	
	357	315	339	369	56	57	58	57	60	57	62	78	166	82	82	101	113	
	277	309	321	346	61	61	66	60	62	60	59	63	.	60	75	88	99	
11.	144	142	142	137	35	35	35	35	38	36	35	38	34	33	41	46	48	
12.	282	260	221	176	67	68	73	76	76	76	80	84	78	74	73	86	91	
	241	234	199	163	53	54	59	60	61	61	65	67	78	60	60	70	73	
	41	26	22	13	14	14	14	16	15	15	15	17	.	14	13	16	18	
13.	244	249	221	208	53	54	55	52	57	57	59	67	58	62	58	68	74	
14.	193	176	242	239	38	41	47	50	58	51	55	58	50	52	48	70	75	
15.	189	183	158	180	36	37	39	36	40	41	45	47	42	48	49	60	64	
16.	235	215	202	190	50	52	54	57	59	57	66	70	64	64	66	71	78	
17.	7644	9510	9304	9068	659	690	715	711	731	728	787	892	897	1005	1106	1272	1379	
	89	96	90	86	17	20	19	21	22	22	24	27	.	25	26	29	32	
	6114	8108	7980	7772	337	334	336	331	345	350	371	462	591	624	737	838	909	
	108	76	74	67	31	38	36	33	33	31	33	26	.	27	23	30	32	
	329	321	329	301	74	80	99	99	96	94	97	94	88	81	84	106	108	
	196	154	124	136	21	23	21	21	22	21	30	34	.	36	34	30	36	
	98	102	100	93	22	22	23	22	22	22	23	27	.	26	26	28	30	
	105	96	79	82	33	35	36	34	37	36	37	40	32	32	29	38	41	
	33	28	21	34	9	9	11	10	9	11	13	19	.	11	11	16	18	
	109	90	93	87	24	25	25	27	31	29	38	41	80	29	27	35	37	
	94	82	63	75	29	32	34	37	37	37	41	39	.	32	27	30	37	
	200	201	213	208	36	39	42	42	42	40	46	50	74	47	52	58	62	
	169	156	138	127	26	33	33	34	35	35	34	33	32	35	30	34	37	
18.	180	174	148	140	39	39	42	50	51	53	56	58	52	51	56	53	63	
	93	102	88	89	23	23	24	29	28	29	29	30	52	27	29	29	36	
	87	72	60	51	16	16	18	21	23	24	27	28	.	24	27	24	27	
19.	150	119	113	110	52	53	54	55	56	57	56	55	43	41	37	37	55	
20.	422	401	325	310	78	86	92	93	99	97	106	113	103	99	97	93	121	
	353	347	284	272	59	67	73	74	80	78	86	93	103	84	82	77	103	
	69	54	41	38	19	19	19	19	19	19	20	20	.	15	15	16	18	
21.	813	799	775	723	160	169	165	166	169	170	179	196	183	185	180	204	228	
	596	600	621	577	105	106	103	103	103	104	109	131	155	130	129	150	160	
	94	83	50	44	28	30	29	31	33	33	35	34	28	26	23	27	35	
	123	116	104	102	27	33	33	32	33	33	35	31	.	29	28	27	33	
22.	218	206	182	141	60	56	58	62	61	60	61	59	56	54	48	57	67	
23.	267	300	279	270	68	70	67	74	74	76	77	78	68	67	71	81	85	
24.	364	347	329	342	92	93	94	93	96	90	92	95	92	99	90	106	111	
25.	516	465	441	446	74	78	83	83	88	86	92	108	110	113	112	126	140	
	426	393	379	387	56	57	63	61	65	64	68	82	110	93	92	104	118	
	90	72	62	59	18	21	20	22	23	22	24	26	.	20	20	22	22	
26.	188	175	158	156	63	63	61	60	58	58	54	59	53	53	51	64	68	
27.	783	742	685	661	58	59	55	54	58	52	51	52	96	112	115	129	133	
	721	691	633	616	39	39	35	35	37	37	36	39	96	95	100	107	110	
	62	51	52	45	19	20	20	19	21	15	15	13	.	17	15	22	23	
28.	481	450	379	338	133	143	145	143	143	140	144	152	138	126	119	150	161	
29.	1065	1191	1200	1212	116	123	124	124	121	126	147	177	222	260	285	322	339	
	741	873	865	901	54	54	55	57	59	62	86	112	222	180	202	228	238	

Poř. č. obce	Obec, část obce	Prv. pís. zmínka	Výměra v ha	Počet obyvatel								
				1869	1880	1890	1900	1910	1921	1930	1950	1961
	2. Najdek	1454		351	332	304	275	269	280	237	223	.
	3. Šlakhmry	1453		97	103	96	80	60	62	56	40	.
30.	Herálec	.	2386	1763	1819	1824	1814	1905	1760	2448	1334	1335
	1. Brušovec	1587		50	64	71	40	29	36	149	22	20
	2. Český Herálec	1738		933	934	979	1032	1087	933	1256	695	713
	3. Herálec	1496		581	602	569	554	601	615	582	477	480
	4. Kocanda	1759		161	176	173	166	162	162	441	132	115
	5. Kuchyně	1789		38	43	32	22	26	14	20	8	7
31.	Heřmanov	1349	538	338	362	342	357	332	308	273	263	258
32.	Hodíškov	1412	514	293	309	330	292	262	231	228	190	183
33.	Horní Libochová	.	460	348	364	331	298	273	307	281	203	214
	1. Dolní Hlína	.		.	45	47	38	42	.	24	.	9
	2. Horní Hlína	14	.	11
	3. Horní Libochová	1364		348	319	284	260	231	307	243	203	194
34.	Horní Radslavice	1377	467	249	273	280	254	241	251	236	186	199
35.	Horní Rožínka	1366	203	213	199	194	173	175	151	141	116	156
36.	Chlumek	1556	657	300	352	326	333	346	363	369	265	292
37.	Chlumětín	1392	665	525	539	518	522	515	474	466	333	353
38.	Chlum-Korouhvice	.	402	252	220	233	235	234	210	207	157	78
	1. Chlum	1349		116	104	109	107	111	100	101	69	57
	2. Korouhvice	1349		136	116	124	128	123	110	106	88	21
39.	Jabloňov	1361	884	400	461	413	447	415	406	416	320	341
40.	Jámy	1252	1239	696	687	675	696	669	662	678	481	548
41.	Javorek	1364	390	321	299	283	304	328	289	257	165	134
42.	Jimramov	.	2199	2233	2307	2300	2328	2421	2332	2216	1723	1796
	1. Benátky	1854		86	67	75	76	143	113	88	101	131
	2. Jimramov	1365		1351	1348	1342	1352	1404	1341	1314	1042	1078
	3. Sedliště	1557		231	287	281	263	271	280	267	176	174
	4. Trhonice	1547		224	268	269	293	261	268	256	178	189
	5. Ubušín	1360		341	337	333	344	342	330	291	226	224
43.	Jívoví	1200	767	423	431	397	370	362	347	347	354	380
44.	Kadolec	1364	608	360	371	349	312	300	274	273	240	220
45.	Kadov	1570	538	431	382	357	344	379	339	362	214	170
46.	Karlo	1457	303	291	281	286	257	248	235	215	182	167
47.	Kněževs	1370	771	270	282	269	238	261	270	257	250	234
48.	Koroužné	.	627	540	537	510	575	563	532	618	444	476
	1. Kobylnice	1600		115	96	92	104	81	90	88	66	64
	2. Koroužné	1377		199	216	240	262	263	264	310	239	249
	3. Švařec	1349		226	225	178	209	219	178	220	139	163
49.	Kotlasy	1349	439	197	236	235	200	207	220	204	185	188
50.	Kozlov	1396	407	120	131	135	131	137	133	137	156	228
51.	Krásné	.	853	409	401	363	378	368	361	318	205	192
	1. Krásné	1390		398	392	350	372	350	347	305	194	182
	2. Mrhov	1720		11	9	13	6	18	14	13	11	10
52.	Krásněves	1365	413	296	339	327	346	378	377	341	288	326
53.	Křídla	1376	454	352	366	354	321	354	334	314	276	283
54.	Křižánky	.	1197	1399	1392	1197	1197	1189	1163	1132	777	723
	1. České Křižánky	1345		356	300	285	282	333	307	309	201	196
	2. České Milovy	1731		367	397	227	204	177	197	216	107	78
	3. Moravské Křižánky	1437		676	695	685	711	679	659	607	469	449
55.	Křižanov	.	1363	1705	1671	1578	1543	1587	1472	1358	1358	1513
	1. Bojanov	1358		73	71	63	62	81	71	71	69	57
	2. Křižanov	1239		1632	1600	1515	1481	1506	1401	1287	1289	1456
56.	Křoví	1371	704	500	584	543	543	516	516	503	500	551
57.	Kuklík	1534	784	586	560	596	532	474	414	442	270	251
58.	Kundratice	1358	419	364	331	319	309	289	283	310	260	277
59.	Kyjov	1407	175	93	125	115	102	116	106	86	88	87
60.	Lavičky	.	573	435	434	418	424	450	438	456	428	424
	1. Lavičky	1366		334	355	336	341	367	360	370	358	339
	2. Závist	18.st.		101	79	82	83	83	78	86	70	85
61.	Lhotka	1407	639	341	327	306	307	305	282	265	266	253
62.	Lísek	.	1672	729	721	715	741	744	739	628	452	464
	1. Lhota	1360		450	465	472	456	483	471	431	291	310
	2. Lísek	1746		42	45	34	32	35	41	30	33	30
	3. Vojtěchov	1392		237	211	209	253	226	227	167	128	124
63.	Lišná	1500	574	340	347	296	310	337	288	277	161	153
64.	Malá Losenice	1352	765	541	616	601	567	538	526	479	389	389
65.	Martinice	1366	604	248	271	242	249	288	302	242	304	322

Poř. č. obce	Počet obyvatel				Počet domů													
	1970	1980	1991	2001	1869	1880	1890	1900	1910	1921	1930	1950	1961	1970	1980	1991	2001	
	257	247	272	243	47	49	49	48	47	47	45	49	.	61	63	72	75	
	67	71	63	68	15	20	20	19	15	17	16	16	.	19	20	22	26	
30.	1319	1254	1257	1259	255	249	250	259	270	278	306	353	322	334	331	450	471	
	12	3	1	8	9	9	9	7	5	6	12	8	.	3	1	3	3	
	703	726	810	808	129	129	130	135	139	143	156	171	.	177	192	274	287	
	475	396	349	357	88	81	80	86	94	97	107	142	322	119	105	136	144	
	122	122	97	86	23	24	26	26	27	28	28	30	.	33	32	35	35	
	7	7	-	-	6	6	5	5	5	4	3	2	.	2	1	2	2	
31.	278	241	224	210	40	41	44	43	57	46	51	72	65	64	58	76	78	
32.	201	189	145	136	38	47	50	44	42	42	43	45	43	42	42	50	52	
33.	226	211	218	215	51	52	53	53	54	52	52	56	56	54	56	60	65	
	9	11	9	5	.	7	7	7	7	7	4	.	.	3	3	3	4	
	11	9	8	7	3	.	.	3	3	3	3	
	206	191	201	203	51	45	46	46	47	45	45	56	56	48	50	54	58	
34.	174	121	102	96	40	40	44	44	50	45	46	48	45	42	36	46	48	
35.	143	124	95	100	33	33	33	32	33	31	30	26	34	34	33	33	35	
36.	286	251	195	180	43	52	53	58	65	61	66	67	64	59	53	66	73	
37.	313	269	223	211	100	86	86	86	86	86	93	87	81	78	68	68	94	
38.	66	62	66	50	34	37	36	38	37	39	44	39	21	19	18	20	24	
	50	49	47	43	16	18	17	19	18	19	20	18	21	15	14	13	20	
	16	13	19	7	18	19	19	19	19	20	24	21	.	4	4	7	4	
39.	322	302	299	321	64	69	71	69	75	75	79	81	77	82	72	94	102	
40.	498	498	524	545	95	115	116	118	120	118	122	123	111	115	116	139	156	
41.	137	110	92	106	47	56	60	62	63	62	58	59	39	39	37	47	50	
42.	1628	1454	1290	1211	358	354	344	342	385	384	422	458	402	414	392	486	509	
	144	237	229	213	13	13	13	12	18	21	24	32	.	31	47	57	60	
	976	772	701	681	219	213	207	205	213	222	243	263	242	246	226	280	298	
	152	138	131	125	30	32	32	32	44	32	47	49	40	40	36	49	49	
	162	153	117	97	36	36	37	37	51	50	48	51	73	49	40	42	43	
	194	154	112	95	60	60	55	56	59	59	60	63	47	48	43	58	59	
43.	355	326	319	303	55	59	62	62	73	65	65	73	82	84	74	95	96	
44.	227	205	164	165	53	59	60	59	65	57	58	61	55	54	50	63	64	
45.	162	157	124	126	53	50	50	55	55	55	58	58	49	44	43	46	63	
46.	128	90	69	80	45	47	46	46	46	46	47	43	45	38	35	47	44	
47.	222	190	171	169	39	43	43	41	44	45	46	52	50	50	49	54	60	
48.	422	359	296	290	67	72	71	76	80	79	106	122	106	107	99	119	125	
	50	48	50	45	14	14	14	14	14	13	15	16	.	13	13	14	15	
	222	193	169	175	25	29	31	36	38	39	57	64	106	57	56	66	72	
	150	118	77	70	28	29	26	26	28	27	34	42	.	37	30	39	38	
49.	179	174	163	136	34	39	44	40	39	40	39	43	45	47	48	55	58	
50.	252	241	243	230	20	20	21	21	24	21	21	28	32	43	49	54	56	
51.	163	127	107	103	63	62	59	63	67	66	67	57	52	48	42	43	55	
	150	113	92	85	61	60	57	61	65	64	65	55	52	46	40	41	53	
	13	14	15	18	2	2	2	2	2	2	2	2	.	2	2	2	2	
52.	327	299	275	265	41	42	47	51	57	56	57	64	67	66	68	78	86	
53.	289	281	276	270	53	52	53	53	52	54	60	68	66	65	69	75	81	
54.	618	520	406	367	192	187	188	178	178	196	197	203	181	175	156	212	250	
	138	112	86	61	42	43	40	40	42	51	51	59	158	43	38	49	60	
	59	38	32	25	42	42	37	29	29	37	37	38	23	22	16	48	41	
	421	370	288	281	108	102	111	109	107	108	109	106	.	110	102	115	149	
55.	1547	1637	1788	1848	240	258	258	257	270	269	267	322	321	344	378	446	485	
	60	31	24	24	12	12	12	11	13	11	13	12	12	12	9	10	14	
	1487	1606	1764	1824	228	246	246	246	257	258	254	310	309	332	369	436	471	
56.	555	549	536	523	62	72	85	78	95	104	115	144	141	143	148	169	175	
57.	222	205	180	173	86	86	86	85	85	85	82	75	58	53	41	53	75	
58.	247	236	196	205	56	58	58	57	61	56	60	69	66	65	60	70	78	
59.	83	70	70	52	14	16	17	17	19	19	20	21	19	20	18	24	25	
60.	406	390	392	408	72	72	73	75	80	75	77	84	84	92	94	115	125	
	336	334	341	355	57	57	58	60	65	60	62	67	84	75	78	100	107	
	70	56	51	53	15	15	15	15	15	15	15	17	.	17	16	15	18	
61.	218	178	145	138	58	60	60	63	62	57	58	62	57	57	48	51	56	
62.	399	385	374	366	113	129	120	120	122	122	120	119	103	98	98	123	134	
	275	313	318	323	66	80	72	72	74	74	73	66	.	64	74	88	90	
	28	16	9	11	8	9	8	8	8	8	9	12	103	6	4	7	6	
	96	56	47	32	39	40	40	40	40	40	38	41	.	28	20	28	38	
63.	140	119	75	56	50	54	55	56	56	56	50	47	42	40	35	35	52	
64.	383	349	300	290	78	77	79	82	81	85	96	103	101	93	90	107	108	
65.	339	381	375	413	40	41	41	40	41	40	53	60	63	75	86	99	112	

Kraj Vysočina

Okres Žďár nad Sázavou

Poř. č. obce	Obec, část obce	Prv. pís. zmlínka	Výměra v ha	Počet obyvatel								
				1869	1880	1890	1900	1910	1921	1930	1950	1961
66.	Matějov	1366	982	199	251	260	241	271	253	263	203	198
67.	Měřín	.	1787	1669	1831	1712	1747	1664	1578	1592	1501	1582
	1. Měřín	1298		1485	1597	1481	1543	1475	1406	1419	1339	1430
	2. Pustina	1390		184	234	231	204	189	172	173	162	152
68.	Milasín	1348	218	146	143	155	142	132	136	148	83	86
69.	Milešín	1364	293	208	245	212	180	169	203	186	132	144
70.	Mirošov	1338	685	330	347	358	395	421	382	348	272	277
71.	Moravec	1374	551	372	387	411	471	501	522	503	480	648
72.	Moravecké Pavlovice	1350	230	120	122	135	124	109	105	83	67	59
73.	Netín	.	779	409	443	431	414	410	409	406	342	379
	1. Netín	1156		350	394	387	365	365	361	365	309	334
	2. Záseka	18.st.		59	49	44	49	45	48	41	33	45
74.	Nížkov	.	1832	900	1034	939	919	972	962	919	753	702
	1. Buková	1356		225	247	194	205	226	232	187	145	159
	2. Nížkov	1232		538	647	622	590	623	611	613	520	471
	3. Špinov	1356		137	140	123	124	123	119	119	88	72
75.	Nová Ves	1364	415	223	268	227	204	209	221	228	184	211
76.	Nová Ves u Nového Města na Moravě	1412	633	435	452	463	451	457	463	451	451	455
77.	Nové Dvory	1444	552	274	274	247	259	300	270	290	263	288
78.	Nové Město na Moravě	.	6113	5871	5860	5746	5655	5761	5466	5348	6021	6194
	1. Hlinné	1447		308	279	304	273	264	262	256	193	198
	2. Jiřikovice	1269		373	366	330	348	318	272	269	243	244
	3. Maršovice	1487		397	393	343	343	322	333	315	327	303
	4. Nové Město na Moravě	1267		2362	2462	2386	2422	2635	2452	2570	3631	3765
	5. Olešná	1369		531	511	520	524	504	481	448	355	363
	6. Petrovice	1397		372	389	387	359	366	390	319	270	264
	7. Pohledec	1348		499	493	467	440	455	440	376	345	407
	8. Rokytno	1348		338	320	349	320	295	289	289	221	219
	9. Slavkovice	1264		465	406	430	404	396	345	337	326	337
	10. Studnice	1348		226	241	230	222	206	202	169	110	94
79.	Nové Sady	1356	365	194	195	192	211	204	194	216	173	176
80.	Nové Veselí	1393	951	838	983	878	985	878	832	774	791	932
81.	Nový Jimramov	.	424	434	386	355	381	385	326	282	190	180
	1. Jimramovské Paseky	1724		179	152	144	142	146	122	102	66	74
	2. Nový Jimramov	1660		174	179	156	175	184	161	139	100	85
	3. Široké Pole	18.st.		81	55	55	64	55	43	41	24	21
82.	Nyklovice	1335	333	333	287	309	299	285	271	249	242	262
83.	Obyčtov	1341	776	422	413	421	407	405	378	391	351	369
84.	Ořechov	.	534	474	505	428	463	449	458	426	424	427
	1. Ořechov	1366		295	324	255	283	288	297	283	297	427
	2. Ronov	1846		179	181	173	180	161	161	143	127	.
85.	Oslavice	1355	635	312	352	386	407	502	576	546	526	446
86.	Osová Bítýška	.	1030	783	716	783	817	838	814	806	735	785
	1. Osová	1329		82	80	93	102	134	138	112	85	102
	2. Osová Bítýška	1349		701	636	690	715	704	676	694	650	683
87.	Osově	1354	325	125	126	126	107	124	105	101	92	100
88.	Ostrov nad Oslavou	.	933	956	912	839	804	748	762	706	674	742
	1. Ostrov nad Oslavou	1356		807	777	733	703	658	669	624	602	665
	2. Suky	1790		149	135	106	101	90	93	82	72	77
89.	Otín	.	555	329	340	353	375	353	326	367	318	301
	1. Geršov	1838		59	58	70	86	86	88	83	70	69
	2. Otín	1379		171	170	165	178	163	138	154	108	125
	3. Pohořílky	1376		99	112	118	111	104	100	130	140	107
90.	Pavlínov	1479	753	350	377	398	407	376	379	372	264	296
91.	Pavlov	.	1163	508	584	578	546	488	496	513	411	403
	1. Pavlov	1370		473	543	534	501	447	454	468	374	370
	2. Starý Telečkov	1370		35	41	44	45	41	42	45	37	33
92.	Petráveč	1456	368	109	126	155	153	136	134	142	126	112
93.	Pikárec	1436	846	425	404	417	386	396	359	343	293	325
94.	Písečné	1297	658	266	284	293	277	290	289	282	223	231
95.	Počátky	1482	602	403	430	376	339	353	350	320	286	271
96.	Poděšín	1233	688	363	416	397	387	375	378	370	293	296
97.	Podolí	1333	251	178	186	163	163	165	167	166	138	147
98.	Pokojev	1483	318	193	191	188	206	220	180	148	154	173
99.	Polníčka	1409	1984	1182	1094	1063	965	1024	925	1146	719	716
100.	Prosetín	.	1576	701	799	763	789	827	752	703	529	519
	1. Brťoví	1349		146	170	175	173	213	199	158	133	129

Poř. č. obce	Počet obyvatel				Počet domů													
	1970	1980	1991	2001	1869	1880	1890	1900	1910	1921	1930	1950	1961	1970	1980	1991	2001	
66.	192	202	209	204	30	29	38	38	39	37	40	44	41	39	48	54	59	
67.	1638	1768	1859	1909	255	243	272	248	276	281	301	357	364	386	432	514	534	
	1506	1644	1732	1774	229	217	241	217	245	247	266	320	329	355	401	477	495	
	132	124	127	135	26	26	31	31	31	34	35	37	35	31	31	37	39	
68.	66	69	52	50	18	19	21	23	22	20	21	24	20	20	20	22	22	
69.	132	96	81	76	25	33	34	34	39	35	35	49	37	36	34	42	43	
70.	217	203	161	133	53	56	59	60	62	62	61	69	61	53	53	47	63	
71.	606	597	617	578	32	32	36	45	57	61	72	95	89	125	138	150	177	
72.	57	45	34	31	14	18	22	22	20	20	20	19	15	14	13	10	13	
73.	350	338	327	315	62	65	65	66	76	67	70	88	86	86	84	96	104	
	312	304	300	288	53	55	56	57	67	58	62	80	86	78	76	89	97	
	38	34	27	27	9	10	9	9	9	9	8	8	.	8	8	7	7	
74.	709	728	800	864	117	120	118	123	128	134	149	168	150	154	179	228	257	
	167	169	157	154	31	30	31	31	31	33	35	41	35	35	40	45	46	
	466	496	594	672	69	73	70	75	80	83	94	107	97	100	122	163	191	
	76	63	49	38	17	17	17	17	17	18	20	20	18	19	17	20	20	
75.	204	158	157	181	28	30	35	37	45	37	41	45	47	44	42	48	54	
76.	471	493	495	541	65	69	70	72	75	74	82	88	91	103	115	127	139	
77.	272	274	230	239	37	37	34	36	35	39	42	66	64	64	65	75	80	
78.	8196	9730	10426	10471	851	889	870	857	871	884	940	1141	1179	1318	1487	1669	1767	
	205	181	173	174	41	55	57	52	56	53	52	46	45	48	45	50	50	
	214	201	202	208	57	57	57	57	54	55	52	50	50	50	52	54	65	
	324	268	235	230	58	60	58	60	57	57	57	69	.	74	61	75	77	
	5847	7431	8257	8243	327	343	330	316	333	349	398	572	780	745	903	1015	1076	
	306	284	247	254	87	88	86	84	86	85	87	96	96	93	87	99	102	
	271	265	215	210	58	58	59	60	60	57	59	63	60	58	65	68	67	
	407	462	480	492	75	74	77	77	78	78	78	84	.	97	116	126	134	
	225	234	210	222	48	47	47	48	48	47	48	50	52	52	56	62	70	
	326	357	374	412	62	69	62	67	63	67	73	76	74	81	87	101	105	
	71	47	33	26	38	38	37	36	36	36	36	35	22	20	15	19	21	
79.	160	162	146	188	27	30	31	32	38	39	40	42	42	43	42	51	63	
80.	945	1091	1170	1223	132	135	136	134	134	136	141	172	184	198	246	288	305	
81.	138	96	93	76	89	89	86	86	84	85	81	88	49	40	30	62	63	
	42	18	21	19	35	35	33	33	32	33	31	36	.	14	6	20	20	
	82	74	69	57	39	39	39	39	38	38	37	43	49	23	21	35	36	
	14	4	3	-	15	15	14	14	14	14	13	9	.	3	3	7	7	
82.	241	199	187	165	41	45	49	46	47	49	51	58	56	55	56	58	68	
83.	364	381	385	389	63	77	63	67	68	70	86	97	87	96	97	113	123	
84.	398	346	321	310	82	85	90	91	90	87	90	105	103	100	92	106	124	
	255	236	221	213	48	51	55	56	56	55	57	70	103	68	63	77	84	
	143	110	100	97	34	34	35	35	34	32	33	35	.	32	29	29	40	
85.	445	493	508	580	45	45	50	56	74	83	98	123	105	107	127	160	174	
86.	838	779	801	810	111	122	120	118	130	131	151	198	186	212	211	252	268	
	94	69	50	51	12	12	12	12	12	14	14	13	.	21	17	20	25	
	744	710	751	759	99	110	108	106	118	117	137	185	186	191	194	232	243	
87.	81	52	45	50	19	19	21	19	24	21	21	24	24	22	19	19	24	
88.	804	815	873	887	126	136	130	134	131	132	146	163	160	187	198	250	265	
	737	750	835	851	109	118	113	116	114	115	129	146	160	171	180	232	246	
	67	65	38	36	17	18	17	18	17	17	17	17	.	16	18	18	19	
89.	287	296	258	266	50	52	57	52	64	56	64	68	64	63	66	78	80	
	76	72	65	64	12	12	11	12	13	14	14	12	.	15	16	16	17	
	105	114	105	115	23	25	31	25	32	25	24	26	64	24	25	31	32	
	106	110	88	87	15	15	15	15	19	17	26	30	.	24	25	31	31	
90.	290	298	277	245	57	59	63	63	71	64	63	70	70	72	75	89	91	
91.	384	356	362	329	79	83	88	88	95	90	95	103	100	103	99	115	130	
	358	343	357	327	73	77	82	82	89	84	88	96	100	96	94	108	121	
	26	13	5	2	6	6	6	6	6	6	7	7	.	7	5	7	9	
92.	114	146	165	173	22	24	25	25	25	25	30	38	29	31	34	49	55	
93.	318	295	277	299	48	49	60	60	62	62	68	81	81	83	83	92	101	
94.	220	210	211	212	43	42	43	41	41	42	42	52	48	50	50	56	60	
95.	222	175	198	201	53	60	66	66	65	65	62	61	58	56	53	67	67	
96.	242	208	245	250	53	54	55	55	56	55	59	67	67	63	57	78	88	
97.	130	115	100	101	31	32	32	32	32	32	36	37	34	32	30	38	43	
98.	160	158	143	156	27	28	28	28	29	29	30	36	37	37	40	41	42	
99.	647	616	601	596	153	155	147	147	152	152	176	186	177	178	180	206	221	
100.	449	426	413	428	106	113	118	124	130	133	140	153	135	126	121	141	148	
	104	97	89	85	27	27	26	28	30	31	34	34	.	27	28	27	27	

Kraj Vysočina

Okres Žďár nad Sázavou

Poř. č. obce	Obec, část obce	Prv. pís. zmlínka	Výměra v ha	Počet obyvatel								
				1869	1880	1890	1900	1910	1921	1930	1950	1961
	2. Čtyři Dvory	1482		199	246	229	247	231	199	199	146	150
	3. Prosetín	1349		356	383	359	369	383	354	346	250	240
101.	Račice	1466	268	143	156	147	156	160	148	128	107	92
102.	Račín	1654	796	194	166	165	156	175	150	137	116	138
103.	Radenice	1483	674	204	193	192	187	167	186	187	176	183
104.	Radešín	1453	375	150	147	158	138	170	191	182	187	185
105.	Radešínská Svratka	1290	699	703	672	665	654	639	613	648	527	554
106.	Radkov	1368	396	371	350	292	294	285	319	273	207	239
107.	Radňoves	1364	273	231	217	216	196	187	167	149	130	124
108.	Radňovice	1269	387	380	397	380	349	349	368	286	318	317
109.	Radostín	1454	1068	677	614	549	565	626	547	564	340	289
110.	Radostín nad Oslavou	.	1548	828	761	736	719	713	689	633	650	735
	1. Radostín nad Oslavou	1390		768	712	680	656	648	604	565	601	666
	2. Zahradiště	1552		60	49	56	63	65	85	68	49	69
111.	Rodkov	1436	321	319	275	276	244	268	267	221	185	190
112.	Rosička	1356	270	136	116	122	134	148	148	127	105	95
113.	Rousměrov	.	543	238	235	207	219	199	174	179	157	175
	1. Laštovičky	1786		51	54	44	56	46	43	41	50	52
	2. Rousměrov	1407		187	181	163	163	153	131	138	107	123
114.	Rovečné	.	1174	1003	962	932	1024	983	964	909	771	809
	1. Malé Tresné	1351		178	169	157	149	148	144	131	106	116
	2. Rovečné	1335		825	793	775	875	835	820	778	665	693
115.	Rozseč	1349	202	179	180	174	176	155	151	150	129	114
116.	Rozsochy	.	1565	1279	1230	1195	1211	1159	1160	1121	834	845
	1. Albrechtice	1384		227	215	194	210	186	202	205	165	159
	2. Blažejovice	1376		85	86	84	99	82	71	59	50	.
	3. Kundratice	1490		234	235	227	241	220	213	209	136	139
	4. Rozsochy	1285		566	558	570	531	549	567	551	396	497
	5. Vojetín	1349		167	136	120	130	122	107	97	87	50
117.	Rožná	.	1288	849	825	877	916	932	869	922	808	831
	1. Josefov	1757		216	184	218	197	186	182	166	142	137
	2. Rožná	1349		369	394	415	460	490	465	518	459	487
	3. Zlatkov	1398		264	247	244	259	256	222	238	207	207
118.	Ruda	.	1303	508	528	559	541	543	533	527	409	421
	1. Lhotka	1350		73	67	76	77	74	77	82	56	68
	2. Ruda	1353		435	461	483	464	469	456	445	353	353
119.	Rudolec	1343	937	399	444	481	457	434	427	439	299	275
120.	Řečice	1354	847	649	607	647	668	603	613	578	514	520
121.	Sázava	.	756	600	627	584	600	570	559	588	648	583
	1. Česká Mez	1846		70	86	71	73	73	69	71	66	.
	2. Sázava	1406		530	541	513	527	497	490	517	582	583
122.	Sazomín	1317	529	333	327	308	305	310	312	275	259	277
123.	Sejřek	.	751	374	446	464	413	401	401	371	292	260
	1. Bor	1350		118	181	192	155	136	141	115	88	87
	2. Sejřek	1350		256	265	272	258	265	260	256	204	173
124.	Sírákov	1318	698	343	424	421	368	391	351	350	280	273
125.	Sklené	1407	845	510	420	376	338	326	306	251	130	132
126.	Sklené nad Oslavou	1368	650	317	311	284	302	307	323	272	256	260
127.	Skorotice	.	709	373	369	423	439	438	432	428	353	328
	1. Chlébské	1351		225	211	237	270	261	264	267	220	187
	2. Skorotice	1309		148	158	186	169	177	168	161	133	141
128.	Skřínářov	1364	899	287	287	289	315	300	273	256	265	262
129.	Sněžné	.	2345	1931	1868	1804	1762	1684	1524	1628	1128	1087
	1. Blatiny	1718		412	426	372	386	361	319	325	192	171
	2. Krátká	1727		257	263	252	208	213	173	188	125	107
	3. Milovy	1731		57	52	61	65	51	40	103	31	32
	4. Podlesí	1750		126	130	134	136	102	117	126	77	73
	5. Samotín	1718		214	220	181	186	156	147	148	81	72
	6. Sněžné	1335		619	585	601	574	621	566	576	524	518
	7. Vříšť	1540		246	192	203	207	180	162	162	98	114
130.	Spělkov	1392	258	252	241	233	243	222	226	206	128	130
131.	Strachujov	1361	289	241	263	267	271	227	238	225	160	167
132.	Stránecká Zhoř	.	1192	620	669	616	619	600	613	597	568	632
	1. Frankův Zhořec	1377		132	142	111	137	123	116	119	103	104
	2. Kochánov	1104		166	173	172	166	161	169	156	151	155
	3. Nová Zhoř	1750		47	50	57	43	38	42	41	42	49
	4. Stránecká Zhoř	1414		275	304	276	273	278	286	281	272	324
133.	Strážek	.	2553	1824	2051	1931	1814	1669	1718	1467	1110	1298

Poř. č. obce	Počet obyvatel				Počet domů													
	1970	1980	1991	2001	1869	1880	1890	1900	1910	1921	1930	1950	1961	1970	1980	1991	2001	
	132	122	110	121	27	31	33	34	35	35	38	45	.	32	31	40	40	
	213	207	214	222	52	55	59	62	65	67	68	74	135	67	62	74	81	
101.	76	61	53	53	25	25	25	25	26	27	26	25	22	23	22	25	26	
102.	128	114	91	87	16	16	16	16	18	19	25	31	32	34	33	39		
103.	188	191	144	157	40	38	41	39	41	38	37	42	40	48	48	57		
104.	165	117	107	110	22	22	23	25	25	24	28	30	30	35	36	38		
105.	551	532	535	579	93	96	92	93	93	97	115	122	122	126	121	141	169	
106.	231	211	205	178	50	50	54	53	51	52	56	61	61	63	56	68	79	
107.	125	122	113	108	26	28	28	28	34	34	30	38	32	31	29	39	43	
108.	297	333	339	330	64	64	63	60	60	60	63	71	69	69	79	89	91	
109.	264	232	181	165	92	91	82	84	89	89	101	105	90	87	77	94	107	
110.	773	820	773	862	117	121	125	121	131	125	129	148	152	175	193	219	238	
	722	765	739	821	108	112	116	112	121	117	121	137	152	164	184	204	225	
	51	55	34	41	9	9	9	9	10	8	8	11	.	11	9	15	13	
111.	168	131	97	93	40	40	49	45	44	44	45	45	40	39	37	38	43	
112.	85	82	54	49	19	19	19	20	20	21	21	21	20	19	18	18	19	
113.	165	161	146	114	40	37	38	34	38	34	36	43	38	36	38	44	52	
	52	46	36	39	10	9	10	10	10	10	10	13	.	11	11	11	14	
	113	115	110	75	30	28	28	24	28	24	25	30	38	25	27	33	38	
114.	871	818	730	660	125	140	138	143	157	162	185	208	197	202	197	219	247	
	110	96	85	75	21	23	23	23	25	26	28	30	24	24	23	24	28	
	761	722	645	585	104	117	115	120	132	136	157	178	173	178	174	195	219	
115.	111	129	121	114	25	26	27	27	29	28	31	37	31	32	30	32	38	
116.	783	784	731	698	179	178	176	180	182	185	200	213	204	205	207	240	243	
	129	125	101	96	33	34	37	34	34	35	34	39	.	35	33	35	37	
	47	47	38	46	12	11	10	10	11	10	11	13	.	14	14	17	17	
	121	125	106	96	42	42	42	46	44	42	46	40	.	32	32	39	37	
	450	453	462	437	75	75	73	76	79	85	96	109	204	115	119	136	137	
	36	34	24	23	17	16	14	14	14	13	13	12	.	9	9	13	15	
117.	749	735	726	737	131	140	145	147	149	154	181	204	199	203	201	253	269	
	121	86	55	56	36	36	34	34	33	33	33	36	.	34	29	32	41	
	462	494	523	547	60	64	68	69	73	77	100	119	199	123	122	165	171	
	166	155	148	134	35	40	43	44	43	44	48	49	.	46	50	56	57	
118.	343	391	367	357	82	88	92	92	102	97	96	107	92	87	92	121	132	
	51	52	34	32	12	12	13	13	15	13	14	15	.	13	11	17	18	
	292	339	333	325	70	76	79	79	87	84	82	92	92	74	81	104	114	
119.	237	235	192	203	61	62	65	65	69	71	73	78	71	63	58	66	84	
120.	522	503	459	462	91	92	92	94	98	99	104	120	115	118	120	147	160	
121.	561	581	582	571	89	89	85	94	97	97	109	129	130	130	138	181	198	
	74	74	49	40	13	13	13	13	13	13	13	15	.	15	17	17	18	
	487	507	533	531	76	76	72	81	84	84	96	114	130	115	121	164	180	
122.	249	243	208	209	36	48	37	41	51	42	47	57	54	54	61	71	73	
123.	233	199	166	159	49	55	62	64	64	64	73	77	66	59	54	52	56	
	80	67	53	48	16	19	22	23	22	22	25	27	22	22	20	18	20	
	153	132	113	111	33	36	40	41	42	42	48	50	44	37	34	34	36	
124.	242	252	239	239	46	50	54	54	55	56	62	67	63	62	61	72	79	
125.	101	72	80	95	60	60	64	60	58	56	54	41	36	30	26	29	46	
126.	237	230	247	231	55	46	52	52	57	56	54	59	63	62	65	87	88	
127.	287	205	152	138	49	49	53	57	62	66	75	92	83	76	67	74	78	
	163	129	108	90	29	28	29	31	35	36	43	56	.	45	40	46	50	
	124	76	44	48	20	21	24	26	27	30	32	36	83	31	27	28	28	
128.	234	218	194	146	42	45	50	51	52	53	53	64	58	60	55	65	69	
129.	894	758	752	797	294	302	295	313	303	300	305	328	261	240	219	278	365	
	123	87	47	48	69	71	72	71	70	70	63	59	43	37	33	34	60	
	81	44	28	23	39	38	39	39	39	38	39	33	44	28	19	21	29	
	31	29	16	22	6	8	6	7	7	5	6	18	.	8	6	12	11	
	42	23	21	13	18	18	18	26	26	28	28	36	19	14	10	14	26	
	39	27	17	16	35	36	33	33	32	31	32	20	.	13	9	10	24	
	487	485	574	634	92	95	94	97	95	94	105	130	155	118	125	164	189	
	91	63	49	41	35	36	33	40	34	34	32	32	.	22	17	23	26	
130.	104	80	68	58	39	43	42	49	44	44	46	38	33	30	25	32	36	
131.	142	145	142	154	30	33	35	35	36	37	39	41	36	34	40	35	39	
132.	599	551	560	587	95	95	96	95	104	96	103	116	121	123	138	167	184	
	99	72	58	54	21	21	21	20	23	22	24	25	.	26	23	26	34	
	122	127	124	122	24	25	25	25	32	26	27	32	.	29	29	36	41	
	45	37	35	33	9	7	7	7	6	6	8	9	.	8	10	12	11	
	333	315	343	378	41	42	43	43	43	42	44	50	121	60	76	93	98	
133.	1130	1013	1004	980	265	279	297	295	287	282	273	299	275	262	262	335	352	

Poř. č. obce	Obec, část obce	Prv. pís. zmlínka	Výměra v ha	Počet obyvatel								
				1869	1880	1890	1900	1910	1921	1930	1950	1961
	1. Habří	1342		258	248	246	209	186	201	164	86	80
	2. Jemnice	1374		236	252	236	217	216	195	181	157	171
	3. Krčma	1718		80	85	100	88	78	85	52	38	62
	4. Meziboří	1368		302	308	279	271	239	251	257	169	172
	5. Mitrov	1297		61	115	108	93	97	116	83	30	190
	6. Moravecké Janovice	1358		123	136	126	124	109	114	83	71	63
	7. Strážek	1338		764	907	836	812	744	756	647	559	560
134.	Střítež	.	583	277	276	268	221	216	211	196	162	165
	1. Nivy	14
	2. Střítež	1356		277	276	268	221	216	211	196	162	151
135.	Sulkovec	.	854	526	545	556	579	511	508	502	382	383
	1. Polom	1348		197	196	192	186	173	176	171	122	118
	2. Sulkovec	1459		329	349	364	393	338	332	331	260	265
136.	Světnov	1366	1100	959	861	872	778	770	771	664	572	554
137.	Sviny	1368	371	156	154	165	143	148	149	160	109	114
138.	Svratka	.	1451	1762	1777	1883	1839	1933	1759	2126	1516	1638
	1. Česká Cikánka	1734		173	184	190	166	191	160	333	112	118
	2. Moravská Cikánka	1720		75	90	84	75	97	101	292	37	36
	3. Moravská Svratka	1656		162	216	209	189	231	197	180	154	156
	4. Svratka	1350		1352	1287	1400	1409	1414	1301	1321	1213	1328
139.	Škrdlovice	1454	574	834	851	778	762	753	704	664	558	607
140.	Štěpánov nad Svratkou	.	1086	1203	1079	1094	1093	1113	1042	1038	819	879
	1. Štěpánov nad Svratkou	1285		1044	937	946	940	969	912	910	728	788
	2. Vrtěžif	1360		159	142	148	153	144	130	128	91	91
141.	Tři Studně	1645	443	257	270	263	215	178	177	157	167	124
142.	Ubušinek	1390	277	186	198	163	156	170	166	161	129	134
143.	Uhřínov	.	622	331	389	359	381	465	383	393	349	369
	1. Šeborov	1365		93	105	77	87	94	94	78	61	44
	2. Uhřínov	1349		238	284	282	294	371	289	315	288	325
144.	Ujčov	.	1199	722	727	785	690	768	772	752	629	658
	1. Dolní Čepí	1360		126	125	124	122	145	127	116	116	109
	2. Horní Čepí	1360		93	93	105	79	74	77	71	47	32
	3. Kovářová	1437		126	120	109	108	123	116	117	82	87
	4. Lískovec	1371		168	164	182	163	150	154	129	95	106
	5. Ujčov	1392		209	225	265	218	276	298	319	289	324
145.	Újezd	1526	867	276	322	327	321	312	302	313	248	295
146.	Unčín	1379	383	282	310	285	255	282	288	255	227	232
147.	Vatín	1353	486	331	362	358	320	320	330	311	267	273
148.	Věcov	.	1854	1725	1640	1629	1573	1550	1475	1353	934	877
	1. Jimramovské Pavlovice	1350		305	249	276	262	269	274	259	179	165
	2. Koníkov	1715		224	200	199	205	187	169	175	98	93
	3. Míchov	1580		283	291	275	264	242	253	218	177	166
	4. Odranec	1487		330	316	340	307	294	247	256	147	130
	5. Roženecké Paseky	1724		163	160	167	150	169	178	152	105	113
	6. Věcov	1392		420	424	372	385	389	354	293	228	210
149.	Věchnov	1325	681	499	481	463	451	457	411	377	329	339
150.	Velká Bíteš	.	4732	3406	3527	3361	3237	3126	3046	2992	2807	3217
	1. Bezděkov	1355		145	155	145	142	125	106	115	96	82
	2. Březka	1349		157	140	148	142	163	171	163	123	113
	3. Holubí Zhoř	1386		237	258	242	247	258	246	222	205	215
	4. Jáchymov	1799		138	147	145	137	123	120	115	105	87
	5. Janovice	1381		421	458	399	417	472	.	478	.	.
	6. Jestřabí	1358		102	92	92	81	81	83	77	59	52
	7. Jindřichov	1780		153	197	180	153	145	148	129	117	115
	8. Košíkov	1318		276	250	228	234	225	225	260	214	212
	9. Ludvíkov	1780		75	78	87	92	73	75	61	71	77
	10. Pánov	1365		64	88	62	60	63	63	65	48	42
	11. Velká Bíteš	1240		1638	1664	1633	1532	1398	1809	1307	1769	2222
151.	Velká Losenice	.	1491	1143	1210	1177	1141	1197	1180	1145	987	1054
	1. Pořežín	1502		176	192	182	177	177	173	164	120	120
	2. Velká Losenice	1352		967	1018	995	964	1020	1007	981	867	934
152.	Velké Janovice	1364	346	270	289	304	290	263	266	248	184	174
153.	Velké Meziříčí	.	4067	6792	7221	7021	6877	6959	7335	7170	7676	8424
	1. Dolní Radslavice	1377		104	143	145	134	140	139	124	114	110
	2. Hrbov	1377		159	162	169	170	176	179	169	127	129
	3. Kúsky	1361		103	99	125	123	118	105	101	96	92
	4. Lhotky	1377		240	237	228	235	230	224	237	214	217
	5. Mostišťe	1349		299	319	331	345	380	360	364	389	437

Poř. č. obce	Počet obyvatel				Počet domů													
	1970	1980	1991	2001	1869	1880	1890	1900	1910	1921	1930	1950	1961	1970	1980	1991	2001	
	62	46	31	24	34	37	39	38	34	33	29	31	.	17	16	27	27	
	145	127	110	99	30	31	30	33	33	34	36	38	36	37	36	36	39	
	51	37	28	48	9	11	12	11	11	11	9	9	.	10	9	11	22	
	167	157	161	89	36	38	45	43	42	41	44	44	88	41	39	49	42	
	166	131	130	148	11	11	12	11	8	8	7	7	.	9	10	8	10	
	46	41	40	35	14	14	20	20	19	19	14	18	.	15	14	20	21	
	493	474	504	537	131	137	139	139	140	136	137	152	151	133	138	184	191	
134.	112	130	132	94	45	40	40	37	37	36	38	37	36	36	33	45	54	
	12	12	9	8	4	4	3	4	5	
	100	118	123	86	45	40	40	37	37	36	38	37	32	32	30	41	49	
135.	340	277	242	207	69	70	72	85	90	89	97	97	93	88	79	74	89	
	118	85	77	61	28	28	30	31	32	32	33	34	.	30	26	26	32	
	222	192	165	146	41	42	42	54	58	57	64	63	93	58	53	48	57	
136.	485	474	419	409	114	123	129	126	129	129	133	145	136	131	137	147	157	
137.	121	100	102	110	23	24	26	27	30	26	28	27	27	29	30	32	35	
138.	1612	1666	1675	1592	268	271	264	265	264	272	321	380	367	405	405	524	543	
	94	62	60	62	23	23	22	22	22	22	23	25	.	26	22	31	34	
	26	22	15	6	12	12	12	12	12	12	12	12	.	10	9	11	11	
	124	107	190	201	35	37	37	37	36	36	36	36	.	35	37	82	86	
	1368	1475	1410	1323	198	199	193	194	194	202	250	307	367	334	337	400	412	
139.	559	570	574	579	106	108	109	110	112	108	111	138	137	145	154	188	204	
140.	877	772	756	712	101	105	113	115	120	132	171	197	204	219	215	261	280	
	800	701	697	667	86	88	92	95	100	112	145	168	204	196	196	237	254	
	77	71	59	45	15	17	21	20	20	20	26	29	.	23	19	24	26	
141.	109	109	89	90	39	38	39	37	35	33	31	61	28	25	25	35	35	
142.	132	122	116	100	28	28	27	29	30	31	36	40	42	32	30	38	42	
143.	317	269	256	268	48	48	50	52	76	72	74	97	96	90	80	109	111	
	50	39	30	31	13	12	13	14	15	14	12	15	.	12	9	14	13	
	267	230	226	237	35	36	37	38	61	58	62	82	96	78	71	95	98	
144.	584	523	511	488	84	93	102	110	118	120	138	154	148	144	141	155	158	
	120	91	90	87	13	14	15	15	16	18	22	26	.	27	25	27	27	
	24	20	15	10	10	11	12	12	14	11	12	11	.	8	5	4	4	
	59	47	48	42	19	20	20	20	21	21	20	21	.	19	16	16	17	
	102	100	98	106	20	26	22	29	30	29	32	32	.	25	26	30	31	
	279	265	260	243	22	22	33	34	37	41	52	64	148	65	69	78	79	
145.	273	244	249	239	43	43	45	45	47	48	58	62	61	58	61	68	72	
146.	239	202	190	191	44	46	44	43	44	44	46	53	50	55	49	56	62	
147.	297	281	304	324	49	63	59	57	56	52	58	70	63	62	66	74	87	
148.	777	694	691	679	297	300	292	291	290	285	282	270	219	204	184	265	272	
	130	135	111	96	52	52	50	50	47	46	46	48	36	36	37	46	45	
	72	45	27	28	43	43	43	41	42	40	39	33	31	22	16	31	34	
	153	115	126	120	49	49	46	46	47	44	46	48	38	36	34	47	46	
	108	86	97	87	50	51	50	51	53	54	53	52	39	35	24	44	45	
	107	105	118	121	32	32	33	33	32	36	34	31	.	25	23	34	35	
	207	208	212	227	71	73	70	70	69	65	64	58	75	50	50	63	67	
149.	321	314	335	310	70	70	73	73	71	69	78	85	77	83	91	105	106	
150.	3435	4272	4652	4889	462	479	486	479	521	501	546	655	658	726	822	987	1072	
	84	66	54	58	19	21	24	21	30	22	23	25	24	24	20	25	29	
	103	111	107	96	27	25	25	25	26	25	27	31	27	27	26	31	29	
	184	184	175	147	37	39	40	38	45	39	44	47	71	47	48	52	55	
	105	94	98	87	24	24	24	24	25	24	25	27	.	25	24	28	32	
	849	575	1005	814	63	69	69	70	76	70	95	.	.	189	159	308	233	
	52	49	41	44	12	12	13	12	13	14	12	11	.	11	11	13	16	
	108	102	95	84	23	26	26	26	27	26	27	29	36	26	25	28	27	
	203	189	165	165	36	39	40	38	43	38	46	59	.	57	57	66	67	
	80	62	44	40	14	15	15	15	14	14	14	17	.	17	17	17	19	
	28	21	19	15	7	9	9	9	10	11	10	9	8	8	7	8	11	
	1639	2819	2849	3339	200	200	201	201	212	218	223	400	492	295	428	411	554	
151.	973	954	964	979	144	155	154	166	178	189	209	239	228	240	244	292	305	
	100	92	61	65	23	25	26	26	28	29	31	35	.	29	29	32	35	
	873	862	903	914	121	130	128	140	150	160	178	204	228	211	215	260	270	
152.	163	138	133	129	45	46	46	48	48	49	49	48	39	37	37	42	45	
153.	9091	10505	11518	11811	837	854	955	875	1070	1115	1233	1554	1571	1666	1731	2017	2195	
	91	62	70	78	18	20	21	21	22	22	24	25	.	23	18	25	27	
	116	135	119	113	26	26	28	28	32	31	33	32	61	26	30	34	36	
	84	61	58	63	18	19	22	22	22	22	21	21	.	19	19	23	25	
	219	238	229	234	38	40	42	42	43	42	45	50	87	46	55	67	73	
	468	459	528	589	45	48	50	52	62	57	68	81	85	94	103	143	151	

Poř. č. obce	Obec, část obce	Prv. pís. zmínka	Výměra v ha	Počet obyvatel								
				1869	1880	1890	1900	1910	1921	1930	1950	1961
	6. Olší nad Oslavou	1377		466	489	492	491	458	445	405	418	432
	7. Svařenov	1386		113	149	130	143	143	139	138	140	133
	8. Velké Meziříčí	1236		5308	5623	5401	5236	5314	5744	5632	6178	6874
154.	Velké Tresné	1351	277	215	247	261	248	252	243	216	233	246
155.	Vepřová	1502	1043	460	474	492	494	510	498	414	347	360
156.	Věstín	.	913	571	561	568	570	545	564	518	395	387
	1. Bolešín	1349		216	204	213	206	196	202	205	149	160
	2. Věstín	1349		162	171	173	155	169	167	133	121	106
	3. Věstínek	1390		193	186	182	209	180	195	180	125	121
157.	Věžná	.	867	528	506	491	452	451	453	440	369	371
	1. Jabloňov	1384		152	131	139	116	136	116	97	72	66
	2. Pernštejnské Janovice	1364		.	.	81	58	61	.	76	.	119
	3. Věžná	1376		376	375	271	278	254	337	267	297	186
158.	Videň	1370	784	441	400	404	408	426	437	443	376	366
159.	Vidonín	1354	325	221	249	249	218	198	178	272	189	229
160.	Vír	1364	531	528	564	514	552	611	616	717	1204	1059
161.	Vlachovice	1496	362	274	263	244	230	243	226	206	167	147
162.	Vlkov	1364	570	374	393	408	410	370	343	335	342	356
163.	Vojnův Městec	.	1650	1345	1402	1362	1418	1436	1321	1407	974	949
	1. Nová Huť	1843		101	99	92	101	97	100	222	44	28
	2. Vojnův Městec	1293		1244	1303	1270	1317	1339	1221	1185	930	921
164.	Vysoké	1407	652	298	265	288	270	283	253	223	197	212
165.	Záblatí	1376	415	274	265	242	220	220	230	224	186	191
166.	Zadní Zhořec	1446	414	207	246	232	215	209	209	190	171	156
167.	Znětínek	1370	430	258	245	261	274	250	246	219	211	239
168.	Zubří	1348	846	485	523	498	445	490	471	407	340	371
169.	Zvole	.	1705	1075	1057	1077	1052	1067	1042	1002	754	759
	1. Branišov	1366		231	228	211	205	210	208	180	163	180
	2. Olešínky	1368		182	179	206	210	216	209	182	145	142
	3. Zvole	1349		662	650	660	637	641	625	640	446	437
170.	Ždánice	1287	442	297	263	277	284	245	198	243	215	224
171.	Žďár nad Sázavou	.	3706	4338	4026	3842	4124	4666	4655	4674	4936	10305
	1. Mělkovice	1789		.	.	95	80	97	.	78	.	84
	2. Radonín	1353		117	125	106	105	109	88	98	50	58
	3. Stržanov	1437		455	463	434	421	399	360	305	244	270
	4. Veselíčko	1787		180	164	197	174	179	199	192	181	211
	5. Žďár nad Sázavou 1	1253		2955	2670	2430	2763	3242	3376	3250	3671	3699
	6. Žďár nad Sázavou 2	1253		631	604	580	581	640	632	751	790	766
	7. Žďár nad Sázavou 3	5217
	8. Žďár nad Sázavou 4
	9. Žďár nad Sázavou 5
	10. Žďár nad Sázavou 6
	11. Žďár nad Sázavou 7

Poznámky

2.1. Domy v roce 1961 v tom též Dolní Rozsíčka

2.2. Domy v roce 1961 viz Blažkov

3.1. Domy v roce 1961 v tom též Dědkov

3.2. Domy v roce 1961 viz Blížkov

4. V tom Dolní Bobrová, Horní Bobrová

8.1. Domy v roce 1961 v tom též Janovičky

8.2. Domy v roce 1961 viz Bohuňov

10.1., 10.3. Domy v roce 1961 viz Dolní Bory

10.2. Domy v roce 1961 v tom též Cyrilov, Horní Bory

12.1. Domy v roce 1961 v tom též Ondrušky

12.2. Domy v roce 1961 viz Březi

17.1., 17.5., 17.6. Domy v roce 1961 viz Bystřice nad Pernštejnem

17.2. Domy v roce 1961 v tom též Bratrušín, Domanínec, Dvořiště

17.3. Domy v roce 1961 viz Rovné

17.8., 17.10. Domy v roce 1961 viz Lesoňovice

17.9. Domy v roce 1961 v tom též Kozlov, Pivonice

17.11. Domy v roce 1961 v tom též Divišov

18.1. Domy v roce 1961 v tom též Smrček

18.2. Domy v roce 1961 viz Býšovec

20.1. Domy v roce 1961 v tom též Milíkov

20.2. Domy v roce 1961 viz Černá

21.1. V tom též Chudobín, domy v roce 1961 v tom též Veselí

21.3. Domy v roce 1961 viz Dalečín

25.1. Domy v roce 1961 v tom též Oslava

25.2. Domy v roce 1961 viz Dolní Heřmanice

27.1. Domy v roce 1961 v tom též Horní Rozsíčka

27.2. Domy v roce 1961 viz Dolní Rožinka

29.1. V tom Dolní Hamry, Horní Hamry, rok 1961

v tom též Najdek, Šlakhmry

29.2., 29.3. Rok 1961 viz Hamry nad Sázavou

30.1., 30.4., 30.5. Domy v roce 1961 viz Herálec

30.2. V tom též Familie, Sklenné Hutě,

domy v roce 1961 viz Herálec

30.3. Domy v roce 1961 v tom též Brušovec, Český Herálec,

Kocanda, Kuchyně

33.1. Rok 1869 až 1921 v tom též Horní Hlíny, rok 1869,

obyvatelstvo v roce 1921, rok 1950, domy v roce 1961

viz Horní Libochová

33.2. Rok 1869 až 1921 viz Dolní Hlíny, rok 1950,

domy v roce 1961 viz Horní Libochová

33.3. Rok 1869, obyvatelstvo v roce 1921 v tom též Dolní Hlíny,

rok 1950, domy v roce 1961 v tom též Dolní Hlíny,

Horní Hlíny

37. V tom též Paseky, U Krejcarů

Poř. č. obce	Počet obyvatel				Počet domů													
	1970	1980	1991	2001	1869	1880	1890	1900	1910	1921	1930	1950	1961	1970	1980	1991	2001	
	389	352	267	251	76	80	81	80	88	82	83	88	85	91	87	99	99	
	150	139	109	99	22	22	26	26	26	27	26	27	.	30	31	33	35	
	7574	9059	10138	10384	594	599	685	604	775	832	933	1230	1253	1337	1388	1593	1749	
154.	237	188	165	126	34	36	37	37	41	42	49	57	57	57	55	56	58	
155.	366	390	367	387	63	64	63	66	69	70	73	82	76	78	78	94	101	
156.	344	279	223	188	84	94	94	94	101	104	116	119	101	95	87	101	115	
	140	112	97	85	36	38	39	38	40	38	47	48	.	37	35	41	44	
	92	87	73	54	22	24	24	25	29	32	34	40	101	27	27	33	38	
	112	80	53	49	26	32	31	31	32	34	35	31	.	31	25	27	33	
157.	347	292	254	206	70	74	77	77	77	84	89	99	93	93	92	91	96	
	75	57	44	40	21	22	21	22	20	20	20	21	.	17	18	14	17	
	46	34	25	28	.	.	13	13	13	13	14	.	.	12	11	13	16	
	226	201	185	138	49	52	43	42	44	51	55	78	93	64	63	64	63	
158.	380	409	355	374	73	74	74	74	74	72	79	82	83	94	100	111	124	
159.	218	196	173	169	25	30	32	33	40	37	44	53	55	52	53	56	72	
160.	956	853	787	759	65	77	72	76	89	101	142	191	185	197	206	250	270	
161.	180	144	117	120	43	43	44	44	42	42	45	45	31	29	28	37	40	
162.	340	288	268	240	54	58	60	61	66	63	76	102	87	88	88	104	104	
163.	856	769	727	707	192	200	202	205	220	231	248	265	249	244	225	304	316	
	37	12	8	5	12	9	9	9	9	16	14	10	.	12	5	12	14	
	819	757	719	702	180	191	193	196	211	215	234	255	249	232	220	292	302	
164.	190	190	144	123	45	44	45	46	46	43	45	43	43	42	44	42	43	
165.	184	173	165	168	35	36	36	36	42	37	40	48	47	44	44	49	55	
166.	145	146	147	132	31	38	38	37	41	37	38	38	38	33	35	38	46	
167.	213	210	207	213	40	42	44	45	48	45	45	45	48	50	56	61	64	
168.	344	349	350	356	75	80	80	79	79	77	75	80	77	79	90	109	109	
169.	690	678	641	631	173	172	173	165	164	165	169	176	177	183	170	195	210	
	188	202	208	202	40	41	39	37	36	37	38	37	.	42	44	48	52	
	136	126	112	108	33	34	33	32	32	32	34	36	.	36	29	34	37	
	366	350	321	321	100	97	101	96	96	96	97	103	177	105	97	113	121	
170.	207	186	187	187	38	41	45	47	48	48	48	52	50	49	51	55	63	
171.	15686	20864	23191	24289	543	543	553	575	600	631	770	937	1092	1518	1830	1989	2272	
	76	73	62	63	.	.	12	14	18	18	15	.	.	19	19	22	30	
	63	72	80	71	16	15	16	17	15	17	16	18	.	12	17	20	21	
	237	234	222	230	69	69	72	71	70	69	71	73	64	65	66	72	84	
	202	204	198	193	33	35	36	36	36	35	39	42	49	53	52	62	64	
	3726	1787	4094	4883	355	353	346	372	389	418	521	674	979	466	348	316	350	
	736	970	2037	2679	70	71	71	65	72	74	108	130	.	178	203	283	421	
	7083	6768	5918	5586	320	327	328	330	
	3563	3853	3289	2677	86	94	94	96	
	.	2395	2188	2011	259	400	404	417	
	.	3115	3209	4140	60	101	92	148	
	.	1393	1894	1756	203	296	311	

38.1. Domy v roce 1961 v tom též Korouhvice
38.2. Domy v roce 1961 viz Chlum
42.1. Domy v roce 1961 viz Trhonice
42.4. Domy v roce 1961 v tom též Benátky
48.1., 48.3. Domy v roce 1961 viz Koroužné
48.2. Domy v roce 1961 v tom též Kobylnice, Švařec
51.1. Domy v roce 1961 v tom též Mrhov
51.2. Domy v roce 1961 viz Krásné
54.1. Domy v roce 1961 v tom též Moravské Křižánky
54.3. Domy v roce 1961 viz České Křižánky
60.1. Domy v roce 1961 v tom též Závist
60.2. Domy v roce 1961 viz Lavičky
62.1., 62.3. Domy v roce 1961 viz Lísek
62.2. Domy v roce 1961 v tom též Lhota, Vojtěchov
73.1. Domy v roce 1961 v tom též Záseka
73.2. Domy v roce 1961 viz Netín
78.3., 78.7. Domy v roce 1961 viz Nové Město na Moravě
78.4. Domy v roce 1961 v tom též Maršovice, Pohledec
81.1., 81.3. Domy v roce 1961 viz Nový Jimramov
81.2. Domy v roce 1961 v tom též Jimramovské Paseky, Široké Pole
84.1. Rok 1961 v tom též Ronov
84.2. Rok 1961 viz Ořechov
86.1. Domy v roce 1961 viz Osová Bítýška

86.2. Domy v roce 1961 v tom též Osová
88.1. Domy v roce 1961 v tom též Suky
88.2. Domy v roce 1961 viz Ostrov nad Oslavou
89.1., 89.3. Domy v roce 1961 viz Otín
89.2. Domy v roce 1961 v tom též Geršov, Pohořílky
91.1. Domy v roce 1961 v tom též Starý Telečkov
91.2. Domy v roce 1961 viz Pavlov
100.1., 100.2. Domy v roce 1961 viz Prosetín
100.3. Domy v roce 1961 v tom též Brťoví, Čtyři Dvory
106. V tom též Radkovičky
110.1. Domy v roce 1961 v tom též Zahradiště
110.2. Domy v roce 1961 viz Radostín nad Oslavou
113.1. Domy v roce 1961 viz Rousměrov
113.2. Domy v roce 1961 v tom též Laštovičky
116.1., 116.3., 116.5. Domy v roce 1961 viz Rozsochy
116.2. Rok 1961 viz Rozsochy
116.4. Rok 1961 v tom též Blažejovice, domy v roce 1961 v tom též Albrechtice, Kundratice, Vojetín
117.1., 117.3. Domy v roce 1961 viz Rožná
117.2. V tom též Dvořiště, domy v roce 1961 v tom též Josefov, Zlatkov
118.1. Domy v roce 1961 viz Ruda
118.2. Domy v roce 1961 v tom též Lhotka

- 121.1. Rok 1961 viz Sázava
- 121.2. Rok 1961 v tom též Česká Mez
- 123.2. V tom též Mansberk
- 127.1. Domy v roce 1961 viz Skorotice
- 127.2. Domy v roce 1961 v tom též Chlébské
- 129.2. Domy v roce 1961 v tom též Samotín
- 129.3., 129.7. Domy v roce 1961 viz Sněžné
- 129.5. Domy v roce 1961 viz Krátká
- 129.6. Domy v roce 1961 v tom též Milovy, Vříšť
- 132.1., 132.2., 132.3. Domy v roce 1961 viz Stránecká Zhoř
- 132.4. Domy v roce 1961 v tom též Frankův Zhořec,
Kochánov, Nová Zhoř
- 133.1. Rok 1869 až 1950 v tom též Nivy,
domy v roce 1961 viz Meziboří
- 133.3., 133.6. Domy v roce 1961 viz Meziboří
- 133.4. Domy v roce 1961 v tom též Habří, Krčma, Moravecké Janovice
- 133.5. Domy v roce 1961 viz Strážek
- 133.7. Domy v roce 1961 v tom též Mitrov
- 134.1. Rok 1869 až 1950 viz Habří
- 135.1. Domy v roce 1961 viz Sulkovec
- 135.2. Domy v roce 1961 v tom též Polom
- 138.1., 138.2., 138.3. Domy v roce 1961 viz Svratka
- 138.4. Domy v roce 1961 v tom též Česká Cikánka,
Moravská Cikánka, Moravská Svratka
- 140.1. V tom též Borovec, Olešnička,
domy v roce 1961 v tom též Vrtěžír
- 140.2. Domy v roce 1961 viz Štěpánov nad Svratkou
- 143.1. Domy v roce 1961 viz Uhřínov
- 143.2. Domy v roce 1961 v tom též Šeborov
- 144.1., 144.2., 144.3., 144.4. Domy v roce 1961 viz Ujčov
- 144.5. V tom též Kasany, domy v roce 1961 v tom též
Dolní Čepí, Horní Čepí, Kovářová, Liskovec
- 148.5. Domy v roce 1961 viz Věcov
- 148.6. Domy v roce 1961 v tom též Roženecké Paseky
- 150.3. Domy v roce 1961 v tom též Jáchymov
- 150.4. Domy v roce 1961 viz Holubí Zhoř
- 150.5. Rok 1869 až 1991 viz Velká Bíteš
- 150.6. Domy v roce 1961 viz Jindřichov
- 150.7. Domy v roce 1961 v tom též Jestřabí

150.8., 150.9. Domy v roce 1961 viz Velká Bíteš
150.11. Rok 1869 až 1991 v tom též Janovice, domy v roce 1961 v tom též Košíkov, Ludvíkov
151.1. Domy v roce 1961 viz Velká Losenice
151.2. Domy v roce 1961 v tom též Pořežín
153.1., 153.3. Domy v roce 1961 viz Lhotky
153.2. Domy v roce 1961 v tom též Svařenov
153.4. Domy v roce 1961 v tom též Dolní Radslavice, Kúsky
153.7. Domy v roce 1961 viz Hrbov
156.1., 156.3. Domy v roce 1961 viz Věstín
156.2. Domy v roce 1961 v tom též Bolešín, Věstínek
157.1. Domy v roce 1961 viz Věžná
157.2. Rok 1869 až 1880, obyvatelstvo v roce 1921, rok 1950, domy v roce 1961 viz Věžná
157.3. Rok 1869 až 1880, obyvatelstvo v roce 1921, rok 1950 v tom též Pernštejnské Janovice, domy v roce 1961 v tom též Jabloňov, Pernštejnské Janovice
160. V tom též Hrdá Ves
163.1. Domy v roce 1961 viz Vojnův Městec

163.2. Domy v roce 1961 v tom též Nová Huť
169.1., 169.2. Domy v roce 1961 viz Zvole
169.3. Domy v roce 1961 v tom též Branišov, Olešinky
171.1. Rok 1869 až 1880, obyvatelstvo v roce 1921, rok 1950, domy v roce 1961 viz Žďár nad Sázavou 1
171.2., 171.6. Domy v roce 1961 viz Žďár nad Sázavou 1
171.5. Rok 1869 až 1970 v tom též Žďár nad Sázavou 7, rok 1869 až 1961, obyvatelstvo v roce 1970 v tom též Žďár nad Sázavou 5, Žďár nad Sázavou 6, rok 1869 až 1961 v tom též Žďár nad Sázavou 4, rok 1869 až 1950 v tom též Žďár nad Sázavou 3, rok 1869 až 1880, obyvatelstvo v roce 1921, rok 1950 v tom též Mělkovice, domy v roce 1961 v tom též Mělkovice, Radonín, Žďár nad Sázavou 2, Žďár nad Sázavou 3
171.7. Rok 1869 až 1950, domy v roce 1961 viz Žďár nad Sázavou 1
171.8. Rok 1869 až 1961 viz Žďár nad Sázavou I
171.9., 171.10. Rok 1869 až 1961, obyvatelstvo v roce 1970 viz Žďár nad Sázavou I
171.11. Rok 1869 až 1970 viz Žďár nad Sázavou I

Poř. č. obce	Obec, část obce	Prv. pís. zmínka	Výměra v ha	Počet obyvatel								
				1869	1880	1890	1900	1910	1921	1930	1950	1961
	Okres celkem		94244	83617	87056	88961	93262	99774	98573	98783	92137	100626
1.	Adamov	1506	377	902	953	728	792	816	998	1148	2090	3139
2.	Bedřichov	1392	629	428	433	402	435	441	417	444	341	344
3.	Běleč	.	403	190	247	232	237	264	286	276	309	323
	1. Běleč	1447		121	167	159	156	182	185	183	203	194
	2. Křepťov	1483		69	80	73	81	82	101	93	106	129
4.	Benešov	1362	1362	810	795	825	850	923	873	918	837	872
5.	Blansko	.	4499	5002	5565	5545	6278	7562	7544	8496	8883	12673
	1. Blansko	1131		2545	2739	2667	3141	4115	4165	4956	5491	9521
	2. Dolní Lhota	1554		262	297	316	436	557	577	631	610	634
	3. Horní Lhota	1554		390	424	418	404	497	474	497	410	418
	4. Hořice	1320		58	65	56	66	86	95	108	80	79
	5. Klepačov	1532		506	596	561	593	545	545	645	709	650
	6. Lažánky	1353		546	697	781	815	890	836	810	679	681
	7. Obůrka	1830		.	248	263	304	302	.	267	.	.
	8. Olešná	1320		195	193	211	200	253	250	228	216	184
	9. Těchov	1379		500	306	272	319	317	602	354	688	506
6.	Borotín	1365	763	720	707	752	719	784	793	726	547	575
7.	Bořitov	1173	992	910	971	1032	1086	1126	1260	1310	1217	1243
8.	Boskovice	.	2783	6204	6119	6443	6547	7306	7322	7595	7244	8235
	1. Bačov	1358		104	136	121	112	146	148	117	98	105
	2. Boskovice	1201		5575	5468	5814	5880	6618	6617	6884	6587	7639
	3. Hrádkov	1547		131	110	86	94	94	88	94	93	.
	4. Mladkov	1418		239	239	237	263	235	277	303	273	286
	5. Vratíkov	1531		155	166	185	198	213	192	197	193	205
9.	Brťov-Jeneč	.	745	449	454	441	462	509	470	487	453	466
	1. Brťov u Černé Hory	1276		303	308	321	319	376	349	356	343	342
	2. Jeneč	1376		146	146	120	143	133	121	131	110	124
10.	Brumov	1390	284	325	316	313	302	296	290	310	267	294
11.	Březina	1365	683	560	623	639	650	720	672	675	623	684
12.	Bukovice	1255	321	165	167	187	172	144	159	140	122	114
13.	Bukovina	1600	273	423	422	439	457	490	455	393	333	330
14.	Bukovinka	1283	848	373	405	449	407	422	430	387	423	446
15.	Býkovice	1320	512	359	344	338	341	374	379	336	293	288
16.	Cetkovice	1160	853	835	817	778	823	866	777	780	640	677
17.	Crhov	1353	367	288	254	272	321	311	311	265	228	242
18.	Černá Hora	1281	1629	1105	1297	1224	1399	1541	1534	1536	1501	1853
19.	Černovice	1392	1318	608	634	651	638	607	603	593	455	449
20.	Deštná	.	329	328	367	375	390	411	375	403	315	276
	1. Deštná	1317		186	214	222	240	256	236	251	194	162
	2. Rumberk	1274		142	153	153	150	155	139	152	121	114
21.	Dlouhá Lhota	1365	529	229	233	216	222	219	209	221	199	201
22.	Doubravice nad Svitavou	1255	1071	1007	1021	1087	1137	1202	1272	1437	1331	1365
23.	Drnovice	1353	799	748	776	759	782	801	824	876	858	921
24.	Habrůvka	1365	995	483	486	592	618	600	549	575	709	464
25.	Hluboké Dvory	1349	437	220	227	217	223	203	212	184	161	164
26.	Hodonín	1360	318	345	289	318	335	311	272	267	206	208
27.	Holštejn	1791	647	239	238	253	248	260	240	211	220	223
28.	Horní Poříčí	1591	506	436	441	411	486	496	500	518	413	414
29.	Horní Smržov	1317	391	177	185	168	192	210	192	174	105	122
30.	Chrudichromy	1386	266	289	334	332	359	341	380	378	282	301
31.	Jabloňany	1357	241	313	306	322	345	342	370	399	372	405
32.	Jedovnice	1251	1424	1540	1448	1483	1731	1933	1831	1742	1760	1857
33.	Kněževes	.	521	449	444	419	459	462	422	417	276	290
	1. Jobova Lhota	1557		111	141	126	147	143	120	117	54	59
	2. Kněževes	1416		165	158	135	161	170	159	162	148	168
	3. Veselka	1367		173	145	158	151	149	143	138	74	63
34.	Knínice u Boskovic	1097	1123	972	959	950	1009	973	947	896	843	893
35.	Kořenec	1499	811	859	814	838	803	774	770	718	619	584
36.	Kotvrdovice	1349	558	828	862	870	845	886	962	859	848	911
37.	Kozárov	1601	230	210	195	214	189	193	188	171	171	164
38.	Krasová	1717	407	290	322	339	342	323	328	305	290	325
39.	Krhov	1409	193	170	177	163	170	152	171	193	184	196
40.	Křetín	.	604	580	585	614	608	645	609	576	532	584
	1. Dolní Poříčí	1360		149	138	126	130	161	152	122	93	106
	2. Křetín	1043		431	447	488	478	484	457	454	439	478
41.	Křtěnov	1447	282	277	288	305	299	292	308	260	218	209

Poř. č. obce	Počet obyvatel				Počet domů													
	1970	1980	1991	2001	1869	1880	1890	1900	1910	1921	1930	1950	1961	1970	1980	1991	2001	
	103041	109198	107809	107702	11702	12479	12710	13433	14834	15648	17921	20966	21237	21884	22392	25555	27409	
1.	3787	5088	5089	4970	80	80	78	82	100	113	157	236	268	262	281	301	295	
2.	311	268	221	248	62	64	65	69	72	74	86	91	88	92	81	98	104	
3.	277	249	218	194	29	35	37	40	41	44	50	68	67	61	60	61	76	
	195	183	162	151	21	27	28	29	28	28	31	44	67	44	43	45	50	
	82	66	56	43	8	8	9	11	13	16	19	24	.	17	17	16	26	
4.	805	710	622	580	118	134	143	151	152	155	164	189	189	186	178	175	238	
5.	14903	18912	20783	20594	583	631	641	766	1024	1142	1521	1923	1966	2106	2336	2560	2804	
	11846	16122	18132	17920	270	292	299	378	552	630	876	1148	1216	1336	1576	1742	1889	
	648	614	624	610	38	39	43	64	79	88	127	145	145	151	163	169	181	
	428	443	408	399	42	50	49	52	68	74	92	96	104	103	114	103	125	
	85	84	78	93	10	10	10	10	16	17	20	22	.	21	21	27	30	
	628	540	480	482	78	78	66	68	83	86	120	153	153	156	153	160	167	
	628	529	451	429	64	72	79	87	110	119	136	154	158	167	151	166	180	
	204	166	162	143	.	34	34	38	40	49	53	.	.	55	46	54	56	
	159	105	110	110	24	26	27	33	38	40	47	75	72	48	41	51	56	
	277	309	338	408	57	30	34	36	38	39	50	130	118	69	71	88	120	
6.	654	623	555	438	141	139	151	141	144	147	147	157	155	150	144	172	188	
7.	1187	1222	1211	1224	135	146	150	157	170	183	214	269	276	285	296	339	343	
8.	8837	11045	11290	11359	738	788	784	828	950	1093	1265	1491	1551	1682	1761	1914	1999	
	97	73	69	74	20	20	21	21	23	23	24	25	23	23	21	30	31	
	8151	10369	10639	10679	644	688	690	726	836	973	1124	1334	1417	1513	1573	1694	1769	
	121	137	129	142	20	20	13	14	18	18	22	20	.	29	37	43	42	
	257	232	228	235	31	35	35	37	43	47	60	66	68	70	69	87	88	
	211	234	225	229	23	25	25	30	30	32	35	46	43	47	61	60	69	
9.	413	380	391	360	76	85	82	81	86	91	93	100	96	95	95	108	109	
	316	298	310	276	50	57	58	58	63	68	69	76	96	75	76	88	90	
	97	82	81	84	26	28	24	23	23	23	24	24	.	20	19	20	19	
10.	300	270	249	236	43	50	51	53	55	54	55	67	68	67	62	83	88	
11.	707	693	628	593	71	86	89	89	99	102	124	147	154	166	170	190	192	
12.	96	86	73	57	25	25	25	25	25	25	29	29	25	24	24	32	34	
13.	323	332	322	322	54	61	64	66	79	80	90	96	92	92	89	100	104	
14.	442	391	355	304	50	60	66	66	78	80	89	111	112	116	113	127	134	
15.	260	227	190	173	58	59	55	55	62	61	65	70	70	68	66	74	79	
16.	677	684	675	718	113	118	118	121	130	133	146	179	171	179	178	222	232	
17.	224	190	185	187	46	45	46	46	49	51	54	58	53	52	49	56	60	
18.	1910	2002	1904	1913	161	179	187	194	225	233	273	332	355	391	403	438	474	
19.	403	378	359	332	73	96	98	101	98	105	110	117	107	102	96	135	132	
20.	273	272	217	239	51	52	52	52	54	57	73	81	76	75	72	72	84	
	161	212	154	176	30	31	31	31	32	34	43	45	44	43	54	48	50	
	112	60	63	63	21	21	21	21	22	23	30	36	32	32	18	24	34	
21.	189	156	145	117	33	35	34	35	38	38	42	43	42	41	40	46	51	
22.	1337	1233	1179	1219	139	165	162	167	191	208	248	309	310	326	326	377	385	
23.	951	1048	1082	1123	99	100	101	100	116	120	148	176	183	188	220	275	302	
24.	446	370	346	335	66	66	73	87	97	100	116	117	108	111	113	122	129	
25.	140	111	85	69	34	38	38	40	41	41	42	42	40	37	34	40	45	
26.	244	195	153	156	44	41	42	44	47	48	49	58	54	52	50	65	66	
27.	226	209	161	147	37	38	37	38	38	38	39	51	52	56	53	59	60	
28.	391	333	300	279	65	66	63	67	68	73	92	99	98	99	93	111	124	
29.	124	115	140	137	33	33	34	34	35	34	34	36	34	34	29	41	46	
30.	239	211	170	185	43	47	47	50	53	58	62	70	71	67	59	69	61	
31.	383	410	396	382	52	52	51	53	60	61	70	83	86	90	94	112	118	
32.	1930	2177	2440	2487	194	201	207	224	258	265	300	421	440	465	494	581	616	
33.	247	235	214	191	64	66	68	69	71	73	83	86	74	65	60	62	79	
	46	41	35	38	16	16	19	19	21	20	21	21	.	14	13	16	21	
	156	147	147	129	23	23	23	23	24	25	32	35	74	32	32	38	35	
	45	47	32	24	25	27	26	27	26	28	30	30	.	19	15	8	23	
34.	831	823	808	779	163	168	172	169	188	185	196	210	211	215	224	258	264	
35.	512	409	305	316	129	145	127	130	132	137	138	151	143	142	115	101	154	
36.	890	858	866	838	120	125	131	138	150	152	174	196	209	211	216	255	265	
37.	156	140	131	115	28	36	36	36	36	35	35	39	38	37	33	35	44	
38.	329	293	257	248	38	38	42	44	47	48	51	72	75	80	74	86	88	
39.	198	162	167	159	22	22	23	23	25	29	34	39	45	47	45	50	49	
40.	568	552	524	502	82	83	83	85	89	88	96	115	122	130	139	156	155	
	96	46	45	39	22	22	21	21	24	23	22	26	25	24	12	15	17	
	472	506	479	463	60	61	62	64	65	65	74	89	97	106	127	141	138	
41.	217	180	205	211	40	43	43	43	44	46	46	48	45	47	40	55	62	

Poř. č. obce	Obec, část obce	Prv. pís. zmínka	Výměra v ha	Počet obyvatel								
				1869	1880	1890	1900	1910	1921	1930	1950	1961
42.	Křtiny	1237	1118	612	571	558	547	530	504	513	649	779
43.	Kulířov	1349	341	546	602	662	676	680	684	602	387	454
44.	Kunčina Ves	1392	528	286	294	301	313	233	219	214	136	170
45.	Kunice	1349	373	266	222	233	223	233	223	197	141	137
46.	Kuničky	1378	427	245	245	298	344	358	345	417	347	354
47.	Kunštát	.	2423	1981	2345	2384	2515	2683	2494	2423	2137	2305
	1. Hluboké u Kunštátu	1351	.	224	269	244	271	256	224	204	145	148
	2. Kunštát	1281	.	923	1127	1108	1188	1310	1233	1237	1114	1800
	3. Rudka	1374	.	172	191	220	216	299	245	237	258	278
	4. Sychotín	1374	.	321	396	401	373	343	341	287	243	.
	5. Touboř	1374	.	143	158	149	155	150	119	133	94	79
	6. Újezd	1368	.	198	204	262	312	325	332	325	283	.
48.	Lazinov	1464	386	271	287	354	352	363	352	334	290	289
49.	Lažany	1353	260	278	272	291	329	411	414	409	342	388
50.	Letovice	.	5102	5152	5054	5561	6121	6850	6562	6468	6196	6336
	1. Babolky	1320	.	116	130	125	130	126	136	131	78	81
	2. Dolní Smržov	1408	.	289	292	295	308	293	289	277	221	191
	3. Chlum	1320	.	209	171	183	189	175	181	159	108	93
	4. Jasinov	1591	.	246	223	262	285	320	299	278	256	222
	5. Kladoruby	1295	.	311	346	332	355	338	345	280	255	235
	6. Klevetov	1674	.	95	86	82	100	94	87	82	51	.
	7. Kněževisko	1674	.	86	81	87	89	117	126	113	106	.
	8. Kochov	1274	.	247	257	272	297	288	267	264	191	202
	9. Letovice	1203	.	2083	2021	2486	2786	3212	3134	3158	3508	3823
	10. Lhota	1409	.	131	139	134	157	160	131	149	113	.
	11. Meziříčko	1407	.	279	242	250	303	309	290	324	227	236
	12. Novičí	1320	.	155	177	160	192	184	184	185	139	137
	13. Podolí	1382	.	178	184	180	187	241	197	192	130	130
	14. Slatinka	1408	.	134	99	102	115	118	105	101	77	65
	15. Třebětín	1417	.	303	296	309	311	512	413	367	368	396
	16. Zábłudov	1360	.	142	131	147	145	155	164	188	162	264
	17. Zboněk	1160	.	148	179	155	172	208	214	220	206	261
51.	Lhota Rapotina	1382	618	383	406	417	431	520	516	501	482	462
52.	Lhota u Lysic	1351	398	215	217	219	231	212	210	202	179	175
53.	Lhota u Olešnice	1349	226	202	191	186	187	177	185	164	131	131
54.	Lipovec	.	1155	1183	1216	1239	1278	1349	1325	1210	1089	1127
	1. Lipovec	1361	.	1007	1042	1063	1125	1181	1184	1078	981	990
	2. Marianín	1794	.	176	174	176	153	168	141	132	108	137
55.	Lipůvka	1371	991	533	597	645	634	690	726	760	823	775
56.	Lomnice	.	1453	2143	2063	1947	1872	1869	1651	1629	1465	1407
	1. Brusná	1390	.	113	130	148	132	130	113	109	92	88
	2. Lomnice	1265	.	1798	1687	1569	1545	1549	1366	1327	1227	1158
	3. Řepka	1531	.	108	107	107	82	92	78	79	70	76
	4. Veselí	1367	.	124	139	123	113	98	94	114	76	85
57.	Louka	1360	860	282	294	280	258	282	285	261	179	203
58.	Lubě	1385	353	155	129	159	157	175	194	181	147	160
59.	Ludíkov	1505	404	316	321	353	341	379	360	417	379	394
60.	Lysice	1308	1070	1814	1895	1907	1934	1860	1715	1629	1515	1575
61.	Makov	1374	253	200	236	196	196	216	201	209	183	177
62.	Malá Lhota	1596	263	236	254	238	260	268	254	230	244	248
63.	Malá Roudka	.	386	199	216	215	191	204	233	221	164	171
	1. Malá Roudka	1373	.	97	111	101	93	103	103	103	94	93
	2. Skočova Lhota	1376	.	102	105	114	98	101	130	118	70	78
64.	Míchov	1201	306	194	213	200	232	249	223	224	178	174
65.	Milonice	1358	259	126	132	170	202	188	198	215	165	202
66.	Němčice	1378	744	621	611	604	650	719	636	664	613	588
67.	Nýrov	1368	917	232	242	193	230	253	265	266	247	254
68.	Obora	1360	425	285	335	328	375	458	425	411	381	418
69.	Ochoz u Tišnova	1390	382	240	222	227	201	196	187	196	187	141
70.	Okrouhlá	1499	669	561	567	544	607	611	598	572	608	647
71.	Olešnice	1073	1252	2054	2163	2176	2058	2081	1826	1782	1524	1650
72.	Olomučany	1346	1513	1064	1150	1244	1425	1455	1439	1286	1155	1025
73.	Osiky	1390	756	285	269	291	295	300	300	284	232	252
74.	Ostrov u Macochy	1436	885	1089	1210	1172	1140	1173	1234	1261	1261	1277
75.	Pamětice	1167	350	248	256	240	258	270	280	288	240	255
76.	Petrov	1374	316	232	260	276	242	228	248	242	206	221
77.	Petrovice	1374	500	514	519	537	594	586	615	636	577	546
78.	Prostřední Poříčí	1629	480	438	502	508	533	616	535	519	378	404

Poř. č. obce	Počet obyvatel				Počet domů												
	1970	1980	1991	2001	1869	1880	1890	1900	1910	1921	1930	1950	1961	1970	1980	1991	2001
42.	822	826	754	768	70	80	88	90	99	106	112	136	167	171	205	215	225
43.	390	325	271	234	80	83	100	113	115	114	116	113	109	96	88	97	98
44.	122	90	62	51	36	37	37	36	38	38	41	41	43	37	30	37	39
45.	127	132	122	115	38	39	38	39	41	41	41	41	37	33	33	42	45
46.	364	318	279	267	26	35	48	53	55	57	73	84	83	85	78	99	101
47.	2154	2208	2264	2542	321	335	327	344	401	407	475	585	549	546	570	726	779
	121	110	93	76	38	41	41	42	43	42	41	43	40	37	34	46	46
	1226	1361	1484	1747	148	150	144	152	185	183	225	297	414	286	328	411	453
	259	212	194	202	30	31	28	29	34	38	52	75	73	73	65	83	80
	223	232	221	235	45	51	52	52	57	60	63	68	.	62	60	80	84
	64	59	39	31	25	27	25	27	27	26	27	30	22	21	18	28	29
	261	234	233	251	35	35	37	42	55	58	67	72	.	67	65	78	87
48.	237	134	146	144	41	42	42	42	47	50	61	67	68	69	41	50	85
49.	405	350	350	346	38	39	41	48	60	68	70	89	94	102	103	113	123
50.	6483	6847	6608	6640	783	797	776	834	917	989	1125	1328	1357	1411	1519	1714	1815
	71	54	39	46	22	25	24	23	23	26	27	29	.	22	16	22	25
	185	192	123	114	45	47	47	47	45	48	51	53	55	55	60	58	58
	98	105	109	88	37	31	30	31	30	28	32	30	52	24	23	26	27
	204	181	133	120	43	44	44	41	44	46	53	58	57	52	47	53	60
	210	195	175	199	50	54	54	55	55	55	58	64	58	56	56	62	70
	32	34	22	12	15	15	15	16	16	16	16	16	.	11	11	9	11
	97	54	41	36	14	14	14	14	16	17	21	20	.	19	16	18	21
	160	127	122	117	41	43	44	44	43	44	46	46	46	42	38	41	45
	3997	4303	4562	4359	277	276	265	312	369	409	487	644	828	748	824	997	963
	91	68	52	55	25	25	25	25	25	27	28	32	.	30	28	31	36
	220	189	169	202	50	48	44	49	50	56	63	64	65	63	61	81	88
	124	102	95	102	28	35	35	35	34	35	37	41	38	36	32	37	40
	107	127	104	79	34	34	34	35	40	40	41	40	38	36	33	42	41
	136	88	61	65	16	16	14	14	16	15	20	20	.	33	31	28	32
	426	745	570	827	40	43	43	46	59	63	71	82	.	103	162	113	198
	152	138	104	106	21	22	21	23	24	28	34	40	58	39	41	47	51
	173	145	127	113	25	25	23	24	28	36	40	49	62	42	40	49	49
51.	450	400	357	357	59	61	59	60	73	78	91	113	112	112	106	117	123
52.	191	172	128	132	40	40	38	38	37	37	42	44	42	41	39	40	44
53.	95	71	44	37	27	27	27	30	31	36	39	38	32	27	22	17	14
54.	1071	1058	1027	1028	157	182	186	197	206	213	225	252	251	251	256	294	314
	947	973	963	968	130	155	158	168	177	184	196	224	251	224	232	267	287
	124	85	64	60	27	27	28	29	29	29	29	28	.	27	24	27	27
55.	841	953	1086	1092	81	91	102	112	117	130	146	187	185	209	242	301	333
56.	1305	1241	1202	1243	231	252	254	255	271	274	281	311	323	324	325	369	404
	84	66	47	47	18	20	21	21	21	21	22	24	60	25	21	28	31
	1070	1050	1060	1115	185	202	201	202	218	221	226	253	263	266	273	308	338
	67	60	42	40	13	13	13	13	13	13	13	14	.	14	13	15	14
	84	65	53	41	15	17	19	19	19	19	20	20	.	19	18	18	21
57.	159	181	104	78	33	34	34	34	40	38	41	44	45	35	44	37	39
58.	144	119	95	105	25	28	28	26	30	30	31	35	32	34	31	36	37
59.	352	334	316	296	45	50	53	53	60	65	73	81	83	80	74	91	100
60.	1591	1618	1798	1843	259	268	261	276	286	292	329	380	385	413	420	513	554
61.	155	126	74	56	37	38	34	34	35	37	37	39	38	37	36	38	38
62.	222	172	134	133	34	41	43	39	42	43	45	54	56	56	48	48	64
63.	174	185	204	203	38	40	40	41	40	41	42	41	39	41	40	53	52
	89	77	80	90	20	20	20	21	20	19	20	19	39	19	18	22	25
	85	108	124	113	18	20	20	20	20	22	22	22	.	22	22	31	27
64.	167	144	134	150	35	36	36	38	41	41	47	48	47	47	47	50	54
65.	184	189	168	176	22	20	23	24	26	28	32	34	41	41	44	48	52
66.	540	504	439	444	81	88	95	101	107	108	127	147	142	144	136	157	170
67.	254	251	237	223	38	38	32	32	34	38	49	58	58	61	61	75	74
68.	407	347	296	289	42	50	53	57	65	67	79	90	91	92	89	97	105
69.	134	122	110	115	26	26	29	30	31	31	32	39	32	33	32	34	37
70.	563	511	522	528	91	99	101	103	101	103	105	117	125	123	125	139	166
71.	1710	1791	1778	1768	283	290	280	296	299	306	335	379	385	411	436	512	536
72.	1015	941	882	890	138	150	150	168	178	178	211	263	258	267	264	305	327
73.	232	198	170	146	34	37	42	45	46	47	48	54	54	54	48	51	62
74.	1216	1173	1111	1086	153	169	183	194	212	216	244	298	319	320	311	386	396
75.	223	216	223	210	42	45	45	47	47	51	55	60	62	54	52	59	74
76.	192	183	160	150	39	39	39	37	39	40	43	44	45	42	41	40	42
77.	533	445	399	419	60	66	72	82	97	104	119	132	131	136	126	146	154
78.	362	288	272	274	65	68	71	72	74	77	91	97	95	90	87	99	102

Poř. č. obce	Obec, část obce	Prv. pís. zmínka	Výměra v ha	Počet obyvatel								
				1869	1880	1890	1900	1910	1921	1930	1950	1961
79.	Rájec-Jestřebí	.	1566	2032	2130	2297	2448	2911	3006	3251	3300	3427
	1. Holešín	1349		201	232	262	257	295	289	298	285	277
	2. Jestřebí	1390		311	374	385	451	599	693	849	901	.
	3. Karolín	1760		203	192	216	226	255	242	231	193	168
	4. Rájec	1131		1317	1332	1434	1514	1762	1782	1873	1921	2982
80.	Ráječko	1554	501	459	483	557	667	781	800	1059	1061	1062
81.	Rašov	1390	955	440	454	431	434	407	387	378	365	360
82.	Rohozec	1240	531	226	255	268	249	275	285	272	277	266
83.	Roubanina	1356	269	261	257	252	272	260	236	218	140	160
84.	Rozseč nad Kunštátem	1390	613	601	574	574	613	638	604	536	478	463
85.	Rozsíčka	1374	402	294	302	299	331	321	296	257	234	215
86.	Rudice	1353	496	687	773	843	887	1001	1010	918	947	998
87.	Sebranice	1043	804	888	962	983	1016	922	945	866	779	775
88.	Senetářov	1349	1385	725	721	747	747	746	711	661	584	617
89.	Skalice nad Svitavou	1229	299	257	292	319	361	403	413	566	539	546
90.	Skrchov	1407	212	249	208	235	288	288	283	262	211	233
91.	Sloup	1356	764	539	425	436	467	636	579	595	610	676
92.	Spešov	1373	330	359	396	420	445	473	471	540	542	599
93.	Strhaře	.	532	265	278	274	299	309	310	302	239	225
	1. Strhaře	1390		188	180	175	205	218	227	223	172	155
	2. Žleby	1650		77	98	99	94	91	83	79	67	70
94.	Stvolová	.	375	284	299	299	330	382	343	333	259	247
	1. Skřib	1674		88	80	89	105	101	81	83	62	60
	2. Stvolová	1320		88	108	95	123	166	172	160	119	127
	3. Vlkov	1295		108	111	115	102	115	90	90	78	60
95.	Sudice	1238	539	436	573	575	597	667	706	599	580	574
96.	Suchý	1762	379	248	283	303	346	350	363	407	384	421
97.	Sulíkov	.	372	218	237	238	241	247	248	249	207	229
	1. Sulíkov	1374		138	146	134	142	141	151	155	123	229
	2. Vřesice	1524		80	91	104	99	106	97	94	84	.
98.	Světlá	1499	223	329	332	346	358	352	344	350	267	204
99.	Svinošice	1210	733	317	341	329	357	361	320	341	320	295
100.	Svitávka	.	826	1380	1558	1667	1809	2385	2350	2462	2024	2070
	1. Sasina	1368		162	209	177	186	235	214	194	158	159
	2. Svitávka	1160		1218	1349	1490	1623	2150	2136	2268	1866	1911
101.	Synalov	1360	694	294	311	283	325	314	316	297	240	212
102.	Šebetov	1201	943	678	706	674	694	747	743	699	632	787
103.	Šebrov-Kateřina	.	1029	656	770	799	874	906	967	999	877	822
	1. Svatá Kateřina	1469		191	212	205	228	191	222	228	209	209
	2. Šebrov	1389		465	558	594	646	715	745	771	668	613
104.	Šošůvka	1374	508	477	649	713	703	732	728	680	628	682
105.	Štěchov	.	168	316	304	309	327	304	312	324	254	282
	1. Lačnov	1675		165	156	162	173	159	172	170	129	.
	2. Štěchov	1385		151	148	147	154	145	140	154	125	282
106.	Tasovice	1406	327	333	351	307	322	306	312	261	167	188
107.	Uhřice	1201	658	588	589	558	553	551	567	508	431	469
108.	Újezd u Boskovic	1505	1279	500	549	580	602	651	652	651	580	559
109.	Újezd u Černé Hory	1334	450	336	343	311	339	358	351	347	298	297
110.	Unín	1349	338	172	199	211	203	216	248	222	207	197
111.	Úsobrno	1073	780	653	650	599	615	670	825	835	649	652
112.	Ústup	1374	265	208	220	206	207	194	183	150	113	101
113.	Valchov	1505	372	387	378	374	415	389	411	406	414	465
114.	Vanovice	.	1215	995	994	958	962	1003	941	943	748	749
	1. Drvalovice	1256		283	275	295	279	284	298	302	211	229
	2. Vanovice	1370		712	719	663	683	719	643	641	537	520
115.	Vavřinec	.	1223	706	833	928	983	1005	998	993	917	877
	1. Suchdol	1320		169	198	230	215	244	228	264	227	233
	2. Vavřinec	1374		291	366	420	458	448	458	428	406	358
	3. Veselice	1320		246	269	278	310	313	312	301	284	286
116.	Vážany	1167	487	310	327	264	325	355	328	334	297	324
117.	Velenov	1447	753	271	330	346	338	368	382	361	296	326
118.	Velké Opatovice	.	2593	2197	2231	2292	2379	2437	2498	2360	1998	2481
	1. Bezděčí	1317		131	123	142	125	152	156	130	122	110
	2. Brťov u Velkých Opatovic	1276		162	164	164	154	177	194	188	128	142
	3. Korbelova Lhota	1376		106	119	119	114	104	127	132	91	86
	4. Svárov	1317		158	153	142	149	157	139	138	105	103
	5. Velká Roudka	1355		282	277	255	264	287	297	304	204	244
	6. Velké Opatovice	1308		1358	1395	1470	1573	1560	1585	1468	1348	1796

Poř. č. obce	Počet obyvatel				Počet domů													
	1970	1980	1991	2001	1869	1880	1890	1900	1910	1921	1930	1950	1961	1970	1980	1991	2001	
79.	3506	3576	3521	3562	261	278	300	339	416	451	565	699	712	765	829	965	986	
	236	207	167	159	32	39	44	45	49	52	58	66	64	62	62	68	73	
	874	956	949	918	50	54	54	63	93	112	166	194	.	200	250	290	290	
	148	115	103	89	21	24	28	31	33	34	42	51	45	46	39	49	49	
	2248	2298	2302	2396	158	161	174	200	241	253	299	388	603	457	478	558	574	
80.	1101	1081	1160	1213	62	72	74	93	118	134	190	241	248	268	274	333	342	
81.	315	287	227	222	66	67	66	68	67	67	68	81	78	74	76	87	86	
82.	254	263	233	217	31	35	37	38	43	47	53	65	60	62	63	69	71	
83.	172	136	115	125	47	48	48	46	47	47	48	47	44	42	38	41	52	
84.	459	472	472	500	87	89	88	95	101	103	104	114	107	109	125	135	163	
85.	172	198	169	163	43	47	49	52	50	51	50	51	47	44	48	48	57	
86.	938	882	793	824	91	106	114	127	138	145	167	203	226	233	237	235	290	
87.	701	693	577	573	134	136	138	139	145	158	179	197	196	192	189	199	224	
88.	598	542	524	493	94	96	107	115	122	123	126	131	131	133	130	147	154	
89.	549	581	610	609	37	42	45	45	52	58	91	125	128	132	134	148	151	
90.	144	95	127	102	37	40	37	40	42	44	50	54	57	43	31	53	44	
91.	751	913	931	891	75	57	56	69	82	84	97	114	138	152	167	195	208	
92.	571	596	578	584	57	60	61	66	78	82	103	134	143	141	155	173	185	
93.	200	179	149	139	34	42	43	48	48	49	49	54	53	56	47	57	63	
	144	129	109	105	23	29	31	34	36	37	38	40	53	40	36	44	46	
	56	50	40	34	11	13	12	14	12	12	11	14	.	16	11	13	17	
94.	226	190	162	164	42	42	43	46	47	53	71	75	72	66	59	64	78	
	57	38	38	43	13	13	13	14	14	14	17	19	.	17	14	16	21	
	107	92	78	80	14	14	14	16	17	23	31	35	72	31	27	29	35	
	62	60	46	41	15	15	16	16	16	16	23	21	.	18	18	19	22	
95.	477	442	382	397	70	79	81	87	98	100	119	132	134	131	127	157	161	
96.	398	368	370	367	36	42	46	52	53	62	72	89	89	92	96	109	125	
97.	229	257	268	264	38	38	33	37	37	41	46	52	54	48	54	72	86	
	144	176	201	192	27	27	22	26	25	26	27	29	54	26	33	46	50	
	85	81	67	72	11	11	11	11	12	15	19	23	.	22	21	26	36	
98.	236	218	212	195	64	61	64	65	65	65	72	76	70	69	61	82	84	
99.	288	228	209	253	52	54	55	65	65	65	70	83	79	78	78	96	106	
100.	2032	1873	1615	1683	169	181	184	190	254	281	365	435	439	445	427	489	509	
	145	121	92	106	24	28	26	26	31	34	38	45	.	45	42	50	52	
	1887	1752	1523	1577	145	153	158	164	223	247	327	390	439	400	385	439	457	
101.	183	169	130	115	32	44	44	48	48	47	49	53	53	47	43	41	56	
102.	780	896	954	936	104	105	107	107	114	123	132	153	153	159	173	203	220	
103.	793	708	591	620	91	107	125	128	148	155	174	206	206	214	199	236	233	
	205	166	131	153	31	33	39	37	41	42	46	51	.	56	51	60	62	
	588	542	460	467	60	74	86	91	107	113	128	155	206	158	148	176	171	
104.	697	700	694	711	65	99	106	115	121	121	132	140	148	162	166	204	210	
105.	235	196	166	169	46	48	48	49	52	55	57	64	62	58	55	59	69	
	106	87	70	65	24	25	25	26	26	28	30	33	.	29	26	28	33	
	129	109	96	104	22	23	23	23	26	27	27	31	62	29	29	31	36	
106.	152	111	78	75	43	47	45	50	52	54	56	52	44	40	40	40	43	
107.	401	377	335	305	90	92	93	94	94	101	106	117	108	110	104	117	121	
108.	510	499	446	444	74	84	90	99	105	108	125	154	127	125	126	146	151	
109.	268	325	280	254	50	50	51	52	56	60	66	78	71	72	70	85	89	
110.	289	213	174	196	23	32	35	32	34	42	45	51	51	60	56	63	66	
111.	629	586	501	467	84	84	81	81	82	103	116	128	138	149	142	169	188	
112.	89	75	46	39	36	36	36	35	32	32	34	34	30	25	21	22	17	
113.	439	425	425	447	45	51	52	53	57	60	73	93	99	99	102	128	133	
114.	699	643	585	570	173	177	178	178	188	195	208	216	203	204	188	206	227	
	213	175	141	138	44	47	47	46	50	53	61	60	.	58	48	53	62	
	486	468	444	432	129	130	131	132	138	142	147	156	203	146	140	153	165	
115.	870	892	797	822	113	123	135	140	152	154	176	203	212	208	230	248	285	
	213	207	176	177	27	29	31	33	33	35	48	53	.	53	51	56	66	
	378	400	388	391	52	55	59	62	66	66	76	87	212	90	110	122	132	
	279	285	233	254	34	39	45	45	53	53	52	63	.	65	69	70	87	
116.	275	230	189	191	57	58	53	58	67	67	74	80	78	70	69	79	84	
117.	292	242	206	191	44	46	48	47	55	56	58	68	69	69	65	66	70	
118.	3580	4271	4007	4192	346	351	362	385	402	403	447	473	510	581	623	713	754	
	80	76	59	52	21	21	22	22	24	24	25	26	23	21	19	22	24	
	136	114	106	93	29	31	29	30	31	31	35	37	53	31	27	30	32	
	75	57	38	34	18	18	18	18	18	18	22	23	.	18	17	17	16	
	93	70	60	57	25	27	27	27	27	26	27	29	24	23	20	22	21	
	198	167	136	119	53	52	49	57	58	58	65	64	59	57	58	68	64	
	2998	3787	3608	3837	200	202	217	231	244	246	273	294	351	431	482	554	597	

Poř. č. obce	Obec, část obce	Prv. pís. zmínka	Výměra v ha	Počet obyvatel								
				1869	1880	1890	1900	1910	1921	1930	1950	1961
119.	Vilémovice	1267	524	532	582	576	565	659	616	610	542	525
120.	Visky	1450	379	226	247	276	285	355	356	352	305	294
121.	Voděradý	1287	444	435	461	510	566	603	589	589	568	574
122.	Vranová	1398	390	356	412	432	462	523	509	494	378	363
123.	Vysočany	.	1208	891	927	916	871	868	937	817	763	877
	1. Housko	1437		336	330	341	321	270	317	288	239	253
	2. Molenburk	1724		555	597	575	550	598	620	529	524	624
124.	Závist	1776	42	124	139	145	153	161	153	161	149	181
125.	Zbraslavec	1374	261	252	332	310	322	340	295	257	217	232
126.	Zhoř	1348	209	113	114	109	110	113	104	106	103	96
127.	Žďár	1371	508	532	541	539	626	609	574	552	439	422
128.	Žďárná	1418	1038	829	892	1014	1004	1031	1040	1002	953	976
129.	Žernovník	1351	287	227	249	218	224	266	283	272	217	240
130.	Žerůtky	1353	296	203	195	224	206	169	180	147	135	119

Poznámky

3.1. Domy v roce 1961 v tom též Křeptov

3.2. Domy v roce 1961 viz Běleč

4. V tom též Pavlov

5.4. Domy v roce 1961 viz Olešná

5.7. Rok 1869, obyvatelstvo v roce 1921, rok 1950 až 1961 viz Těchov

5.8. Domy v roce 1961 v tom též Hořice

5.9. Rok 1869, obyvatelstvo v roce 1921,
rok 1950 až 1961 v tom též Obůrka

6. V tom též Dvořiště

8.2. V tom též Boskovice Židovská Obec, Dolní Předměstí,
Horní Předměstí, Židovské Zahrady, rok 1961 v tom též Hrádkov

8.3. Rok 1961 viz Boskovice

9.1. Domy v roce 1961 v tom též Jeneč

9.2. Domy v roce 1961 viz Brťov u Černé Hory

11. V tom též Proseč

16. V tom též Brodek

22. V tom též Klemov

24. V tom též Josefov

33.1., 33.3. Domy v roce 1961 viz Kněžves

33.2. Domy v roce 1961 v tom též Jobova Lhota, Veselka

47.2. Rok 1961 v tom též Sychotín, Újezd

47.4., 47.6. Rok 1961 viz Kunštát

50.1. Domy v roce 1961 viz Chlum

50.2. V tom též Bahna

50.3. Domy v roce 1961 v tom též Babolky

50.4. V tom též Ořechov

50.5. V tom též Trávník

50.6. Rok 1961 viz Zboněk

50.7. Rok 1961 viz Zábudov

50.9. Rok 1961 v tom též Lhota, domy v roce 1961 v tom též

Slatinka, Třebětín

50.10. Rok 1961 viz Letovice

Poř. č. obce	Počet obyvatel				Počet domů												
	1970	1980	1991	2001	1869	1880	1890	1900	1910	1921	1930	1950	1961	1970	1980	1991	2001
119.	461	388	302	303	78	83	85	88	97	99	113	131	129	122	118	131	133
120.	272	221	230	222	43	42	45	45	51	56	65	72	73	72	69	84	90
121.	556	497	451	473	78	80	79	85	90	93	118	129	130	133	132	161	178
122.	320	289	307	321	58	60	61	64	69	74	91	95	93	90	88	115	135
123.	884	862	825	791	116	127	125	127	133	134	141	165	189	196	212	257	265
	264	242	224	246	44	46	46	46	46	47	51	54	58	63	59	72	74
	620	620	601	545	72	81	79	81	87	87	90	111	131	133	153	185	191
124.	148	148	127	138	19	19	21	23	27	29	30	34	34	35	38	41	44
125.	235	231	215	182	40	41	43	43	46	48	51	58	56	54	53	70	70
126.	87	73	55	59	18	18	18	19	20	20	20	21	19	18	18	20	20
127.	415	398	363	359	73	78	79	85	92	94	96	115	106	112	111	118	142
128.	906	764	730	699	92	116	128	134	156	164	185	211	222	218	196	213	271
129.	227	211	203	192	34	37	36	37	39	40	44	53	55	59	60	73	75
130.	109	83	56	65	30	31	29	31	32	32	31	32	30	32	26	35	36

50.14., 50.15. Domy v roce 1961 viz Letovice

50.16. Rok 1961 v tom též Kněževísko

50.17. Rok 1961 v tom též Klevetov

54.1. Domy v roce 1961 v tom též Marianín

54.2. Domy v roce 1961 viz Lipovec

56.1. Domy v roce 1961 v tom též Řepka, Veselí

56.2. V tom též Lomnice Židovská Obec

56.3., 56.4. Domy v roce 1961 viz Brusná

63.1. Domy v roce 1961 v tom též Skočova Lhota

63.2. Domy v roce 1961 viz Malá Roudka

79.2. Rok 1961 viz Rájec

79.4. Rok 1961 v tom též Jestřebí

90. V tom též Borová

93.1. Domy v roce 1961 v tom též Žleby

93.2. Domy v roce 1961 viz Strhaře

94.1., 94.3. Domy v roce 1961 viz Stvolová

94.2. Domy v roce 1961 v tom též Skřib, Vlkov

97.1. Rok 1961 v tom též Vřesice

97.2. Rok 1961 viz Sulíkov

98. V tom též Přívěst'

100.1. Domy v roce 1961 viz Svitávka

100.2. Domy v roce 1961 v tom též Sasina

103.1. Domy v roce 1961 viz Šebrov

103.2. Domy v roce 1961 v tom též Svatá Kateřina

105.1. Rok 1961 viz Štěchov

105.2. Rok 1961 v tom též Lačnov

114.1. Domy v roce 1961 viz Vanovice

114.2. Domy v roce 1961 v tom též Drvalovice

115.1., 115.3. Domy v roce 1961 viz Vavřinec

115.2. Domy v roce 1961 v tom též Suchdol, Veselice

118.2. Domy v roce 1961 v tom též Korbelova Lhota

118.3. Domy v roce 1961 viz Brťov u Velkých Opatovic

Poř. č. obce	Obec, část obce	Prv. pís. zmlínka	Výměra v ha	Počet obyvatel								
				1869	1880	1890	1900	1910	1921	1930	1950	1961
	Brno		23033	104977	120122	145782	176645	216709	237659	283972	299099	324173
1.	Brno-střed			73771	82660	94462	109346	125737	140576	145187	144445	111180
	1. Brno-město	1091		73771	82660	94462	109346	125737	140576	145187	144445	43864
	2. Černá Pole (Brno-střed)											
	3. Pisárky (Brno-střed)											
	4. Staré Brno	1247										
	5. Stránice											
	6. Štýřice											
	7. Trnitá (Brno-střed)											12863
	8. Veveří											54453
	9. Zábřdovice (Brno-střed)	1209										
2.	Brno-Žabovřesky			1200	1515	2057	2632	4510	5862	11253	14066	17000
	1. Žabovřesky	1314		1200	1515	2057	2632	4510	5862	11253	14066	17000
3.	Brno-Královo Pole			3361	4427	6688	10228	13078	15179	20667	22847	28175
	1. Černá Pole (Brno-Královo Pole)											
	2. Královo Pole	1247		3361	4427	6688	10228	13078	15179	20667	22847	28175
	3. Ponava											
	4. Sadová											
4.	Brno-sever			2591	4050	7568	9497	12010	12008	15775	18590	63261
	1. Černá Pole (Brno-sever)											44792
	2. Husovice	1662		2259	3541	6958	8764	11012	10977	14712	17473	17320
	3. Lesná											
	4. Soběšice	1287		332	509	610	733	998	1031	1063	1117	1149
	5. Zábřdovice (Brno-sever)	1209										
5.	Brno-Židenice			3067	3473	6367	11326	17904	17870	27680	27206	29180
	1. Zábřdovice (Brno-Židenice)	1209										
	2. Židenice (Brno-Židenice)	1210		3067	3473	6367	11326	17904	17870	27680	27206	29180
6.	Brno-Černovice			543	781	1405	2202	3057	3447	7111	10145	12726
	1. Černovice	1333		543	781	1405	2202	3057	3447	7111	10145	12726
7.	Brno-jih			3078	3546	4255	4766	5858	5560	7394	8241	8192
	1. Dolní Heršpice	1289		314	354	401	396	470	473	573	494	441
	2. Horní Heršpice	1353		687	783	888	1303	2113	1745	2310	3023	2913
	3. Komárov	1104		1644	1893	2392	2592	2726	2799	3851	4108	4205
	4. Přízřevenice	1464		433	516	574	475	549	543	660	616	633
	5. Trnitá (Brno-jih)											
8.	Brno-Bohunice			435	594	891	990	1436	1463	2023	2882	1829
	1. Bohunice	1237		435	594	891	990	1436	1463	2023	2882	1829
9.	Brno-Starý Lískovec			507	583	688	863	1748	2082	2763	2783	1899
	1. Starý Lískovec	1312		507	583	688	863	1748	2082	2763	2783	1899
10.	Brno-Nový Lískovec											1141
	1. Nový Lískovec	1312										1141
11.	Brno-Kohoutovice			310	365	458	588	776	742	1089	1042	1344
	1. Jundrov (Brno-Kohoutovice)	1323										
	2. Kohoutovice	1210		310	365	458	588	776	742	1089	1042	1344
	3. Pisárky (Brno-Kohoutovice)											
12.	Brno-Jundrov			478	583	710	1090	1717	2142	2785	3158	2168
	1. Jundrov (Brno-Jundrov)	1323		478	583	710	1090	1717	2142	2785	3158	2168
	2. Pisárky (Brno-Jundrov)											
13.	Brno-Bystrc			961	1108	1212	1322	1576	1543	1818	2177	2283
	1. Bystrc	1373		961	1108	1212	1322	1576	1543	1818	2177	2283
14.	Brno-Kníničky			445	458	510	508	570	537	527	636	734
	1. Kníničky	1406		445	458	510	508	570	537	527	636	734
15.	Brno-Komín			809	931	1019	1319	1846	1951	2317	2429	2262
	1. Komín	1240		809	931	1019	1319	1846	1951	2317	2429	2262
16.	Brno-Medlánky			343	368	464	491	721	765	1461	1442	1326
	1. Medlánky	1234		343	368	464	491	721	765	1461	1442	1326
17.	Brno-Řečkovice a Mokrá Hora			1085	1237	1360	1632	2549	2880	4953	6139	6943
	1. Mokrá Hora	1784		294	306	296	343	373	470	598	597	710
	2. Řečkovice	1338		791	931	1064	1289	2176	2410	4355	5542	6233
18.	Brno-Maloměřice a Obřany			1705	2048	2761	3572	4711	5309	7537	7290	7080
	1. Maloměřice (Brno-Maloměřice a Obřany)	1125		878	1047	1606	2210	3166	3644	4891	4550	4319
	2. Obřany	1234		827	1001	1155	1362	1545	1665	2646	2740	2761
19.	Brno-Vinohrady											
	1. Maloměřice (Brno-Vinohrady)	1125										
	2. Židenice (Brno-Vinohrady)	1210										

Poř. č. obce	Počet obyvatel				Počet domů													
	1970	1980	1991	2001	1869	1880	1890	1900	1910	1921	1930	1950	1961	1970	1980	1991	2001	
	344218	371463	388296	376172	6396	7066	8535	10807	14450	15866	23780	30637	31097	32130	33851	36327	37051	
1.	116851	91140	75857	67395	2287	2292	2665	3047	3527	3834	5271	6021	28767	4439	4277	4185	4018	
	11949	8352	6744	5830	2287	2292	2665	3047	3527	3834	5271	6021	28767	424	373	319	289	
	4480	3379	2858	2488	134	128	123	113	
	2712	2262	1853	1660	267	269	263	252	
	22108	17030	13883	13024	669	654	635	621	
	5691	5552	5508	4896	663	795	874	876	
	14057	11480	9190	8635	690	615	625	623	
	7811	5416	3770	3457	302	234	195	181	
	35146	28707	25045	22366	919	886	853	851	
	12897	8962	7006	5039	371	323	298	212	
2.	24086	28208	24069	22280	165	216	259	342	661	863	1425	1978	.	2322	2780	2818	2785	
	24086	28208	24069	22280	165	216	259	342	661	863	1425	1978	.	2322	2780	2818	2785	
3.	33747	34646	29386	27729	274	352	507	836	1150	1240	2019	2556	.	2644	2645	2612	2613	
	1
	22377	25192	21030	20205	274	352	507	836	1150	1240	2019	2556	.	2209	2253	2187	2216	
	10866	9065	8009	7120	380	362	374	356	
	504	389	347	404	55	30	51	40	
4.	64251	56819	46808	45908	220	341	582	766	921	966	1582	2169	300	3989	4220	4313	4463	
	29755	24763	20769	19103	1762	1785	1802	1792	
	9261	7153	5532	5473	170	279	499	656	765	804	1367	1868	.	1232	1196	1224	1166	
	20069	20355	16655	15154	545	742	759	792	
	1108	1157	1078	1475	50	62	83	110	156	162	215	301	300	306	343	385	503	
	4058	3391	2774	4703	144	154	143	210	
5.	31061	26421	21174	20376	256	300	554	1123	1811	2001	2990	3719	.	3734	3601	3505	3468	
	2398	1802	1479	1482	216	204	195	193	
	28663	24619	19695	18894	256	300	554	1123	1811	2001	2990	3719	.	3518	3397	3310	3275	
6.	11141	8619	7221	7263	103	118	155	226	307	369	805	1030	.	1030	980	945	939	
	11141	8619	7221	7263	103	118	155	226	307	369	805	1030	.	1030	980	945	939	
7.	8616	6624	7582	7976	390	441	494	573	708	689	954	1186	.	1271	1127	1165	1189	
	382	330	305	361	55	62	65	73	80	79	86	87	.	90	83	90	98	
	2775	2281	1877	1858	105	124	148	180	256	230	356	476	.	516	486	498	500	
	4874	3494	4918	5175	152	171	193	227	273	278	387	476	.	527	419	412	415	
	585	486	469	572	78	84	88	93	99	102	125	147	.	138	134	162	175	
	.	33	13	10	5	3	1	
8.	1816	13329	17361	16398	69	83	88	123	170	202	310	388	.	428	516	550	548	
	1816	13329	17361	16398	69	83	88	123	170	202	310	388	.	428	516	550	548	
9.	1511	16740	15862	14220	84	99	108	132	308	360	485	593	.	383	555	568	596	
	1511	16740	15862	14220	84	99	108	132	308	360	485	593	.	383	555	568	596	
10.	1067	1094	5738	11400	249	254	382	468	
	1067	1094	5738	11400	249	254	382	468	
11.	1893	9615	14339	13339	57	64	72	84	128	128	209	255	.	379	559	881	867	
	1171	9143	13327	12857	57	64	72	84	128	128	209	255	.	260	465	768	787	
	722	472	1012	482	119	94	113	80	
12.	2035	4488	3630	3844	83	104	116	167	292	323	451	544	.	506	625	676	755	
	2035	4488	3630	3725	83	104	116	167	292	323	451	544	.	506	625	676	726	
	.	.	.	119	29	
13.	2386	14196	23593	23805	132	149	168	200	252	263	382	754	.	561	789	1159	1066	
	2386	14196	23593	23805	132	149	168	200	252	263	382	754	.	561	789	1159	1066	
14.	651	570	549	513	73	76	87	94	101	101	107	400	.	153	154	195	175	
	651	570	549	513	73	76	87	94	101	101	107	400	.	153	154	195	175	
15.	2575	8180	7827	7251	134	151	168	213	295	316	409	525	.	597	807	971	1010	
	2575	8180	7827	7251	134	151	168	213	295	316	409	525	.	597	807	971	1010	
16.	1067	1641	2425	3163	52	57	63	69	87	97	240	284	.	275	315	392	447	
	1067	1641	2425	3163	52	57	63	69	87	97	240	284	.	275	315	392	447	
17.	7478	17729	15804	14991	147	167	195	240	405	482	910	1256	.	1471	1773	1959	2057	
	672	620	588	687	39	42	49	54	64	68	110	147	.	175	179	214	242	
	6806	17109	15216	14304	108	125	146	186	341	414	800	1109	.	1296	1594	1745	1815	
18.	6446	5747	4775	4844	235	285	349	434	605	698	1088	1318	.	1405	1296	1348	1349	
	4186	3027	2432	2459	110	131	179	228	357	443	699	813	.	891	789	808	785	
	2260	2720	2343	2385	125	154	170	206	248	255	389	505	.	514	507	540	564	
19.	582	416	15766	14823	109	97	205	163	
	.	.	.	545	4	
	582	416	15766	14278	109	97	205	159	

Poř. č. obce	Obec, část obce	Prv. pís. zmínka	Výměra v ha	Počet obyvatel								
				1869	1880	1890	1900	1910	1921	1930	1950	1961
20.	Brno-Líšeň	.	.	3590	3938	4396	4559	5280	5555	6596	7456	7649
	1. Líšeň	1261	.	3590	3938	4396	4559	5280	5555	6596	7456	7649
21.	Brno-Slatina	.	.	680	851	1046	1217	1470	1432	1728	2164	3256
	1. Slatina	1261	.	680	851	1046	1217	1470	1432	1728	2164	3256
22.	Brno-Tuřany	.	.	2461	2629	2900	3456	4406	4693	6007	6102	6148
	1. Brněnské Ivanovice	1585	.	1003	1059	1207	1337	1606	1580	2129	1819	1834
	2. Dvorská	1787	.	216	227	247	241	268	271	421	383	392
	3. Holásky	1388	.	265	260	339	322	390	431	723	1384	1439
	4. Tuřany	1208	.	977	1083	1107	1556	2142	2411	2734	2516	2483
23.	Brno-Chrlice	.	.	1135	1328	1534	1608	1694	1814	2314	2382	2647
	1. Chrlice	1320	.	1135	1328	1534	1608	1694	1814	2314	2382	2647
24.	Brno-Bosonohy	.	.	802	897	1030	1133	1417	1513	1822	2038	2143
	1. Bosonohy	1259	.	802	897	1030	1133	1417	1513	1822	2038	2143
25.	Brno-Žebětín	.	.	849	904	1001	1202	1440	1401	1554	1680	1843
	1. Žebětín	1235	.	849	904	1001	1202	1440	1401	1554	1680	1843
26.	Brno-Ivanovice	.	.	201	222	271	282	316	355	428	515	507
	1. Ivanovice	1585	.	201	222	271	282	316	355	428	515	507
27.	Brno-Jehnice	.	.	271	293	342	397	460	502	675	658	656
	1. Jehnice	1324	.	271	293	342	397	460	502	675	658	656
28.	Brno-Ořešín	.	.	166	182	217	245	232	275	333	383	408
	1. Ořešín	1275	.	166	182	217	245	232	275	333	383	408
29.	Brno-Útěchov	.	.	133	151	170	174	190	203	175	203	193
	1. Útěchov	1368	.	133	151	170	174	190	203	175	203	193

Poznámky

- 1.1. Rok 1869 až 1961 v tom též Pisárky, Staré Brno, Štýřice, Zábrdovice, rok 1869 až 1950 v tom též Černá Pole, Ponava, Stránice, Trnitá, Veveří, domy v roce 1961 v tom též Bohunice, Brněnské Ivanovice, Bystr, Černá Pole, Černovice, Dolní Heršpice, Holásky, Horní Heršpice, Husovice, Jundrov, Kníničky, Kohoutovice, Komárov, Komín, Královo Pole, Líšeň, Maloměřice, Medlánky, Mokrá Hora, Nový Lískovec, Obřany, Ponava, Přízřenice, Řečkovice, Slatina, Starý Lískovec, Stránice, Trnitá, Tuřany, Veveří, Žabovřesky, Židenice
- 1.2. Rok 1869 až 1950, domy v roce 1961 viz Brno-město, obyvatelstvo v roce 1961 viz Černá Pole (Brno-sever)
- 1.3. Rok 1869 až 1961 viz Brno-město, rok 1970 až 1991 v tom též Pisárky (Brno-Jundrov)
- 1.4., 1.6., 1.9. Rok 1869 až 1961 viz Brno-město
- 1.5. Rok 1869 až 1950, domy v roce 1961 viz Brno-město, obyvatelstvo v roce 1961 viz Veveří
- 1.7. Rok 1869 až 1950, domy v roce 1961 viz Brno-město, obyvatelstvo v roce 1961, rok 1970 v tom též Trnitá (Brno-jih)
- 1.8. V tom též Lužánky, rok 1869 až 1950, domy v roce 1961 viz Brno-město, obyvatelstvo v roce 1961 v tom též Ponava, Stránice
- 2.1. V tom též Kamenný Mlýn, Vinohrádky, domy v roce 1961 viz Brno-město
- 3.1. Rok 1869 až 1950, domy v roce 1961 viz Brno-město, obyvatelstvo v roce 1961, rok 1970 až 1991 viz Černá Pole (Brno-sever)
- 3.2. V tom též Ugartov, rok 1869 až 1961 v tom též Sadová, domy v roce 1961 viz Brno-město
- 3.3. Rok 1869 až 1950, domy v roce 1961 viz Brno-město, obyvatelstvo v roce 1961 viz Veveří
- 3.4. Rok 1869 až 1961 viz Královo Pole
- 4.1. Rok 1869 až 1950, domy v roce 1961 viz Brno-město, obyvatelstvo v roce 1961 v tom též Černá Pole (Brno-Královo Pole), Černá Pole (Brno-střed),

Poř. č. obce	Počet obyvatel				Počet domů													
	1970	1980	1991	2001	1869	1880	1890	1900	1910	1921	1930	1950	1961	1970	1980	1991	2001	
20.	6919	6266	26476	25388	552	575	605	627	821	881	1273	1791	.	1839	1875	2346	2466	
	6919	6266	26476	25388	552	575	605	627	821	881	1273	1791	.	1839	1875	2346	2466	
21.	3833	4714	8668	8530	134	149	157	180	222	232	304	450	.	770	832	1008	1058	
	3833	4714	8668	8530	134	149	157	180	222	232	304	450	.	770	832	1008	1058	
22.	5780	5099	4526	4631	350	385	424	544	746	808	1147	1469	86	1506	1513	1613	1621	
	1666	1549	1335	1261	151	158	167	197	254	273	376	420	.	429	443	472	447	
	376	345	314	335	30	38	42	48	51	55	82	93	86	86	87	88	93	
	1117	999	891	935	42	45	52	59	73	79	154	354	.	305	303	328	334	
	2621	2206	1986	2100	127	144	163	240	368	401	535	602	.	686	680	725	747	
23.	2565	3121	3110	3176	172	201	208	223	257	277	423	547	566	586	628	693	731	
	2565	3121	3110	3176	172	201	208	223	257	277	423	547	566	586	628	693	731	
24.	2345	2372	2137	2210	144	158	174	194	246	260	373	516	512	556	599	626	633	
	2345	2372	2137	2210	144	158	174	194	246	260	373	516	512	556	599	626	633	
25.	1835	1939	1872	2070	155	167	185	203	229	247	299	415	430	481	539	606	656	
	1835	1939	1872	2070	155	167	185	203	229	247	299	415	430	481	539	606	656	
26.	480	537	687	999	35	38	41	44	59	62	85	136	132	133	160	228	343	
	480	537	687	999	35	38	41	44	59	62	85	136	132	133	160	228	343	
27.	630	614	532	752	45	47	52	61	71	86	133	181	153	161	171	192	259	
	630	614	532	752	45	47	52	61	71	86	133	181	153	161	171	192	259	
28.	384	362	311	452	29	31	36	40	44	52	75	102	100	99	104	113	152	
	384	362	311	452	29	31	36	40	44	52	75	102	100	99	104	113	152	
29.	187	217	211	446	19	20	23	22	27	29	31	54	51	54	60	73	156	
	187	217	211	446	19	20	23	22	27	29	31	54	51	54	60	73	156	

- rok 1970 až 1991 v tom též Černá Pole (Brno-Královo Pole)
- 4.2. Rok 1869 až 1961 v tom též Lesná, domy v roce 1961 viz Brno-město
- 4.3. Rok 1869 až 1961 viz Husovice
- 4.5., 5.1. Rok 1869 až 1961 viz Brno-město
- 5.2. V tom též Juliánov, rok 1869 až 1961 v tom též Židenice (Brno-Vínohrady), domy v roce 1961 viz Brno-město
- 6.1. Domy v roce 1961 viz Brno-město
- 7.1. V tom též Nové Moravany, domy v roce 1961 viz Brno-město
- 7.2., 7.4. Domy v roce 1961 viz Brno-město
- 7.3. V tom též Malá Mariacel, Petrohradská Ulice, domy v roce 1961 viz Brno-město
- 7.5. Rok 1869 až 1950, domy v roce 1961 viz Brno-město, obyvatelstvo v roce 1961, rok 1970 viz Trnitá (Brno-střed)
- 8.1. Domy v roce 1961 viz Brno-město
- 9.1. Rok 1869 až 1950 v tom též Nový Lískovec, domy v roce 1961 viz Brno-město
- 10.1. Rok 1869 až 1950 viz Starý Lískovec, domy v roce 1961 viz Brno-město

- 11.1. Rok 1869 až 1991 viz Jundrov (Brno-Jundrov)
- 11.2. Domy v roce 1961 viz Brno-město
- 11.3. Rok 1869 až 1961 viz Brno-město
- 12.1. Rok 1869 až 1991 v tom též Jundrov (Brno-Kohoutovice), domy v roce 1961 viz Brno-město
- 12.2. Rok 1869 až 1961 viz Brno-město, rok 1970 až 1991 viz Pisárky (Brno-střed)
- 13.1. Rok 1961 až 2001 v tom též Veveří, domy v roce 1961 viz Brno-město
- 14.1., 15.1., 16.1., 17.1., 17.2. Domy v roce 1961 viz Brno-město
- 18.1. Rok 1869 až 1991 v tom též Maloměřice (Brno-Vínohrady), domy v roce 1961 viz Brno-město
- 18.2. Domy v roce 1961 viz Brno-město
- 19.1. Rok 1869 až 1991 viz Maloměřice (Brno-Maloměřice a Obrány)
- 19.2. Rok 1869 až 1961 viz Židenice (Brno-Židenice)
- 20.1., 21.1., 22.1., 22.3., 22.4. Domy v roce 1961 viz Brno-město
- 23.1. V tom též Roznberk

Poř. č. obce	Obec, část obce	Prv. pís. zmlínka	Výměra v ha	Počet obyvatel								
				1869	1880	1890	1900	1910	1921	1930	1950	1961
	Okres celkem		123793	107601	113947	120920	127045	138164	143468	156054	153900	165808
1.	Babice nad Svitavou	1365	1742	627	717	885	924	984	942	1041	1063	1008
2.	Babice u Rosic	1104	569	674	652	748	788	900	968	890	808	737
3.	Bilovice nad Svitavou	1542	1470	780	832	919	1078	1414	1846	2214	2545	2455
4.	Biskoupky	1131	581	203	206	250	252	247	265	285	254	272
5.	Blažovice	1131	594	524	601	693	688	763	881	1033	1012	1081
6.	Blučina	1048	1668	1298	1451	1530	1591	1632	1759	1843	1802	1989
7.	Borač	.	593	436	469	436	405	383	394	418	427	508
	1. Borač	1368		316	340	322	311	302	298	311	306	508
	2. Podolí	1390		120	129	114	94	81	96	107	121	.
8.	Borovník	1398	272	178	168	166	170	154	158	137	114	115
9.	Braniškov	1360	364	207	230	204	230	236	230	225	219	229
10.	Bratčice	1537	616	568	657	739	748	762	779	850	850	851
11.	Březina	1232	319	178	194	193	170	191	194	198	232	262
12.	Čebín	1353	726	637	701	768	742	865	914	1123	1269	1292
13.	Černvír	1284	136	145	123	122	116	169	160	204	187	211
14.	Česká	1784	199	201	201	227	233	240	241	301	487	530
15.	Čučice	1104	819	238	255	315	336	358	452	494	532	539
16.	Deblín	1234	1488	1122	1202	1115	1064	1159	1130	1191	1040	1143
17.	Dolní Kounice	1181	897	2967	2802	2928	3076	3300	3054	3130	2625	2661
18.	Dolní Loučky	.	814	782	841	866	882	861	845	926	1092	984
	1. Dolní Loučky	1236		713	758	780	785	763	751	836	1006	887
	2. Střemchoví	1358		69	83	86	97	98	94	90	86	97
19.	Domašov	1048	593	695	678	699	721	747	655	659	608	641
20.	Doubravník	.	1147	1129	1041	1011	981	1006	998	997	873	866
	1. Doubravník	1208		1018	940	900	851	877	879	874	798	794
	2. Křížovice	1483		111	101	111	130	129	119	123	75	72
21.	Drahonín	1208	669	311	309	305	279	264	276	275	200	181
22.	Drásov	1240	1071	642	634	650	730	738	823	1036	942	1120
23.	Hajany	1323	236	307	292	288	247	316	335	320	280	342
24.	Heroltice	1358	342	249	275	270	244	264	245	241	214	208
25.	Hlína	1537	834	263	292	270	327	355	359	377	353	373
26.	Holasice	1349	353	398	438	439	436	609	766	897	778	858
27.	Horní Loučky	1353	418	280	343	321	305	316	334	352	361	381
28.	Hostěnice	.	2000	435	510	534	560	657	596	598	539	590
	1. Hostěnice	1371		435	510	534	539	638	596	579	539	575
	2. Lhotky	1365		.	.	.	21	19	.	19	.	15
29.	Hradčany	1397	306	244	243	284	326	308	299	393	393	379
30.	Hrušovany u Brna	1252	909	751	811	1211	1289	1430	1650	1839	1853	2001
31.	Hvozdec	1317	359	346	347	318	319	338	330	330	285	289
32.	Chudčice	1235	410	427	514	531	596	737	671	836	819	842
33.	Ivančice	.	4757	6796	6513	6989	7265	7777	7999	8513	8040	8154
	1. Alexovice	1533		307	268	256	227	329	365	466	568	605
	2. Budkovice	1535		410	434	462	450	451	481	541	458	449
	3. Hrubšice	1225		282	284	320	353	337	361	451	440	434
	4. Ivančice	1221		4485	4161	4456	4671	4926	4958	4971	4588	4715
	5. Letkovice	1104		320	345	365	417	470	460	539	564	567
	6. Němčice	1355		692	675	767	733	836	900	1051	950	880
	7. Řeznovice	1275		300	346	363	414	428	474	494	472	504
34.	Javůrek	1399	1027	544	469	507	516	474	463	434	372	356
35.	Jinačovice	1358	594	322	370	391	436	491	531	654	591	634
36.	Jiřkovice	1306	453	454	423	525	574	630	705	778	752	810
37.	Kaly	.	431	263	344	355	362	337	345	370	337	328
	1. Kaly	1386		156	212	202	198	185	196	211	193	212
	2. Zahrada	1365		107	132	153	164	152	149	159	144	116
38.	Kanice	1365	823	354	374	453	422	471	437	567	493	541
39.	Katov	1390	300	254	268	247	254	222	205	212	197	213
40.	Ketkovice	1104	955	487	549	597	667	727	761	822	736	758
41.	Kobylnice	1306	509	406	514	552	569	769	843	889	845	898
42.	Kovalovice	1210	471	648	696	732	776	785	705	714	729	721
43.	Kratochvílka	1783	151	190	209	244	360	429	482	561	586	536
44.	Křížínkov	1309	289	357	374	355	317	306	316	294	278	277
45.	Kupařovice	1337	331	219	252	255	259	285	275	251	178	199
46.	Kuřim	1226	1737	1403	1535	1585	1610	1874	2024	2844	4131	5944
47.	Kuřimská Nová Ves	.	488	233	289	295	289	259	242	240	270	244
	1. Kuřimská Nová Ves	1364		181	230	244	237	206	196	193	223	206
	2. Prosatín	1390		52	59	51	52	53	46	47	47	38

Poř. č. obce	Počet obyvatel				Počet domů													
	1970	1980	1991	2001	1869	1880	1890	1900	1910	1921	1930	1950	1961	1970	1980	1991	2001	
	167015	172478	163517	166237	14948	16748	17889	19695	22479	24003	30619	36849	37103	38281	39790	44407	46408	
1.	974	908	834	859	96	111	118	126	146	154	204	267	241	248	246	286	299	
2.	646	559	474	523	57	74	81	99	120	131	164	198	199	193	181	203	223	
3.	2219	2253	2043	2302	113	122	150	185	270	298	422	676	546	568	572	626	665	
4.	243	212	196	177	37	41	43	47	49	52	60	69	65	60	62	69	69	
5.	1159	1092	1078	1078	138	99	109	118	135	146	223	246	253	266	269	299	305	
6.	1939	1881	1918	2006	224	257	280	298	316	319	373	427	451	466	499	578	611	
7.	404	348	317	300	58	69	68	72	72	75	79	97	98	98	93	112	117	
	298	254	237	229	41	50	51	55	56	56	58	70	98	72	68	83	87	
	106	94	80	71	17	19	17	17	16	19	21	27	.	26	25	29	30	
8.	98	84	79	87	21	21	21	21	25	24	24	30	29	25	23	28	33	
9.	224	198	176	163	28	32	37	39	42	43	51	57	57	56	57	62	66	
10.	797	711	622	632	103	116	132	145	151	160	184	207	210	204	195	213	222	
11.	253	237	194	230	26	26	27	29	30	31	36	121	57	63	64	72	80	
12.	1485	1564	1574	1570	105	113	119	128	146	152	228	274	297	311	342	396	421	
13.	213	166	172	157	19	20	19	20	21	24	36	43	47	49	47	51	54	
14.	527	576	524	655	31	35	40	46	51	54	69	115	123	129	133	144	213	
15.	557	493	451	428	41	44	48	50	65	78	102	116	128	134	127	144	147	
16.	1105	1035	912	935	156	168	176	180	187	198	224	251	261	271	270	316	332	
17.	2524	2322	2195	2306	533	555	562	544	601	618	694	741	706	695	679	754	750	
18.	1011	1087	1056	1102	98	112	121	122	129	139	167	226	216	245	284	327	363	
	898	948	947	985	88	101	110	111	117	127	153	207	216	219	251	291	323	
	113	139	109	117	10	11	11	11	12	12	14	19	.	26	33	36	40	
19.	608	587	551	583	81	85	87	89	97	99	121	146	158	161	167	182	193	
20.	857	887	835	835	119	124	124	129	144	145	181	201	198	203	233	284	299	
	802	840	819	813	104	108	107	108	124	126	158	180	178	188	220	272	284	
	55	47	16	22	15	16	17	21	20	19	23	21	20	15	13	12	15	
21.	170	142	130	119	41	44	43	42	42	41	51	54	46	45	35	41	44	
22.	1096	1116	1101	1164	83	88	88	95	109	126	186	222	270	272	304	336	348	
23.	353	338	349	351	36	40	43	50	54	58	63	80	73	79	88	101	108	
24.	201	195	178	163	34	37	37	38	43	45	52	98	50	52	55	60	61	
25.	344	319	252	233	47	49	52	52	60	64	75	102	100	99	102	117	120	
26.	865	821	815	848	55	63	74	80	116	131	179	201	219	223	237	274	283	
27.	373	306	283	290	38	50	44	52	52	54	62	74	80	89	81	91	99	
28.	534	510	457	450	68	85	91	102	117	121	132	145	148	149	153	176	182	
	534	493	457	443	68	85	91	99	113	117	128	145	148	149	147	176	176	
	.	17	.	7	.	.	.	3	4	4	4	.	.	.	6	.	6	
29.	404	447	438	478	33	35	39	39	39	41	72	104	99	107	118	151	158	
30.	1954	2794	2748	2892	110	126	166	182	226	228	365	404	417	428	496	558	574	
31.	263	243	189	205	45	46	46	48	52	57	68	74	71	67	73	83	85	
32.	771	725	610	657	65	74	88	94	99	115	158	207	196	203	195	202	238	
33.	8558	9746	9448	9350	973	1071	1114	1196	1265	1347	1630	1869	1873	1930	1997	2206	2206	
	554	524	514	568	36	29	33	35	36	43	87	131	.	142	146	157	163	
	401	331	285	261	57	71	79	84	84	88	108	125	117	111	102	127	121	
	371	304	273	271	47	49	51	58	57	61	92	102	107	103	91	110	111	
	5434	6845	6776	6554	643	688	703	733	761	800	915	1000	1525	1069	1134	1235	1227	
	530	562	545	598	53	63	64	73	82	83	105	143	.	141	163	180	195	
	785	729	659	724	87	109	121	137	158	182	213	250	.	236	232	258	248	
	483	451	396	374	50	62	63	76	87	90	110	118	124	128	129	139	141	
34.	335	314	232	235	68	71	73	69	74	73	88	100	94	92	81	88	101	
35.	585	535	495	522	55	65	70	79	81	86	119	143	151	148	152	181	194	
36.	815	795	808	869	75	77	80	92	110	118	153	174	177	182	194	213	226	
37.	312	276	282	254	35	44	48	51	50	54	64	72	74	77	75	86	89	
	192	165	164	154	21	26	27	27	27	30	38	44	74	47	44	52	53	
	120	111	118	100	14	18	21	24	23	24	26	28	.	30	31	34	36	
38.	507	516	446	486	50	59	64	70	88	84	111	147	129	127	133	158	170	
39.	207	181	189	196	33	38	37	39	41	40	42	50	50	49	48	59	63	
40.	835	759	658	619	70	77	86	98	116	123	153	174	186	192	189	207	218	
41.	931	912	848	819	54	72	79	86	140	151	196	224	226	236	245	252	260	
42.	660	657	553	580	93	111	122	131	142	142	151	170	176	169	166	186	180	
43.	518	506	436	429	23	32	33	53	60	65	102	125	129	136	135	144	151	
44.	243	248	222	202	59	60	63	65	67	67	65	78	70	62	62	76	78	
45.	223	217	263	282	43	44	45	45	48	48	43	51	44	47	48	56	61	
46.	7076	7695	8621	8930	204	224	235	253	302	321	526	745	873	965	1074	1180	1188	
47.	204	156	145	127	35	37	37	42	43	45	44	62	59	61	55	66	68	
	170	125	121	113	28	29	30	33	34	35	34	50	50	50	45	54	56	
	34	31	24	14	7	8	7	9	9	10	10	12	9	11	10	12	12	

Kraj Jihomoravský

Okres Brno-venkov

Poř. č. obce	Obec, část obce	Prv. pís. zmlínka	Výměra v ha	Počet obyvatel								
				1869	1880	1890	1900	1910	1921	1930	1950	1961
48.	Kuřimské Jestřabí	.	529	261	297	272	269	278	259	280	231	232
	1. Blahoňov	1390		23	24	25	28	32	34	27	24	20
	2. Kuřimské Jestřabí	1415		238	273	247	241	246	225	253	207	212
49.	Lažánky	.	1400	729	853	849	866	916	916	833	793	813
	1. Holasice	1390		58	61	74	73	75	78	54	58	54
	2. Lažánky	1485		671	792	775	793	841	838	779	735	759
50.	Ledce	1351	364	177	182	212	252	298	305	272	283	289
51.	Lelekovice	1288	729	604	665	696	714	806	952	1236	1220	1264
52.	Lesní Hluboké	1395	497	221	225	227	235	224	209	206	192	209
53.	Litostrov	1376	756	180	162	225	165	165	187	226	202	210
54.	Lomnička	1235	633	456	405	449	359	391	408	371	419	439
55.	Lubné	1360	302	132	169	165	155	160	169	144	122	118
56.	Lukovany	1269	907	545	560	608	678	723	791	806	875	897
57.	Malešovice	1104	920	473	477	584	565	575	601	515	466	430
58.	Malhostovice	.	1150	822	830	868	825	908	911	968	1015	1037
	1. Malhostovice	1320		654	666	711	670	744	743	781	833	849
	2. Nuzířov	1349		168	164	157	155	164	168	187	182	188
59.	Maršov	1470	746	531	648	637	625	638	640	567	531	575
60.	Medlov	1222	1019	717	741	729	780	773	783	744	602	635
61.	Mělčany	1181	743	539	561	613	644	675	640	634	584	607
62.	Měnín	1240	2116	954	1111	1147	1264	1352	1351	1430	1378	1470
63.	Modřice	1131	1005	1619	1834	1890	2014	2205	2237	2509	2423	2787
64.	Mokrá-Horákov	.	1216	863	806	996	1173	1382	1318	1409	1425	1467
	1. Horákov	1371		487	423	521	647	734	668	673	631	648
	2. Mokrá	1350		376	383	475	526	648	650	736	794	819
65.	Moravany	1289	664	468	512	561	565	603	600	704	795	658
66.	Moravské Bránice	1181	818	592	607	609	699	767	911	1078	1083	1159
67.	Moravské Knínice	1390	1305	708	758	773	761	857	806	852	803	866
68.	Moutnice	1298	709	710	824	902	926	1061	1060	1074	1008	1118
69.	Nebovídy	1104	450	313	343	372	427	491	509	540	495	564
70.	Nedvědice	.	654	1062	950	974	941	1272	1370	1247	1313	1415
	1. Nedvědice	1350		830	731	736	727	1041	1126	1078	1149	1248
	2. Pernštejn	1285		232	219	238	214	231	244	169	164	167
71.	Nelepeč-Žernůvka	.	393	125	132	129	136	151	136	119	144	158
	1. Nelepeč	1390		61	56	72	63	79	78	61	32	39
	2. Žernůvka	1350		64	76	57	73	72	58	58	112	119
72.	Němčičky	1349	458	306	318	341	312	315	321	333	259	258
73.	Neslovice	1368	583	549	604	720	841	849	888	939	880	863
74.	Nesvačilka	1715	270	319	363	358	338	386	395	422	351	394
75.	Níhov	1349	493	288	291	269	290	249	242	244	180	249
76.	Nosislav	1278	1706	1270	1357	1374	1453	1462	1414	1464	1319	1484
77.	Nová Ves	1547	1155	556	597	664	684	730	793	881	855	884
78.	Nové Bránice	1306	621	496	498	520	552	576	569	594	591	591
79.	Odrovice	1190	480	277	324	305	310	326	311	271	256	248
80.	Ochoz u Brna	1237	1454	885	941	995	996	1054	998	987	1095	1167
81.	Oliší	.	872	486	569	514	533	455	478	453	405	395
	1. Klokočí	1235		99	145	114	104	94	103	81	91	119
	2. Litava	1365		167	140	141	146	127	132	129	100	82
	3. Olší	1255		146	210	189	216	175	185	200	172	171
	4. Rakové	1235		74	74	70	67	59	58	43	42	23
82.	Omice	1104	1046	524	558	603	611	628	742	876	794	790
83.	Opatovice	1048	615	571	694	789	848	894	879	971	998	1066
84.	Ořechov	1234	1969	1932	2081	2317	2365	2657	2672	2704	2208	2350
85.	Oslavany	.	1868	2832	3001	3134	3481	4073	4669	4719	4533	5262
	1. Oslavany	1104		2329	2473	2521	2841	3398	3714	3764	3710	4459
	2. Padochov	1548		503	528	613	640	675	955	955	823	803
86.	Ostopovice	1237	384	419	428	525	606	685	689	913	847	904
87.	Ostrovačice	1255	783	639	580	624	664	706	693	644	642	675
88.	Otmarov	1783	125	133	148	155	184	178	173	193	166	188
89.	Pernštejnské Jestřabí	.	751	366	427	388	380	392	371	396	315	289
	1. Husle	1364		64	79	39	51	60	54	54	39	27
	2. Jilmoví	1365		99	129	121	118	116	102	115	88	101
	3. Maňová	1235		105	123	116	109	107	99	117	98	95
	4. Pernštejnské Jestřabí	1364		98	96	112	102	109	116	110	90	66
90.	Podolí	1237	626	793	767	1008	1035	1233	1226	1358	1323	1365
91.	Ponětovice	1306	241	230	265	272	303	300	343	379	351	372
92.	Popovice	1048	262	194	209	205	213	209	245	267	254	252
93.	Popůvky	1349	746	237	258	282	320	364	394	537	589	615

Poř. č. obce	Počet obyvatel				Počet domů													
	1970	1980	1991	2001	1869	1880	1890	1900	1910	1921	1930	1950	1961	1970	1980	1991	2001	
48.	225	180	153	127	38	41	41	43	46	49	53	55	54	59	49	61	63	
	22	12	10	6	4	4	4	4	5	5	5	5	5	5	4	5	6	
	203	168	143	121	34	37	37	39	41	44	48	50	49	54	45	56	57	
49.	741	686	621	634	101	108	117	123	137	145	166	191	190	186	183	206	208	
	57	45	23	31	8	8	10	10	11	11	11	27	.	12	11	13	13	
	684	641	598	603	93	100	107	113	127	134	155	164	190	174	172	193	195	
50.	310	268	205	199	24	26	31	38	41	41	69	70	64	71	73	76	73	
51.	1216	1227	1262	1362	93	97	102	109	142	161	235	325	310	321	352	434	469	
52.	194	198	186	161	28	31	34	36	42	37	40	53	54	53	50	64	66	
53.	195	166	120	100	21	24	22	23	27	28	42	51	50	50	45	51	52	
54.	436	376	338	374	39	45	45	48	55	59	69	93	97	101	100	117	123	
55.	100	74	65	54	17	20	23	23	24	25	27	28	24	23	21	23	28	
56.	841	701	527	524	64	71	72	87	97	113	157	207	210	208	201	217	221	
57.	431	409	366	365	88	94	103	107	114	117	124	125	106	104	103	114	117	
58.	947	888	808	828	105	120	121	129	145	160	199	241	245	240	234	254	269	
	768	717	659	681	84	98	99	105	120	131	162	201	204	197	191	208	220	
	179	171	149	147	21	22	22	24	25	29	37	40	41	43	43	46	49	
59.	529	467	428	448	80	91	92	101	110	113	122	131	132	134	134	161	163	
60.	588	618	626	626	133	134	142	151	160	161	168	146	140	141	151	175	185	
61.	556	489	464	430	86	91	98	110	120	122	133	144	141	139	132	151	156	
62.	1503	1500	1578	1664	129	141	152	178	211	226	273	297	328	353	374	414	429	
63.	3381	4115	3484	3504	184	209	238	279	330	330	426	527	518	552	585	574	637	
64.	2226	2895	2662	2587	132	147	157	187	220	232	285	358	343	362	376	413	439	
	604	494	497	517	77	82	86	101	116	117	134	173	158	159	151	170	176	
	1622	2401	2165	2070	55	65	71	86	104	115	151	185	185	203	225	243	263	
65.	727	1068	1107	1208	82	88	92	92	106	108	138	188	147	179	262	305	359	
66.	1111	938	904	913	83	108	111	115	128	151	221	278	285	286	277	320	330	
67.	831	799	742	763	106	120	132	139	151	161	185	204	198	200	206	234	257	
68.	1119	1130	1054	1089	132	148	170	179	208	220	248	254	269	276	284	327	336	
69.	533	478	443	435	50	53	60	66	83	90	104	130	137	136	130	146	147	
70.	1470	1551	1443	1329	142	140	132	135	168	186	228	300	299	341	354	387	408	
	1313	1444	1353	1262	101	101	94	96	129	147	191	252	299	306	321	362	380	
	157	107	90	67	41	39	38	39	39	39	37	48	.	35	33	25	28	
71.	166	149	140	107	20	19	21	23	23	23	23	27	20	22	20	26	29	
	36	20	14	10	10	10	11	11	12	12	12	14	20	11	9	13	13	
	130	129	126	97	10	9	10	12	11	11	11	13	.	11	11	13	16	
72.	238	251	251	276	57	59	63	67	71	69	73	69	57	57	59	69	76	
73.	778	705	722	780	85	97	100	119	129	146	191	226	227	226	211	251	261	
74.	355	333	320	333	49	56	66	72	76	77	90	93	96	94	101	105	107	
75.	255	232	184	206	32	37	39	39	47	44	47	69	58	60	60	67	72	
76.	1435	1333	1185	1243	244	269	292	306	303	301	331	359	356	363	354	414	422	
77.	824	737	720	706	92	97	104	111	117	123	169	210	217	213	211	223	236	
78.	602	630	645	660	83	90	93	99	112	117	132	144	143	147	166	200	211	
79.	225	203	169	186	54	55	56	58	60	59	62	59	55	53	55	60	60	
80.	1196	1193	1058	1090	116	121	130	145	161	164	213	325	282	305	314	353	388	
81.	336	309	314	292	68	77	74	82	77	82	87	92	91	89	87	103	109	
	70	60	64	44	15	18	15	18	16	16	17	20	28	21	21	23	23	
	110	99	105	90	22	20	20	22	21	20	22	22	25	27	25	29	31	
	142	145	145	154	22	28	28	31	30	36	38	40	38	36	37	44	46	
	14	5	-	4	9	11	11	11	10	10	10	10	.	5	4	7	9	
82.	760	643	655	694	65	80	82	90	116	126	174	209	210	210	207	243	257	
83.	1100	1025	966	950	82	114	122	139	159	176	222	265	267	278	289	314	324	
84.	2444	2474	2353	2353	315	346	390	414	465	492	569	533	547	563	591	648	669	
85.	5285	4893	4445	4544	275	338	343	446	579	685	864	1032	1144	1153	1149	1285	1281	
	4534	4230	3885	3991	237	297	297	389	496	555	705	855	947	964	957	1069	1066	
	751	663	560	553	38	41	46	57	83	130	159	177	197	189	192	216	215	
86.	1041	1458	1376	1298	74	82	87	91	113	126	189	216	224	236	293	315	346	
87.	618	581	568	575	72	80	81	84	88	94	112	139	150	161	152	178	179	
88.	185	181	170	175	22	24	25	30	33	33	40	40	43	47	49	51	58	
89.	282	249	186	178	48	55	58	62	62	61	67	71	66	65	58	67	74	
	22	23	10	7	8	8	9	9	9	9	9	9	.	7	6	7	10	
	94	79	66	59	15	15	15	18	17	16	19	22	.	21	19	21	24	
	89	70	58	57	13	17	17	18	19	19	21	20	.	20	18	22	22	
	77	77	52	55	12	15	17	17	17	17	18	20	66	17	15	17	18	
90.	1299	1148	1003	1010	126	141	148	173	220	226	284	346	351	357	347	370	385	
91.	363	343	313	298	37	44	50	55	61	65	86	93	95	97	96	113	109	
92.	255	235	230	247	26	27	28	32	37	43	51	63	61	65	67	80	91	
93.	623	584	536	599	38	47	41	48	72	75	113	135	142	158	152	178	183	

Poř. č. obce	Obec, část obce	Prv. pís. zmlínka	Výměra v ha	Počet obyvatel								
				1869	1880	1890	1900	1910	1921	1930	1950	1961
94.	Pozořice	1297	1547	1292	1370	1489	1573	1704	1691	1870	1882	2093
95.	Prace	1368	471	589	842	837	845	873	895	966	866	931
96.	Pravlov	1073	291	631	670	590	623	646	582	590	469	514
97.	Prštice	1289	783	493	503	536	582	627	754	921	995	1068
98.	Předklášteří	.	726	1208	1226	1030	962	1078	1166	1299	1274	1276
	1. Předklášteří	1234	.	1189	1205	1012	952	1071	1143	1286	1244	1264
	2. Závist	1636	.	19	21	18	10	7	23	13	30	12
99.	Příbram na Moravě	1237	1192	595	654	770	894	1049	1065	1066	989	988
100.	Přibyslavice	.	852	860	966	807	797	756	811	740	631	646
	1. Přibyslavice	1175	.	515	577	510	482	457	506	490	440	457
	2. Radoškov	1255	.	345	389	297	315	299	305	250	191	189
101.	Přisnotice	1348	770	572	636	767	773	812	904	964	964	1113
102.	Radostice	1333	436	224	276	334	406	480	572	667	760	808
103.	Rajhrad	1045	948	1496	1651	1522	1629	1874	1987	2400	2376	2597
104.	Rajhradice	1048	544	546	621	653	712	766	789	1114	1063	1266
105.	Rebešovice	1174	412	208	182	189	190	200	241	296	251	305
106.	Rojetín	1355	428	217	219	241	257	245	250	222	184	163
107.	Rosice	1259	1274	3676	3058	3055	3398	3817	4109	4984	4634	4819
108.	Rozdrojovice	1402	283	345	375	444	494	526	490	548	526	584
109.	Rudka	1330	414	461	446	457	474	459	464	443	419	441
110.	Řícmanice	1210	150	390	348	431	469	541	569	673	735	735
111.	Řičany	1237	1091	1061	1108	1164	1471	1520	1614	1698	1631	1655
112.	Řičky	1358	259	226	184	213	241	253	236	270	254	277
113.	Říkonín	1365	261	111	108	98	91	80	75	75	63	63
114.	Senorady	1350	968	427	501	533	550	561	575	564	558	561
115.	Sentice	1358	927	406	500	491	530	549	533	512	587	572
116.	Silůvky	1277	600	445	465	506	545	583	690	829	877	869
117.	Sivice	1317	725	654	731	801	791	880	845	880	942	1054
118.	Skalička	1349	159	164	186	194	187	193	193	195	162	167
119.	Skryje	.	221	205	240	198	205	216	193	176	175	155
	1. Boudy	1775	.	58	68	65	49	48	43	47	45	16
	2. Skryje	1368	.	147	172	133	156	168	150	129	130	139
120.	Sobotovice	1258	534	353	400	439	512	543	570	611	579	583
121.	Sokolnice	1408	1135	1007	1201	1363	1355	1476	1573	1792	1725	1927
122.	Stanoviště	1327	399	352	371	390	405	418	438	393	372	343
123.	Střelice	1375	1471	1052	1037	1177	1261	1517	1840	2266	2432	2661
124.	Svatoslav	1240	848	637	680	652	652	698	682	662	524	523
125.	Syrovice	1294	826	627	690	773	835	884	906	1002	1011	1096
126.	Šerkovice	1294	487	221	227	211	204	214	185	209	196	207
127.	Šlapanice	.	1464	2096	2150	2895	3226	4019	4191	4769	5075	5387
	1. Bedřichovice	1306	.	277	235	324	308	326	321	345	374	374
	2. Šlapanice	1235	.	1819	1915	2571	2918	3693	3870	4424	4701	5013
128.	Štěpánovice	1589	503	353	350	321	332	313	302	343	407	409
129.	Telnice	1244	610	619	673	737	801	824	888	1190	1200	1379
130.	Těšany	1131	1622	975	1020	1123	1114	1139	1284	1302	1183	1272
131.	Tetčice	1104	1515	399	445	481	526	595	555	778	855	882
132.	Tišnov	.	1713	3109	3182	3379	3567	3918	4021	4791	5223	5741
	1. Hajánky	1832	.	218	220	202	223	216	207	192	132	120
	2. Hájek	1358	.	63	93	83	91	66	75	100	77	74
	3. Jamné	1240	.	133	155	190	198	202	180	185	137	127
	4. Pejškov	1390	.	113	125	109	97	88	82	102	59	69
	5. Tišnov	1234	.	2582	2589	2795	2958	3346	3477	4212	4818	5351
133.	Tišnovská Nová Ves	1358	427	210	235	241	218	193	230	201	137	114
134.	Trboušany	1537	553	358	348	374	404	464	465	450	391	439
135.	Troubsko	1237	603	624	728	791	929	1065	1115	1359	1431	1529
136.	Tvarožná	1288	883	675	731	809	793	856	879	967	1001	1108
137.	Újezd u Brna	1131	1308	1514	1619	1829	1987	2254	2538	2875	2835	3103
138.	Újezd u Rosic	1353	1088	385	420	445	469	483	490	455	427	415
139.	Újezd u Tišnova	1334	360	157	164	190	235	251	239	225	202	197
140.	Unkovice	1131	372	479	534	574	548	605	610	607	530	597
141.	Úsuší	.	287	237	250	195	206	196	187	218	176	169
	1. Čížky	1398	.	129	115	94	106	100	92	110	92	79
	2. Úsuší	1485	.	108	135	101	100	96	95	108	84	90
142.	Velatice	1306	226	418	459	495	517	570	573	575	592	629
143.	Veverská Bítýška	1426	1365	1660	1701	1477	1477	1840	1905	1944	2130	2301
144.	Veverské Knínice	1235	1017	733	844	833	862	947	968	1030	900	939
145.	Viničné Šumice	1371	475	772	855	786	900	954	937	969	1151	1262
146.	Vohančice	1255	340	177	156	185	188	190	187	198	176	190

Poř. č. obce	Počet obyvatel				Počet domů													
	1970	1980	1991	2001	1869	1880	1890	1900	1910	1921	1930	1950	1961	1970	1980	1991	2001	
94.	1980	1963	1888	1976	200	231	252	277	318	337	405	488	506	515	529	593	639	
95.	884	832	785	847	127	152	158	166	177	185	227	248	245	242	243	292	296	
96.	478	516	491	525	143	144	148	150	151	149	158	131	126	120	137	147	162	
97.	985	909	901	892	78	87	96	105	112	119	176	229	240	238	251	278	284	
98.	1293	1411	1285	1344	121	129	106	106	121	123	161	226	254	273	330	363	392	
	1285	1404	1282	1337	119	127	104	104	118	120	158	222	250	269	326	359	389	
	8	7	3	7	2	2	2	2	3	3	3	4	4	4	4	4	3	
99.	909	758	609	545	64	90	99	123	156	173	214	253	254	245	230	259	257	
100.	563	437	422	415	114	131	138	138	148	138	154	167	163	155	135	149	160	
	438	353	351	357	73	81	84	84	92	88	100	108	163	111	102	112	122	
	125	84	71	58	41	50	54	54	56	50	54	59	.	44	33	37	38	
101.	1014	952	809	793	89	109	130	158	170	182	214	245	244	255	264	290	296	
102.	732	703	609	644	42	51	59	69	77	96	138	191	194	194	189	207	219	
103.	2716	3058	2763	2713	149	162	190	215	248	271	435	495	537	576	635	669	675	
104.	1229	1186	1090	1176	55	82	85	95	117	117	205	260	282	292	313	355	376	
105.	281	306	413	524	25	25	26	26	34	40	56	63	65	70	79	106	160	
106.	140	108	84	76	27	28	31	32	35	36	42	47	45	41	34	28	45	
107.	4396	4978	4985	5296	257	267	290	370	433	512	803	976	1018	921	961	1081	1140	
108.	550	537	466	570	59	65	80	87	95	92	110	297	138	148	152	167	207	
109.	397	381	353	336	54	60	60	63	62	64	81	104	101	102	107	116	120	
110.	677	600	541	572	47	52	52	62	75	94	139	217	192	194	185	206	207	
111.	1612	1715	1658	1671	126	149	160	172	197	224	293	355	382	398	424	490	523	
112.	259	220	246	247	24	24	27	28	31	31	44	62	65	68	68	77	94	
113.	52	43	42	41	15	16	16	16	15	14	14	15	16	14	15	18	20	
114.	527	476	464	410	72	76	81	89	97	105	126	147	132	129	133	157	156	
115.	543	465	418	473	64	73	78	81	85	92	108	151	141	145	134	162	172	
116.	866	766	691	695	76	89	92	109	115	120	184	211	219	221	213	242	253	
117.	991	920	891	965	113	124	132	143	173	176	196	233	243	259	247	271	287	
118.	140	131	93	89	25	26	26	30	31	33	36	42	40	39	36	40	42	
119.	142	113	68	69	25	28	27	30	30	35	40	45	40	34	30	35	42	
	16	11	10	8	7	7	7	9	8	9	10	9	.	5	4	7	7	
	126	102	58	61	18	21	20	21	22	26	30	36	40	29	26	28	35	
120.	596	523	468	483	60	73	79	90	102	107	140	150	151	161	155	168	174	
121.	1841	1758	1701	1748	116	155	173	192	223	249	341	384	417	434	443	487	507	
122.	347	345	329	329	55	61	60	65	74	69	74	91	96	93	93	106	112	
123.	2542	2697	2453	2537	159	181	195	220	273	321	465	584	583	599	632	678	701	
124.	541	477	444	438	98	105	104	103	111	122	142	158	151	149	142	154	161	
125.	1083	982	946	971	88	108	122	140	167	173	219	253	254	268	268	303	312	
126.	198	208	182	200	27	29	36	37	40	40	44	54	56	55	57	65	75	
127.	5410	6841	6172	6214	304	371	456	539	733	773	1048	1330	1343	1396	1562	1661	1674	
	373	327	278	308	43	52	64	66	70	68	75	93	97	98	95	106	109	
	5037	6514	5894	5906	261	319	392	473	663	705	973	1237	1246	1298	1467	1555	1565	
128.	423	432	382	413	39	41	41	48	47	52	65	100	98	101	109	120	134	
129.	1343	1305	1227	1263	81	95	122	142	153	173	235	299	315	324	355	402	409	
130.	1173	1179	1148	1130	164	192	202	212	220	226	270	293	300	302	329	383	387	
131.	891	915	928	946	45	53	61	67	92	100	165	215	221	238	262	314	330	
132.	6939	9090	8563	8304	333	353	379	414	482	535	737	948	981	1049	1132	1205	1206	
	112	78	53	58	38	38	38	38	38	38	38	39	.	31	28	36	39	
	60	42	41	27	11	11	13	13	12	14	15	17	52	14	14	16	19	
	113	86	58	77	18	26	28	28	33	33	35	35	31	31	29	33	36	
	57	32	21	24	17	18	18	18	20	22	24	30	22	20	14	26	28	
	6597	8852	8390	8118	249	260	282	317	379	428	625	827	876	953	1047	1094	1084	
133.	100	90	72	70	28	30	30	30	32	34	36	38	30	29	26	27	36	
134.	418	384	359	355	67	68	72	77	92	98	109	109	105	105	100	113	117	
135.	1451	1491	1422	1580	104	127	132	141	164	176	241	327	343	339	377	436	486	
136.	1102	1128	1071	1163	100	111	124	142	174	183	212	265	273	284	290	328	346	
137.	2948	2666	2539	2765	247	286	307	354	427	488	640	738	777	812	807	901	930	
138.	403	317	257	228	48	58	61	65	75	74	87	122	104	106	94	113	126	
139.	182	148	109	116	21	21	27	32	36	35	39	43	41	41	37	44	44	
140.	634	641	622	635	66	79	91	102	110	112	132	138	145	152	164	184	195	
141.	150	152	136	114	24	30	31	30	30	31	34	38	37	36	39	42	46	
	77	71	64	62	10	14	15	15	15	15	16	18	.	17	16	19	21	
	73	81	72	52	14	16	16	15	15	16	18	20	37	19	23	23	25	
142.	585	522	513	561	71	76	83	90	113	113	130	145	149	150	145	170	183	
143.	2366	2755	2758	2790	227	228	231	253	282	307	400	562	530	548	571	637	669	
144.	895	847	827	813	105	113	124	137	159	170	213	241	243	242	234	269	281	
145.	1196	1107	1023	1018	131	145	154	163	177	188	222	270	284	296	305	340	356	
146.	164	145	118	123	20	20	25	27	31	33	36	42	42	43	41	44	54	

Poř. č. obce	Obec, část obce	Prv. pís. zmínka	Výměra v ha	Počet obyvatel								
				1869	1880	1890	1900	1910	1921	1930	1950	1961
147.	Vojkovice	1104	697	598	645	674	643	683	777	822	804	861
148.	Vranov	1365	1242	544	516	529	620	651	575	623	676	683
149.	Vratislávka	1358	350	252	305	280	267	256	248	249	176	153
150.	Všechnovice	1239	511	269	304	313	330	357	345	327	301	289
151.	Vysoké Popovice	1261	390	354	413	498	576	696	751	751	821	862
152.	Zakřany	1350	515	592	673	747	917	968	965	1006	926	903
153.	Zálesná Zhoř	1358	535	157	174	179	150	162	188	170	153	127
154.	Zastávka	1760	120	.	1145	1496	1539	1493	1630	1761	1872	2022
155.	Zbraslav	1222	895	900	917	990	1098	1227	1231	1335	1271	1423
156.	Zbýšov	1280	601	1051	1328	1624	1796	1884	1894	2028	2215	3871
157.	Žabčice	1356	817	692	661	744	792	788	855	1044	1138	1321
158.	Žatčany	1131	968	715	755	781	800	902	937	935	859	922
159.	Žďárec	.	804	475	552	505	564	609	600	574	460	412
	1. Ostrov	1363		60	65	61	70	84	87	76	46	60
	2. Víckov	1340		96	97	79	71	81	92	82	69	59
	3. Žďárec	1358		319	390	365	423	444	421	416	345	293
160.	Želešice	1228	997	952	981	986	987	1031	1076	1115	1117	1136
161.	Železné	1239	236	248	253	258	255	298	327	302	271	290
162.	Židlochovice	1237	593	2826	2651	2635	2613	2514	2562	2764	2508	2782

Poznámky

1. V tom též Josefov

7.1. Rok 1961 v tom též Podolí

7.2. Rok 1961 viz Borač

17. V tom též Dolní Kounice Židovská Obec

18.1. Domy v roce 1961 v tom též Střemchoví

18.2. Domy v roce 1961 viz Dolní Loučky

28.1. Rok 1869 až 1890, obyvatelstvo v roce 1921, rok 1950,
domy v roce 1961, rok 1970, 1991 v tom též Lhotky

28.2. Rok 1869 až 1890, obyvatelstvo v roce 1921, rok 1950,
domy v roce 1961, rok 1970, 1991 viz Hostěnice

33.1., 33.5., 33.6. Domy v roce 1961 viz Ivančice

33.4. V tom též Ivančice Židovská Obec, domy v roce 1961
v tom též Alexovice, Letkovice, Němčice

37.1. Domy v roce 1961 v tom též Zahrada

37.2. Domy v roce 1961 viz Kaly

49.1. Domy v roce 1961 viz Lažánky

49.2. Domy v roce 1961 v tom též Holasice

68. V tom též Rozářín

70.1. Domy v roce 1961 v tom též Pernštejn

70.2. Domy v roce 1961 viz Nedvědice

71.1. Domy v roce 1961 v tom též Žernůvka

71.2. Domy v roce 1961 viz Nelepeč

80. V tom též Obce

Poř. č. obce	Počet obyvatel				Počet domů												
	1970	1980	1991	2001	1869	1880	1890	1900	1910	1921	1930	1950	1961	1970	1980	1991	2001
147.	839	888	965	990	109	118	119	120	131	149	194	199	206	205	238	284	310
148.	657	634	629	595	75	82	85	90	104	109	138	166	157	165	179	218	235
149.	124	120	90	77	30	34	35	41	43	43	43	46	41	35	30	39	42
150.	239	208	182	168	45	54	57	59	64	66	73	81	76	68	66	74	73
151.	775	711	609	592	48	59	63	82	103	124	155	197	205	211	213	233	238
152.	867	795	767	736	75	99	105	127	145	156	215	237	239	229	217	238	234
153.	122	86	63	37	21	23	27	31	34	35	36	41	36	34	28	36	36
154.	2434	2400	2228	2359	.	59	72	89	109	119	168	210	235	391	522	470	509
155.	1370	1238	1197	1197	102	118	121	131	166	174	246	317	334	341	339	405	417
156.	4358	4484	4257	3940	80	118	128	153	179	195	270	351	429	507	523	596	603
157.	1344	1424	1408	1460	89	99	115	142	149	164	244	277	302	338	365	429	455
158.	856	804	764	757	111	114	125	153	175	191	220	239	245	247	248	281	284
159.	387	381	344	354	67	70	74	87	96	98	101	111	104	97	101	110	140
	62	46	35	42	10	10	12	13	14	14	15	15	.	14	13	14	20
	57	54	35	27	13	14	14	14	15	16	15	18	15	13	14	11	16
	268	281	274	285	44	46	48	60	67	68	71	78	89	70	74	85	104
160.	1175	1200	1171	1175	132	135	133	144	170	179	225	263	248	269	292	325	332
161.	281	254	266	300	37	43	44	46	52	58	62	64	69	69	70	97	87
162.	2855	3443	3251	3087	262	299	286	335	358	376	501	547	563	570	618	649	661

81.1. Domy v roce 1961 v tom též Rakové

81.4. Domy v roce 1961 viz Klokočí

84. V tom též Ořechovičky, Tikovice

89.1., 89.2., 89.3. Domy v roce 1961 viz Pernštejnské Jestřabí

89.4. Domy v roce 1961 v tom též Husle, Jilmoví, Maňová

94. V tom též Jezera

100.1. V tom též Otmarov, domy v roce 1961 v tom též Radoškov

100.2. Domy v roce 1961 viz Přibyslavice

103. V tom též Čeladice

104. V tom též Loučka

107. V tom též Pendrov, rok 1869 v tom též Zastávka

119.1. Domy v roce 1961 viz Skryje

119.2. Domy v roce 1961 v tom též Boudy

132.1. Domy v roce 1961 viz Hájek

132.2. Domy v roce 1961 v tom též Hajánky

137. V tom též Rychmanov, Šternov

141.1. Domy v roce 1961 viz Úsuší

141.2. Domy v roce 1961 v tom též Čížky

143. Rok 1869 až 1950 v tom též Veveří (okr. Brno-město)

154. Rok 1869 viz Rosice

155. V tom též Březina

158. V tom též Třebomyslice

159.1. Domy v roce 1961 viz Žďárec

159.3. Domy v roce 1961 v tom též Ostrov

Poř. č. obce	Obec, část obce	Prv. pís. zmínka	Výměra v ha	Počet obyvatel								
				1869	1880	1890	1900	1910	1921	1930	1950	1961
	Okres celkem		117364	97148	109529	115760	120898	127286	130977	134814	109381	117893
1.	Bavory	1322	500	472	554	532	546	532	476	451	342	375
2.	Boleradice	1235	1212	1026	1084	1142	1254	1398	1386	1376	1045	1093
3.	Borkovany	1209	1394	1186	1214	1189	1287	1305	1363	1373	1166	1132
4.	Bořetice	1222	903	850	981	937	1037	1142	1279	1212	1291	1473
5.	Brod nad Dyjí	1353	1197	774	814	889	1011	955	943	999	587	612
6.	Brumovice	1250	1048	1082	1196	1222	1321	1370	1394	1379	1168	1212
7.	Břeclav	.	8717	7316	10411	12779	14733	17782	19225	20633	16932	18457
	1. Břeclav	1056		4597	6954	8203	9126	11380	12500	13689	11010	11832
	2. Charvátská Nová Ves	1539		911	1047	1172	1242	1686	1803	1912	1725	1881
	3. Ladná	1270		633	699	765	939	1037	1062	1179	1124	1272
	4. Poštorná	1414		1175	1711	2639	3426	3679	3860	3853	3073	3472
8.	Březí	1310	1306	1606	1702	1769	1888	1931	1726	1757	1208	1282
9.	Bulhary	1244	1517	906	1044	1008	1097	1109	1124	1144	708	838
10.	Cvrčovice	1276	929	570	709	717	727	733	716	725	591	653
11.	Diváky	1210	850	792	749	791	816	751	779	800	689	606
12.	Dobré Pole	1350	697	635	657	678	697	700	696	699	460	423
13.	Dolní Dunajovice	1183	1795	2473	2568	2664	2571	2690	2573	2778	1689	1819
14.	Dolní Věstonice	1300	876	779	752	826	842	771	686	688	412	450
15.	Drnholec	1249	3519	2808	3024	3045	2966	2889	2821	2896	1484	1863
16.	Hlohovec	1570	896	753	871	981	1005	1219	1313	1425	1307	1399
17.	Horní Bojanovice	1356	837	816	849	887	882	919	951	872	748	781
18.	Horní Věstonice	1414	781	755	782	834	782	770	734	738	549	569
19.	Hrušky	1368	1591	1010	1208	1358	1505	1615	1623	1906	1855	1961
20.	Hustopeče	1249	2453	3106	3302	3654	3603	3473	3494	3719	2652	3174
21.	Ivaň	1073	1176	687	644	704	797	784	774	849	709	748
22.	Jevišovka	1353	1265	977	1126	1147	1160	1227	1252	1268	808	734
23.	Kašnice	1786	156	180	199	184	167	196	227	213	207	235
24.	Klentnice	1322	769	434	494	446	525	609	630	556	373	438
25.	Klobouky u Brna	.	3134	2687	2829	2703	2774	2723	2720	2675	2480	2591
	1. Bohumilice	1210		352	385	384	417	400	405	404	359	309
	2. Klobouky u Brna	1207		2335	2444	2319	2357	2323	2315	2271	2121	2282
26.	Kobylí	1269	2115	1560	1810	1697	1801	1855	2082	2208	2174	2388
27.	Kostice	1384	1247	1252	1479	1629	1766	2037	2160	2176	2063	2276
28.	Krumvíř	1350	1012	873	978	968	1007	1205	1290	1310	1185	1308
29.	Křepice	1349	672	818	841	883	1007	1073	1134	1186	1128	1232
30.	Kurdějov	1286	930	978	1060	1010	993	945	916	965	524	412
31.	Lanžhot	1384	5486	2435	2700	2780	2972	3176	3523	3882	3657	3996
32.	Lednice	.	3127	2335	2670	2561	2702	2731	2830	2791	1952	2012
	1. Lednice	1222		2061	2387	2280	2377	2395	2501	2441	1733	1795
	2. Nejdek	1292		274	283	281	325	336	329	350	219	217
33.	Mikulov	1173	4533	7173	7642	8210	8092	8043	7699	7790	5337	6041
34.	Milovice	1298	654	457	523	575	638	690	687	597	425	449
35.	Moravská Nová Ves	1265	2342	1887	2099	2277	2397	2697	2883	2914	2953	3043
36.	Moravský Žižkov	1731	1354	579	690	763	861	935	1012	1112	1144	1444
37.	Morkůvky	1350	671	634	660	731	803	766	811	782	609	646
38.	Němčičky	1349	779	674	744	758	746	746	823	814	732	792
39.	Nikolčice	1046	1607	896	855	964	1007	1052	1117	1092	885	882
40.	Novosedly	1276	1669	1183	1288	1364	1343	1348	1427	1472	1062	1152
41.	Nový Přerov	1350	613	615	673	711	781	829	878	880	510	452
42.	Pasohlávky	1276	2660	1354	1507	1668	1624	1735	1762	1751	841	982
43.	Pavlov	1046	1303	981	1112	1123	1117	1105	1116	1089	658	608
44.	Perná	1322	934	884	893	914	1022	1038	946	1031	776	793
45.	Podivín	1074	1775	2225	2590	2517	2750	2848	2809	2549	2404	2675
46.	Pohořelice	.	4303	3553	4170	4372	4434	4444	4658	5225	3534	3836
	1. Nová Ves	1701		474	544	566	554	535	528	545	269	312
	2. Pohořelice	1222		2771	3270	3412	3473	3518	3772	4290	2961	3198
	3. Smolín	1353		308	356	394	407	391	358	390	304	326
47.	Popice	1175	999	1361	1421	1478	1359	1366	1369	1376	979	983
48.	Pouzďřany	1244	1349	1235	1236	1296	1218	1213	1143	1184	1067	1098
49.	Přibice	1222	739	762	906	1018	1053	1145	1145	1235	1270	1310
50.	Přítluky	.	1425	1074	1188	1101	1137	1116	1084	1071	888	926
	1. Nové Mlýny	16.st.		275	279	280	267	249	247	250	143	133
	2. Přítluky	1222		799	909	821	870	867	837	821	745	793
51.	Rakvice	1248	2180	1546	1960	2056	2141	2161	2377	2403	2010	2256
52.	Sedlec	1305	2078	893	969	1000	1035	1035	1146	1151	803	922
53.	Starovice	1322	819	1130	1194	1260	1235	1180	1109	1102	742	752

Poř. č. obce	Počet obyvatel				Počet domů													
	1970	1980	1991	2001	1869	1880	1890	1900	1910	1921	1930	1950	1961	1970	1980	1991	2001	
	117739	123700	123337	124274	17589	18867	20265	21510	23235	24340	28609	27395	26929	27406	28535	32874	34095	
1.	341	374	391	396	109	115	117	118	128	125	132	96	83	80	95	120	127	
2.	995	860	784	850	243	261	267	288	297	312	345	344	318	303	284	333	355	
3.	1078	919	804	733	261	274	286	289	280	299	322	322	316	302	274	323	318	
4.	1380	1334	1272	1313	186	197	206	220	238	245	296	340	351	366	371	441	443	
5.	576	533	459	486	124	148	166	173	192	206	234	153	150	143	148	179	190	
6.	1103	1010	930	944	234	266	282	294	295	298	352	350	358	339	329	389	389	
7.	20167	23978	26206	26713	1030	1196	1423	1778	2285	2554	3368	3554	3665	3764	3874	4337	4510	
	13367	16401	14969	14198	548	632	764	964	1294	1469	1983	2052	2096	2147	2156	2238	2295	
	1821	1453	4820	5983	176	198	209	244	276	295	377	413	437	464	413	609	660	
	1297	1307	1227	1228	112	119	134	167	194	204	285	316	331	352	371	413	418	
	3682	4817	5190	5304	194	247	316	403	521	586	723	773	801	801	934	1077	1137	
8.	1202	1289	1523	1539	281	283	307	337	349	356	408	334	295	282	344	463	475	
9.	816	832	776	813	148	164	189	208	233	247	288	234	194	191	213	241	245	
10.	567	571	565	557	99	99	99	100	106	105	118	119	109	119	132	159	159	
11.	559	529	445	470	165	171	178	181	176	171	185	186	174	170	162	183	194	
12.	416	426	411	409	117	112	134	138	142	144	160	154	99	97	109	125	130	
13.	1779	1791	1704	1705	518	428	533	518	566	596	656	416	408	409	455	528	551	
14.	376	356	334	339	142	153	151	156	159	162	168	123	104	99	96	105	136	
15.	1775	1718	1766	1739	481	546	584	615	653	659	690	370	383	371	404	475	505	
16.	1287	1345	1347	1340	157	169	178	200	232	252	320	352	367	373	405	461	465	
17.	768	718	639	612	177	187	190	197	211	211	218	201	202	206	192	191	226	
18.	556	504	452	447	151	155	165	168	181	184	194	140	127	129	136	151	168	
19.	1762	1580	1458	1414	208	239	244	268	280	306	417	484	477	483	467	526	536	
20.	3804	5251	5868	5881	522	546	564	588	590	607	726	593	675	735	784	946	1044	
21.	743	768	702	692	119	127	135	142	149	160	187	194	195	198	201	233	247	
22.	696	621	531	554	153	206	211	224	243	250	292	297	183	170	167	205	210	
23.	251	355	245	219	39	42	45	45	43	47	49	56	62	68	98	71	77	
24.	444	484	512	558	96	96	98	104	127	134	148	101	81	87	99	120	150	
25.	2433	2341	2299	2228	543	560	572	579	581	595	659	722	717	707	652	702	776	
	309	278	248	227	87	90	92	93	88	89	102	104	95	87	79	76	90	
	2124	2063	2051	2001	456	470	480	486	493	506	557	618	622	620	573	626	686	
26.	2266	2220	2103	2092	338	366	376	391	404	417	527	598	618	610	624	712	731	
27.	2193	2152	1934	1838	254	296	295	310	371	387	473	532	551	575	602	650	647	
28.	1261	1144	1089	1109	181	200	206	229	244	262	303	350	341	343	340	385	390	
29.	1208	1208	1211	1226	194	201	207	211	217	227	274	285	287	291	314	370	363	
30.	370	347	298	347	218	218	228	227	210	212	217	133	106	99	96	103	136	
31.	3926	3944	3753	3771	449	516	521	534	610	640	829	882	905	951	1021	1177	1184	
32.	1994	2291	2364	2356	427	404	432	451	481	510	576	481	446	461	560	644	674	
	1872	2091	2162	2135	372	351	369	386	410	439	490	420	391	429	502	577	601	
	122	200	202	221	55	53	63	65	71	71	86	61	55	32	58	67	73	
33.	6254	7614	7477	7683	909	918	1157	1141	1209	1254	1426	1171	1061	1075	1188	1333	1390	
34.	457	461	451	462	87	93	98	112	126	137	151	107	98	102	119	131	149	
35.	2774	2650	2557	2528	393	430	458	474	531	557	681	794	775	780	775	904	914	
36.	1467	1460	1415	1416	92	113	122	135	159	168	227	276	316	340	368	424	413	
37.	568	484	436	458	150	156	160	169	182	191	214	218	203	192	159	183	219	
38.	734	714	636	601	154	159	162	170	173	174	192	204	202	201	203	245	244	
39.	831	790	707	772	183	190	198	202	199	193	229	235	235	220	216	247	254	
40.	1085	1204	1188	1145	194	200	230	246	252	288	332	315	258	257	285	333	339	
41.	443	344	310	321	95	124	127	140	160	173	202	159	117	116	111	117	125	
42.	884	595	672	735	229	233	261	279	308	318	375	227	211	204	140	187	186	
43.	532	504	546	543	197	205	224	232	247	250	280	162	143	136	135	163	207	
44.	739	669	756	756	207	198	204	205	232	236	259	196	185	179	187	230	269	
45.	2701	2849	2848	2887	366	437	439	473	501	533	610	677	674	714	712	857	835	
46.	4085	4554	4378	4362	452	509	539	582	631	702	811	810	760	781	879	1012	1044	
	308	298	342	326	56	77	85	91	96	103	111	81	76	78	77	96	108	
	3458	3977	3801	3815	341	371	390	421	458	519	610	641	606	625	729	835	852	
	319	279	235	221	55	61	64	70	77	80	90	88	78	78	73	81	84	
47.	952	947	952	962	259	260	274	286	289	292	316	254	233	232	242	275	284	
48.	988	876	767	786	202	224	242	258	252	257	279	253	252	251	243	274	281	
49.	1284	1123	1010	999	118	157	162	174	209	227	273	307	310	311	314	343	359	
50.	866	901	823	775	237	238	246	250	262	263	278	233	193	195	209	250	228	
	413	155	.	151	55	56	59	59	59	56	59	39	.	95	35	.	41	
	453	746	823	624	182	182	187	191	203	207	219	194	193	100	174	250	187	
51.	2163	2169	2105	2074	316	345	367	406	428	430	520	520	530	564	599	737	734	
52.	867	881	807	806	178	188	200	217	240	246	282	199	211	222	246	268	273	
53.	711	726	677	743	249	261	269	271	273	267	278	239	170	164	180	230	231	

Poř. č. obce	Obec, část obce	Prv. pís. zmínka	Výměra v ha	Počet obyvatel								
				1869	1880	1890	1900	1910	1921	1930	1950	1961
54.	Starovičky	1239	858	631	703	738	733	743	816	794	738	793
55.	Strachotín	1046	1420	875	974	1127	1049	1010	1004	923	789	813
56.	Šakvice	1371	1193	944	1137	1188	1154	1159	1325	1512	1360	1471
57.	Šitbořice	1255	1225	1162	1341	1379	1458	1598	1627	1851	1833	2057
58.	Tvrdonice	1264	2116	1397	1563	1669	1795	2013	2120	2116	1997	2204
59.	Týnec	1244	1158	733	842	930	1013	1080	1146	1125	1056	1133
60.	Uherčice	1220	1360	1162	1131	1213	1202	1234	1244	1210	1099	1195
61.	Valtice	.	4785	2946	3435	3659	3742	4059	3959	4125	3432	3314
	1. Úvaly	1269		522	598	650	706	657	702	732	367	277
	2. Valtice	1192		2424	2837	3009	3036	3402	3257	3393	3065	3037
62.	Velké Bílovice	1356	2573	1977	2285	2570	2764	2881	3140	3138	3206	3623
63.	Velké Hostěrádky	1210	1058	620	653	668	758	757	780	757	627	634
64.	Velké Němčice	1220	2199	1557	1568	1578	1489	1561	1509	1531	1431	1511
65.	Velké Pavlovice	1252	2324	2035	2382	2383	2566	2628	2847	2774	2622	2858
66.	Vlasatice	1276	2294	1748	2060	1932	1907	2035	2021	1926	988	974
67.	Vranovice	1257	1379	1028	1259	1435	1554	1592	1774	1908	1888	2020
68.	Vrbice	1269	939	878	1052	978	1180	1199	1343	1349	1329	1456
69.	Zaječí	1252	1592	1428	1523	1543	1500	1630	1481	1506	1214	1253

Poznámky

7.1. V tom též Břeclav Židovská Obec, Stará Břeclava

32.1. V tom též Lednice Židovská Obec

33. V tom též Mikulov Židovská Obec

42. V tom též Mušov

Poř. č. obce	Počet obyvatel				Počet domů												
	1970	1980	1991	2001	1869	1880	1890	1900	1910	1921	1930	1950	1961	1970	1980	1991	2001
54.	765	738	688	741	125	145	151	162	179	185	208	227	214	207	211	251	253
55.	773	786	787	765	171	183	195	202	205	209	224	183	184	181	224	261	278
56.	1605	1573	1441	1391	168	189	208	223	233	253	314	332	348	380	409	473	479
57.	2044	2009	1927	1948	248	272	284	304	315	320	389	404	437	461	466	550	559
58.	2199	2173	2114	2067	314	322	332	341	366	381	470	515	539	550	580	648	659
59.	1119	1066	970	1016	162	188	190	189	209	224	268	308	298	301	313	341	354
60.	1109	1080	1034	1010	200	221	233	242	239	251	280	290	294	287	280	299	320
61.	3495	3583	3554	3630	478	506	565	645	704	722	816	757	698	703	772	891	935
	256	184	142	142	111	125	137	144	152	156	170	115	65	59	56	62	62
	3239	3399	3412	3488	367	381	428	501	552	566	646	642	633	644	716	829	873
62.	3669	3903	3811	3800	324	356	397	406	461	509	639	753	866	926	1015	1189	1188
63.	565	480	396	400	147	156	165	172	160	169	187	191	182	168	150	186	191
64.	1524	1555	1624	1651	259	286	293	301	313	314	361	366	373	399	405	479	514
65.	2850	2998	3092	3101	378	417	430	471	507	520	610	691	727	778	779	927	948
66.	963	947	870	807	276	304	316	328	359	364	411	237	217	208	217	242	248
67.	1913	1907	1879	1925	173	203	224	251	273	295	413	459	452	482	514	565	610
68.	1361	1239	1137	1096	198	201	213	226	244	252	302	317	328	326	326	392	397
69.	1308	1355	1320	1422	337	339	341	344	332	336	371	313	288	292	316	389	433

45. V tom též Podivín Židovská Obec

46.2. V tom též Pohofelice Židovská Obec

50.1. Domy v roce 1961, rok 1991 viz Příkladky

50.2. Domy v roce 1961, rok 1991 v tom též Nové Mlýny

Kraj Jihomoravský

Okres Hodonín

Poř. č. obce	Obec, část obce	Prv. pís. zmínka	Výměra v ha	Počet obyvatel								
				1869	1880	1890	1900	1910	1921	1930	1950	1961
	Okres celkem		108637	93719	103394	109282	117921	127741	130380	132267	128837	149306
1.	Archlebov	1349	1332	994	1128	1184	1214	1278	1327	1262	1192	1288
2.	Blatnice pod Svatým Antonínkem	1371	1390	1591	1790	2003	2230	2335	2184	2129	2228	2393
3.	Blatnička	1371	878	386	410	435	468	518	492	539	494	529
4.	Bukovany	1201	329	581	625	610	699	729	718	784	725	893
5.	Bzenec	1214	4034	3874	3756	4225	4271	4468	4320	4562	4137	4291
6.	Čejč	1240	1327	622	723	667	775	875	1002	1005	1035	1152
7.	Čejkovice	1248	2500	1876	1968	1995	2070	2191	2378	2476	2430	2726
8.	Čeložnice	1374	631	379	424	427	510	554	561	519	476	562
9.	Dambořice	1298	2318	2010	2024	1982	2033	2112	2114	2100	1892	1882
10.	Dolní Bojanovice	1390	1991	1615	1776	1895	2005	2242	2278	2316	2363	2729
11.	Domanín	1220	701	1088	1106	1174	1218	1213	1291	1228	1216	1324
12.	Dražůvky	1341	516	352	387	383	371	429	449	437	386	373
13.	Dubňany	1349	2257	2001	2449	2792	3154	3842	4067	3557	3924	6418
14.	Hodonín	1046	6349	5202	6512	8482	10233	12197	13200	14793	13572	18021
15.	Hovorany	1593	2100	1601	1709	1715	1961	2160	2320	2361	2295	2482
16.	Hroznová Lhota	1447	905	992	1027	1050	1098	1093	1147	1009	1067	1264
17.	Hrubá Vrbka	1384	1318	731	829	853	863	901	974	988	911	952
18.	Hýsly	1131	826	396	462	479	560	604	616	486	489	566
19.	Javorník	1370	2444	965	1047	1036	1018	989	940	908	874	942
20.	Ježov	1320	591	695	781	778	842	903	861	850	781	884
21.	Josefov	1782	708	203	249	212	243	284	284	282	293	307
22.	Karlín	1793	224	215	268	219	284	419	412	443	377	384
23.	Kelčany	1365	261	428	376	387	406	455	445	410	288	349
24.	Kněždub	1475	1609	1191	1288	1307	1352	1340	1314	1277	1205	1313
25.	Kostelec	1131	508	711	769	795	911	982	964	907	829	861
26.	Kozojídky	1490	292	253	277	300	300	334	344	330	346	415
27.	Kuzelov	1406	1016	586	655	670	678	703	659	582	560	567
28.	Kyjov	.	2988	5185	5564	6079	6819	7397	7265	7299	7644	9081
	1. Bohuslavice	1356	.	1141	1171	1267	1378	1417	1369	1301	1123	1065
	2. Boršov	1355	.	599	599	689	710	716	837	847	731	690
	3. Kyjov	1130	.	3090	3393	3720	4290	4710	4406	4505	5027	6560
	4. Nětčice	14.st.	.	355	401	403	441	554	653	646	763	766
29.	Labuty	1351	230	322	357	395	424	408	409	402	343	396
30.	Lipov	1358	1513	1242	1344	1368	1500	1509	1473	1504	1462	1631
31.	Louka	1378	954	722	734	753	874	890	1004	1070	1035	1185
32.	Lovčice	1131	1646	1142	1184	1287	1316	1381	1358	1282	1136	1184
33.	Lužice	1324	752	972	1479	1688	1742	2076	2245	2136	2061	2530
34.	Malá Vrbka	1401	445	263	300	303	344	378	375	349	380	365
35.	Mikulčice	.	1530	1574	1805	1915	2022	2004	1980	1981	1924	2011
	1. Mikulčice	1131	.	985	1111	1142	1230	1211	1150	1149	1098	1102
	2. Těšice	1302	.	589	694	773	792	793	830	832	826	909
36.	Milotice	1360	1260	1016	1012	1051	1216	1376	1463	1510	1560	1669
37.	Moravany	1355	1089	800	907	916	935	1040	1040	961	924	959
38.	Moravský Písek	1300	1489	1188	1422	1490	1759	1924	2061	2059	2132	2374
39.	Mutěnice	1368	3237	1883	2072	2151	2316	2482	2702	2747	3156	3644
40.	Násedlovice	1327	1306	809	939	956	989	1104	1225	1172	1026	1078
41.	Nechvalín	1261	423	482	490	518	543	551	536	606	526	476
42.	Nenkovice	1341	656	684	694	679	784	871	843	798	719	712
43.	Nová Lhota	.	2586	1215	1202	1229	1329	1362	1342	1517	1235	1468
	1. Nová Lhota	1598	.	1215	1202	1229	1329	1362	1342	1517	1235	1388
	2. Vápenky	1846	80
44.	Nový Poddvorov	1785	296	165	197	182	221	252	285	295	286	299
45.	Ostrovánky	1131	163	216	226	237	295	312	299	324	294	315
46.	Petrov	1412	1165	1178	1230	1300	1273	1256	1200	1246	1234	1395
47.	Prušánky	1261	1414	1305	1571	1679	1660	1840	2024	2015	1998	2206
48.	Radějov	1377	2411	1069	1129	1002	1032	1018	967	999	917	1068
49.	Ratiškovice	1131	1261	1159	1294	1447	1537	1728	1857	2142	2662	3347
50.	Rohatec	1270	1745	1120	1571	1590	1737	2004	2015	2138	2634	3040
51.	Skalka	1318	303	329	324	336	367	361	339	354	282	309
52.	Skoronice	1322	543	418	418	411	438	489	481	441	501	513
53.	Sobůlky	1131	698	688	729	760	845	936	919	966	950	1072
54.	Starý Poddvorov	1704	546	689	719	757	835	888	928	918	942	1059
55.	Stavěšice	1389	495	545	597	535	646	793	770	729	595	632
56.	Strážnice	1086	3141	4957	5229	5211	5217	5411	5470	5225	4981	5421
57.	Strážovice	1131	602	639	647	623	669	651	742	713	624	605
58.	Sudoměřice	1368	933	854	900	1026	985	942	1002	1045	1207	1361

Poř. č. obce	Počet obyvatel				Počet domů													
	1970	1980	1991	2001	1869	1880	1890	1900	1910	1921	1930	1950	1961	1970	1980	1991	2001	
	154541	162267	161118	159886	18070	19723	20981	21879	23796	24844	28772	31962	33401	34401	34832	39108	40060	
1.	1142	1002	906	908	237	257	267	278	284	297	333	354	346	337	311	346	354	
2.	2299	2106	2227	2163	342	392	414	463	519	525	585	645	633	625	612	764	783	
3.	538	542	498	449	94	102	102	104	118	125	144	155	146	141	140	166	171	
4.	871	829	776	769	126	139	142	145	147	149	168	185	207	222	221	244	251	
5.	4013	4079	4113	4200	638	658	717	725	780	807	906	1051	1035	1040	1015	1247	1243	
6.	1194	1248	1222	1243	103	118	118	146	154	169	222	266	293	306	323	380	387	
7.	2644	2653	2562	2564	425	435	444	434	468	473	535	606	642	676	722	861	871	
8.	511	466	392	379	87	99	104	115	114	111	128	136	132	127	128	133	131	
9.	1615	1453	1240	1251	419	427	432	435	448	454	492	508	498	481	444	488	489	
10.	2764	2794	2778	2881	428	427	476	461	502	531	539	619	678	707	706	823	859	
11.	1261	1126	1085	1043	229	240	258	280	288	284	321	338	322	322	308	324	331	
12.	372	308	265	259	85	85	88	89	94	93	103	115	111	107	99	108	114	
13.	6784	6912	6512	6661	391	413	454	477	558	614	669	857	1066	1196	1286	1399	1491	
14.	20863	25485	28230	27361	623	749	882	1044	1397	1610	2227	2516	2819	2879	2701	2576	2523	
15.	2459	2443	2268	2221	368	386	421	440	452	480	555	597	602	621	628	641	662	
16.	1268	1346	1306	1274	198	216	224	233	250	255	274	285	293	323	344	389	389	
17.	888	805	762	719	145	153	167	172	183	191	220	238	236	223	217	239	243	
18.	494	454	387	394	73	90	95	96	107	107	114	119	127	128	120	138	131	
19.	901	909	845	716	183	206	218	224	217	218	217	233	221	228	241	275	248	
20.	835	834	731	718	150	162	178	190	194	187	204	218	210	203	218	238	239	
21.	310	346	344	376	43	42	46	46	50	52	66	78	74	77	90	104	118	
22.	333	283	217	209	56	59	57	70	80	80	103	101	94	93	89	95	93	
23.	286	257	207	250	60	70	74	72	80	80	82	86	81	73	69	75	90	
24.	1283	1156	1114	1097	203	235	258	267	292	297	306	330	331	322	307	352	363	
25.	808	754	762	750	150	165	174	185	191	194	218	233	229	230	218	255	265	
26.	417	391	440	468	53	57	69	72	75	80	84	83	93	94	99	122	131	
27.	476	454	434	436	141	142	148	144	146	146	153	148	139	129	130	140	144	
28.	10792	12632	12920	12413	801	833	874	932	1079	1225	1455	1706	1755	1844	1903	2135	2229	
	898	785	620	639	260	254	259	273	278	281	302	319	302	291	256	312	327	
	806	667	667	714	132	133	139	143	153	169	188	211	.	233	203	221	242	
	6835	8065	8249	7803	330	363	390	426	543	648	817	986	1453	1048	1007	1030	1011	
	2253	3115	3384	3257	79	83	86	90	105	127	148	190	.	272	437	572	649	
29.	347	256	197	175	67	74	79	83	86	85	91	99	92	92	81	84	70	
30.	1613	1657	1563	1548	223	289	303	318	330	337	372	401	417	417	445	489	508	
31.	1147	1140	1063	1045	132	162	171	174	195	209	239	268	276	280	287	327	334	
32.	1033	962	820	797	225	253	253	252	293	292	318	330	321	300	295	332	332	
33.	2641	2669	2515	2742	192	233	246	270	328	361	423	523	577	640	680	752	830	
34.	323	292	241	213	60	65	72	74	76	81	85	93	87	80	80	88	90	
35.	1898	1737	1751	1906	322	350	380	394	419	426	485	520	516	521	511	578	623	
	1445	893	838	918	205	220	242	249	259	259	295	313	516	403	269	289	303	
	453	844	913	988	117	130	138	145	160	167	190	207	.	118	242	289	320	
36.	1670	1736	1877	1947	213	220	227	238	273	285	327	330	350	391	414	503	533	
37.	939	821	745	746	179	203	207	206	213	212	229	269	248	243	229	244	254	
38.	2274	2238	2143	2148	212	240	262	297	336	354	471	546	554	573	622	671	693	
39.	3615	3547	3499	3669	426	453	485	493	522	554	657	776	850	888	914	1027	1079	
40.	1020	899	842	810	164	185	197	202	220	226	264	275	281	272	271	316	314	
41.	432	373	313	324	98	103	107	115	120	124	136	148	135	127	120	131	131	
42.	603	537	447	448	159	174	178	185	197	198	207	214	205	182	161	187	180	
43.	1266	1109	932	789	221	240	252	247	269	265	306	330	325	290	278	344	337	
	1207	1058	899	774	221	240	252	247	269	265	306	330	309	274	263	326	322	
	59	51	33	15	16	16	15	18	15	
44.	299	255	218	181	37	39	41	44	52	57	66	79	79	78	70	85	78	
45.	284	248	225	207	47	47	53	61	65	66	78	82	82	83	80	84	81	
46.	1447	1455	1386	1382	219	235	247	256	266	276	301	317	341	367	384	426	453	
47.	2136	2090	2082	2095	258	302	330	342	360	362	471	526	552	572	583	680	691	
48.	1026	932	832	857	198	210	216	216	212	211	240	312	260	261	258	299	309	
49.	3627	3909	4030	4048	250	267	285	297	315	350	450	585	703	847	984	1158	1228	
50.	3041	3203	3205	3371	177	210	223	239	304	323	436	580	665	751	825	972	1039	
51.	287	245	211	210	70	75	74	77	77	75	76	77	74	72	67	75	76	
52.	505	495	502	539	85	87	90	92	96	98	109	116	119	123	136	163	167	
53.	1020	970	893	898	166	172	182	188	191	195	217	253	267	265	263	301	293	
54.	1057	1017	887	900	162	166	173	180	191	196	213	239	257	264	278	300	314	
55.	596	497	364	361	141	142	144	148	166	172	188	191	185	167	150	173	168	
56.	5444	6181	6081	5983	650	655	797	832	859	876	1057	1106	1137	1183	1195	1376	1373	
57.	554	519	545	546	153	149	141	142	149	150	161	162	160	147	137	178	181	
58.	1288	1253	1200	1203	136	170	172	175	174	186	222	289	306	317	330	362	370	

Poř. č. obce	Obec, část obce	Prv. pís. zmínka	Výměra v ha	Počet obyvatel								
				1869	1880	1890	1900	1910	1921	1930	1950	1961
59.	Suchov	1500	1446	702	829	838	897	1037	1022	999	915	911
60.	Svatobořice-Mistřín	.	2311	1724	1861	1969	2337	2686	2964	3823	3069	3521
	1. Mistřín	1220		805	909	937	1090	1206	1377	1423	1412	1625
	2. Svatořečice	1349		919	952	1032	1247	1480	1587	2400	1657	1896
61.	Syrovín	1371	408	641	709	686	757	760	712	696	594	621
62.	Šardice	1286	1730	1463	1561	1623	1744	2003	2096	1979	1920	2302
63.	Tasov	1358	637	632	725	746	722	847	746	606	538	595
64.	Těmice	1263	379	449	514	596	624	704	693	648	791	929
65.	Terezín	1774	375	308	339	371	433	449	472	491	436	505
66.	Tvarožná Lhota	1475	1747	863	1032	993	1002	939	975	1011	1016	1054
67.	Uhřice	1351	708	746	850	831	929	1000	1001	936	863	925
68.	Vacenovice	1250	1465	796	962	1016	1052	1213	1244	1301	1472	1807
69.	Velká nad Veličkou	1220	2591	1651	1656	1761	1825	1925	1878	2056	1969	2416
70.	Veselí nad Moravou	.	3546	4677	4894	5120	5542	5676	5795	6250	6237	7387
	1. Milokoš	1371		647	759	829	869	853	935	923	801	847
	2. Veselí nad Moravou	1261		3258	3246	3454	3660	3842	3901	4396	4466	5525
	3. Zarazice	1447		772	889	837	1013	981	959	931	970	1015
71.	Věteřov	1131	818	679	737	731	723	713	742	760	715	748
72.	Vlkoš	1248	864	752	825	840	905	910	931	963	940	1038
73.	Vnorovy	.	1689	2213	2637	2701	2951	3179	2992	2789	2630	3003
	1. Lidéřovice	1412		604	717	683	771	811	788	676	751	803
	2. Vnorovy	1249		1609	1920	2018	2180	2368	2204	2113	1879	2200
74.	Vracov	1201	4440	2574	2999	3363	3594	3922	3825	4002	3993	4335
75.	Vřesovice	1356	653	662	731	791	876	963	935	873	710	848
76.	Žádovice	1131	557	666	821	820	846	990	994	944	824	999
77.	Žarošice	.	1477	1300	1453	1582	1559	1634	1587	1525	1378	1427
	1. Silničná	1770		135	164	167	134	151	150	150	101	129
	2. Zdravá Voda	1733		141	161	171	171	174	170	156	164	139
	3. Žarošice	1322		1024	1128	1244	1254	1309	1267	1219	1113	1159
78.	Ždánice	1322	2082	2172	2244	2127	2184	2358	2421	2157	2284	2630
79.	Želetice	1131	611	555	631	578	636	652	659	678	569	579
80.	Žeravice	1235	700	848	982	988	1052	1102	1134	1007	972	1184
81.	Žeraviny	1447	231	278	301	282	295	295	282	290	247	270

Poznámky

5. V tom též Bzenec Židovská Obec, Olšovec
28.2., 28.4. Domy v roce 1961 viz Kyjov
28.3. V tom též Kyjov Židovská Obec, domy v roce 1961

v tom též Boršov, Netčice

- 35.1. Domy v roce 1961 v tom též Těšice
35.2. Domy v roce 1961 viz Mikulčice
43.1. V tom též Vápenky
43.2. Rok 1869 až 1950 viz Strání (okr. Uherské Hradiště)

Poř. č. obce	Počet obyvatel				Počet domů													
	1970	1980	1991	2001	1869	1880	1890	1900	1910	1921	1930	1950	1961	1970	1980	1991	2001	
59.	825	791	652	582	131	164	173	160	177	178	195	213	209	199	196	220	222	
60.	3593	3646	3486	3483	395	453	476	509	565	636	746	791	838	891	924	1053	1058	
	1637	1635	1518	1561	190	227	235	248	274	293	339	369	391	407	430	472	478	
	1956	2011	1968	1922	205	226	241	261	291	343	407	422	447	484	494	581	580	
61.	557	490	413	405	161	162	165	170	171	169	179	176	172	167	148	165	167	
62.	2303	2284	2116	2197	326	358	378	376	404	431	503	532	583	619	648	725	724	
63.	585	590	552	554	138	160	170	174	185	189	187	176	162	150	151	163	166	
64.	840	875	869	861	105	113	120	128	144	150	172	200	214	210	218	258	263	
65.	486	458	377	400	76	78	81	85	88	93	106	118	126	127	125	146	143	
66.	997	936	874	851	165	196	212	215	217	210	235	254	251	243	240	264	282	
67.	813	780	732	719	153	175	182	190	195	200	214	221	221	212	208	242	242	
68.	1959	2058	2052	2083	188	221	230	238	251	257	291	343	387	447	500	595	620	
69.	2739	3201	3204	3228	324	334	341	341	358	367	429	496	535	562	630	740	785	
70.	10512	12464	12516	12256	830	905	958	966	1056	1080	1355	1521	1612	1730	1669	1772	1815	
	797	820	808	853	122	126	153	160	171	175	210	218	.	222	232	260	252	
	8765	10650	10725	10410	565	615	639	641	695	709	935	1074	1378	1263	1174	1224	1281	
	950	994	983	993	143	164	166	165	190	196	210	229	234	245	263	288	282	
71.	654	585	517	518	155	164	161	169	166	171	187	193	188	185	170	193	199	
72.	1052	1034	1077	1034	152	165	177	190	198	203	232	260	270	284	289	365	353	
73.	2987	3035	3102	3082	431	499	535	578	635	643	655	671	686	716	774	875	897	
	879	936	894	892	113	125	136	148	161	170	174	181	.	210	239	244	253	
	2108	2099	2208	2190	318	374	399	430	474	473	481	490	686	506	535	631	644	
74.	4158	4296	4384	4531	524	592	637	691	752	781	964	1105	1139	1169	1244	1460	1510	
75.	821	753	671	616	142	158	172	186	201	200	205	230	214	214	205	252	259	
76.	888	863	818	773	127	155	159	160	179	189	218	213	223	223	224	236	240	
77.	1274	1101	1009	989	291	313	330	340	339	343	366	397	385	360	336	389	379	
	109	88	56	54	29	32	33	33	33	33	35	36	.	33	28	34	33	
	108	43	27	19	32	33	35	34	34	34	40	41	.	34	20	35	36	
	1057	970	926	916	230	248	262	273	272	276	291	320	385	293	288	320	310	
78.	2666	2761	2757	2742	369	420	420	419	453	470	520	578	626	627	589	636	649	
79.	591	585	539	509	127	134	137	137	146	152	174	171	172	173	165	190	203	
80.	1148	1152	1076	1027	210	220	215	218	230	229	250	188	289	282	298	334	336	
81.	240	220	173	186	57	57	64	63	65	67	71	73	65	64	64	73	76	

46. V tom též Zvolenov

56. V tom též Strážnice Židovská Obec

70.1. Domy v roce 1961 viz Veselí nad Moravou

70.2. V tom též Veselí Předměstí, Veselí Židovská Obec,
domy v roce 1961 v tom též Milokoš'

73.1. Domy v roce 1961 viz Vnorovy

73.2. Domy v roce 1961 v tom též Liděřovice

74. V tom též Arnoštov, Caganov

77.1., 77.2. Domy v roce 1961 viz Žarošice

77.3. Domy v roce 1961 v tom též Silničná, Zdravá Voda

Poř. č. obce	Obec, část obce	Prv. pís. zmínka	Výměra v ha	Počet obyvatel								
				1869	1880	1890	1900	1910	1921	1930	1950	1961
	Okres celkem		88873	71094	76345	80094	83582	90238	90958	93365	85860	89178
1.	Bohaté Málkovice	1349	483	290	376	389	412	446	493	475	379	377
2.	Bohdalice-Pavlovice	.	892	757	826	902	920	957	957	858	802	955
	1. Bohdalice	1337	.	337	361	454	461	444	432	415	372	433
	2. Manerov	1785	.	180	204	193	187	220	215	185	183	252
	3. Pavlovice	1371	.	240	261	255	272	293	310	258	247	270
3.	Bošovice	1141	1288	904	987	946	981	1074	1121	1207	1131	1201
4.	Brankovice	1348	1215	866	891	930	966	958	1071	1173	1026	1001
5.	Březina	1949	15821	44
6.	Bučovice	.	3132	4852	5148	5205	5427	5731	5710	5642	5910	5902
	1. Bučovice	1343	.	2856	2990	3063	3204	3251	3158	3077	3493	3544
	2. Černčín	1131	.	345	411	399	446	514	485	470	466	446
	3. Kloboučky	1351	.	548	618	625	618	679	735	760	676	652
	4. Marefy	1379	.	418	382	392	396	429	501	522	445	444
	5. Vicemilice	1349	.	685	747	726	763	858	831	813	830	816
7.	Dětkovice	1311	497	342	376	375	424	439	450	466	368	379
8.	Dobročkovice	1348	502	470	519	587	529	530	554	549	427	426
9.	Dražovice	1382	642	505	537	568	606	628	681	802	772	863
10.	Drnovice	1141	1197	1256	1399	1474	1783	2062	2012	2101	1857	2157
11.	Dryšice	1201	789	577	670	646	758	837	788	781	544	584
12.	Habrovany	1350	550	789	839	832	936	1015	958	988	840	939
13.	Heršpice	1497	1805	600	671	722	811	920	942	947	796	867
14.	Hlubočany	.	805	573	600	632	701	773	746	748	646	688
	1. Hlubočany	1131	.	472	480	518	569	635	608	623	536	574
	2. Terešov	1790	.	101	120	114	132	138	138	125	110	114
15.	Hodějice	1455	858	809	898	985	1074	1187	1234	1224	1110	1140
16.	Holubice	1371	740	583	599	685	626	732	863	961	941	979
17.	Hostěrádky-Rešov	1270	468	508	608	676	706	725	727	803	832	831
18.	Hoštice-Heroltice	.	724	617	663	659	724	779	738	702	656	653
	1. Heroltice	1347	.	272	293	306	326	373	353	338	356	325
	2. Hoštice	1398	.	345	370	353	398	406	385	364	300	328
19.	Hrušky	1294	547	632	686	745	786	870	932	1004	849	917
20.	Hvězdlice	.	1135	869	1019	1039	1074	1084	1047	1148	929	973
	1. Nové Hvězdlice	1353	.	641	790	797	838	851	818	902	739	788
	2. Staré Hvězdlice	1282	.	228	229	242	236	233	229	246	190	185
21.	Chvalkovice	1389	694	531	591	611	597	598	625	559	455	487
22.	Ivanovice na Hané	.	2146	2757	3184	3416	3543	3784	3753	3979	3342	3381
	1. Chvalkovice na Hané	1358	.	765	786	795	799	781	831	896	753	732
	2. Ivanovice na Hané	1183	.	1992	2398	2621	2744	3003	2922	3083	2589	2649
23.	Ježkovice	1353	1169	638	696	725	739	716	685	623	550	591
24.	Kobeřice u Brna	1283	1674	795	938	960	989	1015	979	991	872	816
25.	Kojátky	.	567	479	528	553	569	622	660	661	526	531
	1. Kojátky	1358	.	291	335	341	372	410	457	470	372	374
	2. Šardičky	1358	.	188	193	212	197	212	203	191	154	157
26.	Komořany	1347	588	557	525	496	499	520	541	657	575	606
27.	Kozlany	1360	758	465	499	550	571	587	525	479	445	457
28.	Kožušice	1353	718	381	385	395	425	432	412	444	336	319
29.	Krásensko	1348	726	780	793	802	858	851	810	691	344	422
30.	Křenovice	1305	884	919	1068	1131	1204	1441	1595	1972	1885	1993
31.	Křížanovice	1131	479	477	548	554	526	611	698	742	701	750
32.	Křížanovice u Vyškova	1408	247	172	202	214	233	266	248	268	200	196
33.	Kučerov	1235	876	603	601	644	698	706	736	834	626	635
34.	Letonice	1235	1100	739	796	823	945	1060	1118	1312	1242	1354
35.	Lovčičky	1131	404	649	672	683	759	955	910	954	790	840
36.	Luleč	1349	1092	931	939	966	930	969	890	1003	952	990
37.	Lysovice	1346	530	398	397	424	420	433	438	477	423	413
38.	Malínky	1408	341	286	289	307	281	298	298	287	225	222
39.	Medlovice	1490	360	317	330	358	377	397	410	371	367	354
40.	Milešovice	1141	671	537	597	651	723	801	819	855	732	738
41.	Milonice	1349	500	403	412	423	533	523	531	588	532	584
42.	Moravské Málkovice	1307	364	342	419	497	546	642	629	667	675	727
43.	Mouchnice	1350	1273	557	581	712	751	742	786	729	611	601
44.	Mouřínov	1381	1155	630	683	698	735	820	808	794	708	727
45.	Němčany	1497	699	642	739	778	845	944	981	1010	927	955
46.	Nemochovice	1353	1058	578	588	680	699	713	767	713	515	489
47.	Nemojany	1131	601	453	475	460	474	511	524	625	566	623
48.	Nemotice	1371	368	415	518	556	627	648	658	681	581	618

Poř. č. obce	Počet obyvatel				Počet domů													
	1970	1980	1991	2001	1869	1880	1890	1900	1910	1921	1930	1950	1961	1970	1980	1991	2001	
	86076	87640	86575	86467	11810	12772	13649	14607	16272	17024	19849	22073	21581	21438	21123	24341	25044	
1.	371	301	263	249	56	59	62	66	76	79	94	97	96	90	91	92	96	
2.	866	837	820	810	138	145	152	155	163	167	179	210	219	211	209	237	259	
	382	424	464	468	48	50	55	57	59	62	68	88	150	97	102	92	112	
	245	224	206	206	36	39	40	41	41	40	41	49	.	52	53	70	69	
	239	189	150	136	54	56	57	57	63	65	70	73	69	62	54	75	78	
3.	1105	1095	1067	1073	204	207	211	212	215	227	266	301	304	305	312	379	390	
4.	897	883	927	933	157	172	180	193	209	220	250	269	270	264	255	305	310	
5.	33	13	9	7	10	7	4	5	5	
6.	5850	6395	6165	6321	714	746	790	868	1017	1049	1222	1407	1359	1351	1350	1469	1537	
	3702	4328	4354	4453	356	368	390	434	525	537	642	751	940	732	749	796	825	
	380	344	278	292	69	74	78	87	101	104	123	133	125	125	114	132	145	
	581	540	490	507	97	102	107	116	131	137	153	172	175	164	152	177	187	
	412	379	317	331	76	78	82	86	92	93	106	123	119	117	116	123	129	
	775	804	726	738	116	124	133	145	168	178	198	228	.	213	219	241	251	
7.	345	303	247	258	66	74	79	79	89	93	101	107	98	94	93	92	106	
8.	351	300	222	210	104	114	115	116	117	122	130	133	127	114	93	116	112	
9.	831	810	781	826	103	109	116	121	130	137	167	197	213	215	224	270	286	
10.	2178	2299	2209	2186	206	233	253	284	314	323	391	459	495	524	596	675	687	
11.	535	530	504	528	105	110	118	134	151	160	179	163	153	155	153	172	178	
12.	818	783	727	743	155	157	167	175	194	199	228	251	231	239	223	258	276	
13.	771	697	667	643	116	133	146	161	183	188	211	230	220	211	204	243	252	
14.	626	558	489	476	118	128	134	145	151	156	173	157	146	144	142	170	174	
	538	495	452	435	90	98	102	112	117	121	137	123	146	114	115	137	140	
	88	63	37	41	28	30	32	33	34	35	36	34	.	30	27	33	34	
15.	1082	957	822	811	180	190	199	210	229	240	267	282	298	296	270	299	311	
16.	925	921	841	848	99	104	112	118	131	144	196	228	236	239	246	269	278	
17.	808	764	738	733	99	118	127	137	146	159	196	230	231	232	242	286	288	
18.	603	557	534	555	120	124	127	132	141	142	151	171	169	173	172	204	215	
	311	337	373	378	59	59	60	62	68	69	74	91	.	93	100	124	132	
	292	220	161	177	61	65	67	70	73	73	77	80	169	80	72	80	83	
19.	853	836	754	742	114	132	143	148	167	172	218	233	234	228	235	250	253	
20.	879	743	679	647	174	178	186	189	215	225	255	275	239	227	194	228	245	
	722	641	594	588	131	134	142	144	166	176	200	211	188	176	151	180	190	
	157	102	85	59	43	44	44	45	49	49	55	64	51	51	43	48	55	
21.	425	352	281	244	98	104	111	113	118	123	135	142	134	122	114	125	126	
22.	3152	3139	2988	2904	531	559	586	626	660	720	825	873	854	823	754	838	837	
	632	566	441	461	167	148	151	161	160	170	208	213	208	192	177	202	204	
	2520	2573	2547	2443	364	411	435	465	500	550	617	660	646	631	577	636	633	
23.	503	484	394	382	85	90	106	115	118	118	128	139	138	132	133	155	155	
24.	756	620	512	522	166	174	184	194	218	217	237	254	245	239	215	261	263	
25.	419	381	331	349	90	91	92	98	114	110	143	144	135	127	115	136	143	
	419	301	331	257	60	61	62	66	78	75	95	99	135	127	84	136	102	
	.	80	.	92	30	30	30	32	36	35	48	45	.	.	31	.	41	
26.	569	628	621	652	109	114	113	118	122	123	148	158	157	151	170	210	211	
27.	428	397	379	321	83	90	92	96	104	105	108	118	117	120	118	122	129	
28.	271	207	135	106	84	86	89	93	94	96	105	109	96	87	80	85	92	
29.	409	446	423	437	100	106	117	134	136	136	143	84	107	113	117	140	147	
30.	1874	1742	1725	1749	162	190	205	223	298	315	404	487	499	518	510	590	590	
31.	741	768	709	709	91	105	108	110	135	139	169	187	185	194	208	234	234	
32.	182	148	120	142	36	39	41	45	48	51	54	57	52	51	49	56	56	
33.	612	501	457	487	117	126	129	142	150	153	188	178	152	155	138	158	159	
34.	1317	1345	1378	1440	143	156	177	191	212	220	293	335	337	340	353	418	456	
35.	723	614	512	539	123	129	132	142	171	178	218	233	217	206	197	221	240	
36.	853	723	620	644	165	177	183	189	198	203	240	288	286	271	249	328	352	
37.	336	283	223	237	73	81	84	88	91	96	111	113	99	88	83	102	103	
38.	219	166	147	142	58	58	61	61	62	61	68	73	59	59	57	61	59	
39.	358	341	319	331	68	73	78	82	86	89	94	109	103	105	100	113	114	
40.	664	642	622	614	118	126	134	145	168	174	208	213	200	196	204	233	240	
41.	506	394	343	337	83	79	84	90	95	103	127	137	140	141	128	151	147	
42.	653	581	497	539	69	79	90	102	116	121	168	195	193	191	184	208	217	
43.	522	392	356	351	107	119	130	141	154	163	180	194	182	172	145	165	169	
44.	643	523	493	467	121	135	145	151	161	160	175	186	182	179	160	176	183	
45.	861	812	761	725	130	147	162	171	198	205	222	231	230	219	218	252	248	
46.	446	349	282	291	99	117	128	131	135	141	152	167	143	133	113	135	144	
47.	613	623	539	517	66	72	81	92	106	114	137	163	170	169	190	217	225	
48.	553	479	363	353	82	96	107	111	117	120	148	179	173	171	159	180	184	

Poř. č. obce	Obec, část obce	Prv. pís. zmlínka	Výměra v ha	Počet obyvatel								
				1869	1880	1890	1900	1910	1921	1930	1950	1961
49.	Nesovice	.	1027	936	970	990	1025	1200	1296	1426	1372	1522
	1. Letošov	1374		333	340	350	381	415	420	421	384	424
	2. Nesovice	1131		603	630	640	644	785	876	1005	988	1098
50.	Nevojice	1353	1061	329	369	346	352	362	394	404	358	403
51.	Nížkovice	1371	703	654	750	825	862	952	922	971	873	926
52.	Nové Sady	.	242	356	405	441	462	492	468	416	259	284
	1. Březina	1770		138	190	189	173	194	176	160	114	130
	2. Nové Sady	1465		218	215	252	289	298	292	256	145	154
53.	Oišany	1713	1871	410	424	485	508	538	553	540	467	497
54.	Orlovice	1328	1447	477	493	519	545	627	598	579	560	533
55.	Otnice	1255	870	778	888	907	1010	1140	1225	1386	1382	1535
56.	Podbřežice	1348	354	281	309	318	326	398	378	394	322	304
57.	Podivice	1131	226	377	422	423	419	454	427	406	234	275
58.	Podomí	1349	546	501	540	593	612	673	602	548	493	495
59.	Prusy-Boškůvky	.	778	514	630	735	713	828	892	883	838	837
	1. Boškůvky	1373		128	156	157	161	187	215	160	173	192
	2. Moravské Prusy	1269		386	474	578	552	641	677	723	665	645
60.	Pustiměř	.	1250	1487	1628	1608	1625	1804	1918	1782	1534	1602
	1. Pustiměř	1046		864	903	870	892	980	1020	1014	810	827
	2. Pustiměřské Prusy	1348		623	725	738	733	824	898	768	724	775
61.	Račice-Pistovice	.	1886	1291	1343	1452	1369	1455	1383	1407	1347	1399
	1. Pistovice	1376		482	482	510	440	502	474	531	450	485
	2. Račice	1227		809	861	942	929	953	909	876	897	914
62.	Radslavice	.	434	682	724	786	838	878	872	829	544	566
	1. Radslavice	1381		453	490	526	602	611	605	598	415	421
	2. Radslavičky	1764		229	234	260	236	267	267	231	129	145
63.	Rašovice	1131	566	674	731	766	763	892	896	903	865	891
64.	Rostěnice-Zvonovice	.	751	632	664	664	690	746	724	723	661	578
	1. Rostěnice	1131		367	402	416	421	442	449	445	410	369
	2. Zvonovice	1385		265	262	248	269	304	275	278	251	209
65.	Rousínov	.	2305	4281	4122	4138	4146	4581	4815	5375	4920	4904
	1. Čechyně	1350		438	460	438	459	518	555	584	526	508
	2. Královopolské Vážany	1364		401	430	465	469	500	519	543	588	593
	3. Kroužek	1502		341	359	368	374	375	410	403	350	376
	4. Rousínov	1222		1913	1719	1639	1615	1672	1649	2004	1777	1744
	5. Rousínovec	1331		338	328	380	362	546	541	671	645	734
	6. Slavíkovic	1237		572	557	564	586	633	732	768	680	549
	7. Vítovice	1365		278	269	284	281	337	409	402	354	400
66.	Ruprechtov	1466	1147	1065	1065	1173	1287	1237	1096	1014	794	800
67.	Rybniček	1388	211	228	221	225	218	246	242	241	218	259
68.	Slavkov u Brna	1237	1495	3305	3487	3919	3703	4123	4231	4554	4445	4747
69.	Snovídky	1360	1055	332	400	452	485	517	567	572	473	510
70.	Studnice	.	630	991	1050	1097	1102	1175	1195	1009	716	837
	1. Odrůvky	1770		180	208	211	214	238	229	198	126	117
	2. Studnice	1390		811	842	886	888	937	966	811	590	720
71.	Šaratice	1209	825	834	878	858	923	988	1030	1129	1055	1075
72.	Švábenice	1261	1930	1260	1308	1374	1345	1363	1362	1240	1079	1110
73.	Topolany	1131	444	338	429	395	435	447	460	468	437	424
74.	Tučapy	1371	529	655	615	648	662	661	749	789	697	700
75.	Uhřice	1368	437	434	423	436	422	466	477	451	389	376
76.	Vážany	1306	546	552	550	558	677	743	689	713	609	647
77.	Vážany nad Litavou	1287	702	586	698	752	832	879	953	1053	899	969
78.	Velešovice	1131	657	761	837	870	945	1024	1089	1153	1032	1086
79.	Vyškov	.	5040	10103	10747	11270	11921	12801	12432	12341	13630	13922
	1. Brňany	1267		515	526	506	508	598	620	543	555	560
	2. Dědice	1131		1570	1692	1714	1738	1786	1843	1847	1750	2783
	3. Hamiltony	1764		250	297	351	374	451	478	476	414	432
	4. Křečkovice	1388		347	354	378	468	455	462	426	368	350
	5. Lhota	1350		390	416	455	466	520	493	539	307	362
	6. Nosálovice	1342		394	368	399	475	671	842	883	801	926
	7. Nouzka	1787		142	109	112	137	247	446	434	376	368
	8. Opatovice	1466		565	625	614	601	635	634	603	457	473
	9. Pařezovice	1766		213	219	221	244	241	217	218	73	92
	10. Pazderna	1750		243	243	211	199	231	208	215	198	168
	11. Rychtářov	1466		672	677	742	723	738	691	757	475	582
	12. Vyškov-Město	1131		4802	5221	5567	5988	6228	5498	5400	7856	6799
	13. Vyškov-Předměstí
	14. Zouvalka	1850		27

Poř. č. obce	Počet obyvatel				Počet domů													
	1970	1980	1991	2001	1869	1880	1890	1900	1910	1921	1930	1950	1961	1970	1980	1991	2001	
49.	1363	1248	1191	1124	180	191	202	208	246	267	329	368	379	376	362	428	437	
	381	359	336	334	66	70	74	78	87	88	98	115	.	112	108	129	131	
	982	889	855	790	114	121	128	130	159	179	231	253	379	264	254	299	306	
50.	328	343	361	403	65	65	67	71	74	78	91	98	104	105	109	133	138	
51.	934	820	641	667	131	153	161	176	188	195	219	254	253	241	236	264	259	
52.	261	199	142	117	53	65	66	74	83	85	87	86	74	71	65	75	75	
	120	75	53	39	21	29	30	32	34	35	35	37	.	32	27	33	33	
	141	124	89	78	32	36	36	42	49	50	52	49	74	39	38	42	42	
53.	476	442	438	437	58	68	71	80	102	110	124	153	154	147	141	173	189	
54.	490	408	330	307	82	87	92	99	114	116	132	156	151	148	129	153	160	
55.	1515	1485	1365	1383	156	167	174	194	215	235	282	350	364	391	417	466	481	
56.	288	263	217	231	54	56	62	63	69	73	82	83	81	78	71	81	85	
57.	232	215	199	187	71	72	79	83	92	91	98	100	72	69	61	75	81	
58.	465	482	435	422	67	68	93	96	100	104	111	118	117	111	123	137	151	
59.	754	684	604	589	96	114	128	137	167	176	208	243	224	220	209	249	248	
	139	115	82	57	28	31	35	35	39	42	41	48	52	45	42	47	47	
	615	569	522	532	68	83	93	102	128	134	167	195	172	175	167	202	201	
60.	1448	1460	1408	1528	270	281	294	308	338	354	387	414	412	394	403	455	478	
	748	745	686	708	144	147	155	165	179	187	203	212	412	197	197	221	225	
	700	715	722	820	126	134	139	143	159	167	184	202	.	197	206	234	253	
61.	1279	1147	1000	1018	200	211	225	235	269	280	328	395	374	366	345	412	461	
	444	411	375	385	72	76	79	85	96	103	120	143	.	129	127	156	188	
	835	736	625	633	128	135	146	150	173	177	208	252	374	237	218	256	273	
62.	494	408	377	378	125	121	129	141	154	162	175	168	156	148	127	155	160	
	383	313	281	293	71	78	84	95	103	111	124	124	156	114	96	119	123	
	111	95	96	85	54	43	45	46	51	51	51	44	.	34	31	36	37	
63.	812	768	668	667	141	151	158	163	166	169	195	232	232	223	218	253	245	
64.	503	445	415	440	136	143	147	154	166	168	187	170	148	141	128	152	161	
	321	277	275	304	85	90	93	96	106	107	118	106	148	85	78	95	101	
	182	168	140	136	51	53	54	58	60	61	69	64	.	56	50	57	60	
65.	4767	5081	4910	4922	661	716	746	784	866	902	1061	1215	1227	1236	1229	1425	1448	
	451	395	365	402	86	89	90	93	97	98	122	127	128	125	125	144	152	
	613	631	545	543	69	77	81	92	100	105	125	158	161	167	182	194	198	
	356	307	266	275	70	71	74	77	80	80	84	94	95	99	92	106	107	
	1772	2188	2521	2360	252	259	258	262	273	282	350	391	743	403	385	518	507	
	618	607	310	373	68	71	74	77	106	113	136	164	.	166	170	131	134	
	583	579	575	665	72	99	110	122	136	146	159	181	.	175	172	222	232	
	374	374	328	304	44	50	59	61	74	78	85	100	100	101	103	110	118	
66.	739	689	566	554	155	165	180	192	197	200	221	232	211	196	185	220	212	
67.	279	266	298	292	44	48	48	48	48	49	55	59	66	68	67	88	89	
68.	5001	5609	5890	5881	476	498	527	568	710	774	962	1067	1068	1100	1101	1219	1231	
69.	469	451	378	348	68	78	85	88	97	105	131	147	140	142	134	149	156	
70.	805	668	572	508	129	156	175	176	193	198	220	234	222	211	190	234	232	
	103	85	71	58	26	28	31	37	40	40	45	47	.	34	30	43	44	
	702	583	501	450	103	128	144	139	153	158	175	187	222	177	160	191	188	
71.	970	962	921	892	145	161	172	201	218	224	281	306	299	292	302	327	337	
72.	1044	988	925	930	197	219	242	262	282	298	312	324	303	297	278	308	326	
73.	373	304	274	290	67	73	75	82	90	96	103	114	109	105	91	103	118	
74.	643	618	523	484	111	114	123	130	137	143	169	188	186	179	178	197	200	
75.	344	318	223	237	79	83	85	92	101	105	108	123	108	107	96	113	109	
76.	539	487	436	415	93	102	113	122	130	138	165	185	180	168	161	192	194	
77.	822	707	631	628	106	123	131	145	172	187	237	249	247	241	220	255	259	
78.	1036	989	916	915	147	166	180	194	206	206	237	259	268	275	274	298	317	
79.	15433	19288	22698	22514	1024	1138	1261	1398	1627	1743	2094	2570	2473	2557	2657	3190	3246	
	452	1810	2170	2162	80	82	88	95	109	113	115	157	.	135	200	276	309	
	4267	4718	6659	7118	176	218	255	279	290	315	383	445	.	495	475	558	615	
	377	332	312	326	35	39	44	50	68	80	92	104	.	109	110	127	130	
	366	655	1196	1052	52	54	60	71	74	78	85	97	.	110	109	290	255	
	344	328	348	356	54	59	64	74	84	87	110	106	125	92	99	124	128	
	1300	1604	1807	1583	61	68	73	75	111	141	179	243	.	312	333	381	390	
	362	421	370	340	21	21	21	23	54	73	84	100	.	102	111	118	108	
	472	438	343	335	70	82	90	95	106	110	124	143	114	118	120	136	131	
	76	62	49	35	29	32	36	40	43	42	45	41	.	27	22	35	34	
	157	431	374	356	38	39	40	40	42	44	47	47	.	46	115	132	115	
	528	568	561	570	80	87	98	103	113	114	135	148	136	134	139	168	172	
	6703	2057	1826	1614	328	357	392	453	533	546	695	939	2098	868	326	362	314	
	.	5844	6668	6651	490	476	537	
	29	20	13	16	9	8	7	8	

Poř. č. obce	Obec, část obce	Prv. pís. zmínka	Výměra v ha	Počet obyvatel								
				1869	1880	1890	1900	1910	1921	1930	1950	1961
80.	Zbýšov	1209	479	438	500	564	569	655	639	641	581	570
81.	Zelená Hora	1763	296	322	420	443	451	541	526	480	259	300

Poznámky

- 2.1. Domy v roce 1961 v tom též Manerov
2.2. Domy v roce 1961 viz Bohdalice
5. Rok 1869 až 1950 viz Podivice
6.1. Domy v roce 1961 v tom též Vícemilice
6.5. Domy v roce 1961 viz Bučovice
14.1. Domy v roce 1961 v tom též Terešov
14.2. Domy v roce 1961 viz Hlubočany
16. V tom též Kruh
18.1. Domy v roce 1961 viz Hoštice
18.2. Domy v roce 1961 v tom též Heroltice
25.1. Domy v roce 1961, rok 1970, 1991 v tom též Šardičky
25.2. Domy v roce 1961, rok 1970, 1991 viz Kojátky
49.1. Domy v roce 1961 viz Nesovice
49.2. V tom též Nové Zámky, domy v roce 1961 v tom též Letošov
52.1. Domy v roce 1961 viz Nové Sady
52.2. Domy v roce 1961 v tom též Březina
57. Rok 1869 až 1950 v tom též Březina
59.2. Rok 1869 až 1950 v tom též Zouvalka
60.1. Domy v roce 1961 v tom též Pustiměřské Prusy
60.2. Domy v roce 1961 viz Pustiměř
61.1. Domy v roce 1961 viz Račice
61.2. Domy v roce 1961 v tom též Pístovice

Poř. č. obce	Počet obyvatel				Počet domů												
	1970	1980	1991	2001	1869	1880	1890	1900	1910	1921	1930	1950	1961	1970	1980	1991	2001
80.	556	471	399	410	73	88	102	110	130	131	146	169	162	163	162	176	178
81.	279	265	231	219	65	80	90	96	102	106	110	98	84	81	85	97	102

62.1. Domy v roce 1961 v tom též Radslavičky

62.2. Domy v roce 1961 viz Radslavice

64.1. Domy v roce 1961 v tom též Zvonovice

64.2. Domy v roce 1961 viz Rostěnice

65.4. V tom též Nový Rousínov Židovská Obec,
domy v roce 1961 v tom též Rousínovec, Slavíkovice

65.5., 65.6. Domy v roce 1961 viz Rousínov

68. V tom též Slavkov Židovská Obec

70.1. Domy v roce 1961 viz Studnice

70.2. Domy v roce 1961 v tom též Odrůvky

71. V tom též Kavriánov

79.1., 79.3., 79.4., 79.6., 79.7., 79.10. Domy v roce 1961

viz Vyškov-Město

79.2. V tom též Sídliště Víta Nejedlého, domy v roce 1961

viz Vyškov-Město

79.5. Domy v roce 1961 v tom též Pařezovice

79.9. Domy v roce 1961 viz Lhota

79.12. Rok 1869 až 1970 v tom též Vyškov-Předměstí,
domy v roce 1961 v tom též Brňany, Dědice, Hamiltony,
Křečkovice, Nosálovice, Nouzka, Pazderna, Zouvalka

79.13. Rok 1869 až 1970 viz Vyškov-Město

79.14. Rok 1869 až 1950 viz Moravské Prusy,

domy v roce 1961 viz Vyškov-Město

Poř. č. obce	Obec, část obce	Prv. pís. zmlínka	Výměra v ha	Počet obyvatel								
				1869	1880	1890	1900	1910	1921	1930	1950	1961
	Okres celkem		163708	110100	118755	124452	130438	136137	138698	146137	108678	115254
1.	Bantice	1046	376	323	305	336	372	373	389	390	309	341
2.	Běhařovice	.	1403	847	865	939	946	935	935	932	764	757
	1. Běhařovice	1046		315	311	372	377	345	346	365	309	308
	2. Ratišovice	1358		201	206	227	246	268	254	273	214	210
	3. Stupešice	1447		331	348	340	323	322	335	294	241	239
3.	Bezkov	1252	563	257	239	272	295	291	259	274	276	260
4.	Bitov	1046	607	346	375	384	407	420	416	402	217	244
5.	Blanné	1738	247	163	131	123	178	163	150	167	119	119
6.	Blížkovice	1349	2080	1194	1270	1295	1277	1345	1383	1405	1210	1271
7.	Bohutice	1253	716	539	694	707	738	697	778	768	669	800
8.	Bojanovice	1349	1140	293	304	337	371	336	354	337	246	244
9.	Borotice	1283	1207	696	755	726	790	833	759	741	409	422
10.	Boskovštejn	1586	760	403	377	420	478	449	440	408	317	363
11.	Božice	1225	2989	1899	2136	2129	2255	2300	2501	2593	1366	1606
12.	Branišovice	1222	1106	738	814	830	798	852	873	861	518	569
13.	Břežany	1228	1642	978	972	920	1000	1060	1064	1216	881	1103
14.	Citonice	1252	895	556	501	483	465	499	459	440	454	513
15.	Ctidružice	1360	1266	437	446	486	504	502	536	554	442	466
16.	Čejkovice	1248	920	436	474	483	460	523	538	555	349	347
17.	Čermákovice	1270	533	230	263	259	278	259	257	262	248	271
18.	Černín	1131	994	344	355	388	382	378	444	448	310	309
19.	Damnice	1353	800	328	433	422	468	532	579	547	376	360
20.	Dobelice	1260	400	238	257	272	262	261	270	252	270	282
21.	Dobřínsko	1131	551	386	417	469	451	456	506	467	420	421
22.	Dobšice	1190	474	788	729	996	1088	931	927	1079	849	889
23.	Dolenice	1046	447	378	458	364	360	393	440	388	257	259
24.	Dolní Dubňany	1351	812	441	426	480	523	539	605	626	477	503
25.	Dyjákovice	1279	1931	2423	2545	2611	2758	2901	3007	3257	1241	1102
26.	Dyjákovičky	1220	1300	853	896	890	914	897	960	997	647	560
27.	Dyje	1283	460	493	464	454	455	461	489	519	480	448
28.	Džbánice	1253	540	213	231	247	244	259	290	293	219	227
29.	Grešlové Mýto	1700	216	226	234	231	224	252	265	264	258	309
30.	Havraníky	1269	920	575	652	695	711	659	673	621	515	472
31.	Hevlín	1282	2699	1777	1883	1990	2006	2205	2384	2423	1453	1360
32.	Hluboké Mašůvky	1349	1284	518	568	589	628	692	695	736	734	778
33.	Hnanice	1201	777	624	629	613	595	587	584	565	353	293
34.	Hodonice	1281	871	805	734	690	913	876	916	1009	863	884
35.	Horní Břečkov	.	2111	594	572	619	557	565	562	607	394	372
	1. Čížov	1323		220	217	232	230	196	180	223	123	111
	2. Horní Břečkov	1323		374	355	387	327	369	382	384	271	261
36.	Horní Dubňany	1279	674	423	478	530	526	521	511	510	450	423
37.	Horní Dunajovice	1358	1005	878	977	998	1035	1092	1132	990	820	840
38.	Horní Kounice	1235	1238	501	493	495	504	486	509	491	398	385
39.	Hostěradice	.	2729	2034	1883	2021	2043	2051	1964	1987	1551	1506
	1. Hostěradice	1200		1318	1171	1301	1309	1291	1258	1284	971	953
	2. Chlupice	1287		195	201	197	215	234	210	216	213	218
	3. Mišovice	1307		521	511	523	519	526	496	487	367	335
40.	Hostim	1322	1900	717	766	758	759	733	731	670	547	663
41.	Hrabětice	1454	1605	779	974	1163	1315	1555	1564	1605	1135	1219
42.	Hrádek	1046	2169	1900	2039	2044	2035	2168	2264	2238	984	1126
43.	Hrušovany nad Jevišovkou	1131	2532	2024	2274	2162	2362	2569	2643	2945	2076	2470
44.	Chvalatice	1498	1181	434	473	515	412	418	408	382	307	264
45.	Chvalovice	.	884	692	723	759	723	711	690	681	493	401
	1. Hatě
	2. Chvalovice	1284		692	723	759	723	711	690	681	493	401
46.	Jamolice	1281	1293	471	493	525	570	604	650	644	576	603
47.	Jaroslavice	1249	1578	1904	2041	2182	2223	2408	2544	2598	1263	1322
48.	Jevišovice	1289	787	1087	1237	1182	1208	1319	1222	1092	973	1244
49.	Jezeřany-Maršovice	1306	1069	708	848	887	935	1030	1052	1054	868	929
50.	Jiřice u Miroslavi	1385	853	659	748	661	719	684	711	708	424	397
51.	Jiřice u Moravských Budějovic	1349	384	127	131	147	162	160	142	140	112	136
52.	Kadov	1235	625	426	444	400	377	401	439	372	301	272
53.	Korolupy	1373	1547	339	366	362	374	406	462	432	346	317
54.	Kravsko	1092	826	445	496	486	560	640	565	592	561	607
55.	Krhovice	1294	813	607	623	654	648	680	757	789	560	554
56.	Křepice	1190	724	235	228	302	248	263	280	262	238	237

Poř. č. obce	Počet obyvatel				Počet domů													
	1970	1980	1991	2001	1869	1880	1890	1900	1910	1921	1930	1950	1961	1970	1980	1991	2001	
	111855	115247	113508	114048	18646	20352	21523	22798	24367	25265	29333	26287	23953	23939	24486	28145	30033	
1.	283	225	194	190	64	65	71	78	86	87	97	73	66	63	65	74	78	
2.	630	512	465	425	168	174	181	189	188	188	205	214	203	192	168	200	204	
	260	239	212	193	65	65	69	69	72	74	81	88	84	80	75	83	85	
	177	131	110	105	34	38	43	47	48	51	57	67	59	57	49	61	59	
	193	142	143	127	69	71	69	73	68	63	67	59	60	55	44	56	60	
3.	242	212	194	206	47	49	53	60	62	62	67	71	65	63	60	61	70	
4.	224	194	171	154	67	69	68	68	70	70	71	64	60	61	57	64	73	
5.	118	124	94	94	25	25	26	28	27	27	33	36	31	30	33	33	33	
6.	1173	1122	1225	1251	226	233	239	250	260	269	299	323	311	307	302	371	387	
7.	720	701	603	617	101	123	130	139	150	160	193	210	203	204	207	236	245	
8.	231	210	166	166	55	60	62	68	69	70	74	80	69	68	64	71	75	
9.	399	414	363	372	128	143	151	157	164	169	190	117	98	99	104	108	113	
10.	285	237	156	146	73	77	77	83	82	83	89	95	88	81	76	83	94	
11.	1429	1362	1306	1350	328	397	442	477	499	505	596	374	328	328	324	355	398	
12.	542	554	485	507	135	139	142	147	153	154	164	124	127	124	128	152	159	
13.	1060	984	904	920	178	193	205	213	225	231	255	193	187	176	183	184	206	
14.	498	469	430	446	90	95	99	104	106	107	113	128	129	132	135	152	161	
15.	457	428	374	345	76	84	94	97	100	101	110	117	113	108	105	124	126	
16.	317	274	230	212	79	88	94	95	104	106	126	95	72	69	70	72	86	
17.	232	155	105	91	37	39	42	48	52	55	62	73	63	60	52	60	70	
18.	252	192	165	146	66	70	72	72	77	79	90	91	80	70	63	79	84	
19.	351	367	341	323	65	75	82	91	104	112	138	112	96	94	115	127	127	
20.	284	266	274	269	45	46	51	52	60	64	71	76	74	75	71	83	89	
21.	407	390	367	376	68	73	75	81	95	98	108	116	112	114	117	134	133	
22.	781	1636	2096	2342	111	126	135	147	154	167	204	224	197	195	283	359	455	
23.	242	214	155	157	77	81	82	86	86	88	92	71	61	59	62	65	65	
24.	486	506	482	469	86	91	92	99	108	124	139	142	132	127	125	155	162	
25.	1067	916	816	843	454	574	559	593	612	640	711	324	242	248	225	250	272	
26.	452	461	416	433	171	176	187	197	202	200	229	149	122	110	125	143	152	
27.	391	425	374	356	99	104	108	110	116	116	127	115	101	97	102	111	117	
28.	222	219	189	163	40	45	47	48	48	50	60	67	62	59	59	63	63	
29.	277	227	186	193	42	45	48	49	51	58	69	76	71	74	72	66	79	
30.	405	391	367	344	124	128	133	138	146	145	145	121	104	100	98	120	119	
31.	1404	1332	1343	1342	200	298	332	373	427	447	521	375	318	345	351	397	406	
32.	795	738	700	703	99	107	118	124	143	145	178	214	211	226	224	261	275	
33.	264	235	219	290	94	103	106	113	122	125	129	91	71	72	72	79	89	
34.	814	1268	1334	1507	154	164	173	182	191	199	237	214	202	199	234	263	314	
35.	346	309	276	278	122	126	132	130	131	134	137	123	82	78	78	86	109	
	103	92	62	68	50	52	55	53	51	53	53	50	.	25	23	19	33	
	243	217	214	210	72	74	77	77	80	81	84	73	82	53	55	67	76	
36.	392	371	309	316	80	90	91	93	103	107	110	122	110	110	111	111	112	
37.	757	667	626	650	181	208	222	226	233	237	246	270	232	222	194	248	261	
38.	331	300	310	272	73	76	80	82	85	93	106	114	103	98	96	109	108	
39.	1456	1487	1420	1461	435	443	455	462	475	479	524	410	351	348	380	424	435	
	959	1012	981	1003	283	288	295	301	307	304	345	237	223	226	250	288	287	
	173	172	147	173	47	47	47	47	50	53	53	58	47	43	44	46	57	
	324	303	292	285	105	108	113	114	118	122	126	115	81	79	86	90	91	
40.	578	545	476	469	123	129	129	134	141	143	162	171	157	140	139	164	167	
41.	1122	941	877	909	129	166	203	235	291	308	381	343	286	291	282	320	331	
42.	1041	972	840	923	337	373	418	447	470	482	583	275	257	255	253	275	302	
43.	2487	3090	3276	3274	239	315	356	389	454	510	660	536	539	552	678	807	857	
44.	241	207	160	130	76	78	80	86	89	91	99	82	66	64	60	59	87	
45.	373	377	414	417	117	122	127	134	161	150	166	118	90	90	101	112	119	
	
	373	377	414	417	117	122	127	134	161	150	166	118	90	90	101	112	119	
46.	519	487	438	446	84	94	99	102	116	123	150	166	163	154	149	184	187	
47.	1241	1194	1161	1239	314	353	398	431	473	495	571	464	308	301	303	354	377	
48.	1190	1138	1133	1167	213	223	218	227	245	255	271	325	299	289	274	364	391	
49.	939	796	713	710	134	150	163	176	196	206	240	256	251	246	228	271	275	
50.	393	387	402	425	150	147	149	164	167	173	189	128	103	102	108	132	137	
51.	126	99	65	54	22	22	23	24	26	26	30	32	29	29	27	28	31	
52.	243	218	171	147	77	80	85	87	91	92	98	94	69	67	61	56	67	
53.	281	246	237	205	77	77	76	77	77	78	83	84	72	70	68	73	84	
54.	566	516	523	517	78	84	86	87	100	106	125	152	147	161	157	190	197	
55.	497	484	475	484	108	114	120	130	141	153	183	134	122	121	121	139	147	
56.	198	162	143	138	44	44	45	46	49	51	61	69	58	59	55	59	67	

Poř. č. obce	Obec, část obce	Prv. pís. zmlínka	Výměra v ha	Počet obyvatel								
				1869	1880	1890	1900	1910	1921	1930	1950	1961
57.	Křídlovky	1255	788	477	481	522	563	569	584	626	359	378
58.	Kubšice	1353	401	312	355	348	348	356	334	341	259	278
59.	Kuchařovice	1220	758	680	654	705	826	848	848	883	876	907
60.	Kyjovice	1275	652	271	264	280	283	279	287	307	263	260
61.	Lančov	1323	1509	427	427	442	429	432	454	441	333	327
62.	Lechovice	1287	573	485	552	613	610	610	618	575	425	451
63.	Lesná	1794	343	427	422	387	375	373	313	360	345	409
64.	Lesonice	1321	661	265	293	300	339	358	408	368	342	332
65.	Litobratřice	1278	1995	1202	1326	1259	1267	1286	1320	1318	791	692
66.	Loděnice	1185	867	593	704	661	752	831	841	854	586	611
67.	Lubnice	1372	760	301	295	270	282	259	303	303	231	205
68.	Lukov	1235	1429	444	433	493	472	433	479	445	313	310
69.	Mackovice	1228	1180	575	630	652	708	728	690	791	518	523
70.	Mašovice	1046	1115	511	533	536	514	552	581	530	473	476
71.	Medlice	1348	698	308	340	353	346	387	437	370	378	362
72.	Mikulovice	1314	1379	838	865	813	821	841	802	790	690	709
73.	Milíčovice	1349	694	332	333	302	320	307	300	319	277	265
74.	Miroslav	.	2660	3017	3097	3267	3487	3672	3504	3873	2389	2747
	1. Kašenec	1785	.	172	191	165	151	165	164	162	137	207
	2. Miroslav	1222	.	2845	2906	3102	3336	3507	3340	3711	2252	2540
75.	Miroslavské Knínice	1349	864	615	614	617	632	641	734	706	583	539
76.	Morašice	1253	560	307	339	379	372	430	439	475	437	443
77.	Moravský Krumlov	.	4956	3020	3215	3398	3763	3833	4177	4200	3784	4516
	1. Moravský Krumlov	1240	.	1761	1830	1868	2126	2106	2333	2304	2023	2794
	2. Polánka	1350	.	275	282	316	387	373	447	492	446	445
	3. Rakšice	1234	.	713	828	955	998	1113	1151	1172	1089	1050
	4. Rokytná	1046	.	271	275	259	252	241	246	232	226	227
78.	Našiměřice	1236	604	441	455	418	470	482	448	457	302	361
79.	Němčičky	1350	495	174	171	199	207	220	206	185	162	149
80.	Nový Šaldorf-Sedlešovice	.	845	1119	1130	1250	1349	1291	1194	1105	873	898
	1. Nový Šaldorf	1634	.	638	655	660	711	723	665	601	461	480
	2. Sedlešovice	1190	.	481	475	590	638	568	529	504	412	418
81.	Olbramkostel	1263	1078	662	643	641	686	642	621	620	583	608
82.	Olbramovice	1253	1721	1055	1167	1184	1112	1086	1137	1098	935	919
83.	Oleksovice	1220	1833	1013	1065	1081	1103	1177	1276	1277	734	830
84.	Onšov	1323	558	131	145	165	143	130	135	234	95	119
85.	Oslnovice	1498	612	145	147	139	139	157	172	167	132	140
86.	Pavlice	1252	1401	578	670	667	667	743	713	674	620	669
87.	Petrovice	1253	472	397	399	423	446	398	435	461	413	449
88.	Plaveč	1234	1034	405	426	404	395	437	440	439	401	540
89.	Plenkovice	1350	437	370	380	358	382	413	391	441	417	470
90.	Podhradí nad Dyjí	1286	618	441	416	439	423	449	392	361	204	199
91.	Podmolí	1433	1381	253	263	295	264	260	298	335	242	257
92.	Podmyče	1323	566	231	273	273	280	285	284	323	215	218
93.	Práče	1190	741	379	400	432	464	445	475	527	370	389
94.	Pravice	1222	993	609	658	704	742	745	781	879	443	438
95.	Prokopov	1789	245	207	180	168	208	230	285	261	180	169
96.	Prosiměřice	1226	644	753	830	796	779	737	746	759	504	563
97.	Přeskače	1358	492	196	213	192	206	239	216	220	170	181
98.	Rešice	1358	997	435	478	534	555	604	636	626	555	540
99.	Rozkoš	1750	1227	431	447	452	499	458	482	415	307	296
100.	Rudlice	1365	380	214	235	236	229	262	264	268	207	206
101.	Rybničky	1238	842	482	512	540	546	575	601	589	495	507
102.	Skalice	1252	947	477	481	522	531	551	573	664	539	698
103.	Slatina	1287	804	337	390	369	385	379	403	429	355	378
104.	Slup	.	1572	1299	1483	1592	1646	1725	1700	1693	697	648
	1. Oleksovičky	1190	.	290	339	346	380	415	402	400	153	151
	2. Slup	1046	.	1009	1144	1246	1266	1310	1298	1293	544	497
105.	Stálky	1312	1214	523	542	494	476	491	493	463	310	226
106.	Starý Petřín	.	1855	598	633	642	615	567	608	596	416	446
	1. Jazovice	1323	.	169	204	208	198	174	177	184	137	142
	2. Nový Petřín	1323	.	134	129	126	118	127	145	141	99	113
	3. Starý Petřín	1323	.	295	300	308	299	266	286	271	180	191
107.	Stošikovice na Louce	1360	611	327	361	353	336	385	407	392	336	280
108.	Strachotice	.	2048	1801	1991	2028	2030	2061	2061	2120	1161	1076
	1. Micmanice	1230	.	877	998	1000	1017	1068	1079	1097	550	514
	2. Strachotice	1190	.	924	993	1028	1013	993	982	1023	611	562
109.	Střelice	1361	1215	522	574	646	610	691	626	576	407	386

Poř. č. obce	Počet obyvatel				Počet domů													
	1970	1980	1991	2001	1869	1880	1890	1900	1910	1921	1930	1950	1961	1970	1980	1991	2001	
57.	346	283	207	214	86	98	111	114	124	131	154	90	80	76	80	86	92	
58.	236	199	167	156	62	69	72	74	77	77	89	71	66	60	54	64	67	
59.	890	874	793	906	120	130	142	160	181	188	216	243	245	248	263	288	312	
60.	222	188	143	150	51	55	58	60	66	71	81	68	57	54	47	40	62	
61.	279	274	257	251	74	80	85	92	91	90	96	89	73	69	67	78	81	
62.	458	480	468	412	79	90	106	113	126	128	143	119	91	96	104	126	139	
63.	365	322	284	280	84	85	87	88	88	87	87	90	82	83	80	91	93	
64.	307	281	222	178	48	50	54	61	69	73	88	100	92	90	89	102	102	
65.	622	586	524	505	259	284	287	291	307	315	350	190	162	158	166	182	183	
66.	571	499	478	473	108	115	119	125	127	129	144	144	127	124	130	140	142	
67.	186	143	113	90	63	63	61	61	61	62	62	55	43	43	40	35	45	
68.	252	253	200	218	102	95	100	107	104	104	108	98	79	73	66	79	88	
69.	497	443	336	361	117	126	132	136	152	161	176	126	122	126	123	122	135	
70.	478	485	432	405	90	94	108	112	121	130	135	132	126	130	129	140	141	
71.	313	249	202	185	52	53	57	61	71	73	81	97	92	91	81	95	101	
72.	654	629	600	602	148	163	164	173	181	185	194	204	193	189	183	211	223	
73.	259	230	210	209	76	78	77	78	76	78	78	74	60	58	59	61	66	
74.	2720	2926	3036	3010	516	552	609	639	705	724	871	715	676	691	792	909	945	
	186	180	180	191	32	35	34	35	36	36	41	41	45	44	44	59	59	
	2534	2746	2856	2819	484	517	575	604	669	688	830	674	631	647	748	850	886	
75.	484	440	338	330	111	119	126	135	150	157	169	174	162	152	139	150	156	
76.	418	338	276	238	58	66	67	72	84	88	115	124	112	116	104	115	121	
77.	4602	5590	6103	6102	478	521	535	619	630	669	832	860	877	909	1018	1175	1226	
	2978	4116	4684	4723	260	275	275	330	293	314	409	385	695	473	590	675	725	
	409	413	430	416	40	46	52	61	69	77	102	111	119	118	112	138	139	
	996	900	816	785	131	151	158	176	215	224	257	297	.	253	260	287	290	
	219	161	173	178	47	49	50	52	53	54	64	67	63	65	56	75	72	
78.	296	279	225	211	80	83	85	94	104	106	118	96	93	83	74	72	77	
79.	140	117	104	98	33	36	38	40	42	43	44	48	46	43	39	44	47	
80.	913	886	765	875	182	192	202	216	231	230	233	210	190	192	216	234	254	
	506	549	466	545	105	111	112	115	125	128	126	111	190	109	134	141	152	
	407	337	299	330	77	81	90	101	106	102	107	99	.	83	82	93	102	
81.	568	500	499	517	131	134	135	135	139	140	143	163	149	153	149	177	178	
82.	908	947	1000	1048	210	231	236	242	247	253	288	256	228	238	249	289	315	
83.	798	664	634	696	179	200	220	225	235	243	286	203	195	194	179	200	215	
84.	123	98	83	71	24	25	26	27	27	29	29	31	23	28	24	24	29	
85.	128	117	111	107	26	26	27	28	29	30	35	36	33	30	29	29	33	
86.	584	495	452	478	100	104	105	111	125	129	154	171	170	162	151	155	184	
87.	430	427	400	367	81	84	86	92	99	103	118	124	118	119	121	143	145	
88.	519	505	452	447	65	73	75	75	90	97	119	131	119	119	109	140	153	
89.	441	414	338	327	66	70	70	77	83	88	102	132	135	130	122	145	148	
90.	124	81	65	51	78	81	85	87	94	94	99	91	50	39	33	69	75	
91.	211	180	187	162	44	49	55	58	62	63	73	79	61	58	56	75	78	
92.	165	169	134	98	51	55	57	58	59	62	71	67	50	40	39	48	48	
93.	332	401	763	803	68	75	81	89	98	109	124	95	83	82	96	167	170	
94.	392	335	281	316	92	111	125	146	155	161	198	130	103	106	102	108	108	
95.	136	126	106	95	36	36	36	39	43	43	50	52	46	39	40	43	42	
96.	519	545	597	737	161	166	170	177	180	180	201	147	128	118	140	163	180	
97.	157	125	112	101	34	34	36	35	37	40	43	47	43	43	36	35	47	
98.	526	455	393	351	90	100	106	110	113	117	129	150	141	133	126	145	148	
99.	305	267	200	184	66	70	72	75	81	81	91	101	92	95	83	97	101	
100.	166	155	138	113	40	42	43	45	48	51	56	62	56	51	48	51	62	
101.	482	472	391	375	80	109	110	116	123	125	136	148	149	144	137	154	158	
102.	664	581	545	549	91	95	98	107	116	123	147	168	155	160	151	179	182	
103.	360	312	263	259	49	58	59	63	65	70	88	93	91	93	89	109	113	
104.	564	534	437	408	231	304	316	350	364	371	416	211	154	143	151	157	168	
	136	89	77	77	57	68	70	79	84	83	93	44	36	35	31	35	37	
	428	445	360	331	174	236	246	271	280	288	323	167	118	108	120	122	131	
105.	199	190	144	146	95	99	101	103	105	103	104	76	50	51	48	53	60	
106.	354	334	298	266	118	127	127	128	128	128	134	126	92	85	76	112	112	
	117	113	78	73	34	41	40	41	41	40	40	42	29	30	29	34	33	
	81	45	38	32	26	27	28	28	27	27	31	31	.	20	15	27	27	
	156	176	182	161	58	59	59	59	60	61	63	53	63	35	32	51	52	
107.	263	225	207	203	54	59	62	66	74	75	96	81	67	68	65	75	82	
108.	935	924	943	957	304	343	393	403	435	452	525	297	231	220	233	272	286	
	455	471	525	516	161	185	197	207	228	236	275	145	.	104	118	140	143	
	480	453	418	441	143	158	196	196	207	216	250	152	231	116	115	132	143	
109.	349	286	210	163	94	103	112	115	118	120	123	127	112	99	99	114	117	

Poř. č. obce	Obec, část obce	Prv. pís. zmínka	Výměra v ha	Počet obyvatel								
				1869	1880	1890	1900	1910	1921	1930	1950	1961
110.	Suchohrdly	1190	1368	436	473	627	738	757	813	871	856	989
111.	Suchohrdly u Miroslavi	1361	782	473	459	466	552	605	649	710	534	570
112.	Šafov	1323	950	1436	1089	1060	942	798	748	772	354	286
113.	Šanov	1046	2045	919	1215	1279	1312	1459	1576	1672	1104	1268
114.	Šatov	1201	1344	1564	1700	1963	2494	2323	2079	2065	1302	1317
115.	Štitary	1346	2497	1055	1116	1129	1076	1040	1068	1153	891	897
116.	Šumice	1365	862	437	491	553	530	531	520	537	344	340
117.	Šumná	1798	1196	196	229	185	211	236	418	629	531	522
118.	Tasovice	1234	1591	1145	1215	1203	1281	1407	1498	1493	1252	1294
119.	Tavíkovice	.	1006	541	529	608	614	773	837	803	713	613
	1. Dobronice	1283		228	220	245	223	274	279	223	190	172
	2. Tavíkovice	1349		313	309	363	391	499	558	580	523	441
120.	Těšetice	1260	727	409	447	516	498	505	557	594	427	492
121.	Trnové Pole	1785	443	260	283	233	215	216	223	219	152	182
122.	Troskotovice	1046	1813	1076	1151	1131	1181	1253	1227	1359	780	715
123.	Trstěnice	1247	1439	645	690	704	739	803	872	820	753	758
124.	Tulešice	1365	729	329	355	390	347	363	346	385	336	430
125.	Tvoříhráz	1349	1094	614	650	693	712	713	717	681	564	579
126.	Uherčice	.	1256	690	679	648	649	645	761	743	561	618
	1. Mešovice	1348		215	200	196	183	183	199	211	141	144
	2. Uherčice	1312		475	479	452	466	462	562	532	420	474
127.	Újezd	1320	573	523	516	466	452	492	501	416	332	255
128.	Únanov	1287	1215	745	752	865	935	991	889	1067	1065	1104
129.	Valtřovice	1307	773	520	514	569	560	511	557	607	296	301
130.	Vedrovice	1369	758	590	651	738	803	818	833	920	824	959
131.	Velký Karlov	1965	1349	315
132.	Vémyslice	1234	1235	657	773	838	780	838	934	982	903	928
133.	Vevčice	1190	592	200	220	242	230	237	236	239	164	166
134.	Višňové	1234	1534	717	834	871	884	993	1083	1097	1003	1069
135.	Vítonice	1351	576	331	396	390	408	418	408	422	328	317
136.	Vracovice	1323	603	230	245	358	376	331	276	264	174	171
137.	Vranov nad Dyjí	1100	1344	1066	1071	1052	1061	1048	1146	1676	938	1063
138.	Vranovská Ves	1360	430	563	572	543	641	752	607	542	361	396
139.	Vratěnin	1251	1473	551	522	536	528	487	528	529	426	342
140.	Vrbovec	.	1957	1321	1434	1385	1462	1411	1438	1485	796	945
	1. Hnízdo	1190		232	304	296	326	336	371	347	81	224
	2. Vrbovec	1243		1089	1130	1089	1136	1075	1067	1138	715	721
141.	Výrovice	1299	493	326	375	417	388	376	387	366	280	281
142.	Vysočany	1498	726	226	198	217	246	222	238	293	211	192
143.	Zálesí	1786	718	236	227	172	277	267	273	295	296	344
144.	Zblovice	1349	449	166	169	187	162	154	175	183	116	120
145.	Znojmo	.	6593	15606	18740	21153	23316	25840	25993	30794	25146	27456
	1. Derflice	1284		215	221	230	262	268	282	282	171	149
	2. Kasárna	1790		171	121	129	168	149	116	186	170	187
	3. Konice	1302		540	507	498	489	474	481	489	373	337
	4. Mramotice	1190		259	258	259	307	337	310	360	379	419
	5. Načeratice	1222		417	435	458	475	513	490	534	435	353
	6. Oblekovice	1294		1221	1259	1394	1422	1349	1238	1165	935	1036
	7. Popice	1190		376	409	409	397	359	349	346	243	228
	8. Přímětice	1220		596	594	663	694	714	640	685	744	818
	9. Znojmo	1226		11811	14936	17113	19102	21677	22087	26747	21696	23929
146.	Želetice	1351	606	461	577	624	658	768	640	572	472	469
147.	Žerotice	1253	575	458	495	544	560	552	499	478	475	420
148.	Žerůtky	1353	219	241	234	282	299	284	269	290	293	339

Poznámky

6. V tom Městys Blížkovice, Ves Blížkovice
9. V tom též Filipovice
11. V tom též České Křídlovice
12. V tom též Vinohrádky
16. V tom též Heřmanov
25. Rok 1869 až 1950 v tom též Velký Karlov
26. Rok 1869 až 1950 v tom též Hatě
35.1. Domy v roce 1961 viz Horní Břečkov
35.2. Domy v roce 1961 v tom též Čížov
37. V tom též Domčice
45.1. Rok 1869 až 1950 viz Dyjákovičky,
rok 1961 až 1991 viz Chvalovice
45.2. Rok 1961 až 1991 v tom též Hatě
68. V tom též Nová Ves
74.2. V tom též Miroslav Židovská Obec, Pemdorf, Václavov
77.1. Domy v roce 1961 v tom též Rakšice
77.3. Domy v roce 1961 viz Moravský Krumlov
80.1. Domy v roce 1961 v tom též Sedlešovice
80.2. Domy v roce 1961 viz Nový Šaldorf
82. V tom též Babice, Lidměřice, Želovice
83. V tom též Mšice
90. V tom též Bachůrtel

Poř. č. obce	Počet obyvatel				Počet domů													
	1970	1980	1991	2001	1869	1880	1890	1900	1910	1921	1930	1950	1961	1970	1980	1991	2001	
110.	956	900	928	984	79	92	104	124	140	149	179	201	203	223	237	272	291	
111.	509	467	384	416	88	95	99	105	111	116	156	149	132	130	131	151	165	
112.	254	215	172	183	241	236	257	244	239	219	214	124	71	67	65	81	86	
113.	1275	1240	1120	1201	146	189	214	226	269	289	342	241	256	263	278	305	345	
114.	1168	1168	1138	1174	302	320	313	357	377	380	398	319	281	278	281	338	345	
115.	817	712	605	677	179	185	189	192	206	209	236	214	184	174	177	197	216	
116.	307	285	261	218	65	71	76	78	79	79	87	89	81	80	80	85	86	
117.	560	627	632	606	30	39	41	50	56	70	114	137	129	141	148	170	184	
118.	1173	1083	1157	1226	235	248	256	270	302	312	358	297	274	284	296	343	374	
119.	523	467	512	617	100	104	113	118	127	142	164	177	163	162	141	175	193	
	148	112	84	87	48	49	50	53	50	52	54	56	49	43	35	42	46	
	375	355	428	530	52	55	63	65	77	90	110	121	114	119	106	133	147	
120.	520	502	434	479	78	79	89	91	108	116	139	118	107	119	125	145	156	
121.	193	183	151	130	48	47	52	52	50	48	56	46	39	45	45	42	43	
122.	665	587	579	573	217	228	235	245	259	263	313	175	151	147	152	178	189	
123.	682	628	572	567	105	116	124	127	140	143	178	218	207	202	190	212	237	
124.	416	360	306	207	47	47	53	59	62	64	79	85	78	80	81	78	96	
125.	539	488	397	371	99	110	134	139	148	153	162	175	163	162	156	168	178	
126.	505	432	452	428	95	97	94	97	94	102	117	124	113	121	98	100	123	
	91	72	61	62	38	38	37	37	37	37	37	33	30	23	20	19	25	
	414	360	391	366	57	59	57	60	57	65	80	91	83	98	78	81	98	
127.	197	126	71	79	78	79	82	78	78	82	86	99	80	72	57	72	79	
128.	1073	1127	1114	1108	119	144	153	168	183	202	240	272	282	271	288	342	351	
129.	307	348	323	379	90	101	108	111	118	121	144	82	63	71	69	85	92	
130.	882	849	802	819	99	117	128	142	151	165	212	232	235	235	254	294	305	
131.	431	492	474	431	73	89	121	125	126	
132.	839	772	742	700	128	144	154	165	184	185	240	254	241	245	234	275	286	
133.	141	135	104	79	37	40	42	44	47	48	52	58	50	42	36	43	42	
134.	1023	1031	1080	1107	126	133	139	157	176	192	222	254	258	272	271	321	342	
135.	270	235	205	209	59	64	67	67	77	77	86	82	74	74	68	70	86	
136.	170	189	199	200	58	64	55	59	58	60	52	47	38	41	53	55	60	
137.	990	976	931	919	193	205	206	228	241	240	285	264	220	227	221	280	294	
138.	320	289	253	252	95	95	94	102	119	118	125	122	101	95	82	83	108	
139.	330	320	307	293	100	100	101	101	102	101	107	96	74	76	72	73	92	
140.	960	993	989	1070	243	257	267	275	283	292	327	211	207	208	238	279	295	
	226	210	189	159	48	51	52	55	58	62	69	34	.	47	49	51	51	
	734	783	800	911	195	206	215	220	225	230	258	177	207	161	189	228	244	
141.	228	188	160	166	68	71	79	77	81	83	90	85	74	64	56	76	81	
142.	187	159	140	118	40	40	40	39	40	43	53	58	45	44	38	46	56	
143.	287	256	221	194	28	29	33	35	37	38	55	61	65	63	64	63	76	
144.	108	90	71	54	35	36	37	36	35	36	40	42	35	35	27	33	43	
145.	29645	34550	36134	35758	1757	1843	1974	2111	2287	2434	3266	3465	3351	3456	3676	4256	4494	
	137	149	137	136	44	44	45	50	56	59	65	49	33	33	35	38	41	
	191	176	159	166	27	27	27	29	31	32	41	44	.	49	53	56	56	
	314	339	358	354	103	105	107	111	115	116	119	102	151	85	92	104	111	
	453	434	442	426	52	55	58	61	64	66	88	109	151	111	116	130	131	
	342	305	291	276	82	89	90	102	117	120	143	102	82	85	86	92	97	
	949	904	1134	1103	204	209	212	218	225	230	243	227	214	214	239	326	335	
	234	211	164	158	74	74	74	80	84	87	90	66	.	59	53	59	63	
	892	969	3331	4018	112	115	112	116	126	133	156	199	217	235	273	384	555	
	26133	31063	30118	29121	1059	1125	1249	1344	1469	1591	2321	2567	2503	2585	2729	3067	3105	
146.	420	389	288	278	83	103	114	127	131	138	146	153	125	118	114	128	127	
147.	366	321	268	290	84	95	112	114	115	116	128	137	117	113	106	131	136	
148.	358	257	232	255	52	56	58	60	64	68	76	79	80	80	82	88	93	

96. V tom též Bohunice

98. V tom též Kordula

106.2. Domy v roce 1961 viz Starý Petřín

106.3. Domy v roce 1961 v tom též Nový Petřín

108.1. Domy v roce 1961 viz Strachotice

108.2. Domy v roce 1961 v tom též Micmanice

112. V tom též Šafov Židovská Obec

127. V tom též Františkov

130. V tom též Zábrdovice

131. Rok 1869 až 1950 viz Dyjákovice

138. V tom též Hostěrádky

140.1. Domy v roce 1961 viz Vrbovec

140.2. V tom též Ječmeniště, domy v roce 1961 v tom též Hnízdo

143. V tom též Augustov, Nový Dvůr

145.2. Domy v roce 1961 viz Mramotice

145.3. Domy v roce 1961 v tom též Popice

145.4. Domy v roce 1961 v tom též Kasárna

145.6. V tom též Bohumilice, Nesachleby

145.7. Domy v roce 1961 viz Konice

145.9. V tom též Dolní Předměstí, Dyje, Horní Předměstí,

Hradiště Svatého Hypolita, Louka, Mansberk,

Novosady Předměstí, Starý Šaldorf

Poř. č. obce	Obec, část obce	Prv. pís. zmínka	Výměra v ha	Počet obyvatel								
				1869	1880	1890	1900	1910	1921	1930	1950	1961
	Okres celkem		71895	63916	67275	68016	67346	67249	64594	70092	37881	40195
1.	Bělá pod Pradědem	.	9213	4347	4678	4513	4109	3707	3351	3596	2096	1802
	1. Adolfovice	1284		1315	1517	1485	1375	1272	1163	1254	799	668
	2. Bělá	1796		283	257	238	229	203	178	183	95	45
	3. Domašov	1284		2583	2747	2642	2365	2078	1864	2018	1100	1045
	4. Filipovice	1777		166	157	148	140	154	146	141	102	44
2.	Bernartice	.	2852	3057	3368	3063	2951	2810	2623	2631	1200	1188
	1. Bernartice	1291		2136	2320	2085	2046	2005	1875	1919	860	802
	2. Buková	1248		597	640	616	597	525	487	458	192	242
	3. Horní Heřmanice	1266		324	408	362	308	280	261	254	148	144
3.	Bílá Voda	.	1500	1475	1470	1330	1277	1166	1182	1104	465	673
	1. Kamenička	1325		202	166	172	159	174	163	153	91	92
	2. Městys Bílá Voda	1748		498	668	537	526	485	457	492	263	454
	3. Ves Bílá Voda	1532		775	636	621	592	507	562	459	111	127
4.	Černá Voda	1284	997	1953	2089	2049	2159	2147	1979	2182	1030	946
5.	Česká Ves	1416	2451	2170	2218	2297	2446	2434	2560	2693	1511	1562
6.	Hradec-Nová Ves	1424	450	690	749	768	826	800	753	931	549	542
7.	Javorník	.	7744	5816	5975	5770	5336	5102	5099	5127	2651	3240
	1. Bílý Potok	1310		992	990	874	827	853	808	772	453	457
	2. Horní Hoštice	1290		567	533	509	433	423	404	394	238	181
	3. Javorník	1295		3174	3362	3349	3095	2968	3010	3067	1803	2360
	4. Travná	1266		479	475	440	427	353	403	438	106	188
	5. Zálesí	1358		604	615	598	554	505	474	456	51	54
8.	Jeseník	.	3823	7149	7799	8435	8718	9242	8956	10584	8583	8914
	1. Bukovice	1416		1495	1552	1790	2026	2013	1848	2069	1260	1179
	2. Dětřichov	1786		412	388	422	359	370	386	264	142	172
	3. Jeseník	1267		5242	5859	6223	6333	6859	6722	8251	7181	7563
9.	Kobylá nad Vidnavkou	1266	1082	938	959	967	937	894	891	984	525	519
10.	Lipová-lázně	.	4438	3539	3864	4131	4326	4559	4203	4844	2569	2706
	1. Bobrovník	1723		102	91	89	98	111	86	72	23	28
	2. Horní Lipová	1687		1228	1360	1421	1374	1339	1201	1374	582	591
	3. Lipová-lázně	1290		2209	2413	2621	2854	3109	2916	3398	1964	2087
11.	Mikulovice	.	3328	4014	4327	4897	4939	4947	4688	4966	2436	2822
	1. Kolnovice	1263		921	913	998	867	783	759	789	253	222
	2. Mikulovice	1263		2457	2718	3166	3324	3320	3098	3338	1786	2184
	3. Široký Brod	1284		636	696	733	748	844	831	839	397	416
12.	Ostružná	.	2508	1126	998	1011	947	969	874	878	403	230
	1. Ostružná	1561		638	580	627	584	625	544	560	314	171
	2. Petříkov	1617		222	237	212	207	167	150	148	43	37
	3. Ramzová	1786		266	181	172	156	177	180	170	46	22
13.	Písečná	.	844	1001	1090	1218	1359	1480	1418	1639	1068	1095
	1. Chebzí	1777		51	58	58	57	61	60	71	22	24
	2. Písečná	1373		734	797	904	1030	1130	1083	1240	808	839
	3. Studený Zejf	1583		216	235	256	272	289	275	328	238	232
14.	Skorošice	.	4651	2941	2912	2811	2781	2691	2699	2775	971	907
	1. Petrovice	1284		707	712	681	682	646	652	623	114	141
	2. Skorošice	1290		2234	2200	2130	2099	2045	2047	2152	857	766
15.	Stará Červená Voda	.	3668	2235	2336	2328	2108	2135	1992	2101	958	922
	1. Nová Červená Voda	1560		812	893	917	868	906	798	791	445	422
	2. Stará Červená Voda	1266		1423	1443	1411	1240	1229	1194	1310	513	500
16.	Supíkovice	1284	928	1106	1255	1307	1378	1655	1540	1734	766	856
17.	Uhelná	.	2251	2094	2121	2023	1825	1790	1729	1792	715	790
	1. Červený Důl	1773		108	94	96	86	86	79	75	4	26
	2. Dolní Fořt	1569		278	292	280	228	226	218	203	116	123
	3. Horní Fořt	1669		179	159	143	141	139	170	195	132	113
	4. Hraničky	1785		260	236	222	211	193	192	178	-	14
	5. Nové Vilémovice	1290		577	584	574	508	518	485	452	35	102
	6. Uhelná	1290		692	756	708	651	628	585	689	428	412
18.	Vápenná	.	3677	2058	2216	2284	2516	2599	2475	2936	1135	1311
	1. Polka	1775		226	235	206	226	202	202	209	45	101
	2. Vápenná	1358		1832	1981	2078	2290	2397	2273	2727	1090	1210
19.	Velká Kraš	1266	2150	1515	1574	1621	1630	1492	1573	1643	956	1049
20.	Velké Kunětice	1284	981	1181	1307	1282	1344	1421	1293	1448	635	639
21.	Vidnava	1266	425	1854	2106	2146	2096	2151	2286	2186	1301	1500
22.	Vlčice	.	1865	2030	2042	1978	1772	1608	1686	1661	830	754
	1. Bergov	1800		110	104	92	75	64	87	91	52	42
	2. Dolní Les	1567		191	219	191	181	159	161	174	90	62

Kraj Olomoucký

Okres Jeseník

Poř. č. obce	Počet obyvatel				Počet domů													
	1970	1980	1991	2001	1869	1880	1890	1900	1910	1921	1930	1950	1961	1970	1980	1991	2001	
	39709	42238	42583	42413	8844	9789	9499	9904	10095	10234	11292	10923	7037	6929	7170	7950	8613	
1.	1599	1711	1736	1785	595	649	622	638	631	635	677	662	392	381	421	464	520	
	602	741	779	782	162	185	170	185	183	185	204	188	137	137	165	189	214	
	31	19	24	17	46	51	50	50	49	50	49	49	.	10	6	8	7	
	935	928	913	965	364	387	376	378	374	375	397	397	255	226	242	258	289	
	31	23	20	21	23	26	26	25	25	25	27	28	.	8	8	9	10	
2.	1067	898	884	911	383	459	478	431	449	446	459	412	242	229	211	253	261	
	814	722	751	797	254	306	318	292	299	299	315	286	242	172	162	187	198	
	163	113	73	59	83	100	103	86	97	94	95	91	.	38	32	39	36	
	90	63	60	55	46	53	57	53	53	53	49	35	.	19	17	27	27	
3.	539	588	546	316	229	251	244	238	222	222	217	205	65	73	71	85	78	
	69	54	63	60	32	36	36	33	31	30	30	22	.	16	12	16	15	
	338	459	417	202	70	76	75	73	73	76	74	74	65	38	41	44	40	
	132	75	66	54	127	139	133	132	118	116	113	109	.	19	18	25	23	
4.	877	781	645	665	332	348	332	346	353	357	398	421	213	199	194	219	239	
5.	1437	1972	2277	2485	269	300	274	315	321	335	371	362	281	275	353	434	470	
6.	431	336	270	305	115	113	119	118	120	123	158	148	112	111	91	99	106	
7.	3086	2948	3018	2947	829	930	873	907	884	889	941	920	554	542	544	570	683	
	348	274	282	281	150	171	158	163	161	160	162	151	93	82	78	85	98	
	158	103	93	114	98	122	104	112	106	106	99	99	42	39	26	26	42	
	2441	2483	2593	2479	399	431	421	431	413	418	478	481	419	382	415	439	481	
	114	77	43	53	84	92	91	90	92	92	94	84	.	32	21	16	37	
	25	11	7	20	98	114	99	111	112	113	108	105	.	7	4	4	25	
8.	9957	12342	13039	12700	664	768	759	822	879	887	1066	1234	1060	1101	1258	1323	1393	
	1041	1390	1806	1741	166	195	187	219	229	232	283	293	.	230	311	325	364	
	137	97	120	121	51	58	55	60	60	60	58	39	.	33	29	41	43	
	8779	10855	11113	10838	447	515	517	543	590	595	725	902	1060	838	918	957	986	
9.	534	536	494	498	141	165	145	161	163	166	178	155	97	98	91	105	108	
10.	2389	2408	2497	2542	482	546	547	571	621	638	734	613	492	489	502	555	593	
	27	15	15	18	13	15	13	15	15	14	12	11	.	6	7	6	4	
	404	348	334	346	173	199	198	196	205	206	225	172	.	105	101	119	135	
	1958	2045	2148	2178	296	332	336	360	401	418	497	430	492	378	394	430	454	
11.	2797	2813	2704	2782	598	674	656	706	722	731	836	783	550	550	561	608	652	
	186	91	64	85	158	164	166	156	153	151	159	118	.	51	37	37	43	
	2192	2333	2291	2350	347	402	391	445	449	455	536	516	461	413	437	477	508	
	419	389	349	347	93	108	99	105	120	125	141	149	89	86	87	94	101	
12.	195	143	123	154	173	169	183	179	181	197	213	166	54	49	41	44	45	
	163	118	97	119	101	99	105	105	107	120	131	94	54	35	32	30	32	
	20	13	16	24	36	36	43	39	39	42	45	38	.	7	5	8	8	
	12	12	10	11	36	34	35	35	35	35	37	34	.	7	4	6	5	
13.	1006	1079	1069	1060	162	188	181	198	216	227	257	253	212	201	216	243	258	
	32	25	15	16	9	12	12	12	12	12	14	13	.	10	6	6	7	
	783	869	896	896	117	135	131	147	159	168	188	182	212	147	168	194	204	
	191	185	158	148	36	41	38	39	45	47	55	58	.	44	42	43	47	
14.	863	785	820	797	507	533	512	514	521	514	537	455	185	187	201	252	259	
	147	101	80	65	128	130	132	132	132	126	131	128	.	30	28	32	35	
	716	684	740	732	379	403	380	382	389	388	406	327	185	157	173	220	224	
15.	794	723	681	654	300	361	325	371	375	369	404	341	213	190	187	220	229	
	327	318	267	243	117	143	124	148	148	148	157	139	.	79	81	90	95	
	467	405	414	411	183	218	201	223	227	221	247	202	213	111	106	130	134	
16.	775	713	689	671	147	164	163	175	193	205	240	274	178	182	182	207	205	
17.	643	556	531	549	334	391	363	372	379	368	378	368	174	149	147	161	155	
	-	-	-	2	19	23	20	20	21	21	19	21	.	-	-	-	2	
	96	66	43	57	48	50	50	48	48	47	47	33	.	27	24	25	22	
	109	93	71	75	26	27	27	29	29	27	27	24	.	17	19	18	18	
	6	4	6	1	39	46	42	42	42	41	39	43	.	2	1	1	1	
	52	39	15	14	91	117	105	103	112	106	107	116	.	12	10	7	6	
	380	354	396	400	111	128	119	130	127	126	139	131	174	91	93	110	106	
18.	1278	1338	1358	1272	287	321	301	340	358	366	421	415	269	273	269	312	323	
	95	33	22	49	36	35	35	35	37	37	37	26	.	18	10	12	16	
	1183	1305	1336	1223	251	286	266	305	321	329	384	389	269	255	259	300	307	
19.	952	853	776	907	239	276	247	280	284	293	320	300	217	215	197	223	221	
20.	655	609	574	653	167	193	185	197	205	210	229	233	150	149	142	159	166	
21.	1481	1544	1525	1424	281	259	282	259	263	265	289	281	212	216	205	233	250	
22.	619	569	444	459	329	367	350	359	346	347	343	323	163	142	131	148	155	
	50	60	48	32	20	20	25	17	17	17	18	12						

Poř. č. obce	Obec, část obce	Prv. pís. zmínka	Výměra v ha	Počet obyvatel								
				1869	1880	1890	1900	1910	1921	1930	1950	1961
	3. Vlčice	1310		1384	1376	1340	1214	1129	1156	1120	539	537
	4. Vojtovice	1567		345	343	355	302	256	282	276	149	113
23.	Zlaté Hory	.	8595	8021	8124	8108	7767	7604	6861	7471	3287	3879
	1. Dolní Údolí	1450		534	542	572	552	508	451	469	214	138
	2. Horní Údolí	1450		714	706	686	645	630	580	587	19	.
	3. Ondřejovice	1263		1321	1429	1390	1403	1358	1203	1449	550	486
	4. Rejvíz	1768		406	393	403	370	358	335	351	207	131
	5. Rožmitál	1786		202	193	195	164	177	144	154	91	72
	6. Salisov	1795		256	287	309	306	330	286	288	117	107
	7. Zlaté Hory	1222		4588	4574	4553	4327	4243	3862	4173	2089	2945
24.	Žulová	.	1475	1606	1698	1679	1799	1846	1883	2186	1241	1349
	1. Tomíkovice	1266		665	640	605	642	614	652	708	302	352
	2. Žulová	1290		941	1058	1074	1157	1232	1231	1478	939	997

Poznámky

- 1.2., 1.4. Domy v roce 1961 viz Domašov
1.3. Domy v roce 1961 v tom též Bělá, Filipovice
2.1. V tom též Gotartovice, Pavlinka, domy v roce 1961 v tom též Buková, Horní Heřmanice
2.2., 2.3. Domy v roce 1961 viz Bernartice
3.1. Domy v roce 1961 viz Městys Bílá Voda
3.2. Domy v roce 1961 v tom též Kamenička, Ves Bílá Voda
3.3. V tom též Růženec, domy v roce 1961 viz Městys Bílá Voda
4. V tom též Nové Podhradí, Rokliny, Staré Podhradí
6. V tom Hradec, Nová Ves
7.1. V tom též Kohout
7.2. V tom též Hundorf
7.3. V tom Město Javorník, Ves Javorník, v tom též Johannesberg,
7.4., 7.5. Domy v roce 1961 viz Javorník
8.1. V tom též Děřichov, domy v roce 1961 viz Jeseník
8.2. V tom Dlouhá Hora, Mýtinka, Pasička, Seč, domy v roce 1961 viz Jeseník
8.3. V tom Město Frývaldov, Ves Frývaldov, v tom též Ditrichštejn, Freiheit, domy v roce 1961 v tom též Bukovice, Děřichov
9. V tom též Annín
10.1. Domy v roce 1961 viz Lipová-lázně
10.2. V tom též Hohenbartenstein, domy v roce 1961 viz Lipová-lázně
10.3. Domy v roce 1961 v tom též Bobrovník, Horní Lipová
11.1. V tom též Terežín, Vysutá, domy v roce 1961 viz Mikulovice
11.2. V tom též Bukovec, domy v roce 1961 v tom též Kolnovice
12.1. Domy v roce 1961 v tom též Petřikov, Ramzová
12.2., 12.3. Domy v roce 1961 viz Ostružná
13.1., 13.3. Domy v roce 1961 viz Pisečná

Poř. č. obce	Počet obyvatel				Počet domů													
	1970	1980	1991	2001	1869	1880	1890	1900	1910	1921	1930	1950	1961	1970	1980	1991	2001	
23.	467	439	350	373	209	237	222	235	228	225	226	224	163	105	97	109	118	
	79	61	35	42	61	64	63	62	62	62	60	52	.	20	15	15	15	
	4362	4556	4550	4507	1018	1092	1089	1138	1121	1149	1284	1232	665	661	704	750	945	
	132	66	26	19	82	89	93	92	88	88	96	90	.	36	27	14	47	
	95	60	28	30	114	118	126	123	125	123	126	119	.	20	19	13	35	
	489	373	303	277	189	222	236	230	227	235	266	240	131	109	86	89	137	
	113	85	63	66	66	69	75	74	76	79	82	88	33	31	26	23	61	
	71	52	54	50	29	30	29	30	33	33	35	33	.	16	17	17	19	
	76	47	34	45	44	46	49	52	50	51	54	43	.	24	17	15	30	
	3386	3873	4042	4020	494	518	481	537	522	540	625	619	501	425	512	579	616	
24.	1373	1437	1333	1370	263	272	269	269	288	295	342	367	287	267	251	283	299	
	314	263	233	246	113	112	113	108	110	110	114	118	95	72	59	65	70	
	1059	1174	1100	1124	150	160	156	161	178	185	228	249	192	195	192	218	229	

14.1. V tom též Hraničná, Nové Chaloupky,

domy v roce 1961 viz Skorošice

14.2. V tom též Kamenné, Nýznerov 2. díl, Sedmlánů, rok 1950 až 2001
v tom též Nýznerov 1. díl, domy v roce 1961 v tom též Petrovice

15.1. Domy v roce 1961 viz Stará Červená Voda

15.2. V tom též Dolní Červená Voda, Johanka, domy v roce 1961
v tom též Nová Červená Voda

16. V tom též Lomy

17.1., 17.3., 17.4., 17.5. Domy v roce 1961 viz Uhelná

17.2. V tom též Dolní Fořt Domkáři, domy v roce 1961 viz Uhelná

17.6. V tom též Zastávka, domy v roce 1961 v tom též Červený Důl,
Dolní Fořt, Horní Fořt, Hraničky, Nové Vilémovice

18.1. Domy v roce 1961 viz Vápenná

18.2. V tom též Altkaltenstein 2. díl, domy v roce 1961 v tom též Polka

19. V tom též Fojtova Kraš, Hukovice, Malá Kraš

20. V tom též Františkov, Strachovičky

21. V tom též Nová Malá Kraš, Stachovice, Vidnavské Fojtství

22.1., 22.2. Domy v roce 1961 viz Vlčice

22.3. V tom též Hřibová, domy v roce 1961 v tom též Bergov,
Dolní Les, Vojtovice

22.4. V tom též Nová Véska, domy v roce 1961 viz Vlčice

23.1. Rok 1961 v tom též Horní Údolí,
domy v roce 1961 viz Zlaté Hory

23.2. Rok 1961 viz Dolní Údolí

23.3. Domy v roce 1961 v tom též Salisov

23.5. Domy v roce 1961 viz Zlaté Hory

23.6. Domy v roce 1961 viz Ondřejovice

23.7. Domy v roce 1961 v tom též Dolní Údolí, Rožmitál

24.2. V tom též Starost, rok 1869 až 1930

v tom též Nýznerov 1. díl

Poř. č. obce	Obec, část obce	Prv. pís. zmlínka	Výměra v ha	Počet obyvatel								
				1869	1880	1890	1900	1910	1921	1930	1950	1961
	Okres celkem		161774	162637	178851	188345	200687	208968	213246	227776	190624	203334
1.	Babice	1339	595	612	612	581	598	485	512	585	440	465
2.	Bélkovice-Lašťany	1078	1530	1376	1480	1483	1468	1562	1628	1897	1645	1821
3.	Bílá Lhota	.	1820	1852	1933	2004	2102	2041	2130	2046	1653	1705
	1. Bílá Lhota	1356		301	316	309	322	333	352	337	268	257
	2. Červená Lhota	1407		259	244	270	263	255	289	314	255	274
	3. Hrabí	1350		187	209	204	213	192	211	197	185	184
	4. Hradečná	1365		229	250	225	235	224	215	222	178	200
	5. Měnik	1358		245	207	227	251	248	258	226	200	221
	6. Pateřín	1351		179	259	245	251	225	228	203	123	140
	7. Řimice	1387		452	448	524	567	564	577	547	444	429
4.	Bílsko	1349	373	251	258	295	299	299	314	286	199	212
5.	Blatec	1131	658	399	504	515	480	535	537	582	511	544
6.	Bohuňovice	1078	1257	1297	1343	1351	1390	1628	1786	2008	1870	2031
7.	Bouzov	.	4231	3255	3129	3054	3070	3030	2847	2700	1953	2030
	1. Bezděkov	1382		305	284	265	231	214	191	200	130	106
	2. Blažov	1382		219	225	225	203	182	155	167	92	91
	3. Bouzov	1317		622	575	598	676	644	578	554	453	481
	4. Doly	1617		141	122	112	118	135	132	93	68	80
	5. Hvozdečko	1382		196	241	195	202	203	201	182	144	142
	6. Jeřmaň	1371		162	174	166	152	175	166	158	139	144
	7. Kadeřín	1382		147	138	130	130	117	104	109	54	54
	8. Kovářov	1375		192	174	183	181	179	184	179	146	144
	9. Kozov	1348		235	226	221	193	218	191	192	147	138
	10. Obectov	1353		211	215	187	201	209	207	187	123	147
	11. Olešnice	1358		343	324	317	346	323	299	264	178	215
	12. Podolí	1349		336	302	322	304	313	330	302	215	230
	13. Svojanov	1382		146	129	133	133	118	109	113	64	58
8.	Bukovany	1131	316	368	429	440	466	428	437	444	370	369
9.	Bystročice	.	801	551	595	659	666	729	758	810	692	712
	1. Bystročice	1131		404	458	477	492	510	545	563	480	476
	2. Žerůvky	1078		147	137	182	174	219	213	247	212	236
10.	Bystrovany	1275	349	355	360	478	599	623	699	892	663	685
11.	Červenka	1287	1130	621	693	773	872	988	979	958	859	1144
12.	Daskabát	1581	583	370	416	469	524	567	552	538	583	650
13.	Dlouhá Loučka	.	2661	3055	3172	3126	3107	3140	2975	2929	2129	2190
	1. Dlouhá Loučka	1333		2378	2469	2409	2458	2477	2326	2324	1765	1816
	2. Křivá	1365		250	265	262	229	251	243	215	112	122
	3. Plinkout	1348		427	438	455	420	412	406	390	252	252
14.	Dolany	.	2377	2087	2119	2158	2188	2350	2271	2450	1911	2041
	1. Dolany	1235		1183	1245	1297	1275	1406	1316	1411	1223	1437
	2. Pohořany	1491		484	477	480	516	527	538	602	361	343
	3. Véska	1493		420	397	381	397	417	417	437	327	261
15.	Doloplazy	1228	804	898	864	886	940	1101	1112	1111	992	1066
16.	Domašov nad Bystřicí	1274	1595	1004	1068	1185	1204	1284	1173	1149	754	741
17.	Domašov u Šternberka	1220	1174	504	491	488	535	561	504	504	318	283
18.	Drahanovice	.	1353	1460	1669	1782	1902	1985	1988	2234	1901	2009
	1. Drahanovice	1322		661	752	787	844	870	908	1012	909	914
	2. Kníničky	1349		102	103	102	108	108	116	115	73	83
	3. Lhota pod Kosířem	1348		157	191	194	223	240	235	257	207	239
	4. Luděřov	1349		340	373	423	437	453	445	533	399	437
	5. Střížov	1287		200	250	276	290	314	284	317	313	336
19.	Dub nad Moravou	.	1521	1829	1958	2068	2087	2122	2174	2110	1653	1729
	1. Bolelouc	1232		549	630	657	659	640	667	633	467	494
	2. Dub nad Moravou	1131		937	988	1049	1093	1143	1140	1091	910	958
	3. Tučapy	1131		343	340	362	335	339	367	386	276	277
20.	Dubčany	1342	344	291	313	332	322	331	351	352	272	262
21.	Grygov	1306	1274	478	606	696	758	859	954	1148	1174	1343
22.	Haňovice	.	280	396	482	518	456	431	535	538	419	447
	1. Haňovice	1131		283	349	364	320	310	393	418	324	360
	2. Kluzov	1622		113	133	154	136	121	142	120	95	87
23.	Hlásnice	1397	277	297	300	344	327	303	312	301	186	215
24.	Hlubočky	.	2232	922	1087	1253	1385	1495	1906	2088	2586	3379
	1. Hlubočky	1364		478	642	716	861	982	1374	1511	2060	2847
	2. Hrubá Voda	1364		325	343	417	410	405	421	466	423	448
	3. Mariánské Údolí	1827	
	4. Posluchov	1305		119	102	120	114	108	111	111	103	84

Kraj Olomoucký

Okres Olomouc

Poř. č. obce	Počet obyvatel				Počet domů													
	1970	1980	1991	2001	1869	1880	1890	1900	1910	1921	1930	1950	1961	1970	1980	1991	2001	
	213463	226081	227981	229061	19421	21294	22744	24063	25936	27162	32646	35349	33916	34461	35125	38451	40226	
1.	397	373	394	403	106	109	108	108	106	108	115	112	98	97	99	108	106	
2.	1805	1905	1819	1854	184	197	212	214	228	248	326	400	428	438	485	545	573	
3.	1488	1295	1119	1117	226	289	317	338	350	358	416	448	442	427	389	426	437	
	202	204	167	154	41	48	49	51	55	57	62	66	199	60	60	62	63	
	227	190	174	202	34	43	52	54	56	56	75	85	.	77	69	76	79	
	174	137	112	125	20	27	30	31	31	31	36	45	.	44	38	44	46	
	182	173	167	151	29	33	33	35	36	37	48	47	.	48	48	53	55	
	191	136	115	113	34	37	37	38	39	42	45	49	.	53	42	44	43	
	118	107	70	76	20	34	36	38	37	37	40	40	.	38	33	38	41	
	394	348	314	296	48	67	80	91	96	98	110	116	243	107	99	109	110	
4.	193	196	191	204	36	42	46	48	54	58	57	59	54	49	45	54	53	
5.	525	576	569	569	56	67	78	83	87	88	109	132	134	136	150	178	174	
6.	2021	2144	2199	2363	189	197	211	226	263	288	363	440	468	485	513	597	661	
7.	1810	1621	1474	1476	443	461	478	488	505	515	549	579	529	507	456	538	566	
	74	51	34	22	41	41	46	45	46	46	48	48	.	34	28	29	35	
	89	75	59	49	30	32	32	30	30	30	32	32	.	21	18	25	29	
	404	416	438	505	75	79	80	86	87	90	96	99	235	96	98	123	131	
	76	55	31	29	21	18	19	21	22	23	23	27	.	21	19	22	21	
	141	145	133	123	30	30	32	33	34	34	35	39	.	38	39	40	37	
	143	124	101	114	25	29	31	30	32	33	35	40	.	40	32	36	39	
	44	32	31	27	19	20	22	23	22	20	22	22	.	16	14	13	14	
	124	97	87	78	29	31	31	33	35	35	38	44	39	38	31	36	35	
	138	105	100	96	33	33	34	35	36	36	38	39	95	34	29	32	36	
	128	99	103	98	34	37	37	37	40	41	46	46	.	40	31	38	40	
	196	167	143	149	47	49	50	50	51	52	54	54	.	49	42	54	54	
	214	223	186	165	38	40	42	43	48	53	59	66	160	64	62	68	72	
	39	32	28	21	21	22	22	22	22	22	23	23	.	16	13	22	23	
8.	401	354	354	413	57	60	60	63	62	64	79	103	84	86	87	98	105	
9.	669	667	606	597	94	113	119	126	130	141	173	181	181	180	176	190	197	
	460	466	429	415	69	85	89	96	96	105	122	125	126	126	124	135	140	
	209	201	177	182	25	28	30	30	34	36	51	56	55	54	52	55	57	
10.	639	649	627	676	54	57	63	74	81	95	122	148	150	154	160	182	207	
11.	1152	1270	1257	1314	92	101	110	120	128	145	174	208	228	230	278	319	339	
12.	667	660	618	591	55	70	79	91	94	101	120	137	145	154	157	170	179	
13.	2143	2031	1862	1876	374	386	390	397	412	411	552	512	466	475	501	566	593	
	1797	1729	1639	1681	278	286	288	299	312	310	424	411	466	394	422	466	494	
	92	69	41	30	34	35	37	32	34	35	35	34	.	18	16	22	22	
	254	233	182	165	62	65	65	66	66	66	93	67	.	63	63	78	77	
14.	1952	1942	1802	1940	292	306	323	344	362	369	437	520	474	471	510	556	645	
	1357	1417	1319	1500	155	165	178	196	211	218	260	332	331	319	362	404	492	
	325	256	224	212	68	70	71	74	76	80	99	106	80	81	74	79	79	
	270	269	259	228	69	71	74	74	75	71	78	82	63	71	74	73	74	
15.	1095	1045	1108	1199	130	138	150	155	182	190	226	258	256	262	274	316	337	
16.	624	500	461	480	131	148	145	154	157	162	210	191	147	146	134	129	128	
17.	266	269	277	280	74	76	73	73	77	79	88	84	69	68	68	76	78	
18.	1952	1743	1604	1700	195	232	271	293	309	330	412	485	496	510	473	524	536	
	894	822	828	904	86	100	114	119	126	138	174	205	271	218	212	245	253	
	85	79	49	42	13	15	15	16	17	17	16	20	.	23	23	21	20	
	227	174	131	137	24	27	34	38	39	41	49	67	.	65	53	61	62	
	394	366	335	343	45	55	64	75	78	84	105	111	225	110	103	111	113	
	352	302	261	274	27	35	44	45	49	50	68	82	.	94	82	86	88	
19.	1617	1451	1318	1418	289	363	415	437	450	454	481	498	473	466	446	466	509	
	481	424	432	416	87	119	136	133	136	134	138	144	135	133	124	116	151	
	905	830	739	840	140	174	203	225	234	239	255	267	256	258	256	274	282	
	231	197	147	162	62	70	76	79	80	81	88	87	82	75	66	76	76	
20.	217	236	233	207	45	47	56	55	61	62	68	71	66	59	60	63	63	
21.	1292	1539	1447	1387	69	102	113	121	134	146	198	256	298	308	324	351	361	
22.	465	431	453	445	68	77	88	94	95	94	112	119	120	120	116	130	133	
	371	338	373	363	46	52	62	68	69	68	86	93	120	94	89	103	104	
	94	93	80	82	22	25	26	26	26	26	26	26	.	26	27	27	29	
23.	144	127	136	145	41	42	45	42	44	45	61	46	39	39	36	43	45	
24.	3551	5005	4660	4574	118	129	133	149	166	202	271	452	475	498	520	549	564	
	3014	2114	2190	2263	56	63	65	77	94	123	176	345	382	394	224	243	249	
	446	394	333	308	45	50	52	55	55	61	68	83	73	84	71	81	88	
	.	2429	2076	1936	207	207	205	
	91	68	61	67	17	16	16	17	17	18	27	24	20	20	18	18	22	

Poř. č. obce	Obec, část obce	Prv. pís. zmlínka	Výměra v ha	Počet obyvatel								
				1869	1880	1890	1900	1910	1921	1930	1950	1961
25.	Hlušovice	1303	425	235	252	234	216	247	286	339	307	325
26.	Hněvotín	1078	1173	1091	1164	1169	1272	1384	1312	1502	1225	1323
27.	Hnojice	1131	974	799	856	895	892	924	984	923	661	641
28.	Horka nad Moravou	1271	1194	1196	1300	1427	1406	1522	1494	1837	1884	2152
29.	Horní Loděnice	1296	1819	984	975	922	830	798	781	778	305	376
30.	Hraničné Petrovice	1353	1215	469	470	435	462	468	446	393	251	253
31.	Huzová	.	3439	2533	2563	2468	2278	2146	1992	1830	634	615
	1. Arnoltice	1317	.	441	410	376	378	366	357	326	114	138
	2. Huzová	1131	.	1843	1911	1866	1732	1612	1470	1366	428	413
	3. Veveří	1547	.	249	242	226	168	168	165	138	92	64
32.	Charvátý	.	888	810	843	951	967	1080	1109	1158	967	935
	1. Čertoryje	1234	.	234	235	242	227	261	288	286	263	235
	2. Drahlov	1357	.	264	267	285	295	315	333	336	279	307
	3. Charvátý	1347	.	312	341	424	445	504	488	536	425	393
33.	Cholina	1131	899	764	757	834	855	860	903	845	755	750
34.	Jívová	1220	1522	1966	1880	1912	1816	1768	1511	1553	718	748
35.	Komárov	1408	149	182	191	166	165	180	169	187	138	143
36.	Kožušany-Tážaly	.	627	668	703	778	769	830	826	839	683	761
	1. Kožušany	1297	.	414	451	507	493	517	514	510	414	761
	2. Tážaly	1078	.	254	252	271	276	313	312	329	269	.
37.	Krčmaň	1252	498	410	506	548	601	679	700	683	581	609
38.	Křelov-Břuchotín	.	791	885	1040	1193	1345	1497	1545	1814	1469	1440
	1. Břuchotín	1284	.	218	223	249	263	277	269	266	221	236
	2. Křelov	1633	.	667	817	944	1082	1220	1276	1548	1248	1204
39.	Libavá	.	32724	12916	13679	13907	13708	13115	12191	12008	5063	930
	1. Heroltovice	1504	.	268	266	268	254	253	248	250	.	.
	2. Kozlov	1364	.	529	564	566	584	623	563	526	.	177
	3. Luboměř pod Strážnou	1394	.	424	434	429	386	390	375	375	.	179
	4. Město Libavá	1301	.	11048	11754	12023	11876	11231	10458	10302	5063	574
	5. Slavkov	1447	.	647	661	621	608	618	547	555	.	.
40.	Liboš	1078	430	716	638	635	625	611	646	619	511	505
41.	Lipina	1296	994	371	376	333	312	301	318	312	201	186
42.	Litovel	.	4639	6254	7403	7743	8127	8189	8240	8041	7438	8489
	1. Březové	1397	.	276	329	288	277	275	282	260	208	241
	2. Chudobín	1200	.	254	290	255	255	253	253	305	296	286
	3. Litovel	1249	.	3390	4238	4567	4847	4838	4736	4585	4463	5343
	4. Myslechovice	1131	.	290	387	387	438	445	475	432	352	371
	5. Nasobúrky	1373	.	341	449	458	515	543	547	577	501	569
	6. Nová Ves	1590	.	334	338	347	353	330	329	320	308	318
	7. Rozvadovice	1276	.	259	272	281	277	301	308	275	226	241
	8. Savín	1353	.	252	249	256	248	229	275	240	213	212
	9. Tři Dvory	1399	.	307	291	312	314	324	357	367	312	344
	10. Unčovice	1349	.	474	489	497	498	534	547	525	426	428
	11. Víska	1432	.	77	71	95	105	115	131	155	133	136
43.	Loučany	1131	498	633	694	712	752	786	776	791	699	706
44.	Loučka	1300	620	428	439	435	466	496	488	464	364	350
45.	Luběnice	1297	276	283	335	361	421	495	502	483	479	485
46.	Luká	.	1484	1476	1394	1471	1502	1358	1389	1330	944	1015
	1. Březina	1610	.	180	168	149	142	144	122	113	97	77
	2. Javoříčko	1348	.	172	172	183	196	163	149	174	12	67
	3. Ješov	1313	.	184	184	203	212	219	197	185	201	228
	4. Luká	1349	.	519	492	544	533	487	532	504	394	413
	5. Střemeníčko	1384	.	273	251	250	260	217	249	229	182	160
	6. Veselíčko	1348	.	148	127	142	159	128	140	125	58	70
47.	Lučín	.	820	772	841	878	888	935	975	1165	1897	2065
	1. Lučín	1234	.	329	357	379	396	449	490	605	1344	1354
	2. Třebčín	1131	.	443	484	499	492	486	485	560	553	711
48.	Lužice	1131	514	386	421	508	484	427	549	555	364	435
49.	Majetín	1277	950	938	1035	1099	1210	1254	1178	1301	1197	1134
50.	Medlov	.	3132	2261	2332	2413	2352	2436	2404	2433	1653	1761
	1. Hlívce	1344	.	417	419	410	378	417	394	424	223	263
	2. Králová	1391	.	303	291	316	329	374	387	411	343	367
	3. Medlov	1315	.	1320	1401	1448	1427	1421	1395	1408	916	969
	4. Zadní Újezd	1371	.	221	221	239	218	224	228	190	171	162
51.	Měrotín	1365	214	361	355	374	397	434	420	397	344	370
52.	Mladeč	.	1208	823	878	936	875	898	960	865	822	841
	1. Mladeč	1371	.	437	470	491	467	498	526	496	477	532
	2. Nové Zámky	1690	.	76	86	97	88	76	75	49	51	9

Poř. č. obce	Počet obyvatel				Počet domů													
	1970	1980	1991	2001	1869	1880	1890	1900	1910	1921	1930	1950	1961	1970	1980	1991	2001	
25.	311	290	270	295	34	36	37	37	43	46	60	64	68	70	77	82	92	
26.	1161	1138	1044	1127	134	168	178	193	207	218	252	262	259	261	280	304	327	
27.	621	573	558	560	115	118	124	125	129	132	153	170	182	176	161	187	186	
28.	2160	2132	2054	2056	169	194	210	227	241	253	346	428	477	510	532	568	575	
29.	386	309	302	336	126	137	130	125	126	127	155	134	74	74	87	73	76	
30.	240	205	164	148	63	64	67	68	71	72	81	79	48	38	40	49	45	
31.	748	639	637	654	364	367	366	371	370	372	397	370	153	116	94	89	157	
	168	152	123	155	66	66	66	78	78	79	76	78	35	30	19	14	38	
	561	484	510	496	253	256	255	258	254	256	284	258	106	83	74	73	96	
	19	3	4	3	45	45	45	35	38	37	37	34	12	3	1	2	23	
32.	786	704	685	734	124	143	159	187	194	198	221	235	232	232	221	258	258	
	203	180	159	169	35	39	42	48	49	50	54	57	.	54	50	59	61	
	266	245	250	254	41	45	46	52	58	59	61	69	.	73	75	84	84	
	317	279	276	311	48	59	71	87	87	89	106	109	232	105	96	115	113	
33.	710	716	660	646	108	115	124	131	147	153	173	180	181	190	182	207	209	
34.	635	609	532	530	203	209	211	214	212	219	268	246	178	160	152	150	164	
35.	158	160	164	170	30	30	30	31	33	34	45	37	33	36	36	38	43	
36.	747	795	773	803	118	125	131	140	145	146	164	178	189	198	213	236	236	
	414	456	470	501	74	79	81	88	91	91	102	109	189	114	130	148	145	
	333	339	303	302	44	46	50	52	54	55	62	69	.	84	83	88	91	
37.	574	545	488	453	62	85	96	107	123	128	145	156	154	147	142	156	156	
38.	1297	1276	1207	1314	123	156	175	193	206	209	292	314	315	325	334	371	410	
	199	182	183	186	34	39	43	47	49	48	56	55	.	57	51	60	61	
	1098	1094	1024	1128	89	117	132	146	157	161	236	259	315	268	283	311	349	
39.	958	895	912	1257	1744	1869	2011	1929	2251	2292	2221	1161	197	175	162	229	233	
	.	151	142	126	38	41	40	39	52	52	43	.	.	.	14	16	20	
	160	128	141	274	64	75	75	78	81	78	86	.	.	33	32	43	45	
	153	175	149	154	67	71	68	68	84	93	100	.	.	32	33	34	35	
	645	314	361	585	1487	1587	1727	1645	1936	1970	1882	1161	197	110	75	127	123	
	.	127	119	118	88	95	101	99	98	99	110	.	.	.	8	9	10	
40.	528	534	565	563	87	88	95	100	101	108	133	148	143	157	155	179	186	
41.	173	129	105	113	58	59	59	57	57	57	58	56	45	39	34	35	42	
42.	9019	10123	10184	10030	878	977	1025	1083	1124	1205	1385	1592	1601	1700	1725	1902	1932	
	203	189	171	162	38	45	46	46	50	51	55	63	.	56	56	61	60	
	256	228	224	218	43	43	45	46	46	47	58	61	235	73	68	74	77	
	6046	7342	7670	7516	439	486	498	540	555	609	701	828	846	922	987	1082	1104	
	380	373	298	297	46	55	57	60	66	71	85	97	.	102	98	105	107	
	583	528	485	490	57	70	77	82	88	90	114	128	161	140	137	150	148	
	297	256	235	226	57	62	69	69	68	65	67	82	.	80	69	78	80	
	223	219	202	197	44	47	50	50	51	57	61	61	.	57	52	61	59	
	187	179	141	134	36	36	41	42	45	50	56	64	58	48	46	54	58	
	319	284	257	268	37	48	52	55	56	62	69	79	77	86	80	90	88	
	417	429	406	429	67	71	76	79	82	85	94	98	224	104	106	118	119	
	108	96	95	93	14	14	14	14	17	18	25	31	.	32	26	29	32	
43.	703	676	591	602	89	113	120	136	146	151	162	187	184	186	185	201	204	
44.	331	271	227	219	62	70	73	76	78	81	87	98	91	90	83	91	92	
45.	479	475	409	406	49	58	65	75	82	88	104	121	120	127	127	128	131	
46.	985	932	809	764	189	208	221	237	245	252	271	264	260	262	248	279	293	
	69	32	24	23	27	27	27	29	29	28	28	25	.	23	15	21	23	
	71	75	60	52	19	22	25	25	25	28	30	3	.	15	14	14	15	
	224	190	160	143	22	29	31	36	36	37	43	49	49	49	47	47	49	
	421	468	440	437	64	65	70	79	81	86	96	112	166	119	119	131	140	
	138	115	82	79	38	44	45	45	49	48	48	53	45	38	32	42	42	
	62	52	43	30	19	21	23	23	25	25	26	22	.	18	21	24	24	
47.	2356	2459	3331	3211	142	163	165	177	190	202	250	323	360	377	387	435	441	
	1662	1786	2696	2595	61	66	66	74	82	86	116	167	175	190	200	231	240	
	694	673	635	616	81	97	99	103	108	116	134	156	185	187	187	204	201	
48.	374	366	330	358	58	60	61	64	67	68	76	81	76	84	87	97	99	
49.	1064	1033	962	1042	134	182	210	220	233	239	279	307	305	303	287	325	327	
50.	1616	1515	1424	1525	317	336	344	344	348	353	401	410	375	352	357	390	415	
	245	183	142	161	58	60	61	61	60	61	69	82	.	59	47	51	52	
	323	304	279	276	50	55	55	55	57	59	71	76	136	66	69	76	78	
	909	904	902	984	182	190	192	194	196	199	221	209	239	195	213	235	254	
	139	124	101	104	27	31	36	34	35	34	40	43	.	32	28	28	31	
51.	374	322	293	291	48	57	60	65	73	74	82	86	93	93	86	94	92	
52.	1040	998	859	784	118	131	137	140	149	156	170	202	203	207	202	217	221	
	493	508	421	425	65	73	74	76	85	90	96	117	203	120	121	133	136	
	242	231	221	144	6	6	6	5	5	5	5	6	.	5	4	4	4	

Poř. č. obce	Obec, část obce	Prv. pís. zmínka	Výměra v ha	Počet obyvatel								
				1869	1880	1890	1900	1910	1921	1930	1950	1961
	3. Sobáčov	1351		310	322	348	320	324	359	320	294	300
53.	Mladějovice	1131	1044	518	551	534	529	560	583	748	550	612
54.	Moravský Beroun	.	5122	5255	5427	5409	5319	4879	4439	4326	2635	2834
	1. Čabová	1397		378	376	338	328	331	318	269	132	115
	2. Moravský Beroun	1339		3601	3779	3862	3808	3359	2981	2973	1765	2007
	3. Nové Valteřice	1692		541	472	416	427	404	399	378	275	242
	4. Ondrášov	1397		483	496	476	466	488	436	427	281	291
	5. Sedm Dvorů	1397		252	304	317	290	297	305	279	182	179
55.	Mrsklesy	1364	253	448	482	537	587	757	746	919	1045	700
56.	Mutkov	1376	563	293	306	301	299	257	231	228	81	65
57.	Náklo	.	1146	1486	1656	1773	1805	1843	1920	1907	1503	1551
	1. Lhota nad Moravou	1606		158	165	189	178	203	247	260	184	194
	2. Mezice	1600		367	425	452	491	500	496	466	369	371
	3. Náklo	1078		961	1066	1132	1136	1140	1177	1181	950	986
58.	Náměšť na Hané	1131	1865	1579	1582	1601	1666	1796	1759	1881	1778	1935
59.	Norberčany	.	2236	901	859	880	889	875	825	813	459	456
	1. Norberčany	1456		316	291	304	302	301	296	274	164	164
	2. Nová Véska	1397		163	165	152	166	156	147	157	92	83
	3. Stará Libavá	1397		276	262	275	283	279	249	228	140	143
	4. Trhavice	1581		146	141	149	138	139	133	154	63	66
60.	Nová Hradečná	1344	1140	1032	1045	1022	1052	1001	949	1012	726	811
61.	Olbramice	1376	304	233	254	306	309	325	333	297	255	257
62.	Olomouc	.	10336	30134	39440	43755	52607	59852	66060	77602	73714	80246
	1. Bělidla	1452		633	788	964	1113	1502	1782	1811	1357	1802
	2. Černovír	1429		796	834	949	1163	1555	1553	1862	1350	1637
	3. Droždín	1275		744	784	802	816	893	855	1018	963	1066
	4. Hejčín	1078		645	1020	1241	1715	2059	1945	2620	2547	3069
	5. Hodolany	1275		1069	2070	3129	4920	6418	6625	8237	8290	10748
	6. Holice	1275		966	1299	1481	1772	2201	2284	3136	2975	3094
	7. Chomoutov	1078		326	332	425	488	500	601	836	792	900
	8. Chválkovice	1220		798	941	1433	1898	2310	2334	2804	2721	2418
	9. Klášterní Hradisko	1078		204	346	636	639	494	973	997	1062	192
	10. Lazce	1298		149	234	273	360	601	822	1709	2861	3140
	11. Lošov	1385		437	436	432	496	533	468	494	480	518
	12. Nedvězí	1230		298	323	384	340	333	366	466	407	390
	13. Nemilany	1131		692	722	744	733	816	834	1207	903	932
	14. Neředín	1234		300	343	406	412	486	516	1321	1518	2732
	15. Nová Ulice	1397		1443	2673	3496	5197	6455	6898	9241	10670	12479
	16. Nové Sady	1314		1014	1030	1286	1789	2173	2534	2898	3847	4296
	17. Nový Svět	1314		512	563	648	652	708	2451	2814	1220	1104
	18. Olomouc	1078		15229	20176	19761	21707	22245	24069	24583	21528	21513
	19. Pavlovičky	1750		320	444	678	1123	1247	1268	1088	867	933
	20. Povel	1250		467	636	655	733	1251	1610	2567	2556	2664
	21. Radíkov	1788		239	261	277	304	311	302	338	226	236
	22. Řepčín	1131		535	680	976	1319	1567	1826	1888	1484	1344
	23. Slavonín	1131		1034	1148	1368	1534	1592	1559	1900	1450	1468
	24. Svatý Kopeček	1632		605	627	597	659	789	791	907	905	822
	25. Topolany	1078		430	443	443	474	502	476	485	355	378
	26. Týneček	1263		249	287	271	251	311	318	375	380	371
63.	Paseka	.	2284	1148	1198	1197	1236	1289	1451	1586	1408	1103
	1. Karlov	1447		189	236	222	198	199	180	140	81	77
	2. Pasecký Žleb	1718		37	29	39	40	43	42	32	11	24
	3. Paseka	1317		922	933	936	998	1047	1229	1414	1316	1002
64.	Pňovice	1249	1639	811	810	834	822	825	883	872	779	837
65.	Práslavice	.	728	769	873	1046	1139	1162	1139	1186	1267	1382
	1. Kocourovce	1799		61	73	79	87	82	75	82	70	100
	2. Práslavice	1131		708	800	967	1052	1080	1064	1104	1197	1282
66.	Příkazy	.	1397	1250	1357	1387	1384	1526	1629	1599	1361	1340
	1. Hynkov	1437		291	320	305	288	339	387	405	340	352
	2. Příkazy	1250		959	1037	1082	1096	1187	1242	1194	1021	988
67.	Řídeč	1295	728	320	262	269	256	244	255	263	192	208
68.	Samotíšky	1131	190	726	692	753	815	851	897	1070	954	968
69.	Senice na Hané	.	1925	1649	1761	1912	2105	2146	2209	2236	1981	2008
	1. Cakov	1349		369	362	403	462	431	428	403	341	365
	2. Odrlice	1236		235	271	319	354	354	347	348	310	278
	3. Senice na Hané	1275		1045	1128	1190	1289	1361	1434	1485	1330	1365
70.	Senička	1349	569	485	496	485	511	533	599	547	424	437
71.	Skrbeň	1174	788	760	757	820	913	1000	969	994	904	1015

Kraj Olomoucký

Okres Olomouc

Poř. č. obce	Počet obyvatel				Počet domů													
	1970	1980	1991	2001	1869	1880	1890	1900	1910	1921	1930	1950	1961	1970	1980	1991	2001	
53.	305	259	217	215	47	52	57	59	59	61	69	79	.	82	77	80	81	
54.	588	622	620	631	73	79	82	86	87	89	123	132	120	130	150	148	159	
	85	61	20	31	53	69	54	52	67	69	66	43	.	22	16	10	21	
	2262	2366	3186	3098	352	363	354	376	384	397	435	415	466	360	348	373	396	
	204	130	81	85	75	94	75	73	82	82	92	65	40	35	26	19	47	
	242	157	134	106	49	57	57	56	78	80	84	77	.	48	37	47	52	
	163	113	102	111	39	42	40	40	58	54	61	55	.	40	37	45	44	
55.	653	539	481	539	44	51	72	76	89	87	119	196	150	158	151	159	156	
56.	36	13	22	38	43	43	43	42	43	45	45	31	12	11	7	8	15	
57.	1422	1425	1325	1422	214	249	267	278	294	310	342	358	363	373	375	401	392	
	176	188	146	165	18	23	29	30	35	39	44	49	.	44	46	45	42	
	355	297	287	331	48	57	59	62	68	70	79	82	.	95	80	90	90	
	891	940	892	926	148	169	179	186	191	201	219	227	363	234	249	266	260	
58.	1890	1825	1818	1890	198	210	233	258	282	293	366	423	425	455	469	517	552	
59.	438	430	385	363	139	150	146	153	179	175	182	144	101	87	82	96	138	
	163	152	168	147	55	58	58	57	55	52	55	46	45	29	28	43	46	
	44	27	6	10	25	25	25	25	34	34	35	20	20	11	8	3	19	
	177	218	191	185	35	43	39	46	59	59	63	51	36	35	34	42	55	
	54	33	20	21	24	24	24	25	31	30	29	27	.	12	12	8	18	
60.	771	775	746	762	151	157	159	160	162	172	186	195	175	175	182	200	206	
61.	226	250	241	221	60	44	49	51	54	55	60	69	65	64	63	70	64	
62.	89386	99328	102786	102607	2376	2598	2935	3376	3811	4323	6099	7691	7986	8214	8567	9098	9484	
	1146	842	754	763	33	61	78	94	140	169	198	208	.	196	182	185	183	
	1090	987	803	804	86	100	111	128	147	166	231	264	.	252	257	255	234	
	1064	954	902	992	116	121	129	134	139	141	184	238	238	253	249	266	291	
	2662	2517	2122	2003	69	79	88	103	118	128	234	305	.	321	323	326	338	
	12689	10963	8860	8838	102	127	181	270	339	415	673	881	.	964	945	926	937	
	3063	3655	4014	3911	117	147	153	166	196	217	332	508	547	539	553	577	610	
	890	882	777	933	45	53	59	72	76	86	141	180	207	219	233	251	293	
	2543	2339	2173	2266	93	99	141	180	217	222	325	428	.	459	446	453	484	
	524	340	1007	2122	9	19	19	20	22	29	43	73	.	72	69	117	130	
	3185	4728	7660	6899	17	23	22	27	43	77	185	334	.	357	418	503	511	
	509	552	570	572	61	63	69	72	72	72	88	114	116	124	138	163	171	
	365	355	365	374	44	49	53	56	58	59	84	97	89	84	86	101	104	
	923	964	903	884	85	88	93	97	104	108	189	219	207	217	252	276	279	
	5076	7501	9783	9747	41	48	54	58	60	65	112	190	.	310	511	557	724	
	22405	24902	21861	19391	100	105	155	236	295	301	502	758	.	993	970	1008	1018	
	4839	4059	10814	14472	99	102	117	143	183	204	270	420	.	479	459	579	638	
	421	638	1091	987	40	39	43	46	49	128	152	82	.	89	95	107	111	
	18598	16349	14123	13137	709	715	758	809	813	901	1032	1043	5918	962	941	925	894	
	762	566	399	436	31	34	47	63	67	81	87	93	.	78	68	67	65	
	2356	10900	9883	8917	66	68	70	77	117	151	244	323	.	319	371	357	346	
	224	277	232	252	33	40	40	42	43	43	67	72	70	70	85	98	98	
	1120	805	703	691	68	82	98	114	132	161	196	231	.	228	213	232	218	
	1407	1550	1410	1643	124	133	144	143	150	152	233	295	283	285	320	342	371	
	789	931	843	794	82	91	94	104	109	112	143	162	141	169	185	205	203	
	358	360	312	317	64	69	71	73	71	83	89	89	89	87	84	90	99	
	378	412	422	462	42	43	48	49	51	52	65	84	81	88	114	132	134	
63.	1006	1136	1145	1152	174	178	181	180	180	185	275	225	222	228	230	263	276	
	16	15	4	4	33	34	34	32	32	33	41	27	20	6	4	3	9	
	22	17	14	18	6	6	6	6	6	6	6	5	.	5	5	6	7	
	968	1104	1127	1130	135	138	141	142	142	146	228	193	202	217	221	254	260	
64.	867	809	875	827	97	109	115	124	131	136	160	188	176	192	198	229	235	
65.	1358	1324	1195	1274	111	133	142	156	177	183	213	225	263	262	273	278	293	
	91	63	63	68	11	11	12	13	12	12	13	17	.	18	17	17	17	
	1267	1261	1132	1206	100	122	130	143	165	171	200	208	263	244	256	261	276	
66.	1350	1360	1207	1204	171	187	201	209	226	241	263	295	283	286	300	317	325	
	338	340	284	257	39	43	45	47	60	70	82	100	.	94	89	90	95	
	1012	1020	923	947	132	144	156	162	166	171	181	195	283	192	211	227	230	
67.	224	179	141	161	43	43	43	44	47	46	51	51	45	53	43	50	60	
68.	898	859	917	1034	96	97	105	111	118	133	181	240	229	239	251	312	356	
69.	1882	1854	1791	1814	252	304	330	341	360	376	417	468	461	462	455	523	550	
	334	304	269	250	64	68	71	76	77	80	83	91	88	86	82	89	92	
	258	277	230	227	37	46	53	52	55	56	60	71	67	63	60	69	69	
	1290	1273	1292	1337	151	190	206	213	228	240	274	306	306	313	313	365	389	
70.	414	360	316	340	66	72	82	88	93	97	109	116	106	109	94	123	123	
71.	1134	1122	983	1038	106	115	122	133	145	147	179	214	232	242	259	280	286	

Poř. č. obce	Obec, část obce	Prv. pís. zmínka	Výměra v ha	Počet obyvatel								
				1869	1880	1890	1900	1910	1921	1930	1950	1961
72.	Slatinice	.	778	885	975	966	1075	1126	1134	1384	1542	1551
	1. Lípy	1786		322	350	334	365	419	399	478	390	401
	2. Slatinice	1247		563	625	632	710	707	735	906	1152	1150
73.	Slavětín	1275	491	327	328	352	368	387	358	344	276	263
74.	Strukov	1789	53	189	196	205	189	222	223	237	187	210
75.	Střeň	1390	579	337	354	359	416	422	466	478	506	592
76.	Suchonice	1303	346	268	302	319	314	328	284	293	242	244
77.	Svésedlice	1371	303	255	208	268	297	283	314	315	206	207
78.	Štarnov	1269	988	573	582	638	614	610	645	749	625	679
79.	Štěpánov	.	2684	3768	3756	3859	4062	3905	4063	4431	3302	3412
	1. Březce	1276		319	291	311	314	275	288	346	269	285
	2. Moravská Huzová	1239		757	809	853	851	817	815	882	606	666
	3. Štěpánov	1201		2692	2656	2695	2897	2813	2960	3203	2427	2461
80.	Šternberk	.	4879	15066	15750	16917	17890	17077	16204	15532	10652	11873
	1. Dalov	1397		461	451	481	493	419	405	395	251	268
	2. Chabičov	1396		238	218	207	193	187	200	163	152	163
	3. Krakořice	1274		170	164	152	156	144	148	138	107	111
	4. Šternberk	1296		13847	14557	15741	16715	16025	15186	14541	10010	11220
	5. Těšíkov	1314		350	360	336	333	302	265	295	132	111
81.	Šumvald	.	2099	2420	2419	2272	2181	2059	2011	2073	1575	1689
	1. Břevenec	1328		616	623	602	551	485	441	434	337	379
	2. Šumvald	1272		1804	1796	1670	1630	1574	1570	1639	1238	1310
82.	Těšetice	.	1248	1105	1229	1358	1308	1359	1381	1439	1286	1342
	1. Rataje	1131		268	316	342	331	321	312	312	286	281
	2. Těšetice	1078		452	507	547	528	575	613	672	579	621
	3. Vojnice	1276		385	406	469	449	463	456	455	421	440
83.	Tovéř	1203	206	253	242	273	274	303	324	421	337	443
84.	Troubelice	.	1885	1794	1951	1956	1947	1936	1996	1954	1505	1829
	1. Dědinka	1371		142	150	153	156	163	166	165	89	104
	2. Lazce	1334		303	329	320	322	338	349	341	263	307
	3. Pískov	1348		373	403	412	423	365	373	366	226	256
	4. Troubelice	1344		976	1069	1071	1046	1070	1108	1082	927	1162
85.	Tršice	.	2504	1807	1889	2037	2202	2252	2194	2184	1827	1877
	1. Hostkovice	1275		142	133	164	183	184	201	204	132	134
	2. Lipňany	1281		166	176	184	196	236	231	198	189	171
	3. Přestavky	1275		216	201	210	266	285	238	223	184	179
	4. Tršice	1251		969	1059	1123	1190	1170	1146	1183	1042	1097
	5. Vacanovice	1353		140	125	152	176	202	197	195	164	157
	6. Zákřov	1349		174	195	204	191	175	181	181	116	139
86.	Újezd	.	1860	2096	2135	2143	2067	1927	1928	1872	1487	1506
	1. Haukovice	1510		195	184	186	174	174	167	174	151	145
	2. Rybníček	1399		593	569	529	520	481	465	440	337	330
	3. Újezd	1290		1308	1382	1428	1373	1272	1296	1258	999	1031
87.	Uničov	.	4827	7333	7678	7662	7752	7783	7262	7513	5764	9072
	1. Benkov	1344		394	444	437	440	451	431	442	312	239
	2. Brničko	1397		310	280	293	315	340	322	397	496	309
	3. Dětrichov	1307		230	251	256	241	242	216	221	166	179
	4. Dolní Sukolom	1327		337	342	333	321	321	284	293	222	249
	5. Horní Sukolom	1328		222	230	247	240	240	250	264	191	184
	6. Nová Dědina	1780		139	191	190	156	158	163	145	127	129
	7. Renoty	1429		342	362	343	354	403	403	395	243	233
	8. Střelice	1234		578	577	544	595	625	610	618	463	458
	9. Uničov	1213		4781	5001	5019	5090	5003	4583	4738	3544	7092
88.	Ústín	1078	440	429	488	524	543	509	463	469	383	419
89.	Velká Bystřice	1276	922	1908	2027	2270	2545	2794	2758	2892	2590	2701
90.	Velký Týnec	.	2060	1775	1923	2057	2204	2432	2396	2567	2350	2393
	1. Čechovice	1397		344	379	372	407	455	451	467	400	400
	2. Velký Týnec	1207		1174	1230	1313	1437	1540	1536	1727	1656	1695
	3. Vsisko	1253		257	314	372	360	437	409	373	294	298
91.	Velký Újezd	1334	683	1123	1209	1259	1299	1291	1189	1208	1071	1132
92.	Věrovany	.	1781	1396	1567	1617	1582	1671	1696	1623	1368	1431
	1. Nenakonice	1131		414	465	454	434	498	458	396	358	.
	2. Rakodavy	1358		258	283	313	331	334	339	372	341	.
	3. Věrovany	1131		724	819	850	817	839	899	855	669	1431
93.	Vilémov	1365	855	750	751	735	750	750	756	706	546	542
94.	Želechovice	1160	610	343	335	330	318	360	337	342	260	276
95.	Žerotín	1131	786	502	548	473	509	466	460	559	434	470

Kraj Olomoucký

Okres Olomouc

Poř. č. obce	Počet obyvatel				Počet domů												
	1970	1980	1991	2001	1869	1880	1890	1900	1910	1921	1930	1950	1961	1970	1980	1991	2001
72.	1421	1431	1330	1398	142	174	181	194	209	217	277	368	376	392	392	459	477
	380	389	341	350	61	70	71	74	80	83	94	106	115	113	114	130	128
	1041	1042	989	1048	81	104	110	120	129	134	183	262	261	279	278	329	349
73.	255	236	196	194	45	51	55	59	63	62	70	79	69	69	59	68	69
	213	202	179	157	26	30	32	35	37	38	59	59	57	58	54	66	65
74.	598	579	543	543	42	54	61	69	79	86	107	135	148	155	156	174	160
75.	194	199	159	151	41	54	57	58	62	60	64	68	61	56	58	56	61
76.	202	198	172	181	46	39	42	42	45	48	52	56	53	53	50	61	65
77.	605	603	556	577	70	77	83	85	92	94	120	130	157	151	153	183	194
79.	3241	3666	3312	3329	313	364	386	413	466	495	630	727	717	720	731	794	839
	265	249	235	230	34	40	41	41	42	42	58	66	.	65	71	78	79
	594	571	525	540	104	112	117	121	124	128	153	165	167	155	159	168	184
	2382	2846	2552	2559	175	212	228	251	300	325	419	496	550	500	501	548	576
80.	13213	13808	14611	14144	1276	1331	1444	1545	1619	1587	1808	1939	1797	1858	1980	2176	2211
	293	267	241	236	74	80	78	77	95	92	98	96	55	51	52	69	66
	154	137	121	145	38	38	37	36	34	36	49	36	30	30	32	35	39
	121	101	93	96	25	26	26	28	28	28	28	28	27	27	28	30	28
	12554	13191	14076	13579	1086	1134	1250	1351	1408	1377	1560	1727	1655	1725	1842	2018	2052
81.	91	112	80	88	53	53	53	53	54	54	73	52	30	25	26	24	26
81.	1627	1664	1686	1755	269	274	277	281	287	310	421	394	424	420	430	477	490
	361	356	315	327	80	83	85	85	83	102	94	94	87	82	86	92	97
	1266	1308	1371	1428	189	191	192	196	204	208	327	300	337	338	344	385	393
82.	1331	1292	1216	1221	166	191	204	212	229	233	269	298	299	306	316	340	351
	241	214	190	193	48	55	58	58	60	61	63	66	64	63	63	67	67
	605	628	633	630	62	75	82	87	101	104	127	145	146	148	157	178	185
83.	485	450	393	398	56	61	64	67	68	68	79	87	89	95	96	95	99
	400	369	390	464	34	38	35	38	39	45	66	84	95	103	104	122	143
	1783	1779	1716	1799	266	276	285	295	305	309	399	376	459	458	462	503	550
84.	107	73	51	56	20	20	21	21	21	22	25	27	.	26	21	23	26
	237	219	213	216	41	44	45	47	52	51	71	63	.	67	61	62	73
	256	223	205	198	61	61	62	65	65	63	67	69	70	64	64	68	74
	1183	1264	1247	1329	144	151	157	162	167	173	236	217	389	301	316	350	377
	1738	1680	1494	1545	268	293	322	349	368	381	423	466	451	442	425	485	511
	119	117	100	110	23	25	25	26	27	33	36	34	.	30	29	31	34
	158	150	116	121	29	32	34	36	39	40	42	47	47	41	41	42	41
	146	107	96	114	34	41	45	48	50	48	51	50	80	46	39	45	46
85.	1046	1031	957	971	136	149	170	190	198	199	228	261	254	259	255	296	318
	147	156	130	141	20	19	19	19	22	25	28	33	28	30	31	32	33
	122	119	95	88	26	27	29	30	32	36	38	41	42	36	30	39	39
	1431	1390	1260	1334	282	310	322	322	334	334	398	430	389	370	367	404	417
	135	144	109	121	36	36	36	36	36	36	40	40	.	33	31	33	33
	296	256	176	213	75	80	80	80	83	84	119	110	.	81	76	74	78
	1000	990	975	1000	171	194	206	206	215	214	239	280	389	256	260	297	306
	87.	11321	12270	12831	12466	913	949	984	1000	1048	1062	1314	1343	1369	1364	1380	1485
227		208	205	218	46	49	52	53	54	56	64	75	.	61	64	64	67
277		305	324	316	43	44	44	45	44	45	60	79	73	71	80	81	88
145		143	102	119	38	40	41	41	43	43	51	48	.	41	40	44	44
219		217	172	188	46	47	47	49	49	50	52	52	55	49	54	55	57
170		166	133	119	36	36	35	36	36	35	44	46	76	44	41	41	39
115		122	116	140	19	22	23	23	23	23	37	41	.	32	32	27	34
207		182	188	182	57	57	58	57	60	60	73	67	111	64	55	63	64
441		410	371	423	88	89	90	91	101	106	146	119	187	119	117	133	153
9520		10517	11220	10761	540	565	594	605	638	644	787	816	867	883	897	977	1002
88.		410	381	314	350	75	82	84	88	96	95	103	100	105	106	97	110
	2577	2783	2870	2868	188	219	241	296	351	379	481	558	570	584	654	720	745
90.	2211	2149	2063	2122	243	266	296	338	365	381	442	503	501	523	543	584	624
	358	316	274	288	53	57	63	69	75	78	88	96	93	95	93	94	99
	1569	1563	1583	1621	151	161	180	210	221	228	277	337	339	355	381	421	455
91.	284	270	206	213	39	48	53	59	69	75	77	70	69	73	69	69	70
	1081	1016	1024	1058	126	154	170	184	195	198	228	266	268	278	280	318	341
	1297	1329	1303	1300	223	259	279	301	316	331	368	400	394	384	384	434	450
92.	344	388	349	348	67	80	91	97	102	100	104	104	.	100	108	113	121
	379	397	398	406	43	53	60	68	70	71	90	108	.	107	112	127	133
	574	544	556	546	113	126	128	136	144	160	174	188	394	177	164	194	196
	499	492	494	483	115	126	136	134	136	137	140	150	147	141	135	139	143
94.	236	237	203	215	40	42	42	42	44	43	54	66	64	64	64	63	75
	461	443	415	440	66	70	72	75	76	76	95	110	110	111	105	120	127

Poznámky

1. V tom též Egrov
2. V tom Bělkovice, Laštany
- 3.1. Domy v roce 1961 v tom též Hrabí, Hradečná, Pateřín
- 3.2., 3.5. Domy v roce 1961 viz Řimice
- 3.3., 3.4., 3.6. Domy v roce 1961 viz Bílá Lhota
- 3.7. V tom též Nové Mlýny, domy v roce 1961 v tom též Červená Lhota, Měnik
6. V tom též Moravská Loděnice, Trusovice
- 7.1., 7.4., 7.5., 7.6. Domy v roce 1961 viz Bouzov
- 7.2., 7.7., 7.13. Domy v roce 1961 viz Kozov
- 7.3. Domy v roce 1961 v tom též Bezděkov, Doly, Hvozdečko, Jeřmaň
- 7.9. Domy v roce 1961 v tom též Blažov, Kadeřín, Svojanov
- 7.10., 7.11. Domy v roce 1961 viz Podolí
- 7.12. Domy v roce 1961 v tom též Obectov, Olešnice
11. Rok 1970 až 2001 v tom též Nový Dvůr
- 13.1. V tom Dolní Dlouhá Loučka, Horní Dlouhá Loučka, domy v roce 1961 v tom též Křivá, Plinkout
- 13.2., 13.3. Domy v roce 1961 viz Dlouhá Loučka
- 14.1. V tom též Geblov, Nové Sady
- 18.1. Domy v roce 1961 v tom též Lhota pod Kosířem
- 18.2., 18.5. Domy v roce 1961 viz Luděřov
- 18.3. Domy v roce 1961 viz Drahanovice
- 18.4. Domy v roce 1961 v tom též Kníničky, Střížov
- 19.2. V tom též Sokol
- 22.1. Domy v roce 1961 v tom též Kluzov
- 22.2. Domy v roce 1961 viz Haňovice
- 24.1. Rok 1961 až 1970 v tom též Mariánské Údolí
- 24.3. Rok 1869 až 1950 viz Mrsklesy, rok 1961 až 1970 viz Hlubočky
28. V tom též Sedlisko
29. V tom též Nové Dvorce
- 32.1., 32.2. Domy v roce 1961 viz Charvátý
- 32.3. Domy v roce 1961 v tom též Čertoryje, Drahlov
- 36.1. Rok 1961 v tom též Tážaly
- 36.2. Rok 1961 viz Kožušany
- 38.1. Domy v roce 1961 viz Křelov
- 38.2. Domy v roce 1961 v tom též Břuchotín
- 39.1. Rok 1950 až 1970 viz Město Libavá
- 39.2., 39.3. Rok 1950, domy v roce 1961 viz Město Libavá
- 39.4. V tom též Barnov, Bělá, Čermná, Dřemovice, Heřmánky, Hühnerberg, Jestřabí, Keprtovice, Milovany, Nepřivaz, Nová Ves nad Odrou, Olejovice, Libavá (předměstí), Rudoltovice, Smilov, Stará Voda, Varhošť, Velká Střelná, Vojnovice, Zigartice, rok 1950 až 1970 v tom též Heroltovice, Slavkov, rok 1950, domy v roce 1961 v tom též Kozlov, Luboměř pod Strážnou
- 39.5. V tom též Ranošov, rok 1950 až 1970 viz Město Libavá
40. V tom též Jílkov, Krnov
41. V tom též Stachov
- 42.1., 42.7. Domy v roce 1961 viz Unčovice
- 42.2. Domy v roce 1961 v tom též Myslechovice, Nová Ves
- 42.3. V tom též Chořelice, Olomúcké Předměstí, Unčovské Předměstí
- 42.4., 42.6. Domy v roce 1961 viz Chudobín
- 42.5. Domy v roce 1961 v tom též Víška
- 42.10. Domy v roce 1961 v tom též Březové, Rozvadovice
- 42.11. Domy v roce 1961 viz Nasobůrky
- 46.1., 46.2., 46.6. Domy v roce 1961 viz Luká
- 46.4. Domy v roce 1961 v tom též Březina, Javoříčko, Veselíčko

- 47.2. V tom též Heneberk
- 50.1. Domy v roce 1961 viz Králová
- 50.2. Domy v roce 1961 v tom též Hlivice
- 50.3. Domy v roce 1961 v tom též Zadní Újezd
- 50.4. Domy v roce 1961 viz Medlov
- 52.1. Domy v roce 1961 v tom též Nové Zámky, Sobáčov
- 52.2., 52.3. Domy v roce 1961 viz Mladeč
- 54.1., 54.4., 54.5. Domy v roce 1961 viz Moravský Beroun
- 54.2. V tom též Hajmrlav, domy v roce 1961 v tom též Čabová, Ondrášov, Sedm Dvorů
55. Rok 1869 až 1950 v tom též Mariánské Údolí
- 57.1., 57.2. Domy v roce 1961 viz Náklo
- 57.3. V tom též Jáchymov, domy v roce 1961 v tom též Lhota nad Moravou, Mezice
58. V tom též Biskupství, Nové Dvory
- 59.1. Domy v roce 1961 v tom též Trhavice
- 59.4. Domy v roce 1961 viz Norberčany
60. V tom Hradec, Hradečná
- 62.1., 62.2., 62.4., 62.8., 62.9., 62.10., 62.14., 62.16., 62.17., 62.19., 62.20., 62.22. Domy v roce 1961 viz Olomouc
- 62.5. V tom též Rolsberk, domy v roce 1961 viz Olomouc
- 62.15. V tom též Galgenberg, Tafelberg, Zelená Ulice, domy v roce 1961 viz Olomouc
- 62.18. Domy v roce 1961 v tom též Bělídla, Černovír, Hejčín, Hodolany, Chválkovice, Klášterní Hradisko, Lazce, Neředín, Nová Ulice, Nové Sady, Nový Svět, Pavlovičky, Povel, Řepčín
- 62.23. V tom též Kyselov
- 63.2. Domy v roce 1961 viz Paseka
- 63.3. Domy v roce 1961 v tom též Pasecký Žleb
- 65.1. Domy v roce 1961 viz Přáslavice
- 65.2. Domy v roce 1961 v tom též Kocourovce
- 66.1. Domy v roce 1961 viz Příkazy
- 66.2. Domy v roce 1961 v tom též Hynkov
- 79.1. Domy v roce 1961 viz Štěpánov
- 79.2. V tom též Benátky, Stádlo
- 79.3. Domy v roce 1961 v tom též Březce
- 80.1. V tom též Horní Žleb
- 80.2. V tom též Lewin
- 80.4. V tom též Dlouhá Ulice, Lhota, Lichtenthal, Novosady, Olomoucké Předměstí, Sternfeld, Sternthal, Unčovské Předměstí, Wallberg, Zámecký Kopec
- 84.1., 84.2. Domy v roce 1961 viz Troubelice
- 84.4. Domy v roce 1961 v tom též Dědinka, Lazce
- 85.1. Domy v roce 1961 viz Přestavky
- 85.3. Domy v roce 1961 v tom též Hostkovice
- 86.1., 86.2. Domy v roce 1961 viz Újezd
- 86.3. Domy v roce 1961 v tom též Haukovic, Rybníček
- 87.1. Rok 1869 až 1961 v tom též Nový Dvůr, domy v roce 1961 viz Střelice
- 87.3. Domy v roce 1961 viz Renoty
- 87.5. Domy v roce 1961 v tom též Nová Dědina
- 87.6. Domy v roce 1961 viz Horní Sukolom
- 87.7. Domy v roce 1961 v tom též Dětřichov
- 87.8. Domy v roce 1961 v tom též Benkov
- 87.9. V tom též Unčov Předměstí
88. V tom též Skalov
- 92.1., 92.2. Rok 1961 viz Věrovany
- 92.3. Rok 1961 v tom též Nenakonice, Rakodavy

Poř. č. obce	Obec, část obce	Prv. pís. zmínka	Výměra v ha	Počet obyvatel								
				1869	1880	1890	1900	1910	1921	1930	1950	1961
	Okres celkem		76988	95579	104082	109575	115477	126350	125190	129780	116006	118752
1.	Alojzov	1783	464	228	290	281	302	295	300	282	215	237
2.	Bedihošť	1249	647	891	1064	1099	1063	1406	1441	1528	1198	1239
3.	Bílovice-Lutořín	.	688	709	750	807	806	801	809	820	669	632
	1. Bílovice	1349		461	462	509	516	550	539	559	442	410
	2. Lutořín	1131		248	288	298	290	251	270	261	227	222
4.	Biskupice	1131	415	316	350	372	402	356	358	355	321	308
5.	Bohuslavice	1288	485	283	255	308	333	353	313	317	317	337
6.	Bousín	.	342	518	541	508	550	596	596	578	286	326
	1. Bousín	1373		319	319	286	297	313	313	300	178	199
	2. Repechy	1727		199	222	222	253	283	283	278	108	127
7.	Brodek u Konice	.	1416	2848	2855	2842	2539	2545	2234	2061	1217	1319
	1. Brodek u Konice	1557		2382	2385	2405	2110	2127	1886	1728	1055	1141
	2. Lhota u Konice	1379		466	470	437	429	418	348	333	162	178
8.	Brodek u Prostějova	.	611	1002	1208	1170	1173	1318	1301	1460	1356	1354
	1. Brodek u Prostějova	1278		825	1024	1010	1003	1132	1134	1300	1218	1197
	2. Sněhotice	1356		177	184	160	170	186	167	160	138	157
9.	Březsko	1351	404	551	570	572	520	522	494	464	355	385
10.	Budětsko	.	581	920	984	1021	992	961	953	857	518	515
	1. Budětsko	1384		488	505	504	490	489	485	433	328	319
	2. Slavíkov	1784		163	204	219	216	195	176	164	116	129
	3. Zavadilka	1784		269	275	298	286	277	292	260	74	67
11.	Buková	1505	1742	697	745	721	691	693	654	646	510	534
12.	Čehovice	1287	711	569	626	645	708	723	706	710	584	643
13.	Čechy pod Kosířem	1131	918	1018	1049	1118	1375	1213	1144	1261	1273	1188
14.	Čelčice	1342	492	391	425	474	474	540	569	667	536	569
15.	Čelechovice na Hané	.	727	1026	1287	1426	1549	1714	1805	1808	1593	1692
	1. Čelechovice na Hané	1315		675	879	1015	1106	1208	1294	1315	1183	1240
	2. Kaple	1784		134	150	154	177	252	272	283	227	252
	3. Studenec	1131		217	258	257	266	254	239	210	183	200
16.	Dětkovice	1355	533	616	670	663	629	670	641	617	557	556
17.	Dobrochov	1337	252	320	314	296	333	341	354	338	358	328
18.	Dobromilice	1280	796	884	938	1247	1238	1337	1177	1257	1026	1094
19.	Doloplazy	.	291	518	571	578	583	610	588	684	618	624
	1. Doloplazy	1354		368	384	402	403	426	393	493	455	461
	2. Poličky	1348		150	187	176	180	184	195	191	163	163
20.	Drahany	1310	617	904	947	1012	1003	1001	1007	990	799	755
21.	Dřevnovice	1365	380	421	444	451	443	516	553	660	569	558
22.	Dzbel	1351	745	611	642	611	572	575	551	519	368	387
23.	Hačky	1318	268	253	250	272	249	236	259	264	194	215
24.	Hlučov	1131	537	463	497	559	540	551	568	599	486	455
25.	Horní Štěpánov	.	2000	2024	2131	2221	2302	2188	2033	1875	1434	1532
	1. Horní Štěpánov	1275		1621	1709	1701	1793	1735	1569	1471	1126	1175
	2. Nové Sady	1786		230	240	275	262	222	217	239	154	181
	3. Pohora	1786		173	182	245	247	231	247	165	154	176
26.	Hradčany-Kobeřice	.	691	715	745	766	730	810	739	810	628	625
	1. Hradčany	1078		383	381	390	404	445	397	432	336	315
	2. Kobeřice	1399		332	364	376	326	365	342	378	292	310
27.	Hrdibořice	1254	379	207	234	249	271	286	317	280	248	264
28.	Hrubčice	.	833	676	707	819	895	979	1063	1045	986	1044
	1. Hrubčice	1368		544	585	670	736	808	870	868	825	1044
	2. Otonovice	1785		132	122	149	159	171	193	177	161	.
29.	Hruška	1078	449	409	439	456	521	512	489	524	414	435
30.	Hvozd	.	1237	1228	1290	1357	1274	1283	1292	1258	932	985
	1. Hvozd	1279		469	509	503	498	489	551	514	441	464
	2. Klužínek	1351		247	263	299	282	305	300	294	188	182
	3. Otročkov	1592		137	114	98	96	112	93	96	57	71
	4. Vojtěchov	1348		375	404	457	398	377	348	354	246	268
31.	Ivaň	1359	731	598	637	644	666	680	679	741	632	647
32.	Jesenec	1351	481	650	673	621	586	558	524	566	456	518
33.	Kladky	1317	1312	1068	1130	1070	986	957	890	860	594	579
34.	Klenovice na Hané	1309	802	632	693	729	799	951	1019	998	818	853
35.	Klopotovice	1213	533	303	347	354	319	335	355	358	289	300
36.	Konice	.	2444	4392	4445	4393	4196	4153	4059	4036	3050	3314
	1. Čunín	1351		529	513	509	480	453	463	481	374	368
	2. Konice	1305		2217	2291	2262	2093	2122	2139	2157	1725	2027
	3. Křemeneč	1351		340	325	321	293	300	272	260	198	204

Kraj Olomoucký

Okres Prostějov

Poř. č. obce	Počet obyvatel				Počet domů													
	1970	1980	1991	2001	1869	1880	1890	1900	1910	1921	1930	1950	1961	1970	1980	1991	2001	
	114099	116199	112208	109890	13441	15261	16161	17023	18451	19386	22068	24931	24501	24312	23964	27136	27763	
1.	256	243	197	207	42	48	49	49	53	58	60	87	75	67	68	66	77	
2.	1050	1109	1026	1051	89	99	110	116	137	179	222	242	250	248	272	296	290	
3.	583	506	446	485	132	132	136	140	143	145	157	182	175	169	157	184	188	
	379	335	300	322	87	86	86	89	89	91	101	118	175	109	102	120	121	
	204	171	146	163	45	46	50	51	54	54	56	64	.	60	55	64	67	
4.	305	293	247	248	53	60	64	70	71	72	76	84	84	85	85	95	97	
5.	292	286	470	519	36	40	47	46	50	54	59	84	94	81	79	98	100	
6.	275	217	169	140	64	73	77	84	88	94	103	95	72	69	59	67	93	
	176	160	138	121	37	40	41	43	46	49	53	43	72	40	40	45	49	
	99	57	31	19	27	33	36	41	42	45	50	52	.	29	19	22	44	
7.	1191	1137	1012	933	443	456	456	441	439	444	461	329	290	283	283	335	354	
	1042	1004	917	849	367	378	378	367	366	371	386	266	290	245	248	289	304	
	149	133	95	84	76	78	78	74	73	73	75	63	.	38	35	46	50	
8.	1235	1247	1270	1395	165	202	216	229	242	260	304	331	331	337	354	391	398	
	1093	1124	1158	1264	136	173	187	198	210	227	271	295	331	300	318	344	355	
	142	123	112	131	29	29	29	31	32	33	33	36	.	37	36	47	43	
9.	320	234	227	223	87	94	97	96	98	101	101	110	101	90	81	103	104	
10.	453	488	465	423	150	162	165	166	167	169	170	159	136	123	135	168	173	
	288	346	355	315	75	77	79	80	81	82	82	95	136	76	93	110	113	
	102	86	64	62	29	35	36	35	35	35	35	40	.	30	26	37	37	
	63	56	46	46	46	50	50	51	51	52	53	24	.	17	16	21	23	
11.	504	416	358	350	88	96	98	100	99	97	103	122	112	111	106	119	133	
12.	583	570	525	520	84	112	116	129	129	131	143	154	158	153	149	168	177	
13.	1075	990	919	929	134	159	173	197	211	213	265	293	287	286	271	315	330	
14.	527	479	469	558	64	79	90	95	100	103	121	137	142	147	141	165	175	
15.	1542	1382	1141	1180	161	192	216	246	278	307	346	377	382	381	364	407	409	
	1116	1028	858	878	107	130	151	173	196	221	250	268	382	267	262	293	294	
	227	189	146	148	20	23	26	31	39	42	49	59	.	60	55	59	60	
	199	165	137	154	34	39	39	42	43	44	47	50	.	54	47	55	55	
16.	542	497	471	448	108	135	142	145	148	148	152	158	162	158	141	179	179	
17.	302	254	249	259	66	68	70	71	74	72	78	88	84	79	74	93	97	
18.	993	909	792	786	165	193	207	215	219	223	270	281	283	276	265	282	264	
19.	563	489	557	572	76	91	102	109	111	115	156	166	163	164	147	166	167	
	433	383	456	442	47	59	66	71	70	74	110	116	163	117	105	118	118	
	130	106	101	130	29	32	36	38	41	41	46	50	.	47	42	48	49	
20.	674	621	564	530	106	123	131	140	148	158	177	198	181	173	168	190	192	
21.	480	439	452	490	73	77	79	80	93	96	124	152	151	143	130	151	148	
22.	330	320	295	279	95	100	102	102	102	102	106	108	101	91	90	112	111	
23.	180	152	115	99	25	37	39	41	46	50	55	58	53	52	46	43	45	
24.	417	375	311	335	74	84	91	97	102	101	109	119	119	113	110	119	122	
25.	1369	1247	1085	1036	315	318	360	367	360	354	365	410	381	363	343	401	399	
	1049	988	859	835	244	247	284	288	282	272	287	324	381	283	274	320	319	
	171	131	116	105	39	39	41	44	42	42	45	44	.	40	35	40	41	
	149	128	110	96	32	32	35	35	36	40	33	42	.	39	34	41	39	
26.	554	432	358	410	142	153	155	156	165	166	178	183	170	171	145	171	172	
	273	205	175	236	70	75	77	78	83	83	93	95	170	86	71	85	83	
	281	227	183	174	72	78	78	78	82	83	85	88	.	85	74	86	89	
27.	241	258	253	241	40	40	40	45	48	51	53	57	58	63	66	63	75	
28.	964	950	826	789	112	147	162	169	177	182	208	236	235	242	261	283	280	
	964	809	719	676	85	112	126	132	140	145	168	190	235	242	214	234	230	
	.	141	107	113	27	35	36	37	37	37	40	46	.	.	47	49	50	
29.	368	330	278	258	70	81	88	100	105	105	118	125	119	109	103	116	108	
30.	855	786	669	676	168	192	199	209	219	229	249	266	251	225	231	258	265	
	412	428	370	405	64	72	72	77	82	87	100	108	127	100	113	124	132	
	147	123	112	103	38	45	49	51	54	57	59	60	51	43	40	49	51	
	68	63	51	41	16	17	16	17	16	17	17	17	.	16	18	17	15	
	228	172	136	127	50	58	62	64	67	68	73	81	73	66	60	68	67	
31.	617	576	514	478	102	111	117	123	127	134	154	172	176	167	165	183	184	
32.	497	463	368	361	99	102	97	97	98	97	104	110	103	103	99	107	113	
33.	531	478	422	428	145	155	168	172	176	176	181	191	163	157	140	179	191	
34.	843	849	820	795	115	132	139	148	165	181	205	220	230	228	223	254	263	
35.	258	235	249	288	50	56	63	64	63	66	75	70	74	70	69	84	89	
36.	3068	3183	3099	3031	647	683	690	689	727	748	832	855	787	805	782	954	992	
	327	263	188	193	75	79	78	80	81	80	88	92	92	97	83	97	101	
	1979	2238	2327	2277	315	322	336	332	349	374	426	474	454	480	494	582	608	
	189	137	142	132	51	58	54	54	55	57	61	65	54	57	47	64	68	

Poř. č. obce	Obec, část obce	Prv. pís. zmínka	Výměra v ha	Počet obyvatel								
				1869	1880	1890	1900	1910	1921	1930	1950	1961
	4. Ladín	1351		249	263	262	268	246	225	215	160	144
	5. Nová Dědina	1706		288	305	293	282	305	298	296	244	237
	6. Runáfov	1351		769	748	746	780	727	662	627	349	334
37.	Kostelec na Hané	1347	1386	1365	1541	1745	1869	2204	2274	2804	2499	2616
38.	Koválovice-Osíčany	.	443	424	450	469	466	483	505	515	411	408
	1. Koválovice u Tištiny	1349		223	238	251	262	266	274	286	210	211
	2. Osíčany	1365		201	212	218	204	217	231	229	201	197
39.	Kralice na Hané	.	1267	1221	1310	1350	1359	1450	1434	1521	1399	1457
	1. Kralice na Hané	1225		1088	1150	1226	1238	1320	1303	1397	1288	1348
	2. Kraličky	1791		133	160	124	121	130	131	124	111	109
40.	Krumsín	1349	583	493	581	648	656	648	608	671	730	709
41.	Laškov	.	1287	1122	1126	1126	1098	1067	1055	1044	843	889
	1. Dvorek	1800		189	206	204	185	180	184	143	113	98
	2. Kandia	1800		192	190	195	217	209	187	187	133	133
	3. Krakovec	1348		299	295	282	255	239	258	265	196	187
	4. Laškov	1373		442	435	445	441	439	426	449	401	471
42.	Lešany	1200	550	560	621	653	660	647	624	595	436	475
43.	Lipová	.	1216	1293	1420	1473	1552	1507	1470	1504	1071	1126
	1. Hrochov	1680		427	521	528	574	594	593	599	421	403
	2. Lipová	1379		538	560	607	633	634	611	650	477	527
	3. Seč	1707		328	339	338	345	279	266	255	173	196
44.	Ludmírov	.	1503	1348	1316	1304	1275	1183	1185	1095	840	824
	1. Dětkovice	1592		118	113	107	104	93	109	104	80	94
	2. Ludmírov	1382		484	478	474	478	462	464	425	302	250
	3. Milkov	1382		201	205	198	196	169	175	169	139	148
	4. Ospělov	1382		203	204	204	198	160	153	143	104	116
	5. Ponikev	1365		342	316	321	299	299	284	254	215	216
45.	Malé Hradisko	.	678	954	988	1005	1103	1012	957	891	724	762
	1. Malé Hradisko	1408		891	931	962	1053	963	904	852	680	710
	2. Okluky	1786		63	57	43	50	49	53	39	44	52
46.	Mořice	1238	451	409	538	501	545	556	581	570	537	575
47.	Mostkovice	1131	834	885	972	1055	1168	1290	1351	1448	1724	1511
48.	Myslejovice	.	692	843	899	919	976	993	1008	1062	1010	946
	1. Kobylničky	1377		134	154	168	182	181	204	233	219	218
	2. Křenůvky	1386		233	244	242	240	240	243	277	256	228
	3. Myslejovice	1267		476	501	509	554	572	561	552	535	500
49.	Němčice nad Hanou	1406	1202	1087	1187	1302	1373	1756	1853	1983	1826	2094
50.	Nezamyslice	.	751	980	1127	1155	1269	1416	1469	1500	1306	1423
	1. Nezamyslice	1276		786	915	960	1069	1201	1256	1282	1157	1280
	2. Těšice	1348		194	212	195	200	215	213	218	149	143
51.	Niva	1347	1340	833	924	911	950	953	977	920	384	465
52.	Obědkovice	1078	259	355	340	375	373	396	431	471	358	343
53.	Ohrozim	1131	627	582	581	638	612	657	655	672	618	633
54.	Ochoz	1351	331	311	292	319	316	270	271	301	236	219
55.	Olšany u Prostějova	.	1105	1352	1417	1546	1607	1762	1662	1837	1616	1632
	1. Hablov	1788		211	205	213	249	260	227	238	202	192
	2. Olšany u Prostějova	1131		1141	1212	1333	1358	1502	1435	1599	1414	1440
56.	Ondratice	1348	320	521	643	618	696	766	739	691	618	589
57.	Otaslavice	1279	769	1293	1437	1436	1633	1747	1720	1747	1693	1715
58.	Otinoves	1347	953	1225	1252	1235	1312	1347	1226	1138	517	504
59.	Pavlovice u Kojetína	.	522	494	548	542	573	628	652	611	454	469
	1. Pavlovice u Kojetína	1329		339	388	386	381	437	456	408	319	325
	2. Unčice	1131		155	160	156	192	191	196	203	135	144
60.	Pěňčín	1279	532	822	917	967	1007	937	963	941	857	846
61.	Pivín	1321	691	638	675	700	736	746	823	915	807	821
62.	Plumlov	.	1152	2217	2466	2442	2432	2659	2523	2753	2508	2589
	1. Hamry	1590		250	285	311	332	322	325	337	279	314
	2. Plumlov	1310		1356	1543	1485	1431	1633	1511	1785	1598	1675
	3. Soběsuky	1347		317	332	352	364	403	396	348	315	295
	4. Žárovice	1078		294	306	294	305	301	291	283	316	305
63.	Polomí	1349	290	299	289	284	298	297	309	318	229	244
64.	Prostějov	.	4658	19177	22127	24897	29698	36931	36639	39590	40575	41031
	1. Čechovice	1310		582	698	705	761	985	995	1067	1073	1104
	2. Čechůvky	1360		109	143	149	163	185	221	201	159	170
	3. Domamyslice	1355		443	461	438	443	733	722	813	694	697
	4. Držovice	1131		702	837	822	1039	1148	1051	1178	1429	1472
	5. Krasice	1310		417	404	403	430	608	549	604	831	779
	6. Prostějov	1201		15787	18417	21192	25466	31462	31092	33481	33183	33502

Kraj Olomoucký

Okres Prostějov

Poř. č. obce	Počet obyvatel				Počet domů													
	1970	1980	1991	2001	1869	1880	1890	1900	1910	1921	1930	1950	1961	1970	1980	1991	2001	
	115	100	89	88	43	50	44	45	47	47	46	51	40	37	34	47	50	
	212	212	198	182	34	43	47	52	55	53	72	62	62	61	61	78	75	
	246	233	155	159	129	131	131	126	140	137	139	111	85	73	63	86	90	
37.	2454	2785	2688	2724	217	249	267	299	367	414	505	593	606	642	677	751	763	
38.	384	331	315	284	79	92	97	96	98	102	112	120	114	113	104	126	128	
	214	209	190	177	45	48	53	52	52	54	60	67	114	63	58	73	73	
	170	122	125	107	34	44	44	44	46	48	52	53	.	50	46	53	55	
39.	1428	1402	1327	1402	184	201	216	229	239	246	267	310	337	345	366	419	424	
	1318	1302	1245	1313	162	176	192	203	213	222	241	283	337	312	338	384	386	
	110	100	82	89	22	25	24	26	26	24	26	27	.	33	28	35	38	
40.	693	676	633	642	69	91	98	107	111	114	155	178	178	180	180	212	219	
41.	811	752	623	587	174	194	211	215	222	217	226	249	270	237	229	251	261	
	93	94	76	75	32	37	37	38	39	38	38	37	.	37	35	35	39	
	112	123	97	87	33	33	42	44	44	43	43	43	.	39	42	48	47	
	180	149	140	110	42	46	49	48	48	48	49	55	71	50	45	55	56	
	426	386	310	315	67	78	83	85	91	88	96	114	199	111	107	113	119	
42.	485	461	373	367	94	121	125	122	128	132	134	140	132	128	132	145	146	
43.	1008	921	833	778	147	165	177	192	219	224	260	288	271	264	267	312	321	
	360	300	239	217	52	60	68	77	86	90	93	110	.	100	99	100	99	
	483	485	486	457	57	66	67	73	89	90	121	127	271	119	125	157	167	
	165	136	108	104	38	39	42	42	44	44	46	51	.	45	43	55	55	
44.	728	636	631	585	181	202	209	217	231	228	241	254	219	203	188	233	235	
	74	55	59	48	16	17	17	17	18	18	18	21	20	19	17	20	22	
	204	207	207	210	54	69	74	79	87	87	95	104	80	74	73	93	92	
	129	139	124	98	29	30	31	31	32	32	33	34	31	30	31	31	31	
	120	83	81	81	29	33	33	33	35	34	38	36	32	28	23	36	38	
	201	152	160	148	53	53	54	57	59	57	57	59	56	52	44	53	52	
45.	668	567	460	414	128	142	146	152	156	160	172	205	200	185	171	208	216	
	634	548	443	404	120	134	138	144	148	152	164	178	200	175	163	196	204	
	34	19	17	10	8	8	8	8	8	8	8	27	.	10	8	12	12	
46.	562	531	483	474	82	87	88	97	103	106	123	129	137	141	133	152	163	
47.	1413	1415	1315	1294	132	163	177	196	222	247	283	396	363	377	399	454	466	
48.	878	767	656	630	134	160	169	176	181	188	215	289	246	249	221	265	274	
	184	152	116	114	21	27	28	31	33	36	49	60	.	56	46	58	59	
	211	178	150	149	40	46	47	50	50	53	58	103	.	67	59	69	74	
	483	437	390	367	73	87	94	95	98	99	108	126	246	126	116	138	141	
49.	2035	2221	2055	2110	179	196	221	243	284	315	393	461	474	486	515	538	541	
50.	1396	1401	1291	1277	152	174	183	200	210	222	277	304	324	350	366	400	401	
	1248	1300	1213	1209	116	131	138	157	166	176	229	255	324	302	323	353	352	
	148	101	78	68	36	43	45	43	44	46	48	49	.	48	43	47	49	
51.	427	448	391	363	125	141	147	154	161	161	179	143	113	106	107	121	132	
52.	326	290	266	267	68	77	79	80	89	90	102	100	98	91	88	94	91	
53.	550	504	424	424	87	101	107	107	119	129	143	162	163	159	152	169	170	
54.	215	234	216	208	50	52	52	52	53	54	58	61	56	58	54	62	68	
55.	1489	1437	1414	1405	232	279	290	315	323	329	377	405	399	389	395	442	450	
	172	167	144	143	41	43	42	45	45	44	49	51	.	50	50	52	52	
	1317	1270	1270	1262	191	236	248	270	278	285	328	354	399	339	345	390	398	
56.	479	397	360	343	89	112	118	127	145	148	155	162	160	149	132	162	161	
57.	1586	1450	1264	1259	214	277	279	294	316	325	369	413	451	449	437	491	507	
58.	442	390	323	296	162	178	180	185	194	194	205	135	131	120	113	132	134	
59.	427	352	329	309	92	111	120	124	128	128	147	147	132	121	118	121	134	
	287	242	217	224	60	77	83	88	95	95	104	101	132	84	84	83	96	
	140	110	112	85	32	34	37	36	33	33	43	46	.	37	34	38	38	
60.	782	751	728	723	114	154	178	183	193	197	210	235	241	236	226	270	270	
61.	742	726	674	680	136	152	159	162	164	172	196	212	209	210	205	219	220	
62.	2452	2567	2300	2268	356	392	409	421	452	480	574	673	664	660	643	728	773	
	290	227	164	139	29	43	46	51	56	58	71	95	80	79	70	79	84	
	1629	1904	1692	1659	236	250	255	260	278	303	375	425	432	437	436	486	508	
	266	218	242	267	47	51	54	56	61	62	64	80	76	70	68	81	94	
	267	218	202	203	44	48	54	54	57	57	64	73	76	74	69	82	87	
63.	208	178	156	152	41	45	51	51	53	53	55	60	56	53	53	56	54	
64.	42862	48505	50074	48159	1451	1667	1854	2196	2750	3097	3785	4951	5182	5245	5411	5899	5981	
	970	929	1026	1050	85	103	110	128	172	180	204	278	280	288	302	383	390	
	176	162	175	163	22	26	28	29	32	39	40	42	45	48	45	53	51	
	720	840	980	1056	60	77	78	80	114	127	151	172	175	188	218	300	327	
	1290	1238	1176	1249	102	128	136	144	155	138	166	292	313	323	325	353	391	
	652	725	1553	2046	56	62	65	64	93	94	104	159	164	167	209	296	301	
	36105	41069	41556	38857	937	1060	1212	1515	1901	2178	2707	3336	3510	3539	3574	3665	3662	

Poř. č. obce	Obec, část obce	Prv. pís. zmlínka	Výměra v ha	Počet obyvatel								
				1869	1880	1890	1900	1910	1921	1930	1950	1961
	7. Vrahovice	1337		767	753	775	955	1352	1536	1760	2783	2897
	8. Žešov	1348		370	414	413	441	458	473	486	423	410
65.	Prostějovičky	1131	304	276	300	311	342	357	370	389	337	334
66.	Protivanov	1505	1883	1227	1306	1381	1361	1402	1340	1406	1293	1323
67.	Přemyslovice	.	1805	1624	1673	1673	1604	1720	1644	1660	1565	1560
	1. Přemyslovice	1309		1489	1566	1553	1487	1582	1511	1525	1374	1340
	2. Štarnov	1786		135	107	120	117	138	133	135	191	220
68.	Ptení	.	1852	1157	1268	1321	1329	1345	1277	1327	1247	1307
	1. Holubice	1787		72	80	84	98	104	87	90	74	77
	2. Ptení	1351		958	1062	1082	1065	1073	1016	1049	969	963
	3. Ptenský Dvorek	1788		127	126	155	166	168	174	188	204	267
69.	Raková u Konice	1286	420	497	506	499	468	451	457	438	354	323
70.	Rakůvka	1371	288	183	199	192	221	218	222	211	167	162
71.	Rozstání	.	1656	1144	1212	1268	1327	1350	1334	1283	1089	1175
	1. Baldovec	1722		.	140	194	210	249	.	234	.	250
	2. Rozstání	1358		1144	1072	1074	1117	1101	1334	1049	1089	925
72.	Seloutky	1310	716	437	462	496	505	563	558	529	521	543
73.	Skalka	1550	173	237	255	262	277	366	367	370	308	303
74.	Skřípov	1553	1108	1934	2066	2086	1921	1797	1653	1566	612	642
75.	Slatinky	1247	803	536	577	580	595	630	602	633	582	610
76.	Smržice	1131	1256	1335	1480	1592	1646	1803	1882	1992	1664	1829
77.	Srbce	1131	159	144	166	173	177	154	159	182	121	116
78.	Stařechovice	.	658	542	619	683	718	703	754	689	714	667
	1. Služín	1131		235	251	284	290	288	314	269	240	211
	2. Stařechovice	1361		307	368	399	428	415	440	420	474	456
79.	Stínava	1358	451	315	336	351	332	327	329	308	243	265
80.	Stražisko	.	355	682	697	710	673	729	753	756	662	664
	1. Maleny	1602		182	152	186	199	191	197	213	174	165
	2. Růžov	1786		243	249	255	225	272	290	265	226	237
	3. Stražisko	1379		257	296	269	249	266	266	278	262	262
81.	Suchdol	.	668	1209	1270	1267	1282	1303	1282	1212	949	1036
	1. Jednov	18.st.		319	333	305	342	357	339	316	279	323
	2. Labutice	1786		220	190	214	208	217	199	178	125	129
	3. Suchdol	1379		670	747	748	732	729	744	718	545	584
82.	Šubiřov	.	252	911	833	851	877	858	783	730	486	542
	1. Chobyně	1710		.	.	201	195	216	.	167	.	131
	2. Šubiřov	1710		911	833	650	682	642	783	563	486	411
83.	Tištín	1319	826	712	753	734	721	798	876	879	737	780
84.	Tvorovice	1371	371	414	457	437	474	478	494	500	412	436
85.	Určice	1288	1121	1136	1225	1322	1310	1402	1398	1498	1463	1541
86.	Víčeměřice	1317	335	422	413	457	476	454	504	586	735	715
87.	Vícov	1358	599	462	499	527	543	561	585	636	550	617
88.	Vincencov	1798	117	137	141	161	173	207	203	216	219	193
89.	Vitčice	1353	460	373	352	415	389	425	487	429	310	319
90.	Vranovice-Kelčice	.	788	698	769	732	720	802	780	771	685	644
	1. Kelčice	1078		320	336	321	333	401	377	387	349	313
	2. Vranovice	1278		378	433	411	387	401	403	384	336	331
91.	Vrbátky	.	1326	1236	1577	1742	1783	1954	2018	2115	1854	1800
	1. Dubany	1200		582	668	773	745	750	768	806	650	650
	2. Štětovice	1355		313	361	388	421	512	568	542	427	376
	3. Vrbátky	1359		341	548	581	617	692	682	767	777	774
92.	Vrchoslavice	.	338	427	490	549	555	597	588	620	555	652
	1. Dlouhá Ves	1355		123	143	176	169	165	161	159	147	168
	2. Vrchoslavice	1351		304	347	373	386	432	427	461	408	484
93.	Vřesovice	1356	620	468	556	579	549	570	574	592	538	543
94.	Výšovice	1348	593	516	548	591	607	687	702	716	579	621
95.	Zdětín	1368	534	478	532	501	477	502	502	491	440	427
96.	Želeč	1131	809	748	818	785	821	964	915	849	785	802

Poznámky

2. V tom též Václavovice

3.1. Domy v roce 1961 v tom též Lutotín

3.2. Domy v roce 1961 viz Bílovice

6.1. Domy v roce 1961 v tom též Repechy

6.2. Domy v roce 1961 viz Bousín

7.1. V tom též Dešná, domy v roce 1961 v tom též Lhota u Konice

7.2. Domy v roce 1961 viz Brodek u Konice

8.1. Domy v roce 1961 v tom též Sněhotice

8.2. Domy v roce 1961 viz Brodek u Prostějova

9. V tom též Michnov 1. díl, Michnov 2. díl

10.1. Domy v roce 1961 v tom též Slavíkov, Zavadilka

10.2., 10.3. Domy v roce 1961 viz Budětsko

15.1. Domy v roce 1961 v tom též Kaple, Studenec

15.2., 15.3. Domy v roce 1961 viz Čelechovice na Hané

Poř. č. obce	Počet obyvatel				Počet domů													
	1970	1980	1991	2001	1869	1880	1890	1900	1910	1921	1930	1950	1961	1970	1980	1991	2001	
	2571	3221	3307	3402	116	135	148	159	203	255	319	565	589	585	640	744	753	
	378	321	301	336	73	76	77	77	80	86	94	107	106	107	98	105	106	
65.	318	281	241	259	47	57	61	61	65	70	85	114	84	80	74	90	99	
66.	1210	1123	1142	1087	151	165	168	176	185	190	211	251	255	261	271	329	348	
67.	1519	1415	1318	1270	282	296	311	313	317	326	354	446	420	434	408	474	469	
	1279	1211	1179	1135	264	277	291	292	295	303	330	386	420	375	353	415	411	
	240	204	139	135	18	19	20	21	22	23	24	60	.	59	55	59	58	
68.	1213	1179	1124	1114	185	230	237	243	254	262	297	429	325	333	306	376	380	
	84	74	44	30	13	15	16	17	18	19	19	22	.	20	16	17	17	
	926	913	831	810	157	193	196	198	205	208	235	340	325	252	234	276	270	
	203	192	249	274	15	22	25	28	31	35	43	67	.	61	56	83	93	
69.	270	223	168	181	75	83	87	87	89	88	95	104	95	85	73	88	94	
70.	135	127	118	103	27	30	32	33	32	32	39	41	39	35	33	36	39	
71.	1047	880	752	685	157	184	193	205	227	235	274	277	291	274	244	281	294	
	217	160	128	120	.	23	26	30	35	40	49	.	.	54	42	58	62	
	830	720	624	565	157	161	167	175	192	195	225	277	291	220	202	223	232	
72.	518	462	411	430	68	81	89	90	101	103	112	124	134	139	133	150	151	
73.	268	263	228	252	43	54	75	63	68	72	83	89	90	86	80	99	101	
74.	513	440	350	346	313	334	342	329	328	325	332	190	161	140	119	105	165	
75.	552	432	416	428	90	98	104	108	115	118	136	150	156	157	127	154	156	
76.	1602	1564	1560	1555	187	276	288	295	325	353	379	402	421	419	438	506	524	
77.	98	98	81	91	23	27	27	27	29	30	36	34	29	32	28	32	35	
78.	577	547	505	541	86	106	106	113	131	137	153	179	178	178	168	191	198	
	196	176	146	139	32	40	40	42	48	49	56	66	.	63	51	63	63	
	381	371	359	402	54	66	66	71	83	88	97	113	178	115	117	128	135	
79.	236	196	145	148	51	55	58	60	62	62	64	75	66	63	57	70	71	
80.	602	499	416	424	106	111	114	119	125	133	155	200	185	179	161	214	187	
	159	124	115	121	29	29	29	29	29	31	37	85	.	51	46	60	62	
	237	198	157	160	40	43	43	43	46	48	56	63	.	66	60	73	68	
	206	177	144	143	37	39	42	47	50	54	62	52	185	62	55	81	57	
81.	923	797	701	662	167	174	190	183	188	195	211	242	229	231	217	251	259	
	288	267	226	214	46	46	49	47	49	52	56	70	.	70	70	79	82	
	129	116	94	71	31	31	32	33	33	33	35	35	.	35	33	36	37	
	506	414	381	377	90	97	109	103	106	110	120	137	229	126	114	136	140	
82.	469	374	296	273	136	143	157	148	155	148	153	164	146	143	131	157	160	
	131	88	66	66	.	.	30	30	33	31	31	.	.	37	30	32	33	
	338	286	230	207	136	143	127	118	122	117	122	164	146	106	101	125	127	
83.	645	606	535	522	138	153	157	163	182	189	215	218	213	203	188	212	210	
84.	430	376	312	300	78	93	96	99	102	102	120	119	107	112	107	110	111	
85.	1373	1368	1364	1336	202	232	251	252	276	278	305	373	372	369	363	418	429	
86.	691	640	591	536	73	72	75	77	79	83	115	127	124	125	118	130	132	
87.	590	577	493	468	63	71	73	76	79	88	114	140	146	151	153	165	168	
88.	162	127	98	90	41	42	45	42	43	44	48	56	53	52	42	55	55	
89.	296	247	211	189	70	76	76	79	85	86	92	98	92	88	73	85	85	
90.	604	591	553	593	133	155	156	159	161	161	183	190	184	179	168	193	197	
	282	328	299	304	55	65	65	69	70	72	83	88	84	78	85	92	98	
	322	263	254	289	78	90	91	90	91	89	100	102	100	101	83	101	99	
91.	1704	1621	1519	1551	213	256	272	298	331	373	430	472	464	463	465	532	538	
	583	520	436	434	101	121	129	136	142	150	170	174	.	171	155	179	175	
	373	336	291	259	51	56	58	58	75	90	103	113	109	107	104	114	116	
	748	765	792	858	61	79	85	104	114	133	157	185	355	185	206	239	247	
92.	618	612	605	604	84	104	110	111	119	125	143	153	151	158	158	182	184	
	152	132	137	107	25	30	30	30	30	32	36	39	.	39	35	44	44	
	466	480	468	497	59	74	80	81	89	93	107	114	151	119	123	138	140	
93.	496	478	400	407	94	114	116	122	126	127	140	155	158	155	147	167	169	
94.	564	530	410	424	89	100	103	110	112	118	129	140	141	142	139	148	158	
95.	374	320	277	289	82	90	90	90	97	99	105	172	117	111	94	117	121	
96.	715	671	578	558	133	142	144	157	174	181	202	223	216	208	197	222	219	

19.1. Domy v roce 1961 v tom též Poličky

19.2. Domy v roce 1961 viz Doloplazy

25.1. Domy v roce 1961 v tom též Nové Sady, Pohora

25.2., 25.3. Domy v roce 1961 viz Horní Štěpánov

26.1. Domy v roce 1961 v tom též Kobeřice

26.2. Domy v roce 1961 viz Hradčany

28.1. Rok 1961 až 1970 v tom též Otonovice

28.2. Rok 1961 až 1970 viz Hrubčice

30.1. Domy v roce 1961 v tom též Otročkov

30.3. Domy v roce 1961 viz Hvozď

33. V tom též Ošíkov, Trpín

36.3. V tom též Veselá

38.1. Domy v roce 1961 v tom též Osíčany

38.2. Domy v roce 1961 viz Kovalovice u Tištiny

39.1. V tom též Vítovice, domy v roce 1961 v tom též Kraličky

39.2. Domy v roce 1961 viz Kralice na Hané

41.1., 41.2. Domy v roce 1961 viz Laškov
41.4. Domy v roce 1961 v tom též Dvorek, Kandia
43.1., 43.3. Domy v roce 1961 viz Lipová
43.2. Domy v roce 1961 v tom též Hrochov, Seč
45.1. V tom též Skřivánkov, domy v roce 1961 v tom též Okluky
45.2. Domy v roce 1961 viz Malé Hradisko
47. V tom též Stichovice
48.1., 48.2. Domy v roce 1961 viz Myslejovice
48.3. Domy v roce 1961 v tom též Kobylničky, Křenůvky
50.1. Domy v roce 1961 v tom též Těšice
50.2. Domy v roce 1961 viz Nezamyslice
54. V tom též Střelná

55.1. Domy v roce 1961 viz Olšany u Prostějova
55.2. V tom též Karlov, domy v roce 1961 v tom též Hablov
57. V tom Dolní Otaslavice, Horní Otaslavice
59.1. Domy v roce 1961 v tom též Unčice
59.2. Domy v roce 1961 viz Pavlovice u Kojetína
60. V tom též Zastávka
64.6. V tom též Brněnské Předměstí, Olomúcké Předměstí,
Plumlovské Předměstí, Prostějov Židovská Obec,
Předměstí Svaté Anny
66. V tom též Obora, Skelná Hut'
67.1. V tom též Nové Sady, domy v roce 1961 v tom též Štarnov
67.2. Domy v roce 1961 viz Přemyslovice

68.1., 68.3. Domy v roce 1961 viz Ptení
68.2. V tom Nové Ptení, Staré Ptení, domy v roce 1961
v tom též Holubice, Ptenský Dvorek
71.1. Rok 1869, obyvatelstvo v roce 1921, rok 1950,
domy v roce 1961 viz Rozstání
71.2. Rok 1869, obyvatelstvo v roce 1921, rok 1950,
domy v roce 1961 v tom též Baldovec
78.1. Domy v roce 1961 viz Stařechovice
78.2. Domy v roce 1961 v tom též Služín
80.1., 80.2. Domy v roce 1961 viz Stražisko
80.3. Domy v roce 1961 v tom též Maleny, Růžov
81.1., 81.2. Domy v roce 1961 viz Suchdol

81.3. V tom též Klárky, domy v roce 1961 v tom též Jednov,
Labutice
82.1. Rok 1869 až 1880, obyvatelstvo v roce 1921, rok 1950,
domy v roce 1961 viz Šubířov
82.2. Rok 1869 až 1880, obyvatelstvo v roce 1921, rok 1950,
domy v roce 1961 v tom též Chobyně
84. V tom Nové Tvorovice, Staré Tvorovice
91.1. V tom též Margelíkov, domy v roce 1961 viz Vrbátky
91.3. Domy v roce 1961 v tom též Dubany
92.1. Domy v roce 1961 viz Vrchoslavice
92.2. Domy v roce 1961 v tom též Dlouhá Ves
95. V tom též Nechutín

Poř. č. obce	Obec, část obce	Prv. pís. zmlínka	Výměra v ha	Počet obyvatel								
				1869	1880	1890	1900	1910	1921	1930	1950	1961
	Okres celkem		84473	86128	95695	101648	108581	119383	120794	127479	117963	127683
1.	Běloutín	.	3338	2170	2141	2096	2150	2376	2281	2436	2013	2004
	1. Běloutín	1201		1285	1275	1303	1288	1464	1400	1562	1275	1283
	2. Kunčice	1385		378	382	333	370	369	348	352	321	317
	3. Lučice	1499		209	191	182	202	208	205	206	182	154
	4. Nejdek	1412		298	293	278	290	335	328	316	235	250
2.	Beňov	.	863	725	776	784	875	938	940	943	730	827
	1. Beňov	1365		601	632	658	719	775	777	789	633	725
	2. Prusy	1269		124	144	126	156	163	163	154	97	102
3.	Bezuchov		397	260	298	312	320	335	354	296	254	255
4.	Bohuslávky		289	267	301	317	340	355	364	393	376	413
5.	Bochoř		944	613	762	845	1018	1392	1646	1662	1375	1416
6.	Brodek u Přerova	.	892	1001	1066	1243	1497	1590	1770	2170	2059	2181
	1. Brodek u Přerova	1305		759	787	953	1202	1280	1481	1873	1815	1934
	2. Luková	1385		242	279	290	295	310	289	297	244	247
7.	Buk		378	311	363	404	401	469	508	561	487	509
8.	Býškovice		599	469	476	461	422	481	491	516	437	450
9.	Císařov		299	364	343	358	361	399	434	454	388	373
10.	Citov		374	576	531	560	519	580	593	644	526	587
11.	Čechy		455	372	366	390	441	489	468	478	384	439
12.	Čelechovice		214	147	152	153	156	156	185	170	144	134
13.	Černotín	.	832	701	799	846	860	944	921	856	782	843
	1. Černotín	1406		474	532	578	562	592	576	563	527	563
	2. Hluzov	1447		227	267	268	298	352	345	293	255	280
14.	Dobručice		221	293	282	273	286	300	343	371	279	288
15.	Dolní Nětčice		420	350	381	372	361	436	427	444	438	458
16.	Dolní Těšice		256	135	125	106	119	124	119	107	94	81
17.	Dolní Újezd	.	792	1010	1117	1097	1106	1106	1108	1205	1050	1172
	1. Dolní Újezd	1349		491	538	499	469	453	498	514	516	524
	2. Skoky	1844		298	331	342	371	373	348	408	305	390
	3. Staměřice	1364		221	248	256	266	280	262	283	229	258
18.	Domaželice		427	382	382	446	489	509	541	509	449	496
19.	Dřevohostice		848	1182	1287	1282	1341	1601	1488	1528	1518	1565
20.	Grymov		104	159	196	194	138	187	195	190	175	187
21.	Hlinsko		502	352	328	313	303	314	292	296	297	291
22.	Horní Moštěnice		982	1112	1200	1229	1415	1593	1713	1642	1805	1862
23.	Horní Nětčice		450	324	367	371	362	374	378	363	307	323
24.	Horní Těšice		322	125	138	120	149	151	138	152	130	157
25.	Horní Újezd		687	534	568	572	538	600	565	577	562	587
26.	Hrabůvka		306	187	187	190	205	422	397	498	354	402
27.	Hradčany		533	284	316	329	335	363	374	348	327	325
28.	Hranice	.	4979	9580	10395	11183	11299	12306	12511	14368	14997	14033
	1. Hranice I-Město	1169		6735	7384	8136	8185	9024	9303	10826	11757	10767
	2. Hranice II-Lhotka	1371		90	82	91	73	80	84	135	92	87
	3. Hranice III-Velká	1371		430	468	477	483	553	541	560	572	576
	4. Hranice IV-Drahotuše	1269		1266	1322	1389	1483	1625	1598	1771	1785	1828
	5. Hranice V-Rybáře	1770		56	60	61	59	65	67	54	52	58
	6. Hranice VI-Valšovice	1371		111	139	137	154	167	154	175	152	146
	7. Hranice VII-Slavič	1353		349	387	355	394	354	341	441	360	374
	8. Hranice VIII-Středolesí	1353		368	386	360	296	269	284	257	135	105
	9. Hranice IX-Uhřínov	1371		175	167	177	172	169	139	149	92	92
29.	Hustopeče nad Bečvou	.	2391	1672	1780	1902	1817	1816	1680	1850	1684	1777
	1. Hranické Loučky	1201		166	161	166	167	165	150	159	135	107
	2. Hustopeče nad Bečvou	1201		982	1091	1216	1162	1123	1033	1146	1067	1168
	3. Poruba	1351		294	279	287	282	278	259	276	248	261
	4. Vysoká	1492		230	249	233	206	250	238	269	234	241
30.	Jezernice		928	816	904	896	929	1031	941	853	748	775
31.	Jindřichov		1645	632	650	661	631	632	652	627	528	515
32.	Kladníky		346	228	225	210	251	256	259	254	216	237
33.	Klokočí		366	225	218	255	244	247	246	264	236	246
34.	Kojetín	.	3108	4325	5414	6169	6627	7027	6812	6913	5801	6074
	1. Kojetín I-Město	1233		3805	4888	5605	6051	6337	6158	6214	5213	5510
	2. Kojetín II-Popůvky	1280		273	244	242	249	304	291	303	253	236
	3. Kojetín III-Kovalovice	1270		247	282	322	327	386	363	396	335	328
35.	Kokory		671	1025	1022	1011	1112	1155	1248	1275	1256	1322
36.	Křenovice		904	563	601	645	658	731	760	746	631	673
37.	Křtomil		405	310	302	362	410	409	451	451	428	470

Poř. č. obce	Počet obyvatel				Počet domů													
	1970	1980	1991	2001	1869	1880	1890	1900	1910	1921	1930	1950	1961	1970	1980	1991	2001	
	133823	139516	138379	135886	11991	13263	14135	14996	16068	17090	20041	23053	23523	23733	23143	25526	25949	
1.	1843	1792	1535	1641	321	314	323	318	326	335	373	398	360	370	384	419	438	
	1226	1195	1021	1119	162	172	178	179	182	186	217	243	220	229	243	258	277	
	288	273	237	242	73	64	66	63	64	65	69	69	65	65	61	68	70	
	119	140	110	109	31	33	33	31	32	34	36	37	31	29	31	35	35	
	210	184	167	171	55	45	46	45	48	50	51	49	44	47	49	58	56	
2.	795	767	656	682	120	132	141	144	148	152	168	184	196	202	210	217	230	
	688	671	571	603	101	113	120	121	125	129	146	162	174	180	187	191	203	
	107	96	85	79	19	19	21	23	23	23	22	22	22	22	23	26	27	
3.	220	202	189	173	47	55	59	61	61	61	58	63	56	59	53	61	61	
4.	417	418	367	345	40	56	60	60	61	64	74	89	91	93	102	106	110	
5.	1215	1053	880	945	98	116	139	162	216	271	328	371	357	366	351	369	328	
6.	2190	2081	1954	1915	147	169	198	240	257	280	394	478	497	511	494	553	574	
	1988	1869	1775	1709	107	123	148	189	206	229	333	414	430	445	432	485	504	
	202	212	179	206	40	46	50	51	51	51	61	64	67	66	62	68	70	
7.	436	426	371	373	43	46	46	51	57	65	87	100	106	112	110	121	126	
8.	404	422	371	365	71	75	77	76	76	76	82	88	95	100	102	112	110	
9.	366	340	277	295	56	62	66	65	73	74	83	92	94	97	96	102	98	
10.	510	477	463	503	90	91	95	104	111	113	126	145	144	144	143	170	172	
11.	411	405	344	331	60	62	65	66	69	71	83	92	104	113	107	115	117	
12.	107	94	99	95	22	22	23	26	27	31	31	38	39	34	28	30	34	
13.	790	749	696	750	108	119	124	128	135	140	145	169	194	185	191	205	222	
	523	493	474	515	70	75	80	83	84	87	91	113	128	121	128	137	151	
	267	256	222	235	38	44	44	45	51	53	54	56	66	64	63	68	71	
14.	241	208	188	199	48	48	50	50	52	60	68	78	81	75	71	78	76	
15.	416	372	333	302	58	66	66	67	72	77	82	99	99	99	102	111	112	
16.	68	50	40	40	23	21	21	21	21	21	21	22	20	20	17	23	26	
17.	1119	1110	1058	1134	125	155	159	164	165	182	233	272	290	280	282	325	356	
	510	528	504	526	57	71	74	74	68	78	102	119	126	121	122	143	149	
	360	325	285	343	40	46	46	49	50	56	79	92	102	96	95	104	120	
	249	257	269	265	28	38	39	41	47	48	52	61	62	63	65	78	87	
18.	464	394	387	444	67	74	75	78	69	81	89	103	114	113	107	128	137	
19.	1532	1588	1549	1568	205	215	221	230	231	248	286	350	338	344	361	413	428	
20.	163	143	135	136	31	34	35	29	37	36	38	44	42	38	38	48	47	
21.	277	256	223	202	52	53	54	53	53	54	57	65	68	70	67	73	73	
22.	1664	1588	1543	1560	181	190	200	211	237	254	290	416	438	440	453	497	514	
23.	282	246	204	204	55	62	64	65	67	69	74	80	78	73	72	76	77	
24.	157	156	159	166	28	23	25	26	27	28	29	30	32	37	45	40	49	
25.	590	557	469	441	82	91	93	96	95	96	104	117	121	127	123	131	133	
26.	360	357	294	327	30	32	33	37	43	54	64	71	73	80	74	81	83	
27.	271	281	267	255	52	64	66	67	68	67	75	84	83	80	73	84	82	
28.	15338	17634	19507	19670	1000	1078	1108	1117	1192	1297	1658	1988	2079	2143	2258	2482	2529	
	12317	14470	16967	17125	559	596	615	621	672	761	1037	1245	1355	1403	1461	1631	1659	
	93	81	76	77	16	16	16	16	15	15	15	23	.	23	23	26	27	
	509	488	431	469	65	76	79	81	81	84	94	117	143	122	132	143	148	
	1695	1979	1473	1408	195	205	211	214	239	254	295	379	402	400	459	467	475	
	50	45	48	47	14	16	14	14	12	12	12	15	.	18	18	20	22	
	152	145	143	166	20	23	24	25	27	28	32	33	37	39	37	41	38	
	322	282	245	262	56	63	64	62	62	64	82	97	92	89	79	98	99	
	115	81	56	48	48	54	55	54	54	52	63	51	27	26	27	30	33	
	85	63	68	68	27	29	30	30	30	27	28	28	23	23	22	26	28	
29.	1606	1751	1749	1750	306	294	302	298	300	297	319	364	372	370	377	415	435	
	82	57	69	73	26	27	28	27	29	28	29	30	22	20	16	14	15	
	1056	1217	1211	1247	175	174	180	176	177	175	192	222	238	241	255	285	299	
	238	237	222	197	54	51	52	54	51	51	54	63	58	55	55	61	65	
	230	240	247	233	51	42	42	41	43	43	44	49	54	54	51	55	56	
30.	712	713	670	674	120	143	156	158	160	165	157	178	187	192	183	214	224	
31.	491	509	498	469	77	83	86	90	91	96	111	111	109	109	111	128	140	
32.	198	172	147	135	38	38	38	40	39	39	41	45	45	47	44	46	49	
33.	244	261	250	246	41	38	38	38	36	39	47	54	56	54	60	65	72	
34.	6380	6756	6529	6432	637	720	807	876	969	1001	1198	1321	1305	1322	1276	1343	1342	
	5879	6339	6225	6136	544	617	697	759	844	874	1051	1165	1156	1171	1147	1216	1211	
	215	200	153	140	40	43	45	49	54	54	65	68	64	64	57	56	57	
	286	217	151	156	53	60	65	68	71	73	82	88	85	87	72	71	74	
35.	1245	1125	1110	1106	156	173	191	206	223	242	271	306	307	322	305	347	362	
36.	594	529	462	439	91	113	118	127	141	144	165	170	163	158	152	157	157	
37.	423	419	431	411	49	56	63	69	70	82	87	107	109	112	111	127	136	

Poř. č. obce	Obec, část obce	Prv. pís. zmlínka	Výměra v ha	Počet obyvatel								
				1869	1880	1890	1900	1910	1921	1930	1950	1961
38.	Lazníčky	1365	294	329	315	319	312	303	306	330	253	241
39.	Lazníky	.	303	617	605	682	644	669	686	687	604	715
	1. Lazníky	1355		490	492	601	581	608	614	620	547	643
	2. Svrčov	1336		127	113	81	63	61	72	67	57	72
40.	Lhota	1349	323	328	360	351	321	373	362	388	399	420
41.	Lhotka	1355	191	115	123	114	109	126	102	131	90	101
42.	Lipník nad Bečvou	.	3058	7096	7365	7410	7868	7965	7549	8615	8624	8300
	1. Lipník nad Bečvou I-Město	1238		5879	6194	6207	6690	6701	6331	7306	7367	6982
	2. Lipník nad Bečvou III- -Nové Dvory	1820		172	173	185	196	227	225	224	237	244
	3. Lipník nad Bečvou V-Podhoří	1371		334	339	333	312	350	325	337	304	357
	4. Lipník nad Bečvou VI-Loučka	1384		576	533	531	557	537	527	602	576	599
	5. Lipník nad Bečvou VII-Trnávka	1275		135	126	154	113	150	141	146	140	118
43.	Lipová	1373	500	376	418	434	414	435	483	441	414	428
44.	Lišná	1366	374	347	354	341	400	438	428	440	395	392
45.	Lobodice	.	719	828	911	982	1063	978	929	985	842	848
	1. Cvrčov	1466		33	43	41	85	60	61	67	46	52
	2. Chrbov	1713		136	127	148	133	110	110	85	87	82
	3. Lobodice	1131		659	741	793	845	808	758	833	709	714
46.	Malhotice	1317	768	535	497	489	473	500	455	476	420	438
47.	Měrovice nad Hanou	1406	790	559	645	648	633	720	767	757	709	744
48.	Milenov	1353	622	432	443	438	483	524	520	564	521	539
49.	Milotice nad Bečvou	1131	455	301	326	350	367	421	416	472	368	409
50.	Nahošovice	1365	294	219	279	273	259	295	321	298	253	271
51.	Nelešovice	1234	317	251	237	260	264	290	302	305	241	258
52.	Oldřichov	1788	95	105	132	121	126	142	136	149	114	132
53.	Olšovec	.	831	536	563	631	536	597	548	593	441	527
	1. Boňkov	1408		99	99	160	135	103	112	110	48	72
	2. Olšovec	1548		437	464	471	401	494	436	483	393	455
54.	Opatovice	1447	797	607	595	559	546	630	637	658	665	743
55.	Oplocany	1131	545	621	629	698	717	805	707	647	521	516
56.	Oprostovice	1368	267	167	171	157	162	162	172	174	153	143
57.	Osek nad Bečvou	1374	1303	894	1061	1180	1235	1269	1254	1370	1211	1255
58.	Paršovice	1371	1357	296	317	311	328	350	357	374	336	370
59.	Partutovice	1499	1005	493	458	517	500	499	504	484	406	449
60.	Pavlovice u Přerova	1349	815	630	675	719	719	775	733	812	789	979
61.	Podolí	1349	214	146	164	171	186	253	253	253	212	228
62.	Polkovice	1275	705	662	617	638	672	685	716	706	606	623
63.	Polom	1201	824	577	652	603	635	649	686	717	553	512
64.	Potštát	.	3411	3594	3531	3498	3453	3091	2905	2886	1389	1614
	1. Boškov	1394		608	670	509	502	465	447	396	205	208
	2. Kovářov	1394		382	436	430	428	368	364	356	167	191
	3. Kyžlířov	1394		388	359	340	346	334	329	325	158	165
	4. Lipná	1394		356	351	372	379	355	342	346	180	155
	5. Potštát	1322		1860	1715	1847	1798	1569	1423	1463	679	895
65.	Prosenice	1358	626	560	616	765	742	805	905	992	1009	1114
66.	Provodovice	1317	327	253	314	289	249	235	214	233	225	231
67.	Přerov	.	5849	11341	15464	17749	22007	26966	28442	30270	29054	36101
	1. Přerov I-Město	1046		7213	11190	13172	17005	20669	21416	22280	21116	28104
	2. Přerov II-Předmostí	1368		458	515	572	652	953	1178	1566	1682	1513
	3. Přerov III-Lověšice	1290		298	301	327	469	767	970	966	896	865
	4. Přerov IV-Kozlovice	1353		228	224	272	297	409	396	497	597	587
	5. Přerov V-Dluhonice	1131		434	449	444	439	552	632	761	672	714
	6. Přerov VI-Újezdec	1131		369	399	488	548	727	845	877	901	983
	7. Přerov VII-Čekyně	1318		482	497	515	543	546	586	692	709	785
	8. Přerov VIII-Hendřov	1786		241	228	229	239	294	307	384	370	403
	9. Přerov IX-Lýsky	1234		196	217	236	244	257	271	288	273	282
	10. Přerov X-Popovice	1346		146	131	143	138	192	186	229	303	308
	11. Přerov XI-Vinary	1282		285	258	284	320	339	374	406	376	395
	12. Přerov XII-Žeravice	1078		529	609	567	608	679	708	766	692	700
	13. Přerov XIII-Penčice	1131		462	446	500	505	582	573	558	467	462
68.	Přestavilky	1275	365	415	512	497	498	530	538	545	414	395
69.	Radíkov	1353	705	256	267	279	267	279	248	251	175	179
70.	Radkova Lhota	1397	210	163	152	188	218	212	193	207	126	199
71.	Radkovy	1358	253	214	223	213	239	245	242	272	203	193
72.	Radotín	1447	264	203	191	221	236	246	246	242	193	204
73.	Radslavice	1375	702	508	551	584	627	607	691	781	731	890
74.	Radvanice	1374	291	230	288	286	286	299	396	381	339	330

Poř. č. obce	Počet obyvatel				Počet domů													
	1970	1980	1991	2001	1869	1880	1890	1900	1910	1921	1930	1950	1961	1970	1980	1991	2001	
38.	234	213	182	177	42	44	49	51	52	55	62	76	70	67	63	67	74	
39.	630	524	462	505	85	93	96	101	107	108	134	156	162	162	148	162	174	
	569	499	441	483	67	74	81	86	91	93	119	141	146	145	137	150	163	
	61	25	21	22	18	19	15	15	16	15	15	15	16	17	11	12	11	
40.	383	406	342	327	50	66	70	70	71	72	77	97	99	98	96	103	107	
41.	82	63	34	40	15	15	18	18	18	19	21	39	22	22	19	21	20	
42.	8470	7949	8736	8575	697	757	771	798	840	891	1074	1274	1346	1387	1316	1478	1505	
	7176	6694	7590	7436	518	562	574	600	640	688	829	989	1045	1075	1010	1119	1141	
	238	246	222	203	30	34	34	34	34	34	39	53	58	56	60	65	69	
	345	331	349	341	52	54	55	55	56	57	64	74	78	82	77	101	91	
	602	561	478	506	78	88	88	89	90	92	116	125	135	144	143	163	173	
	109	117	97	89	19	19	20	20	20	20	26	33	30	30	26	30	31	
43.	395	313	273	248	59	66	70	92	75	82	91	100	102	106	98	110	114	
44.	335	281	232	219	58	64	67	71	73	73	83	91	90	92	86	93	96	
45.	792	809	745	727	135	148	161	170	182	185	217	235	229	238	236	258	241	
	41	42	31	34	3	4	3	3	4	4	4	4	4	4	6	5	5	
	65	56	38	40	36	19	22	22	23	23	23	21	21	24	23	23	16	
	686	711	676	653	96	125	136	145	155	158	190	210	225	210	207	230	220	
46.	430	406	349	334	88	91	87	89	88	86	91	96	96	96	94	104	99	
47.	729	648	661	694	92	113	117	124	144	154	178	193	197	199	192	215	216	
48.	454	396	386	373	84	69	79	84	90	91	104	119	126	116	112	132	136	
49.	371	250	218	226	64	57	58	57	60	67	77	85	86	91	74	81	88	
50.	247	240	183	181	44	47	49	51	50	49	53	55	56	54	58	59	59	
51.	229	220	191	205	41	42	46	49	51	52	60	69	67	65	62	67	68	
52.	108	107	110	126	18	21	24	25	26	26	28	29	29	30	25	31	32	
53.	470	465	447	452	73	78	85	87	89	89	95	105	102	99	111	128	131	
	52	41	31	29	18	18	22	23	23	23	24	23	.	14	11	16	18	
	418	424	416	423	55	60	63	64	66	66	71	82	102	85	100	112	113	
54.	749	729	688	755	82	93	94	95	100	103	114	139	148	157	169	204	218	
55.	456	450	358	334	94	111	118	126	133	133	145	158	153	146	140	153	148	
56.	126	116	105	115	31	31	31	34	35	37	36	36	34	32	29	33	35	
57.	1158	1067	1041	1074	122	151	170	190	197	199	250	291	303	308	305	347	361	
58.	372	360	374	374	47	56	58	59	61	65	72	90	83	87	89	97	100	
59.	419	452	476	486	72	78	80	85	85	88	94	102	93	94	114	130	141	
60.	975	914	775	778	106	117	123	123	127	128	152	184	184	181	180	199	210	
61.	230	224	171	197	29	31	32	32	37	44	47	54	59	59	60	69	63	
62.	558	531	483	486	100	114	124	128	138	142	163	169	171	167	161	170	171	
63.	431	327	306	289	91	82	80	79	79	81	92	101	87	82	66	80	82	
64.	1626	1526	1294	1239	476	499	515	509	513	511	542	480	361	352	328	343	363	
	193	144	109	86	75	75	81	80	79	78	84	65	49	48	43	45	48	
	152	143	112	130	57	64	64	64	63	64	61	54	44	39	39	40	43	
	172	169	164	152	52	53	54	54	54	54	58	62	36	38	37	40	44	
	160	131	85	77	50	54	56	55	56	56	61	59	39	44	37	42	44	
	949	939	824	794	242	253	260	256	261	259	278	240	193	183	172	176	184	
65.	1051	939	862	838	83	91	101	106	110	120	154	181	190	203	196	233	235	
66.	217	189	148	125	43	45	46	47	44	46	49	48	49	52	50	50	56	
67.	44324	50593	51300	48335	1388	1658	1896	2267	2684	3061	3664	4379	4636	4488	4048	4267	4264	
	36892	43851	40282	37638	738	927	1116	1407	1678	1912	2173	2473	3262	2488	2117	2017	1970	
	1366	994	5830	5373	68	70	79	94	120	153	249	334	.	356	290	391	400	
	690	568	478	483	53	54	59	79	125	152	198	252	.	237	203	235	212	
	557	695	586	557	39	43	44	49	59	64	86	128	129	132	180	199	198	
	610	449	347	332	74	79	80	80	104	121	160	177	184	177	125	127	121	
	897	788	634	659	65	71	75	89	102	120	151	210	233	231	227	244	252	
	778	735	674	634	73	81	86	90	94	107	129	177	185	195	194	215	224	
	564	572	602	561	33	39	41	41	46	49	77	96	110	131	144	173	174	
	255	238	218	219	30	36	38	38	42	44	47	55	.	63	53	62	61	
	288	257	210	217	26	26	28	30	29	29	40	61	.	68	66	70	73	
	373	544	640	788	41	44	52	58	61	68	81	103	236	110	160	197	233	
	636	574	515	558	75	104	110	114	118	131	149	176	172	175	180	203	209	
	418	328	284	316	73	84	88	98	106	111	124	137	125	125	109	134	137	
68.	329	301	263	255	62	71	72	74	71	76	85	90	98	92	82	96	94	
69.	151	151	132	142	49	46	47	50	50	49	49	54	47	44	42	48	55	
70.	232	221	230	215	19	19	23	24	24	27	26	33	29	31	31	35	35	
71.	185	187	178	177	36	37	37	40	40	41	44	46	44	43	42	47	49	
72.	196	176	186	195	32	39	42	43	45	43	44	47	42	45	40	48	50	
73.	871	976	1008	1125	91	96	97	99	105	107	127	151	176	188	211	277	296	
74.	302	255	269	291	33	35	39	42	49	62	70	79	81	80	72	85	92	

Poř. č. obce	Obec, část obce	Prv. pís. zmínka	Výměra v ha	Počet obyvatel								
				1869	1880	1890	1900	1910	1921	1930	1950	1961
75.	Rakov	1371	495	373	414	401	409	478	452	471	417	410
76.	Rokytnice	1348	806	871	851	912	941	1147	1243	1413	1475	1725
77.	Rouské	1317	531	316	357	350	353	352	366	337	329	306
78.	Řikovice	1274	385	327	375	422	455	551	522	590	500	517
79.	Skalička	1328	414	401	427	408	420	456	456	421	443	495
80.	Soběchleby	1368	664	555	600	571	566	648	634	631	615	633
81.	Sobišky	1275	294	149	156	211	198	195	184	263	182	220
82.	Stará Ves	1261	932	712	732	772	804	921	892	911	785	802
83.	Stříbrnice	1406	227	209	230	236	254	313	313	334	310	340
84.	Střítež nad Ludinou	1371	1481	862	800	835	808	834	894	875	932	951
85.	Sušice	1160	485	357	378	404	357	365	376	392	381	392
86.	Šišma	1348	436	308	327	319	347	353	357	338	337	339
87.	Špičky	1169	703	389	354	390	379	384	380	429	328	369
88.	Teplice nad Bečvou	1320	376	232	214	202	219	220	239	287	543	346
89.	Tovačov	.	2276	1895	2479	2632	2924	3096	2991	2771	2466	2610
	1. Tovačov I-Město	1203	.	1674	2228	2280	2458	2575	2513	2414	2196	2330
	2. Tovačov II-Annín	1799	.	221	251	352	466	521	478	357	270	280
90.	Troubky	1348	2112	1293	1552	1792	1913	2084	2144	2201	2029	2358
91.	Tučín	1351	481	394	403	480	510	523	590	606	497	515
92.	Turovice	1365	363	300	288	309	289	295	312	303	231	266
93.	Týn nad Bečvou	1447	1200	685	745	732	765	816	806	896	891	977
94.	Uhřetice	1131	925	554	593	654	651	748	776	713	636	750
95.	Ústí	1389	331	426	425	434	442	430	464	508	491	539
96.	Veselíčko	.	1316	1124	1089	1093	996	1033	1011	1066	954	990
	1. Tupec	1275	.	231	227	252	243	235	240	287	238	246
	2. Veselíčko	1275	.	893	862	841	753	798	771	779	716	744
97.	Věžky	1349	241	247	247	302	327	278	290	287	288	321
98.	Vlkoš	.	894	901	1040	1069	1090	1180	1168	1109	991	936
	1. Kanovsko	1408	.	240	253	271	251	267	290	255	214	186
	2. Vlkoš	1294	.	661	787	798	839	913	878	854	777	750
99.	Všechovice	1281	580	891	971	916	844	912	840	814	784	837
100.	Výkleky	1203	339	345	339	356	392	440	416	453	391	392
101.	Zábeštní Lhota	1447	146	269	256	245	265	255	256	282	219	240
102.	Zámrsky	1131	801	349	395	393	444	455	464	476	394	389
103.	Žakovice	1376	561	334	338	340	345	384	406	402	314	339
104.	Želatovice	1282	445	475	540	546	595	675	610	604	547	601

Poznámky

28.1. V tom též Hranice Židovská Obec

28.2. Domy v roce 1961 viz Hranice III-Velká

28.3. Domy v roce 1961 v tom též Hranice II-Lhotka

28.4. Domy v roce 1961 v tom též Hranice V-Rybáře

28.5. Domy v roce 1961 viz Hranice IV-Drahotuše

34.1. V tom též Židovská Ulice

42.1. V tom též Lipník Židovská Obec

45.2. Domy v roce 1961 viz Lobodice

45.3. Domy v roce 1961 v tom též Chrbov

53.1. Domy v roce 1961 viz Olšovec

53.2. Domy v roce 1961 v tom též Boňkov

55. V tom též Arnoštov

60. V tom též Prusinky

64.5. V tom též Michalov, Padesát Lánů

Poř. č. obce	Počet obyvatel				Počet domů													
	1970	1980	1991	2001	1869	1880	1890	1900	1910	1921	1930	1950	1961	1970	1980	1991	2001	
75.	364	346	347	365	57	68	73	72	78	81	84	93	94	96	92	101	115	
76.	1640	1575	1390	1422	133	139	145	152	164	180	248	294	326	339	350	392	400	
77.	282	265	254	249	48	53	57	57	57	57	65	65	61	61	61	68	64	
78.	533	509	453	453	64	66	72	79	77	85	109	126	132	131	122	140	136	
79.	589	619	559	535	71	76	75	71	72	72	82	86	80	106	116	144	148	
80.	595	571	578	617	87	92	97	98	100	107	113	128	126	134	138	164	175	
81.	187	169	139	151	16	16	21	21	23	22	32	45	45	45	43	50	54	
82.	754	658	540	577	116	123	126	132	142	152	186	195	193	193	182	209	215	
83.	325	300	253	244	36	43	48	54	62	63	77	84	86	88	85	86	85	
84.	950	884	817	846	112	118	119	125	132	141	162	190	187	209	218	247	273	
85.	403	372	348	340	55	61	63	63	62	63	72	82	82	92	88	96	98	
86.	291	278	217	204	53	56	56	60	62	59	63	66	69	68	74	79	84	
87.	356	327	300	305	66	74	74	71	72	74	80	82	83	76	79	85	91	
88.	316	368	325	307	41	40	38	39	42	46	56	71	60	68	71	78	80	
89.	2765	2817	2656	2666	266	347	374	398	420	431	510	579	576	588	549	602	605	
	2523	2589	2527	2530	221	297	324	337	357	366	437	499	576	518	492	543	544	
	242	228	129	136	45	50	50	61	63	65	73	80	.	70	57	59	61	
90.	2209	2183	2070	1988	184	266	289	318	342	361	436	497	561	587	615	686	569	
91.	514	476	456	422	73	76	81	83	83	87	103	102	109	118	120	142	138	
92.	259	210	222	220	50	52	52	52	54	55	57	63	64	69	63	79	83	
93.	932	881	776	824	91	108	122	120	125	127	168	218	231	246	248	290	327	
94.	686	648	587	605	74	84	92	100	116	127	150	184	187	189	187	210	206	
95.	535	554	526	560	80	65	71	72	76	78	85	101	99	105	128	133	141	
96.	914	835	815	834	142	147	154	160	169	170	220	252	245	250	237	280	288	
	140	185	159	168	33	33	34	36	40	41	64	65	61	36	55	63	61	
	774	650	656	666	109	114	120	124	129	129	156	187	184	214	182	217	227	
97.	292	246	190	208	38	39	44	44	44	45	52	66	74	76	73	78	77	
98.	849	756	733	744	125	156	169	179	183	191	221	243	239	234	226	260	241	
	175	136	119	137	37	39	41	42	43	44	48	50	.	46	45	50	47	
	674	620	614	607	88	117	128	137	140	147	173	193	239	188	181	210	194	
99.	793	799	889	885	130	131	135	136	134	130	145	169	174	188	198	232	242	
100.	337	310	268	268	45	54	59	64	72	72	90	99	95	94	86	91	94	
101.	217	168	129	148	47	52	54	54	58	57	61	67	59	57	47	57	62	
102.	271	239	205	198	53	64	65	67	68	69	74	92	93	77	68	84	85	
103.	245	248	218	225	55	59	65	61	68	68	72	79	73	70	71	77	76	
104.	564	530	517	519	77	84	88	91	93	96	108	122	131	135	130	154	160	

65. V tom též Proseničky

67.1. V tom též Přerov Židovská Obec, domy v roce 1961
v tom též Přerov II-Předmostí, Přerov III-Lověšice

67.2., 67.3. Domy v roce 1961 viz Přerov I-Město

67.9., 67.10. Domy v roce 1961 viz Přerov XI-Vinary

67.11. Domy v roce 1961 v tom též Přerov IX-Lýsky, Přerov X-Popovice

67.13. V tom též Penčičky

80. V tom též Símře

89.1. V tom též Židovská Ulice, domy v roce 1961
v tom též Tovačov II-Annín

89.2. Domy v roce 1961 viz Tovačov I-Město

95. V tom též Nové Sady

98.1. Domy v roce 1961 viz Vlkoš

98.2. Domy v roce 1961 v tom též Kanovsko

Poř. č. obce	Obec, část obce	Prv. pís. zmlínka	Výměra v ha	Počet obyvatel								
				1869	1880	1890	1900	1910	1921	1930	1950	1961
	Okres celkem		131558	132410	137718	140874	140715	143550	137024	142948	102749	110461
1.	Bludov	1350	1668	2171	2266	2273	2460	2682	2604	2892	2485	2779
2.	Bohdíkov	.	2623	2414	2514	2602	2680	2483	2278	2283	1633	1692
	1. Bohdíkov	1351		1200	1235	1265	1280	1219	1109	1090	846	895
	2. Komňátka	1397		460	457	505	497	446	441	413	245	226
	3. Raškov	1351		754	822	832	903	818	728	780	542	571
3.	Bohuslavice	1356	397	556	559	557	594	555	555	551	448	474
4.	Bohutín	1371	225	401	402	407	400	448	473	494	415	496
5.	Branná	1325	1456	1274	1460	1428	1375	1432	1246	1331	521	525
6.	Bratrušov	.	1154	1140	1149	1207	1200	1118	1012	1090	641	663
	1. Bratrušov	1371		936	961	1030	1016	982	898	980	619	627
	2. Osíkov	1570		204	188	177	184	136	114	110	22	36
7.	Brničko	.	848	871	927	938	1034	1090	964	1015	731	760
	1. Brničko	1350		668	708	715	786	852	775	819	585	607
	2. Strupšín	1385		203	219	223	248	238	189	196	146	153
8.	Bušín	1490	859	919	899	918	893	907	964	850	576	521
9.	Dlouhomilov	.	1043	982	982	1045	1090	1151	1031	999	681	689
	1. Benkov	1385		319	283	273	243	250	211	192	137	98
	2. Dlouhomilov	1356		663	699	772	847	901	820	807	544	591
10.	Dolní Studénky	.	852	842	907	969	1007	1137	1223	1330	963	1257
	1. Dolní Studénky	1353		753	765	787	835	936	944	1046	714	974
	2. Králec	1700		89	142	182	172	201	279	284	249	283
11.	Drozdov	1417	1370	855	811	812	802	740	690	679	424	451
12.	Dubicko	1238	783	721	774	790	820	890	932	983	794	825
13.	Hanušovice	.	3682	2799	3373	3722	3924	4285	4181	4841	2919	3156
	1. Hanušovice	1325		1237	1654	1939	2241	2673	2658	3351	2364	2442
	2. Hynčice nad Moravou	1417		348	395	401	353	392	347	342	176	207
	3. Potůčník	1570		259	305	320	333	262	256	261	47	183
	4. Vysoké Žibřidovice	1325		600	624	628	608	571	548	522	248	184
	5. Žleb	1325		355	395	434	389	387	372	365	84	140
14.	Horní Studénky	1518	724	680	671	682	663	698	683	656	499	478
15.	Hoštejn	1287	183	323	296	302	343	336	364	423	310	347
16.	Hraběšice	1569	823	727	751	707	639	566	479	461	202	234
17.	Hrabišín	1358	1384	1428	1489	1636	1644	1493	1345	1416	901	954
18.	Hrabová	1344	811	606	650	689	840	928	819	854	619	711
19.	Hynčina	.	2545	1757	1727	1559	1565	1397	1265	1196	400	419
	1. Dlouhá Ves	1779		214	198	185	177	154	157	130	75	77
	2. Hynčina	1273		1117	1161	1080	1103	973	861	834	242	266
	3. Křížanov	1317		426	368	294	285	270	247	232	83	76
20.	Chromeč	1353	548	639	643	628	659	604	562	619	506	550
21.	Jakubovice	1351	792	615	582	576	628	586	547	524	290	250
22.	Janoušov	1397	306	400	393	360	372	359	341	325	155	138
23.	Jedlí	1351	993	1576	1462	1396	1287	1214	1175	1180	813	820
24.	Jestřebí	.	869	934	944	952	992	927	931	1043	576	664
	1. Jestřebí	1273		555	549	558	592	561	555	651	384	451
	2. Pobučí	1275		379	395	394	400	366	376	392	192	213
25.	Jindřichov	.	5171	2974	3129	3262	3240	3349	2986	3228	1572	1944
	1. Habartice	1351		520	637	618	607	594	563	630	286	201
	2. Jindřichov	1862		164	179	236	237	240	208	359	322	935
	3. Nové Losiny	1561		1258	1286	1229	1191	1263	1129	1150	461	445
	4. Pusté Žibřidovice	1382		1032	1027	1179	1205	1252	1086	1089	503	363
26.	Kamenná	1385	512	534	505	554	553	530	452	449	367	429
27.	Klopina	.	1295	762	806	771	732	727	759	757	595	568
	1. Klopina	1385		453	511	490	478	442	480	496	385	351
	2. Veleboř	1366		309	295	281	254	285	279	261	210	217
28.	Kolšov	1356	381	291	323	380	391	399	432	484	489	615
29.	Kopřivná	.	1186	984	1103	1112	1092	1031	980	1007	562	442
	1. Kopřivná	1414		810	894	904	910	865	814	845	548	388
	2. Lužná	1577		174	209	208	182	166	166	162	14	54
30.	Kosov	1360	547	485	471	486	505	532	503	526	374	411
31.	Krchleby	1273	690	523	505	494	462	443	428	398	128	142
32.	Lesnice	1348	733	604	672	757	805	880	815	845	642	636
33.	Leština	1379	524	659	745	827	974	1063	960	1030	963	1029
34.	Libina	.	2726	6002	6109	6207	6170	6050	5080	5475	3694	3894
	1. Dolní Libina	1344		1045	1042	995	1015	1002	844	808	582	657
	2. Libina	1348		4424	4582	4673	4682	4605	3846	4224	2822	2916
	3. Obědné	1348		533	485	539	473	443	390	443	290	321

Poř. č. obce	Počet obyvatel				Počet domů													
	1970	1980	1991	2001	1869	1880	1890	1900	1910	1921	1930	1950	1961	1970	1980	1991	2001	
	114276	124369	126190	126567	17256	17923	18665	19181	20406	20816	23866	23802	20574	20424	21267	24138	25129	
1.	2736	3131	3128	3189	320	333	338	350	373	380	512	585	599	635	693	814	832	
2.	1577	1516	1395	1407	272	312	313	354	356	356	408	425	382	377	369	410	429	
	834	827	805	819	125	155	133	154	158	159	190	204	382	188	186	214	228	
	216	182	144	132	56	57	59	71	71	71	74	73	.	61	54	54	55	
	527	507	446	456	91	100	121	129	127	126	144	148	.	128	129	142	146	
3.	428	464	430	470	70	71	71	71	80	83	101	105	112	114	121	132	138	
4.	618	953	912	880	75	77	72	71	75	80	102	115	117	111	133	147	152	
5.	454	430	399	375	188	191	221	210	222	219	232	183	107	96	90	92	99	
6.	653	579	546	577	158	160	164	181	183	182	205	193	148	146	150	166	177	
	591	545	525	546	128	130	132	149	152	152	174	173	142	140	144	160	169	
	62	34	21	31	30	30	32	32	31	30	31	20	6	6	6	6	8	
7.	727	689	604	615	109	124	127	134	147	162	183	193	192	187	191	220	225	
	584	588	525	544	80	93	96	102	114	126	141	148	151	148	157	181	184	
	143	101	79	71	29	31	31	32	33	36	42	45	41	39	34	39	41	
8.	501	470	447	428	154	157	166	158	161	163	171	186	159	144	139	159	161	
9.	598	491	474	458	122	140	145	149	160	163	184	192	174	164	154	193	192	
	70	44	38	34	42	44	44	43	45	45	52	51	.	20	17	32	32	
	528	447	436	424	80	96	101	106	115	118	132	141	174	144	137	161	160	
10.	1208	1284	1244	1276	110	113	112	119	132	147	215	242	290	293	334	373	383	
	918	941	887	920	96	98	99	103	114	122	179	190	290	237	261	289	298	
	290	343	357	356	14	15	13	16	18	25	36	52	.	56	73	84	85	
11.	358	387	364	340	126	130	133	134	135	138	139	141	117	105	112	133	134	
12.	836	1010	1004	1066	87	90	95	114	154	157	161	185	178	191	254	274	298	
13.	3051	3416	3754	3599	343	390	477	494	532	550	660	635	453	444	456	478	503	
	2581	3069	3393	3347	124	167	211	240	278	290	384	399	386	343	370	391	423	
	181	141	115	92	43	42	50	45	41	47	52	40	.	28	26	24	23	
	38	27	111	26	40	40	40	41	40	40	48	40	.	9	7	16	9	
	161	122	99	90	85	86	107	105	104	106	107	97	44	42	39	36	33	
	90	57	36	44	51	55	69	63	69	67	69	59	23	22	14	11	15	
14.	428	406	347	346	140	142	142	129	129	125	137	140	125	119	110	130	132	
15.	328	376	433	450	48	48	52	53	57	60	77	81	75	74	84	104	110	
16.	157	103	63	101	95	97	128	125	126	123	119	90	50	43	31	31	34	
17.	848	862	806	844	205	222	233	234	267	267	282	284	226	219	224	260	262	
18.	696	647	609	557	80	85	96	98	113	114	132	146	158	146	161	165	158	
19.	347	312	212	209	189	206	213	215	213	212	215	131	93	81	95	101	120	
	80	59	40	49	26	27	27	27	27	28	28	18	.	15	23	17	18	
	209	169	96	104	117	133	144	147	145	142	147	88	61	50	48	60	73	
	58	84	76	56	46	46	42	41	41	42	40	25	32	16	24	24	29	
20.	534	578	564	584	96	96	99	101	101	102	135	142	137	140	152	173	177	
21.	231	207	174	184	106	109	108	107	114	123	126	120	91	79	65	100	104	
22.	112	80	66	54	63	66	66	65	65	75	77	76	40	37	30	35	32	
23.	775	763	723	711	255	257	257	251	257	246	257	241	221	204	192	242	238	
24.	572	597	509	552	145	149	152	154	156	159	182	171	149	147	169	189	197	
	425	473	428	433	87	90	93	94	96	99	119	123	105	107	130	147	155	
	147	124	81	119	58	59	59	60	60	60	63	48	44	40	39	42	42	
25.	1700	1483	1309	1403	454	462	473	512	519	529	589	527	324	301	278	277	303	
	143	128	93	59	84	87	88	99	90	98	110	77	51	42	39	37	41	
	669	795	799	963	32	34	37	40	39	40	59	77	177	83	97	100	109	
	315	245	190	149	184	180	191	214	217	218	234	218	96	81	70	65	67	
	573	315	227	232	154	161	157	159	173	173	186	155	.	95	72	75	86	
26.	492	674	635	577	60	61	62	64	89	89	85	84	77	83	86	95	101	
27.	590	591	584	602	109	115	119	124	128	131	145	159	157	148	155	181	190	
	386	419	467	480	63	68	69	72	77	78	91	100	95	94	101	122	131	
	204	172	117	122	46	47	50	52	51	53	54	59	62	54	54	59	59	
28.	604	682	723	742	39	41	42	46	52	54	77	100	127	133	156	202	207	
29.	342	321	297	296	174	189	176	153	178	175	187	166	101	91	80	80	84	
	330	311	285	285	139	155	142	125	148	145	157	141	101	87	78	78	81	
	12	10	12	11	35	34	34	28	30	30	30	25	.	4	2	2	3	
30.	339	290	278	283	72	75	79	83	95	88	91	100	98	82	75	101	104	
31.	192	164	168	170	76	78	80	81	83	82	85	52	39	33	31	32	38	
32.	568	549	528	583	79	92	101	106	113	114	145	151	150	148	154	181	182	
33.	1076	1183	1184	1254	91	101	111	121	137	146	178	213	228	264	296	318	328	
34.	3627	3647	3413	3482	665	701	733	733	758	769	957	997	825	809	805	897	916	
	600	555	512	525	114	120	126	126	129	130	169	185	.	150	149	156	164	
	2715	2840	2711	2755	485	510	528	529	551	560	699	733	825	592	592	670	680	
	312	252	190	202	66	71	79	78	78	79	89	79	.	67	64	71	72	

Poř. č. obce	Obec, část obce	Prv. pís. zmínka	Výměra v ha	Počet obyvatel								
				1869	1880	1890	1900	1910	1921	1930	1950	1961
35.	Lipinka	1450	249	442	475	441	427	440	391	377	261	305
36.	Lišnice	.	974	696	694	664	671	632	602	595	375	389
	1. Lišnice	1355		447	450	429	448	429	388	402	271	286
	2. Vyšehorky	1369		249	244	235	223	203	214	193	104	103
37.	Loštice	.	1200	2787	2951	2764	2707	2859	2902	2940	2682	2872
	1. Loštice	1267		2530	2684	2491	2530	2632	2659	2668	2509	2683
	2. Žádlovice	1078		257	267	273	177	227	243	272	173	189
38.	Loučná nad Desnou	.	9430	3454	3653	3445	3540	3422	3009	2839	1778	1819
	1. Filipová	1773		505	456	436	496	487	437	397	276	384
	2. Kociánov	1784		332	366	373	367	409	324	343	212	318
	3. Kouty nad Desnou	1718		787	859	792	762	668	562	541	497	185
	4. Loučná nad Desnou	1791		437	384	386	420	406	394	367	222	266
	5. Přemyslov	1661		175	239	219	183	149	136	144	30	13
	6. Rejhotice	1494		1218	1349	1239	1312	1303	1156	1047	541	653
39.	Lukavice	.	1122	846	885	922	874	790	819	885	711	727
	1. Lukavice	1273		326	362	393	359	345	347	386	400	400
	2. Slavoňov	1273		324	342	352	333	276	287	315	185	204
	3. Vlachov	1318		196	181	177	182	169	185	184	126	123
40.	Malá Morava	.	6830	4124	4200	4094	3744	3585	3297	3139	1277	1148
	1. Křivá Voda	1600		167	189	169	168	146	129	133	53	71
	2. Malá Morava	1350		973	960	910	834	832	726	721	368	250
	3. Podlesí	1598		947	941	900	785	730	669	593	239	216
	4. Sklené	1437		352	385	392	353	314	300	293	111	66
	5. Vlaské	1792		239	296	298	298	319	272	262	95	70
	6. Vojtiškov	1325		699	659	688	657	629	578	536	191	169
	7. Vysoká	1563		283	308	276	239	236	251	227	80	63
	8. Vysoký Potok	1615		288	285	284	268	240	244	221	88	177
	9. Zlatý Potok	1550		176	177	177	142	139	128	153	52	66
41.	Maletín	.	1856	2134	2074	2216	1917	1684	1444	1341	412	389
	1. Javoří	1317		343	318	332	301	234	245	235	102	58
	2. Nový Maletín	1536		287	283	126	129	122	101	94	35	21
	3. Starý Maletín	1317		1504	1473	1758	1487	1328	1098	1012	275	310
42.	Mírov	1266	1360	2162	2107	1982	1740	1550	1607	1016	676	643
43.	Mohelnice	.	4621	8015	8630	7983	7485	7540	7845	7569	6526	7018
	1. Křemečkov	1273		314	343	331	284	266	276	281	219	215
	2. Květín	1273		344	360	338	321	287	314	272	173	167
	3. Libivá	1273		264	348	299	285	259	281	311	196	211
	4. Mohelnice	1131		4512	4999	4746	4544	4840	5116	4886	4861	5330
	5. Podolí	1381		449	546	454	381	372	411	426	336	352
	6. Řepová	1275		569	563	460	438	423	425	386	225	204
	7. Studená Loučka	1381		1129	1027	965	892	718	652	608	242	278
	8. Újezd	1379		434	444	390	340	375	370	399	274	261
44.	Moravičany	.	1215	1280	1304	1246	1258	1336	1356	1395	1167	1158
	1. Doubravice	1349		377	391	353	374	330	352	348	261	259
	2. Mitrovce	1786		102	98	94	104	115	105	118	95	102
	3. Moravičany	1200		801	815	799	780	891	899	929	811	797
45.	Nemile	.	553	596	642	680	690	735	702	782	645	667
	1. Lupěné	1317		166	176	185	198	193	197	215	214	206
	2. Nemile	1374		430	466	495	492	542	505	567	431	461
46.	Nový Malín	.	2732	2593	2838	3057	3204	3353	3060	3138	1954	2219
	1. Mladoňov	1351		673	678	675	655	566	518	507	291	292
	2. Nový Malín	1350		1813	2040	2238	2330	2539	2306	2326	1478	1710
	3. Plechy	1626		107	120	144	219	248	236	305	185	217
47.	Olšany	.	648	616	601	656	722	859	811	908	818	936
	1. Klášterec	1349		190	167	193	222	273	227	232	237	249
	2. Olšany	1489		426	434	463	500	586	584	676	581	687
48.	Oskava	.	5947	3829	3728	3702	3335	3315	2883	2862	1730	1825
	1. Bedřichov	1620		921	807	753	612	646	580	605	325	340
	2. Mostkov	1344		498	584	566	521	502	409	389	277	280
	3. Oskava	16.st.		1765	1681	1724	1615	1573	1345	1382	866	963
	4. Třemešek	1353		645	656	659	587	594	549	486	262	242
49.	Palonín	1353	537	495	578	516	582	557	547	537	402	411
50.	Pavlov	.	2406	1304	1321	1290	1259	1215	1201	1143	799	811
	1. Pavlov	1355		758	768	755	733	743	729	717	525	507
	2. Radnice	1348		221	215	199	191	188	192	180	115	144
	3. Veselí	1323		325	338	336	335	284	280	246	159	160
51.	Pisařov	.	1885	2148	2196	2238	2027	1830	1620	1516	936	896
	1. Bukovice	1521		431	433	415	399	316	318	323	221	204

Poř. č. obce	Počet obyvatel				Počet domů													
	1970	1980	1991	2001	1869	1880	1890	1900	1910	1921	1930	1950	1961	1970	1980	1991	2001	
35.	318	273	218	212	62	67	68	69	72	74	84	82	79	82	76	88	86	
36.	339	304	276	275	103	104	109	109	108	105	108	97	85	84	85	88	100	
	247	244	214	206	69	70	73	73	73	70	73	72	85	62	66	68	73	
	92	60	62	69	34	34	36	36	35	35	35	25	.	22	19	20	27	
37.	3144	3329	2999	3063	388	403	406	411	407	431	495	591	609	629	669	727	761	
	2948	3157	2868	2902	354	367	371	376	374	398	450	538	609	579	619	674	704	
	196	172	131	161	34	36	35	35	33	33	45	53	.	50	50	53	57	
38.	1644	1813	1813	1933	421	441	433	461	436	447	497	429	329	331	342	404	407	
	323	231	208	221	68	69	69	69	68	68	71	64	.	70	59	67	74	
	302	284	286	284	36	36	38	42	42	42	55	53	.	47	57	68	73	
	194	148	150	129	109	112	109	108	103	108	108	88	.	39	37	46	40	
	195	548	620	752	54	56	47	47	52	56	62	59	329	48	57	66	70	
	16	14	15	12	26	32	35	35	34	33	33	5	.	5	4	5	4	
	614	588	534	535	128	136	135	160	137	140	168	160	.	122	128	152	146	
39.	680	842	976	936	121	124	127	126	129	130	139	140	146	142	163	184	189	
	374	550	702	641	43	45	46	46	48	48	55	60	103	73	81	95	97	
	188	180	180	211	51	52	54	53	53	53	55	50	43	42	51	55	58	
	118	112	94	84	27	27	27	27	28	29	29	30	.	27	31	34	34	
40.	894	701	608	588	538	557	677	680	698	684	700	619	232	186	156	172	190	
	59	27	16	11	14	14	15	28	28	28	27	18	.	7	6	7	8	
	264	228	238	196	129	131	173	165	164	160	167	147	175	54	50	56	55	
	188	137	99	111	137	132	131	131	132	132	130	120	57	38	29	32	36	
	32	18	18	23	42	51	69	69	68	66	71	65	.	7	6	7	11	
	53	43	34	37	21	28	44	27	45	44	47	42	.	15	12	12	15	
	153	126	116	130	94	97	117	122	120	115	120	123	.	35	23	28	31	
	22	15	7	1	43	47	55	55	56	55	55	48	.	4	4	3	3	
	105	94	73	67	36	35	40	50	53	54	54	37	.	24	24	24	27	
	18	13	7	12	22	22	33	33	32	30	29	19	.	2	2	3	4	
41.	316	293	322	368	269	279	279	274	277	273	277	126	88	70	58	116	79	
	29	15	10	17	48	48	47	47	47	46	46	30	.	10	6	14	5	
	10	-	1	-	35	45	18	18	20	20	20	19	.	4	-	8	-	
	277	278	311	351	186	186	214	209	210	207	211	77	88	56	52	94	74	
42.	546	494	409	436	138	132	143	130	147	151	156	94	92	86	87	91	101	
43.	7522	8539	9704	9847	1054	1067	1077	1090	1100	1123	1276	1290	1191	1201	1256	1363	1453	
	161	193	168	148	53	53	53	53	54	53	57	52	47	46	50	52	56	
	154	146	133	130	50	50	51	50	50	50	51	44	36	40	43	44	45	
	231	219	236	253	49	50	50	49	50	48	53	46	44	57	64	68	72	
	6040	7121	8419	8513	563	576	590	598	604	633	765	848	826	830	859	944	1004	
	328	319	280	304	75	76	72	74	75	76	82	76	72	73	79	87	94	
	183	186	168	173	80	80	79	82	83	82	82	59	46	45	55	62	62	
	199	160	133	141	117	115	118	120	120	118	119	100	59	52	47	45	55	
	226	195	167	185	67	67	64	64	64	63	67	65	61	58	59	61	65	
44.	1156	1178	1124	1192	210	211	215	214	229	230	265	297	313	314	326	388	395	
	234	180	129	146	58	58	57	58	64	63	63	65	95	61	58	63	69	
	103	88	72	59	25	25	22	24	24	24	28	30	.	31	27	29	22	
	819	910	923	987	127	128	136	132	141	143	174	202	218	222	241	296	304	
45.	606	544	516	577	95	98	102	106	116	119	140	147	153	148	151	175	190	
	155	120	99	115	25	26	28	29	31	32	38	46	.	42	41	43	44	
	451	424	417	462	70	72	74	77	85	87	102	101	153	106	110	132	146	
46.	2063	2209	2143	2523	318	340	344	354	398	420	515	529	471	465	521	612	669	
	269	254	190	211	78	80	82	84	105	102	103	99	70	67	62	68	73	
	1593	1746	1761	2113	225	245	247	253	275	299	374	390	361	358	412	489	537	
	201	209	192	199	15	15	15	17	18	19	38	40	40	40	47	55	59	
47.	903	1014	1105	1133	92	98	95	100	108	108	152	172	178	187	192	216	224	
	280	278	211	225	29	35	29	31	36	33	47	55	61	69	70	79	79	
	623	736	894	908	63	63	66	69	72	75	105	117	117	118	122	137	145	
48.	1718	1694	1523	1484	430	439	444	475	494	507	571	565	392	388	372	398	413	
	293	251	207	196	96	100	100	98	108	109	105	107	.	68	60	59	64	
	284	262	231	251	58	59	62	63	64	66	88	98	.	63	65	70	74	
	939	997	947	912	189	194	196	200	207	219	260	260	392	207	196	211	217	
	202	184	138	125	87	86	86	114	115	113	118	100	.	50	51	58	58	
49.	411	381	358	333	78	79	83	84	87	87	100	107	117	109	103	122	128	
50.	728	689	580	585	207	209	217	222	229	227	238	237	219	188	183	217	223	
	468	451	396	400	130	132	134	136	141	139	143	142	137	116	119	131	138	
	115	102	84	87	34	34	38	38	40	40	51	50	45	35	29	44	44	
	145	136	100	98	43	43	45	48	48	48	44	45	37	37	35	42	41	
51.	817	771	716	705	287	296	289	293	308	296	308	296	247	230	211	266	266	
	171	125	103	104	76	79	72	77	76	71	77	65	.	54	42	51	50	

Poř. č. obce	Obec, část obce	Prv. pís. zmlínka	Výměra v ha	Počet obyvatel								
				1869	1880	1890	1900	1910	1921	1930	1950	1961
	2. Písařov	1278		1717	1763	1823	1628	1514	1302	1193	715	692
52.	Police	1312	563	427	461	464	447	468	520	455	282	255
53.	Postřelmov	1349	955	855	1145	1179	1316	1767	1798	1975	1735	2148
54.	Postřelmůvek	1365	402	409	414	422	413	395	404	404	338	377
55.	Rájec	1273	491	642	609	630	596	641	651	613	505	506
56.	Rapotín	1391	1404	2080	2152	2405	2386	2589	2346	2889	2192	2499
57.	Rejchartice	1350	681	539	563	559	548	548	490	485	210	208
58.	Rohle	.	1856	2194	2262	2239	2114	1957	1732	1704	1068	1092
	1. Janoslavice	1344		551	591	550	500	463	452	427	293	288
	2. Nedvězí	1385		508	512	515	497	471	401	381	249	238
	3. Rohle	1356		1135	1159	1174	1117	1023	879	896	526	566
59.	Rovensko	1373	742	617	685	677	744	764	749	746	676	721
60.	Ruda nad Moravou	.	2502	4122	4074	4409	4465	4485	4313	4258	2891	3040
	1. Bartoňov	1411		314	316	360	391	372	378	342	193	189
	2. Hostice	1397		710	718	843	841	848	799	789	527	577
	3. Hrabenov	1480		1346	1343	1346	1435	1508	1375	1335	842	861
	4. Radomilov	1371		392	407	395	397	443	433	430	217	216
	5. Ruda nad Moravou	1350		892	795	950	919	879	897	982	865	981
	6. Štědrákova Lhota	1397		468	495	515	482	435	431	380	247	216
61.	Sobotín	.	4399	5202	5190	4855	4574	4377	4028	3976	2462	2749
	1. Klepáčov	1594		562	419	351	304	290	242	256	54	24
	2. Petrov nad Desnou	1354		1585	1694	1574	1419	1516	1391	1588	1018	1241
	3. Rudoltice	1498		776	859	831	748	656	551	486	234	203
	4. Sobotín	1351		2069	1999	1880	1887	1687	1641	1457	1013	1122
	5. Terezín	1789		210	219	219	216	228	203	189	143	159
62.	Staré Město	.	8630	4903	5183	5126	4775	4680	4476	4719	2636	2314
	1. Chrástice	1557		773	872	813	754	723	694	698	227	217
	2. Kunčice	1325		491	565	540	513	537	519	477	255	242
	3. Nová Seninka	1325		508	546	545	498	461	438	437	108	102
	4. Staré Město	1325		2595	2707	2716	2533	2482	2382	2693	1813	1599
	5. Stříbrnice	1325		536	493	512	477	477	443	414	233	154
63.	Stavenice	1273	648	231	240	260	285	246	248	254	192	200
64.	Sudkov	1353	489	703	809	963	963	1409	1402	1548	1172	1233
65.	Svébohov	1358	614	805	768	788	767	740	664	641	508	524
66.	Šléglov	1325	717	293	295	312	296	304	312	331	81	98
67.	Štítý	.	2993	4496	4396	4168	3887	3465	3173	3025	1712	1821
	1. Břežná	1278		783	733	678	658	550	483	489	242	298
	2. Crhov	1358		566	589	591	598	494	456	394	226	230
	3. Heroltice	1481		1133	1072	942	773	703	651	575	285	277
	4. Štítý	1278		2014	2002	1957	1858	1718	1583	1567	959	1016
68.	Šumperk	1278	2791	9651	10983	13331	14658	16448	16006	18739	17192	19266
69.	Třeština	1353	543	373	381	401	382	442	456	475	328	356
70.	Úsov	.	931	2118	2182	2091	1938	1799	1773	1662	1053	1231
	1. Bezděkov u Úsova	1371		188	188	176	173	173	155	169	120	116
	2. Úsov	1260		1930	1994	1915	1765	1626	1618	1493	933	1115
71.	Velké Losiny	.	4650	4326	4182	4176	3974	4135	4065	4262	2683	2800
	1. Bukovice	1559		534	556	556	488	458	432	411	199	184
	2. Ludvíkov	1770		62	76	72	63	64	64	76	43	32
	3. Maršíkov	1351		621	612	654	615	599	558	540	319	302
	4. Velké Losiny	1351		2366	2208	2194	2111	2299	2369	2569	1853	2029
	5. Žárová	1355		743	730	700	697	715	642	666	269	253
72.	Vernířovice	1558	3330	1381	1389	1324	1206	1141	975	964	314	424
73.	Vikantice	1437	1004	524	609	675	684	765	809	861	339	161
74.	Vikýřovice	1391	1175	1086	1231	1344	1444	1657	1722	1997	1425	1639
75.	Vyšehoří	1397	347	291	278	268	294	300	291	311	241	252
76.	Zábřeh	.	3458	5790	6017	6599	7166	7918	8078	9122	8449	9293
	1. Dolní Bušínov	1447		61	55	44	44	48	26	39	8	1
	2. Hněvkov	1464		428	430	419	442	424	411	441	293	313
	3. Pivonín	1392		249	264	259	271	251	254	247	145	130
	4. Václavov	1374		421	457	437	464	441	398	406	270	259
	5. Zábřeh	1254		4631	4811	5440	5945	6754	6989	7989	7733	8590
77.	Zborov	1464	316	457	430	389	391	415	417	378	278	291
78.	Zvole	1273	658	926	914	919	985	963	971	938	750	767

Poznámky

2.1. V tom též Alojzov, domy v roce 1961 v tom též Komňátka, Raškov

2.2. Domy v roce 1961 viz Bohdíkov

2.3. V tom Dvůr Raškov, Ves Raškov,
domy v roce 1961 viz Bohdíkov

Poř. č. obce	Počet obyvatel				Počet domů													
	1970	1980	1991	2001	1869	1880	1890	1900	1910	1921	1930	1950	1961	1970	1980	1991	2001	
52.	646	646	613	601	211	217	217	216	232	225	231	231	247	176	169	215	216	
	264	263	257	245	57	63	65	68	73	75	82	80	70	74	80	85	91	
53.	2429	2819	3204	3235	116	129	135	151	229	207	255	326	363	413	473	537	593	
54.	358	366	340	341	73	75	76	78	78	83	87	93	90	83	89	100	104	
55.	491	503	451	470	111	112	111	112	116	116	120	122	120	113	123	138	144	
56.	2686	2799	2731	2898	213	220	223	230	299	319	432	483	428	449	477	558	604	
57.	187	186	153	161	83	84	93	96	93	92	95	89	52	44	41	47	49	
58.	913	776	676	665	276	282	289	290	324	323	328	334	283	257	217	254	256	
	234	180	148	121	80	81	81	80	84	82	85	85	76	68	56	65	67	
	190	127	93	95	62	64	69	70	72	73	74	72	57	50	38	45	45	
	489	469	435	449	134	137	139	140	168	168	169	177	150	139	123	144	144	
59.	710	714	674	732	106	107	108	115	121	126	147	156	176	171	187	209	223	
60.	2858	2671	2410	2474	580	598	618	617	628	655	796	849	756	747	707	863	878	
	166	115	110	130	55	56	50	52	50	51	68	66	119	55	43	61	62	
	529	474	450	489	105	109	110	120	118	119	141	147	.	135	123	156	158	
	788	699	648	669	172	174	178	181	183	192	246	264	244	231	211	246	252	
	179	153	107	101	61	62	59	62	64	66	77	77	.	53	50	61	62	
	1027	1123	1019	1016	122	127	135	132	127	141	176	207	331	216	235	271	275	
	169	107	76	69	65	70	86	70	86	86	88	88	62	57	45	68	69	
61.	2503	2566	2507	2512	551	553	637	598	662	661	686	609	476	471	519	589	604	
	8	8	3	6	79	60	70	65	64	60	60	38	.	5	3	1	2	
	1179	1094	1145	1137	149	160	193	152	198	205	221	233	240	209	236	265	268	
	181	140	105	110	87	100	108	112	122	118	115	75	.	37	29	32	35	
	1006	1207	1128	1135	204	201	234	237	244	244	251	226	236	184	216	252	258	
	129	117	126	124	32	32	32	32	34	34	39	37	.	36	35	39	41	
62.	2099	2169	2129	2145	748	778	791	879	847	880	941	702	397	337	357	420	433	
	171	120	104	102	116	124	125	150	151	150	155	114	47	40	32	37	40	
	144	133	82	69	83	85	92	108	95	107	109	91	48	34	35	33	34	
	115	67	58	51	73	78	83	102	99	99	99	50	.	21	13	13	12	
	1529	1732	1767	1805	394	407	404	434	418	431	481	367	246	221	256	314	325	
	140	117	118	118	82	84	87	85	84	93	97	80	56	21	21	23	22	
63.	181	140	132	156	37	40	41	42	49	52	53	49	50	44	41	47	51	
64.	1271	1325	1197	1198	79	90	96	105	123	126	170	186	189	213	235	265	270	
65.	462	452	408	439	119	126	125	130	132	130	134	139	138	126	130	151	165	
66.	60	35	26	27	50	53	53	58	52	53	59	41	19	14	12	11	15	
67.	1780	1883	1993	2029	694	702	674	668	681	664	664	535	391	385	395	468	499	
	265	240	241	235	114	115	106	107	115	108	107	89	63	61	61	62	68	
	217	155	129	118	94	98	103	104	95	91	87	79	64	63	55	65	67	
	222	171	132	118	158	159	159	153	168	165	164	93	66	62	51	59	62	
	1076	1317	1491	1558	328	330	306	304	303	300	306	274	198	199	228	282	302	
68.	23683	28108	30422	29490	803	836	909	1034	1250	1330	1756	2014	1890	2013	2197	2328	2382	
69.	356	372	364	357	45	46	46	50	55	61	78	86	85	86	90	104	113	
70.	1171	1151	1167	1196	271	285	287	286	277	283	289	282	247	252	265	319	344	
	113	104	83	74	25	25	26	26	29	29	29	31	26	25	24	25	29	
	1058	1047	1084	1122	246	260	261	260	248	254	260	251	221	227	241	294	315	
71.	2914	3085	2958	2889	617	643	656	673	719	726	809	726	541	545	550	645	681	
	155	104	69	82	91	92	92	89	103	99	96	80	43	35	30	30	35	
	26	33	19	23	11	12	12	12	12	12	15	11	7	6	9	10	8	
	292	237	195	195	93	96	106	106	107	107	109	104	70	71	65	76	76	
	2213	2527	2530	2438	302	315	308	338	366	381	448	408	363	380	399	480	512	
	228	184	145	151	120	128	138	128	131	127	141	123	58	53	47	49	50	
72.	370	249	182	179	198	196	224	230	211	208	208	179	85	82	63	90	87	
73.	188	126	120	103	83	90	95	99	111	115	123	82	36	31	24	25	23	
74.	1624	1799	1859	2022	140	143	178	179	199	223	289	322	303	333	389	470	525	
75.	233	206	169	197	49	49	51	50	52	57	61	69	61	60	65	66	68	
76.	11420	14253	15005	14561	760	785	804	829	991	1046	1394	1627	1628	1607	1703	1948	2006	
	-	-	-	-	7	7	7	8	8	7	8	4	1	-	-	-	-	
	283	275	249	239	61	59	62	64	69	68	70	70	74	64	66	76	81	
	105	88	60	59	36	37	37	37	39	40	41	43	34	26	22	23	22	
	265	231	196	220	73	74	75	76	75	75	78	77	68	66	59	67	73	
	10767	13659	14500	14043	583	608	623	644	800	856	1197	1433	1451	1451	1556	1782	1830	
77.	218	246	236	211	71	74	74	75	80	76	78	83	71	65	59	72	73	
78.	739	704	704	781	140	140	142	147	151	154	160	170	169	181	203	217	234	

5. V tom též Alojzov, Dolce, Mosazné Hamry

8. V tom též Hartíkov

9.1. Domy v roce 1961 viz Dlouhomilov

9.2. V tom též Medelské, domy v roce 1961 v tom též Benkov

10.1. Domy v roce 1961 v tom též Králec

10.2. V tom též Třemešek, domy v roce 1961 viz Dolní Studénky

- 13.1. V tom též Holba, domy v roce 1961 v tom též Hynčice nad Moravou, Potůčník
- 13.2., 13.3. Domy v roce 1961 viz Hanušovice
- 13.4. V tom též Cibulkenfeld
16. V tom též Krásné
17. V tom též Dolní Olešná, Horní Olešná, Loučky
18. V tom též Vítošov
- 19.1. Domy v roce 1961 viz Křižanov
- 19.2. V tom Dolní Hynčina, Hynčínov
- 19.3. Domy v roce 1961 v tom též Dlouhá Ves
- 24.1. V tom též Jestřebíčko
- 25.1. V tom též Rudkov
- 25.2. V tom též Pleče, rok 1869 až 1921 Jindřichov viz Pusté Žibřidovice, domy v roce 1961 v tom též Pusté Žibřidovice
- 25.3. V tom též Františkov, Josefová, Labe
- 25.4. V tom též Pekařov, Sklená, rok 1869 až 1921 v tom též Jindřichov, domy v roce 1961 viz Jindřichov
- 29.1. Domy v roce 1961 v tom též Lužná
- 29.2. Domy v roce 1961 viz Kopřivná
- 34.1., 34.3. Domy v roce 1961 viz Libina
- 34.2. Domy v roce 1961 v tom též Dolní Libina, Obědné
- 36.1. V tom též Paseky, domy v roce 1961 v tom též Vyšehorky
- 36.2. Domy v roce 1961 viz Lišnice
- 37.1. V tom též Loštice Židovské Město, Vlčice, domy v roce 1961 v tom též Žádlovice
- 37.2. Domy v roce 1961 viz Loštice
- 38.1., 38.2., 38.5., 38.6. Domy v roce 1961 viz Loučná nad Desnou
- 38.3. V tom též Annín, Andělské Žleby, domy v roce 1961 viz Loučná nad Desnou
- 38.4. Domy v roce 1961 v tom též Filipová, Kociánov, Kouty nad Desnou, Přemyslov, Rejhotice
- 39.1. Domy v roce 1961 v tom též Vlachov
- 39.3. Domy v roce 1961 viz Lukavice
- 40.1. Domy v roce 1961 viz Podlesí
- 40.2. Domy v roce 1961 v tom též Sklené, Vlaské, Vojtíškov, Vysoká, Vysoký Potok, Zlatý Potok
- 40.3. Domy v roce 1961 v tom též Křivá Voda
- 40.4., 40.5., 40.7., 40.8., 40.9. Domy v roce 1961 viz Malá Morava
- 40.6. V tom též Vlaské, domy v roce 1961 viz Malá Morava
- 41.1., 41.2. Domy v roce 1961 viz Starý Maletín
- 41.3. Domy v roce 1961 v tom též Javoří, Nový Maletín
42. V tom též Mírovíček, Mírovský Grunt, Nové Sady
- 43.1. V tom též Podolíčko
- 43.4. V tom též Dolní Krčmy, Dolní Waldsee, Horní Krčmy, Mohelnice Předměstí
- 43.5. V tom též Horní Waldsee

- 43.7. V tom též Buková, Bušín
43.8. V tom též Dolní Valdsee
44.1. Domy v roce 1961 v tom též Mitrovice
44.2. Domy v roce 1961 viz Doubravice
44.3. V tom též Tkanovice
45.1. Domy v roce 1961 viz Nemile
45.2. V tom též Filipov, domy v roce 1961 v tom též Lupěné
48.1., 48.2., 48.4. Domy v roce 1961 viz Oskava
48.3. V tom též Nemrlov, Václavov, domy v roce 1961
v tom též Bedřichov, Mostkov, Třemešek
50.1. V tom též Lechovice, Svinov, Zavadilka
50.3. V tom též Vacetín
51.1. Domy v roce 1961 viz Písařov
51.2. Domy v roce 1961 v tom též Bukovice
53. V tom též Vyhnálov
55. V tom též Teodorov
60.1. Domy v roce 1961 v tom též Radomilov
60.2. Domy v roce 1961 viz Ruda nad Moravou
60.4. Domy v roce 1961 viz Bartoňov
60.5. V tom Dolní Ruda, Horní Ruda, domy v roce 1961 v tom též Hostice
61.1., 61.3. Domy v roce 1961 viz Sobotín
61.2. Domy v roce 1961 v tom též Terežin
61.4. V tom též Štětínov, domy v roce 1961 v tom též
Klepáčov, Rudoltice
61.5. Domy v roce 1961 viz Petrov nad Desnou
62.1. V tom též Hynčice pod Sušinou
62.3. Domy v roce 1961 viz Stříbrnice
62.4. V tom též Adamov, Hajmrlav, Malé Vrbno, Štěpánov,
Velké Vrbno
62.5. V tom též Nový Rumburk, domy v roce 1961 v tom též
Nová Seninka
66. V tom též Kronfelzov
67.1. V tom též Březenský Dvůr
67.4. V tom též Dolní Ulice, Hamerský, Horní Ulice t. Vrchní Ulice,
Lockergrund
68. V tom též Dolní Temenice, Horní Temenice
70.2. V tom též Pančava, Schlosshäuseln, Židovské Město
71.5. V tom též Horní Bohdík, Prameny
72. V tom též Svobodín, Švagrov
74. V tom též Krenišov
76.1. V tom též Horní Bušínov
76.5. V tom též Dolní Předměstí, Horní Předměstí, Knížecí Sady,
Krumpach, Levenov, Novosady, Ráječek, Rudolfov, Skalička
78. V tom též Kolorédov

Poř. č. obce	Obec, část obce	Prv. pís. zmlínka	Výměra v ha	Počet obyvatel								
				1869	1880	1890	1900	1910	1921	1930	1950	1961
	Okres celkem		79921	77847	87642	92653	97486	105297	104823	106641	99657	106288
1.	Bařice-Velké Těšany	.	669	609	651	696	720	713	694	651	601	595
	1. Bařice	1220		343	355	359	377	343	323	325	302	284
	2. Velké Těšany	1379		266	296	337	343	370	371	326	299	311
2.	Bélov	1131	344	367	373	401	441	419	458	417	372	375
3.	Bezměrov	1078	725	563	665	675	695	754	756	737	609	689
4.	Blazice	1358	378	248	259	293	335	348	315	311	287	330
5.	Bořenovice	1371	162	183	221	205	249	302	297	266	265	291
6.	Brusné	1358	819	285	296	354	386	359	355	388	411	449
7.	Břest	1220	1080	879	968	1001	1043	1161	1213	1253	1068	1099
8.	Bystřice pod Hostýnem	.	2682	3368	4120	5088	5438	6162	5820	6049	6452	7252
	1. Bilavsko	1364		274	312	351	398	430	380	408	364	355
	2. Bystřice pod Hostýnem	1368		2225	2843	3602	3857	4284	4000	4257	4798	5521
	3. Hlinsko pod Hostýnem	1348		311	334	379	377	410	423	380	362	384
	4. Rychlov	1359		367	431	523	558	766	753	761	705	772
	5. Sovadina	1437		191	200	233	248	272	264	243	223	220
9.	Cetechovice	1131	748	528	600	587	566	564	581	547	406	400
10.	Dřínov	1349	543	460	511	509	523	492	520	559	495	574
11.	Holešov	.	3396	6924	7267	8012	8907	9875	9714	10184	9759	10994
	1. Dobrotice	1269		524	515	477	511	545	560	562	505	530
	2. Holešov	1131		4940	5191	5639	6302	6807	6603	6738	6675	7720
	3. Količín	1348		354	405	433	433	424	462	655	443	445
	4. Tučapy	1131		385	434	427	464	506	507	499	474	525
	5. Všetuly	1358		342	348	622	669	998	1006	1148	1096	1142
	6. Žopy	1131		379	374	414	528	595	576	582	566	632
12.	Honětice	1353	369	344	380	363	392	379	384	357	266	232
13.	Horní Lapač	1750	79	.	250	292	259	291	278	285	258	287
14.	Hoštice	1131	758	560	548	554	562	546	539	510	414	417
15.	Hulín	.	3214	2867	3405	3663	3831	4377	4506	4931	4788	6014
	1. Hulín	1224		2338	2823	3059	3117	3652	3854	4205	4120	5368
	2. Chrástřany	1557		179	224	231	234	209	201	188	148	140
	3. Záhlinice	1355		350	358	373	480	516	451	538	520	506
16.	Chomýž	1365	356	327	352	349	391	408	378	335	345	352
17.	Chropyně	.	1900	2006	2381	2498	2890	3041	2953	2972	2470	3137
	1. Chropyně	1261		1743	2081	2164	2549	2694	2600	2655	2224	2883
	2. Plešovec	1261		263	300	334	341	347	353	317	246	254
18.	Chvalčov	1447	2295	891	1066	1198	1308	1499	1382	1412	1638	1592
19.	Chvalnov-Lísky	.	885	604	628	623	598	622	664	638	467	442
	1. Chvalnov	1371		453	448	468	445	466	491	455	342	313
	2. Lísky	1371		151	180	155	153	156	173	183	125	129
20.	Jankovice	1360	417	359	339	379	398	410	397	398	377	411
21.	Jarohněvice	1267	499	380	421	418	440	453	422	386	294	300
22.	Karolín	1822	136	398	441	478	480	490	430	396	357	365
23.	Komárno	1317	198	426	430	448	436	464	462	496	431	440
24.	Koryčany	.	4117	3292	3950	4399	4234	4823	4626	4482	3739	3954
	1. Blišice	1322		397	474	535	529	565	567	570	467	445
	2. Jestřabice	1344		400	564	638	602	711	707	699	516	554
	3. Koryčany	1321		2073	2454	2751	2589	3033	2876	2701	2348	2527
	4. Lískovec	1480		422	458	475	514	514	476	512	408	428
25.	Kostelany	.	1320	789	888	917	946	983	983	925	791	933
	1. Kostelany	1667		447	515	522	563	576	563	541	452	553
	2. Lhotka	1382		148	156	165	172	165	168	142	135	149
	3. Újezdsko	1371		194	217	230	211	242	252	242	204	231
26.	Kostelec u Holešova	.	1502	993	1053	1074	1137	1199	1137	1099	1039	1058
	1. Karlovice	1780		172	220	210	192	228	222	216	210	225
	2. Kostelec u Holešova	1131		821	833	864	945	971	915	883	829	833
27.	Kroměříž	.	5098	12848	15038	15897	17509	20186	20767	22024	22782	23178
	1. Bílany	1267		362	391	451	457	422	446	448	328	308
	2. Drahlav	1376		181	189	199	184	168	191	166	159	183
	3. Hradisko	1280		273	308	359	360	353	330	350	304	300
	4. Kotojedy	1353		206	213	205	203	233	217	209	145	365
	5. Kroměříž	1107		9918	11816	12480	13935	16528	17175	18546	19644	19727
	6. Postoupky	1349		548	554	588	641	665	663	593	611	663
	7. Těšnovice	1307		449	541	526	549	566	573	554	471	477
	8. Trávník	1289		451	464	491	515	518	492	494	424	429
	9. Vážany	1238		203	281	298	364	377	346	343	412	468
	10. Zlámanka	1561		257	281	300	301	356	334	321	284	258

Poř. č. obce	Počet obyvatel				Počet domů													
	1970	1980	1991	2001	1869	1880	1890	1900	1910	1921	1930	1950	1961	1970	1980	1991	2001	
	104507	109200	107988	108053	11159	12680	13700	14521	15539	16246	18769	21830	21860	22455	22587	26016	26663	
1.	527	446	454	473	97	113	120	126	129	131	139	155	148	140	134	159	158	
	261	223	255	267	50	57	62	65	65	65	69	78	148	70	64	82	82	
	266	223	199	206	47	56	58	61	64	66	70	77	.	70	70	77	76	
2.	318	299	242	242	69	76	80	80	85	85	86	96	95	97	98	111	116	
3.	619	573	542	556	97	107	111	123	130	133	145	161	174	180	176	199	202	
4.	298	232	225	202	44	48	50	54	57	58	61	72	72	71	63	71	72	
5.	250	196	167	160	33	37	39	44	45	47	53	60	61	63	59	65	64	
6.	385	410	377	363	43	49	53	56	58	62	69	101	100	103	108	121	126	
7.	960	883	882	965	145	150	154	156	165	191	226	245	251	253	238	284	285	
8.	7605	8462	8441	8787	433	539	672	733	843	929	1133	1467	1497	1631	1678	1944	2030	
	340	293	274	284	39	51	55	62	62	61	73	82	85	87	78	96	104	
	6359	6664	6607	6971	264	338	440	476	543	614	776	1046	1264	1308	1210	1379	1452	
	407	373	337	351	44	54	60	65	67	71	82	95	99	105	100	115	115	
	311	979	1124	1051	53	62	77	87	128	139	154	193	.	83	245	302	306	
	188	153	99	130	33	34	40	43	43	44	48	51	49	48	45	52	53	
9.	365	305	246	226	96	111	114	113	113	117	123	126	107	98	89	112	109	
10.	555	496	465	438	74	97	100	101	102	104	120	139	141	137	127	144	144	
11.	10972	12317	12717	12463	769	809	867	960	1089	1204	1543	1841	1890	1947	1974	2230	2253	
	466	429	408	447	73	73	78	81	83	87	101	116	121	119	115	138	148	
	7916	8750	8575	8386	474	494	516	579	641	713	943	1131	1397	1185	1152	1263	1244	
	421	370	356	356	52	60	64	66	69	72	107	110	113	111	112	125	122	
	484	462	462	458	58	65	68	70	74	80	94	107	116	120	121	135	138	
	1086	1771	2423	2283	57	57	76	87	134	153	191	232	.	263	310	393	417	
	599	535	493	533	55	60	65	77	88	99	107	145	143	149	164	176	184	
12.	202	130	85	68	73	73	78	74	79	77	84	86	73	66	46	70	70	
13.	251	213	218	242	.	43	46	48	51	51	56	61	64	67	66	76	80	
14.	367	235	214	173	94	103	112	108	109	107	118	122	114	107	89	118	115	
15.	6354	7649	7895	7610	405	449	489	543	593	636	793	993	1045	1105	1166	1321	1299	
	5801	7198	7433	7151	317	357	388	433	481	516	662	840	894	957	1034	1154	1135	
	113	82	77	89	30	35	37	37	38	43	43	43	.	39	31	42	44	
	440	369	385	370	58	57	64	73	74	77	88	110	151	109	101	125	120	
16.	328	375	329	346	52	57	57	60	62	60	69	78	81	84	93	101	111	
17.	3462	5021	5388	5256	183	283	301	369	389	398	516	562	580	630	643	770	761	
	3214	4796	5154	5020	141	232	248	315	333	341	457	500	516	566	587	699	699	
	248	225	234	236	42	51	53	54	56	57	59	62	64	64	56	71	62	
18.	1635	1775	1713	1644	139	161	185	205	231	243	268	379	374	388	428	520	537	
19.	404	332	260	276	103	115	119	116	121	122	136	143	119	113	102	131	130	
	292	239	196	213	75	85	86	84	88	89	96	104	119	84	77	98	96	
	112	93	64	63	28	30	33	32	33	33	40	39	.	29	25	33	34	
20.	338	334	320	350	58	60	61	62	64	66	80	96	106	106	99	121	122	
21.	267	225	208	231	63	67	71	75	80	81	85	87	87	86	68	87	88	
22.	346	296	241	212	65	71	75	77	78	78	79	80	75	74	72	78	78	
23.	424	378	332	325	77	77	82	84	85	84	90	98	95	97	92	102	105	
24.	3597	3243	2950	2840	570	678	704	755	843	869	964	1094	1060	1051	979	1138	1136	
	392	284	215	211	82	96	96	96	98	105	127	134	.	127	110	126	132	
	499	389	311	257	85	111	113	123	132	134	145	164	162	152	136	154	159	
	2314	2247	2090	2047	336	389	408	445	513	529	580	671	776	650	620	730	702	
	392	323	334	325	67	82	87	91	100	101	112	125	122	122	113	128	143	
25.	777	600	491	505	142	158	176	181	187	190	202	217	217	215	187	228	235	
	455	380	335	346	77	89	101	104	105	110	118	129	217	126	116	136	143	
	138	96	75	76	25	25	28	30	32	31	31	33	.	32	28	34	33	
	184	124	81	83	40	44	47	47	50	49	53	55	.	57	43	58	59	
26.	964	875	913	976	160	174	181	192	200	202	234	256	260	269	251	310	315	
	160	152	131	139	28	36	37	37	38	38	44	47	.	48	43	51	50	
	804	723	782	837	132	138	144	155	162	164	190	209	260	221	208	259	265	
27.	24478	27835	28636	29225	1260	1448	1609	1737	1944	2057	2506	3210	3312	3574	3967	4411	4639	
	296	266	284	292	63	65	68	71	73	76	81	84	81	77	78	104	93	
	160	125	95	127	28	32	34	34	34	33	35	42	41	40	41	48	48	
	271	234	179	221	49	52	56	63	68	70	76	85	.	80	77	84	83	
	200	122	104	126	34	35	37	37	39	39	41	45	.	61	40	44	52	
	21322	24485	25542	25826	766	893	1019	1123	1304	1399	1769	2372	2630	2724	3032	3353	3532	
	638	597	553	558	92	98	105	110	115	118	133	158	245	167	173	194	202	
	452	424	375	412	78	91	98	100	101	102	117	130	243	125	116	137	137	
	356	380	371	392	68	79	82	82	84	86	99	112	.	105	109	121	131	
	540	1014	967	1128	37	51	54	58	62	68	82	108	.	125	241	253	289	
	243	188	166	143	45	52	56	59	64	66	73	74	72	70	60	73	72	

Poř. č. obce	Obec, část obce	Prv. pís. zmlínka	Výměra v ha	Počet obyvatel								
				1869	1880	1890	1900	1910	1921	1930	1950	1961
28.	Kunkovice	1131	713	370	400	399	378	373	360	343	257	233
29.	Kurovice	1276	551	255	483	498	492	517	529	493	417	390
30.	Kvasice	1131	1107	1584	1788	1818	1769	1767	1779	2003	2185	2318
31.	Kyselovice	1078	676	665	706	841	903	862	833	799	705	739
32.	Lechoťovice	1342	493	374	446	439	473	482	478	482	420	444
33.	Litenčice	.	1052	945	1097	1030	1023	1072	1008	964	796	755
	1. Litenčice	1131		749	860	813	779	807	753	731	611	576
	2. Strabenice	1350		196	237	217	244	265	255	233	185	179
34.	Loukov	.	1471	862	943	1015	984	1070	995	1017	945	1100
	1. Libosváry	1351		204	199	213	223	259	252	258	237	279
	2. Loukov	1348		658	744	802	761	811	743	759	708	821
35.	Lubná	1353	687	660	717	773	770	784	767	694	669	605
36.	Ludslavice	1275	585	432	511	520	516	562	587	570	501	512
37.	Lutopecny	.	488	533	655	623	698	814	753	728	715	697
	1. Lutopecny	1290		349	422	400	468	530	471	474	457	454
	2. Měrůtky	1358		184	233	223	230	284	282	254	258	243
38.	Martinice	1262	476	433	509	514	538	580	571	525	521	599
39.	Miškovice	1397	717	427	469	539	576	577	541	590	547	579
40.	Morkovice-Slížany	.	2123	1981	2236	2379	2587	2735	2931	3004	2568	2683
	1. Morkovice	1222		1441	1620	1742	1912	2049	2218	2358	2056	2239
	2. Slížany	1351		540	616	637	675	686	713	646	512	444
41.	Mrlínek	1348	395	284	269	314	301	331	322	369	304	334
42.	Němčice	14.st.	291	359	443	439	422	493	494	544	406	442
43.	Nitkovic	1349	914	458	517	537	535	552	547	556	407	407
44.	Nová Dědina	1353	757	585	728	700	665	655	631	562	532	572
45.	Osičko	1360	792	510	564	560	540	550	550	599	508	582
46.	Pacetluky	1131	256	243	252	259	302	286	286	299	267	312
47.	Pačlavice	.	1547	1435	1506	1633	1667	1645	1713	1644	1344	1450
	1. Lhota	1349		395	420	441	445	439	443	429	353	372
	2. Pačlavice	1131		617	650	684	708	704	739	687	581	673
	3. Pornice	1235		423	436	508	514	502	531	528	410	405
48.	Počenice-Tetětice	.	853	902	1049	1068	1014	1046	1068	1023	828	926
	1. Počenice	1283		587	698	707	685	708	703	679	521	576
	2. Tetětice	1358		315	351	361	329	338	365	344	307	350
49.	Podhradní Lhota	1429	379	504	508	467	468	491	511	547	530	582
50.	Prasklice	1355	393	460	473	517	518	527	521	581	419	402
51.	Pravčice	1261	700	607	716	814	837	849	916	858	775	778
52.	Prusinovice	1349	1069	1119	1299	1371	1437	1514	1391	1385	1256	1408
53.	Přilepy	1272	318	512	541	540	598	664	672	707	734	835
54.	Rajnochovice	1721	4145	1053	1083	1032	1019	1119	1107	1161	820	835
55.	Rataje	.	1211	1042	1129	1132	1159	1265	1246	1214	1067	1112
	1. Popovice	1559		354	374	384	383	406	402	414	345	368
	2. Rataje	1283		488	525	543	568	637	608	551	483	512
	3. Sobělice	1290		200	230	205	208	222	236	249	239	232
56.	Roštění	1376	687	749	798	880	920	923	925	942	788	798
57.	Roštín	1131	1805	1135	1121	1139	1143	1140	1174	1065	956	994
58.	Rusava	1667	1203	1116	1212	1153	1199	1124	991	964	804	826
59.	Rymice	1365	552	609	655	707	768	782	735	721	663	667
60.	Skaštice	1267	773	490	533	645	702	664	663	621	484	452
61.	Slavkov pod Hostýnem	1349	521	321	367	392	446	475	454	518	483	539
62.	Soběsuky	.	401	563	592	603	603	665	664	620	582	583
	1. Milovice	1786		201	218	217	216	239	231	234	210	228
	2. Skrzčice	1373		121	121	129	135	151	162	145	133	136
	3. Soběsuky	1287		241	253	257	252	275	271	241	239	219
63.	Střílky	1261	992	1110	1114	1209	1191	1274	1150	1000	1008	926
64.	Střížovice	1349	572	231	256	221	238	287	286	256	275	251
65.	Sulimov	1353	197	221	237	251	226	232	220	227	218	196
66.	Šelešovice	1290	462	350	383	384	441	431	473	526	464	419
67.	Troubky-Zdislavice	.	1056	1059	1069	957	998	996	985	1028	806	846
	1. Troubky	1281		647	603	570	602	620	604	613	505	488
	2. Zdislavice	1347		412	466	387	396	376	381	415	301	358
68.	Třebětice	1339	602	356	385	401	418	446	455	431	354	375
69.	Uhřice	1336	311	309	341	320	335	343	393	390	326	308
70.	Věžky	.	803	558	547	585	618	663	658	669	536	577
	1. Věžky	1348		339	334	361	395	445	436	430	346	384
	2. Vlčí Doly	1377		219	213	224	223	218	222	239	190	193
71.	Vítonice	1386	766	501	673	592	589	607	610	641	551	605
72.	Vrbka	1464	532	334	353	302	306	314	307	332	243	276

Poř. č. obce	Počet obyvatel				Počet domů													
	1970	1980	1991	2001	1869	1880	1890	1900	1910	1921	1930	1950	1961	1970	1980	1991	2001	
28.	199	151	104	74	60	70	72	77	80	77	79	79	69	64	55	69	69	
29.	341	290	265	251	35	71	72	75	76	78	85	92	89	93	83	98	95	
30.	2296	2314	2307	2285	191	235	254	271	296	312	363	493	509	550	561	662	648	
31.	679	607	540	488	102	123	136	147	152	152	177	193	194	192	183	202	199	
32.	417	405	363	368	66	74	76	79	83	87	94	101	100	103	106	127	114	
33.	665	542	469	466	156	177	185	184	194	199	202	209	187	190	168	184	197	
	513	428	380	379	117	134	140	139	146	150	151	157	139	145	127	137	150	
	152	114	89	87	39	43	45	45	48	49	51	52	48	45	41	47	47	
34.	975	912	913	921	142	158	169	172	180	181	201	224	228	228	233	275	289	
	270	249	219	192	32	35	37	39	40	40	49	54	54	56	64	68	70	
	705	663	694	729	110	123	132	133	140	141	152	170	174	172	169	207	219	
35.	562	467	431	432	107	130	145	154	157	156	159	179	165	156	143	162	179	
36.	504	495	502	492	60	65	74	80	85	93	96	109	113	125	120	144	144	
37.	674	594	536	555	105	120	128	130	135	137	154	182	183	178	166	193	192	
	449	394	365	362	70	77	81	84	88	86	100	119	183	112	106	126	120	
	225	200	171	193	35	43	47	46	47	51	54	63	.	66	60	67	72	
38.	586	590	609	657	70	72	77	84	92	95	100	117	136	147	161	187	194	
39.	508	479	436	446	68	78	83	89	93	95	115	128	134	134	131	145	156	
40.	2528	2685	2736	2812	312	342	392	420	468	523	613	672	668	668	700	825	848	
	2103	2331	2357	2437	220	238	275	294	338	390	470	526	668	542	586	687	699	
	425	354	379	375	92	104	117	126	130	133	143	146	.	126	114	138	149	
41.	289	263	262	276	49	54	55	55	57	62	69	75	79	75	78	94	97	
42.	425	407	363	366	65	66	69	68	74	79	95	110	115	112	108	117	120	
43.	345	285	283	283	80	93	101	104	107	116	122	122	114	110	87	114	113	
44.	516	463	432	420	102	117	121	125	131	132	132	139	136	138	137	142	148	
45.	526	495	472	477	91	95	101	101	99	103	109	124	120	131	126	143	148	
46.	291	272	242	223	42	45	46	48	50	51	60	71	69	68	66	78	79	
47.	1286	1132	1000	878	240	263	302	315	326	339	382	405	372	339	318	317	349	
	311	275	234	220	67	74	83	85	86	93	103	109	.	93	83	87	86	
	631	569	530	443	93	101	122	130	136	139	154	168	372	143	135	134	149	
	344	288	236	215	80	88	97	100	104	107	125	128	.	103	100	96	114	
48.	851	780	784	811	148	183	195	207	211	212	242	250	244	245	234	286	299	
	559	509	527	526	93	121	128	138	143	143	161	167	244	160	150	192	195	
	292	271	257	285	55	62	67	69	68	69	81	83	.	85	84	94	104	
49.	552	538	515	533	71	77	78	79	81	85	104	122	123	129	125	138	161	
50.	386	333	261	244	64	91	99	105	108	111	129	128	120	118	110	120	114	
51.	774	742	726	726	86	94	104	107	108	114	148	181	187	199	202	229	232	
52.	1344	1262	1199	1180	178	197	214	226	237	247	264	303	329	338	334	379	384	
53.	801	810	832	834	79	89	93	101	118	120	140	190	197	208	227	276	298	
54.	721	638	573	519	149	168	174	178	169	181	203	205	183	172	152	188	173	
55.	992	948	931	974	185	200	210	213	222	226	255	273	275	274	264	312	320	
	349	342	344	390	62	71	74	74	74	75	86	90	.	93	86	106	122	
	428	430	454	438	76	80	87	92	99	103	112	125	275	122	124	149	142	
	215	176	133	146	47	49	49	47	49	48	57	58	.	59	54	57	56	
56.	785	770	717	708	137	138	138	142	143	144	155	172	178	183	202	221	225	
57.	882	773	677	673	202	217	232	234	243	246	258	285	259	249	220	288	290	
58.	730	634	596	601	176	188	193	194	193	188	189	197	195	197	194	244	264	
59.	637	586	521	550	101	103	108	112	116	116	134	152	158	154	155	171	172	
60.	395	356	330	369	76	84	96	104	101	104	120	137	128	126	116	128	135	
61.	565	545	526	550	43	49	55	60	66	73	86	119	118	127	137	169	176	
62.	533	433	332	309	99	117	119	126	127	129	134	147	143	134	119	141	147	
	218	184	155	143	38	44	44	44	45	46	47	57	.	56	50	61	65	
	116	83	52	57	21	25	26	29	28	29	32	34	.	30	26	28	29	
	199	166	125	109	40	48	49	53	54	54	55	56	143	48	43	52	53	
63.	796	771	726	685	192	206	218	215	219	221	243	282	252	244	239	281	297	
64.	244	211	212	228	31	34	36	44	51	52	54	64	66	66	64	80	77	
65.	187	176	153	171	35	38	40	41	42	42	44	49	48	47	46	54	53	
66.	359	344	331	318	64	74	79	90	93	92	106	116	113	106	96	114	113	
67.	810	718	645	497	161	172	180	180	185	193	234	227	211	209	185	216	212	
	441	393	337	314	89	96	102	107	111	116	134	135	211	129	115	129	128	
	369	325	308	183	72	76	78	73	74	77	100	92	.	80	70	87	84	
68.	360	314	273	271	50	51	54	55	59	59	64	81	79	85	81	87	88	
69.	250	210	189	192	67	71	74	73	79	81	92	92	80	79	72	79	75	
70.	507	438	347	346	82	93	96	100	101	107	125	148	142	136	124	146	149	
	335	299	270	286	46	51	54	57	57	63	75	95	142	86	81	96	100	
	172	139	77	60	36	42	42	43	44	44	50	53	.	50	43	50	49	
71.	578	536	496	471	107	119	119	122	118	120	122	136	130	137	135	152	152	
72.	283	255	203	206	49	51	54	57	59	59	67	70	70	69	68	74	78	

Poř. č. obce	Obec, část obce	Prv. pís. zmínka	Výměra v ha	Počet obyvatel								
				1869	1880	1890	1900	1910	1921	1930	1950	1961
73.	Zahnašovice	1131	568	390	455	465	500	465	486	488	434	428
74.	Záříčí	1261	806	539	718	792	761	801	861	883	812	886
75.	Zástřizly	1349	668	339	283	319	316	277	305	309	218	238
76.	Zborovice	.	1247	1183	1507	1593	1659	1860	1884	1790	1620	1764
	1. Medlov	1356		288	322	364	364	385	384	357	331	496
	2. Zborovice	1276		895	1185	1229	1295	1475	1500	1433	1289	1268
77.	Zdounky	.	2663	2269	2560	2631	2705	2819	2855	2756	2464	2470
	1. Cvrčovice	1412		277	280	261	282	266	294	272	248	226
	2. Divoky	1131		221	223	257	248	261	250	253	223	212
	3. Lebedov	1662		78	88	74	79	59	65	75	70	43
	4. Nětčice	1349		338	362	364	404	435	420	404	343	339
	5. Těšánky	1349		297	322	304	331	320	328	288	236	235
	6. Zdounky	1298		1058	1285	1371	1361	1478	1498	1464	1344	1415
78.	Zlobice	.	664	648	674	727	812	856	817	857	674	716
	1. Bojanovice	1195		247	251	274	312	323	304	294	228	250
	2. Zlobice	1078		401	423	453	500	533	513	563	446	466
79.	Žalkovice	1220	682	560	663	642	636	700	703	674	634	594
80.	Žeranovice	1297	538	815	608	601	653	651	631	664	636	763

Poznámky

- 1.1. Domy v roce 1961 v tom též Velké Těšany
- 1.2. Domy v roce 1961 viz Bařice
- 8.2. Domy v roce 1961 v tom též Rychlov
- 8.4. Domy v roce 1961 viz Bystřice pod Hostýnem
- 11.2. V tom též Holešov Židovská Obec,
domy v roce 1961 v tom též Všetuly
- 11.5. Domy v roce 1961 viz Holešov
- 13. Rok 1869 viz Žeranovice
- 15.2. Domy v roce 1961 viz Záhlinice
- 15.3. Domy v roce 1961 v tom též Chrástany
- 18. V tom též Chvalčova Lhota
- 19.1. Domy v roce 1961 v tom též Lisky

- 19.2. Domy v roce 1961 viz Chvalnov
- 24.1. Domy v roce 1961 viz Koryčany
- 24.3. Domy v roce 1961 v tom též Blišice
- 25.1. Domy v roce 1961 v tom též Lhotka, Újezdsko
- 25.2., 25.3. Domy v roce 1961 viz Kostelany
- 26.1. Domy v roce 1961 viz Kostelec u Holešova
- 26.2. Domy v roce 1961 v tom též Karlovice
- 27.3. Domy v roce 1961 viz Postoupky
- 27.4., 27.9. Domy v roce 1961 viz Kroměříž
- 27.5. V tom též Bělídlo, Novosady, Oskol, Štěchovice, Židovské
Město, domy v roce 1961 v tom též Kotojedy, Važany
- 27.6. V tom též Miňůvky, domy v roce 1961 v tom též Hradisko
- 27.7. Domy v roce 1961 v tom též Trávník

Poř. č. obce	Počet obyvatel				Počet domů													
	1970	1980	1991	2001	1869	1880	1890	1900	1910	1921	1930	1950	1961	1970	1980	1991	2001	
73.	418	416	353	335	52	55	62	63	71	78	86	102	108	107	110	120	123	
74.	863	781	660	742	69	116	126	131	135	137	172	199	210	216	212	238	254	
75.	220	174	134	135	62	62	64	64	65	65	68	71	71	63	56	71	78	
76.	1727	1603	1539	1614	154	195	228	260	282	294	335	353	368	415	424	477	493	
	348	313	262	244	44	48	64	68	72	75	84	88	.	90	87	94	92	
	1379	1290	1277	1370	110	147	164	192	210	219	251	265	368	325	337	383	401	
77.	2312	2231	2177	2031	355	413	449	467	496	516	580	633	600	572	551	640	663	
	203	170	165	162	46	49	50	55	56	57	62	68	64	55	54	67	69	
	186	141	147	137	32	36	45	43	47	51	59	62	.	51	43	60	62	
	35	15	12	8	13	13	13	14	14	14	14	10	.	10	7	10	10	
	258	204	181	186	63	68	69	77	81	83	87	93	89	84	70	87	88	
	217	189	157	167	48	56	59	60	63	65	72	76	136	57	53	58	59	
	1413	1512	1515	1371	153	191	213	218	235	246	286	324	311	315	324	358	375	
78.	702	678	604	587	123	126	130	135	140	144	169	192	181	179	184	203	206	
	214	192	153	140	44	50	53	56	56	57	60	68	.	59	57	62	62	
	488	486	451	447	79	76	77	79	84	87	109	124	181	120	127	141	144	
79.	534	526	534	571	97	102	108	109	110	114	122	153	150	145	140	164	161	
80.	749	687	676	748	128	106	111	117	124	127	140	152	166	174	187	230	243	

27.8. Domy v roce 1961 viz Těšnovice

37.1. Domy v roce 1961 v tom též Měrůtky

37.2. Domy v roce 1961 viz Lutopecny

40.1. Domy v roce 1961 v tom též Slížany

40.2. Domy v roce 1961 viz Morkovice

45. V tom též Příkazy

47.1., 47.3. Domy v roce 1961 viz Pačlavice

47.2. Domy v roce 1961 v tom též Lhota, Pornice

48.1. Domy v roce 1961 v tom též Tetětice

48.2. Domy v roce 1961 viz Počenice

55.1., 55.3. Domy v roce 1961 viz Rataje

55.2. Domy v roce 1961 v tom též Popovice, Sobělice

62.1., 62.2. Domy v roce 1961 viz Soběsuky

62.3. Domy v roce 1961 v tom též Milovice, Skržice

67.1. Domy v roce 1961 v tom též Zdislavice

67.2. Domy v roce 1961 viz Troubky

68. V tom též Aleksovice

70.1. Domy v roce 1961 v tom též Vlčí Doly

70.2. Domy v roce 1961 viz Věžky

76.1. Domy v roce 1961 viz Zborovice

76.2. Domy v roce 1961 v tom též Medlov

77.2., 77.3. Domy v roce 1961 viz Těšánky

77.5. Domy v roce 1961 v tom též Divoky, Lebedov

78.1. Domy v roce 1961 viz Zlobice

78.2. Domy v roce 1961 v tom též Bojanovice

80. Rok 1869 v tom též Horní Lapač

Poř. č. obce	Obec, část obce	Prv. pís. zmínka	Výměra v ha	Počet obyvatel								
				1869	1880	1890	1900	1910	1921	1930	1950	1961
	Okres celkem		99138	80908	88412	94103	103233	111901	115953	115314	123022	140222
1.	Babice	1220	661	878	1078	1122	1187	1313	1345	1310	1440	1622
2.	Bánov	1294	1625	1098	1167	1292	1543	1784	1918	1911	2181	2391
3.	Bílovice	.	657	901	1001	1052	1173	1359	1364	1364	1447	1660
	1. Bílovice	1256	.	769	888	927	1026	1148	1151	1120	1199	1364
	2. Včelary	1385	.	132	113	125	147	211	213	244	248	296
4.	Bojkovice	.	4185	3454	3556	3536	3670	3821	3859	3983	4021	4532
	1. Bojkovice	1412	.	2020	2146	2063	2089	2150	2214	2385	2546	3034
	2. Bzová	1377	.	558	579	608	619	640	628	624	598	614
	3. Krhov	1412	.	495	455	447	492	519	489	535	521	540
	4. Přeckovice	1376	.	381	376	418	470	512	528	439	356	344
5.	Boršice	1220	980	1379	1393	1428	1580	1711	1671	1585	1755	2121
6.	Boršice u Blatnice	1283	1161	766	753	850	853	987	993	987	923	1025
7.	Břestek	1131	1419	788	800	831	884	904	918	880	836	905
8.	Březolupy	1261	1580	967	1054	1192	1360	1362	1485	1416	1615	1738
9.	Březová	1351	1377	778	661	749	850	1051	1080	1068	1218	1483
10.	Buchlovice	1270	3196	2007	2171	2322	2231	2306	2244	2081	1889	2226
11.	Bystřice pod Lopeníkem	1405	1343	739	821	850	934	914	1008	915	962	1260
12.	Částkov	1321	659	362	379	383	416	452	451	546	549	544
13.	Dolní Němčí	1358	991	676	796	899	1062	1154	1343	1513	1799	2250
14.	Drslavice	1373	790	462	481	492	522	560	625	586	562	593
15.	Hluk	1294	2839	2164	2442	2566	2857	3039	3530	3306	3410	3879
16.	Horní Němčí	1357	1805	920	919	1067	1168	1310	1344	1369	1082	1172
17.	Hostějov	1371	94	110	112	99	98	108	112	98	98	102
18.	Hostětín	1412	364	256	247	260	251	261	266	247	224	299
19.	Hradčovice	.	926	760	847	946	978	1104	1135	1094	1060	1165
	1. Hradčovice	1247	.	528	607	655	684	772	772	748	762	826
	2. Lhotka	1374	.	232	240	291	294	332	363	346	298	339
20.	Hušťanovice	1220	660	833	956	909	968	936	1013	1093	1158	1254
21.	Jalubí	1265	808	1334	1450	1430	1616	1763	1880	1796	1943	2061
22.	Jankovice	1648	1126	657	722	740	760	815	777	723	730	778
23.	Kněžpole	1220	929	603	664	687	714	804	832	788	849	979
24.	Komňa	1261	1638	998	1148	1279	1242	1302	1186	1082	1022	822
25.	Korytná	1331	1278	532	574	642	716	983	949	939	1042	1236
26.	Kostelany nad Moravou	1131	470	635	702	758	817	865	932	895	919	1035
27.	Košíky	1618	1019	591	612	658	708	701	697	663	663	664
28.	Kudlovice	1372	776	639	687	711	804	782	918	855	936	976
29.	Kunovice	1196	2855	3364	3539	3776	4075	4452	4698	4520	4800	5333
30.	Lopeník	1791	1253	799	861	849	960	1024	997	999	744	888
31.	Medlovice	1355	292	342	381	401	404	436	456	384	426	492
32.	Mistřice	.	1001	995	1125	1168	1236	1379	1415	1398	1500	1611
	1. Javorovec	1372	.	150	181	202	213	221	248	236	270	268
	2. Mistřice	1247	.	845	944	966	1023	1158	1167	1162	1230	1343
33.	Modrá	1786	182	268	357	385	411	426	446	453	533	656
34.	Nedachlebice	1209	1159	570	627	675	743	839	839	842	913	1050
35.	Nedakonice	1220	840	1085	1061	1087	1176	1312	1378	1233	1311	1511
36.	Nezdenice	1374	834	494	533	555	628	631	643	698	650	756
37.	Nivnice	1261	2548	1463	1644	1793	2228	2500	2614	2596	2943	3283
38.	Ořechov	1270	594	767	873	875	838	932	972	847	845	971
39.	Ostrožská Lhota	1371	635	921	1072	1192	1233	1437	1481	1379	1515	1733
40.	Ostrožská Nová Ves	.	2606	2422	2788	3121	3316	3543	3477	3217	3483	3827
	1. Chylice	1343	.	656	784	842	852	869	863	808	866	891
	2. Ostrožská Nová Ves	1301	.	1766	2004	2279	2464	2674	2614	2409	2617	2936
41.	Osvětimany	1350	1944	853	866	975	1025	1067	1059	999	999	1144
42.	Pašovice	1365	484	485	515	522	557	610	616	615	646	746
43.	Pitín	1412	2306	846	914	972	979	1067	1215	1116	1119	1231
44.	Podolí	1416	602	472	549	540	614	622	700	704	821	907
45.	Polešovice	1220	1307	1984	2047	2046	2150	2109	2092	2103	2251	2480
46.	Popovice	1220	859	626	704	715	842	1025	1024	1042	1107	1319
47.	Prakšice	1131	957	662	714	821	887	915	903	961	905	1063
48.	Rudice	1350	767	389	439	494	585	683	679	742	685	734
49.	Salaš	1750	1787	323	357	363	392	373	402	401	327	408
50.	Slavkov	1261	1375	595	635	696	744	828	848	824	732	871
51.	Staré Hutě	1750	737	390	333	320	282	280	261	249	240	233
52.	Staré Město	1131	2083	2505	2916	3264	3879	4563	5098	5544	5973	6614
53.	Starý Hrozenkov	1261	1084	758	742	813	881	907	930	875	913	1035
54.	Strání	.	3976	1382	1570	1745	2022	2418	2426	2604	2939	3294

Kraj Zlínský

Okres Uherské Hradiště

Poř. č. obce	Počet obyvatel				Počet domů													
	1970	1980	1991	2001	1869	1880	1890	1900	1910	1921	1930	1950	1961	1970	1980	1991	2001	
	142121	147371	145188	144517	15028	16574	17509	18507	20113	21129	24760	28975	30245	31457	32300	36693	37513	
1.	1643	1615	1627	1745	193	207	210	217	235	244	279	330	371	411	432	490	521	
2.	2286	2159	2053	2081	193	228	234	261	287	309	402	489	506	534	542	607	638	
3.	1621	1663	1590	1621	179	193	212	234	257	265	305	346	373	388	421	458	477	
	1291	1317	1241	1277	152	165	185	202	220	225	251	286	373	313	337	361	378	
	330	346	349	344	27	28	27	32	37	40	54	60	.	75	84	97	99	
4.	4429	4629	4858	4768	629	622	645	620	641	659	755	931	949	994	1022	1153	1133	
	3138	3607	4010	3949	387	369	393	368	380	384	450	567	595	649	709	810	779	
	523	414	355	329	98	96	100	101	106	108	126	144	144	139	129	146	147	
	464	372	305	310	83	82	79	80	81	85	94	127	119	119	106	112	118	
	304	236	188	180	61	75	73	71	74	82	85	93	91	87	78	85	89	
5.	2155	2266	2229	2283	304	313	321	297	322	322	359	450	486	516	565	630	646	
6.	947	966	892	860	161	183	198	193	205	212	244	265	261	261	266	299	311	
7.	905	750	611	698	164	174	178	173	179	187	210	240	247	257	230	282	306	
8.	1770	1637	1535	1548	170	201	217	244	264	281	341	389	396	425	429	477	499	
9.	1357	1238	1186	1131	122	139	144	157	177	199	243	295	322	307	318	372	388	
10.	2139	2403	2369	2448	436	460	460	452	468	476	488	569	547	570	604	777	740	
11.	1152	1013	872	800	126	143	148	165	174	180	213	279	300	304	307	345	353	
12.	505	469	407	383	62	73	77	79	86	87	107	119	116	117	113	126	130	
13.	2385	2696	2956	3016	154	169	183	199	221	248	297	422	495	541	613	763	780	
14.	566	540	475	488	95	99	108	121	132	140	155	161	159	153	148	170	166	
15.	3803	4293	4362	4360	445	515	550	595	663	699	858	965	997	1030	1073	1265	1267	
16.	1082	947	866	829	160	201	210	229	253	271	314	338	323	308	292	345	350	
17.	99	64	53	37	23	22	22	21	24	23	24	30	30	27	22	24	26	
18.	310	304	233	227	56	49	48	48	51	50	54	58	68	75	78	75	79	
19.	1137	1026	1020	969	169	208	226	230	251	250	262	281	293	299	284	326	328	
	801	729	700	655	119	142	156	158	170	172	180	195	293	207	204	228	229	
	336	297	320	314	50	66	70	72	81	78	82	86	.	92	80	98	99	
20.	1186	1068	1024	1002	150	170	173	171	183	190	228	268	289	295	290	331	327	
21.	1925	1812	1709	1739	262	278	286	286	329	357	406	457	474	500	494	551	573	
22.	748	576	517	497	133	141	142	145	150	158	164	176	182	178	167	191	193	
23.	1009	1098	1025	1059	104	115	118	125	132	146	178	205	212	229	249	273	276	
24.	779	643	531	543	172	161	191	194	205	214	229	267	211	214	201	218	221	
25.	1178	1182	1048	987	93	119	133	140	151	173	214	265	289	294	333	365	383	
26.	1042	968	906	888	120	129	138	141	156	168	194	221	239	253	266	284	303	
27.	585	507	440	418	113	123	130	133	142	149	161	169	162	158	159	200	203	
28.	939	913	852	858	130	142	146	146	162	174	192	232	242	251	261	279	295	
29.	5368	5558	5195	5152	671	712	745	766	820	850	974	1163	1209	1270	1303	1427	1425	
30.	655	381	236	209	130	149	165	153	160	169	187	198	192	169	132	191	198	
31.	471	462	453	475	82	86	86	87	90	89	95	118	120	121	127	161	162	
32.	1486	1329	1180	1145	203	217	227	234	257	265	303	341	351	346	344	358	364	
	223	178	148	144	32	34	36	36	39	43	51	61	.	52	51	60	62	
	1263	1151	1032	1001	171	183	191	198	218	222	252	280	351	294	293	298	302	
33.	664	701	649	625	59	63	72	76	80	82	105	129	143	154	174	196	202	
34.	1022	976	872	796	119	125	149	155	158	165	191	229	241	241	251	269	261	
35.	1539	1451	1443	1499	210	217	224	232	258	262	295	334	359	381	381	441	456	
36.	729	731	765	758	78	83	90	97	100	104	121	157	167	174	175	197	212	
37.	3198	3213	3259	3236	254	339	372	441	496	522	636	728	776	795	822	923	951	
38.	906	798	651	650	166	171	173	170	184	187	199	220	224	227	214	235	244	
39.	1763	1741	1658	1635	192	224	249	266	302	305	361	395	415	427	433	487	507	
40.	3766	3557	3372	3348	490	542	595	644	676	709	834	921	936	983	953	1084	1073	
	860	765	667	625	141	147	158	161	166	177	210	227	.	233	219	232	236	
	2906	2792	2705	2723	349	395	437	483	510	532	624	694	936	750	734	852	837	
41.	1027	871	794	833	155	171	180	177	199	197	232	277	278	274	268	307	335	
42.	759	721	678	717	101	115	120	125	128	129	146	156	167	168	182	212	223	
43.	1183	1081	911	937	145	150	161	169	183	215	239	288	298	302	289	311	333	
44.	857	790	746	768	90	100	112	117	123	126	168	204	210	212	212	233	238	
45.	2281	2203	2020	1989	417	437	442	431	435	444	490	520	555	566	581	639	657	
46.	1247	1144	1097	1070	135	141	151	164	187	195	254	276	290	290	301	345	352	
47.	1048	967	945	935	141	155	168	185	187	187	217	227	246	248	253	276	282	
48.	688	587	501	488	77	90	93	105	116	128	150	178	188	194	175	197	197	
49.	428	365	359	366	63	69	74	76	76	77	93	115	98	111	107	126	141	
50.	816	744	659	678	109	141	144	147	159	166	197	218	220	222	209	245	255	
51.	191	169	120	124	57	60	60	58	60	60	61	69	66	60	53	68	79	
52.	6245	6183	6882	6691	407	482	521	609	763	865	1141	1392	1462	1546	1558	1713	1592	
53.	941	979	812	859	135	137	131	140	142	154	174	228	236	237	241	265	266	
54.	3525	3736	3820	3848	180	264	269	315	348	375	447	572	648	760	823	964	968	

Poř. č. obce	Obec, část obce	Prv. pís. zmínka	Výměra v ha	Počet obyvatel								
				1869	1880	1890	1900	1910	1921	1930	1950	1961
	1. Květná	1740		.	.	329	392	494	.	698	.	962
	2. Strání	1357		1382	1570	1416	1630	1924	2426	1906	2939	2332
55.	Stříbrnice	1131	608	834	856	866	990	1000	1056	923	830	870
56.	Stupava	1751	711	768	856	755	718	680	672	581	470	532
57.	Suchá Loz	1261	1701	604	664	714	823	955	979	909	982	1213
58.	Sušice	1344	189	206	240	268	297	295	317	429	493	491
59.	Svárov	1460	191	218	223	233	277	294	334	278	317	359
60.	Šumice	1389	1570	1113	1173	1239	1305	1443	1483	1471	1506	1701
61.	Topolná	1318	1038	1130	1250	1287	1396	1554	1556	1496	1643	1733
62.	Traplvice	1220	528	604	687	754	848	1004	1037	989	1210	1321
63.	Tučapy	1131	245	348	389	443	440	457	433	444	424	472
64.	Tupesy	1220	583	1128	1185	1297	1362	1338	1412	1328	1352	1474
65.	Uherské Hradiště	.	2126	5659	6663	7232	8925	9451	10051	10554	13402	15616
	1. Jarošov	1220		615	842	927	1083	1201	1177	1178	1261	1384
	2. Mařatice	1220		809	930	1028	1183	1332	1364	1407	1623	1808
	3. Míkovice	1258		380	397	427	493	546	568	588	723	824
	4. Rybáry	.		196	376	607	767	738	.	520	.	.
	5. Sady	1497		419	461	493	577	641	695	775	841	969
	6. Uherské Hradiště	1257		2904	3283	3332	4370	4436	5682	5562	8405	10017
	7. Vésy	1401		336	374	418	452	557	565	524	549	614
66.	Uherský Brod	.	5206	5855	6492	6935	7399	8014	8384	8821	9856	12565
	1. Havříce	1558		808	866	925	1033	1114	1186	1172	1178	1235
	2. Maršov	1614		121	111	106	116	126	120	131	123	129
	3. Těšov	1289		441	480	564	590	672	714	682	811	939
	4. Uherský Brod	1048		3959	4435	4670	4912	5297	5549	5936	6775	9153
	5. Újezdec	1371		526	600	670	748	805	815	900	969	1109
67.	Uherský Ostroh	.	2653	3409	3683	3945	4429	4737	4739	4338	4394	4614
	1. Kvačice	1371		562	653	717	861	990	871	841	817	960
	2. Ostrožské Předměstí	1400		1749	1977	2185	2568	2661	2844	2626	2749	2847
	3. Uherský Ostroh	1286		1098	1053	1043	1000	1086	1024	871	828	807
68.	Újezdec	1437	341	449	424	397	438	495	459	444	371	443
69.	Vápenice	1846	988	292	324	369	379	409	415	399	344	568
70.	Vážany	1220	372	526	620	628	622	668	678	588	598	624
71.	Velehrad	1205	2225	544	585	594	610	686	798	936	1196	1565
72.	Veletiny	1283	626	370	403	456	477	568	601	609	622	691
73.	Vlčnov	1264	2130	1405	1650	1876	2188	2447	2529	2789	3002	3473
74.	Vyškovec	1830	1119	568	605	602	643	740	714	794	715	662
75.	Záhorovice	1408	1491	879	995	1059	1112	1133	1139	1195	1021	1209
76.	Zlámanec	1392	810	310	368	360	363	385	412	425	420	468
77.	Zlechov	1220	652	845	963	1053	1276	1380	1352	1256	1385	1684
78.	Žitková	1830	611	797	759	828	867	939	859	880	816	912

Poznámky

1. V tom též Cerony
3.1. Domy v roce 1961 v tom též Včelary
3.2. Domy v roce 1961 viz Bílovice
9. V tom též Olšovec
19.1. Domy v roce 1961 v tom též Lhotka

- 19.2. Domy v roce 1961 viz Hradčovice
32.1. Domy v roce 1961 viz Mistřice
32.2. Domy v roce 1961 v tom též Javorovec
40.1. Domy v roce 1961 viz Ostrožská Nová Ves
40.2. Domy v roce 1961 v tom též Chylice
54.1. Rok 1869 až 1880, obyvatelstvo v roce 1921,

Poř. č. obce	Počet obyvatel				Počet domů													
	1970	1980	1991	2001	1869	1880	1890	1900	1910	1921	1930	1950	1961	1970	1980	1991	2001	
	1273	1401	1406	1365	.	.	19	30	40	39	82	.	.	244	262	310	294	
	2252	2335	2414	2483	180	264	250	285	308	336	365	572	648	516	561	654	674	
55.	711	515	397	413	192	204	207	197	211	219	231	236	211	193	178	201	220	
56.	474	352	213	157	118	137	139	141	142	141	142	149	150	147	130	145	143	
57.	1251	1254	1158	1093	113	124	127	144	156	170	187	208	254	278	291	322	328	
58.	550	527	513	502	42	48	49	51	53	59	94	125	119	135	146	161	163	
59.	332	287	245	255	45	50	56	56	58	60	64	77	77	75	71	78	78	
60.	1738	1818	1816	1764	258	276	266	259	262	274	312	358	383	412	429	497	496	
61.	1654	1590	1501	1541	210	223	232	232	245	261	333	375	402	413	417	469	471	
62.	1305	1197	1102	1126	124	142	148	160	180	202	242	286	313	320	327	382	390	
63.	412	315	229	210	75	83	86	86	97	97	114	119	118	107	97	109	111	
64.	1260	1123	1074	1087	228	241	253	255	269	274	304	338	337	328	332	385	397	
65.	19427	25015	26765	26876	743	853	928	1062	1202	1270	1598	2092	2201	2408	2719	3052	3363	
	1334	1481	1916	2592	126	146	157	177	204	210	262	316	318	326	333	397	438	
	1767	3702	6157	7553	163	190	197	220	256	266	327	444	.	442	716	857	1181	
	880	856	825	826	79	81	84	93	104	109	141	171	188	205	206	245	245	
	.	.	349	277	29	51	82	105	107	105	108	132	107	
	1046	1162	1131	1178	85	96	102	102	117	119	160	205	.	248	283	332	346	
	13826	17234	15834	13907	185	209	220	277	320	360	479	824	1551	1035	1014	910	864	
	574	580	553	543	76	80	86	88	94	101	121	132	144	152	167	179	182	
66.	14406	17459	17721	17592	959	1055	1120	1221	1344	1452	1739	2076	2223	2334	2472	2744	2854	
	1150	1084	948	914	172	170	190	211	232	239	270	282	294	309	302	318	311	
	72	39	27	33	27	28	26	25	25	25	26	30	26	18	13	18	20	
	919	971	986	1004	86	98	112	125	134	139	158	194	202	220	248	306	320	
	11197	14283	14744	14597	576	641	663	713	796	888	1099	1349	1463	1544	1643	1801	1895	
	1068	1082	1016	1044	98	118	129	147	157	161	186	221	238	243	266	301	308	
67.	4705	4717	4451	4519	586	623	697	774	848	879	1034	1134	1134	1190	1215	1357	1340	
	738	749	577	560	113	116	141	157	171	174	214	221	.	219	219	233	224	
	2977	2798	2696	2787	312	349	391	453	492	521	633	710	.	755	703	783	792	
	990	1170	1178	1172	161	158	165	164	185	184	187	203	1134	216	293	341	324	
68.	387	274	261	227	94	96	89	93	96	98	104	113	113	105	98	108	113	
69.	452	313	222	197	51	54	59	66	65	67	68	74	120	109	88	133	134	
70.	538	485	452	408	121	128	133	132	133	136	142	154	153	145	132	142	144	
71.	1503	1535	1623	1471	62	76	86	92	105	109	151	177	193	199	222	260	280	
72.	676	639	559	569	96	107	107	117	130	137	154	170	168	174	178	201	200	
73.	3414	3276	3108	3030	344	388	437	484	546	576	696	822	869	940	977	1127	1155	
74.	532	324	201	171	87	99	92	99	112	116	130	148	135	127	103	142	115	
75.	1175	1082	1044	1068	132	152	162	189	193	195	216	259	271	283	291	335	343	
76.	392	335	316	307	63	66	69	74	76	77	87	93	94	101	93	110	109	
77.	1708	1625	1612	1572	181	199	212	226	251	265	283	348	400	438	448	530	522	
78.	634	431	282	248	120	133	134	142	152	137	149	174	173	129	106	157	159	

rok 1950, domy v roce 1961 viz Strání
54.2. Rok 1869 až 1950 v tom též Vápenky (okr. Hodonín),
rok 1869 až 1880, obyvatelstvo v roce 1921,
rok 1950, domy v roce 1961 v tom též Květná
65.2., 65.5. Domy v roce 1961 viz Uherské Hradiště
65.4. Obyvatelstvo v roce 1921, rok 1950 až 1980 viz Uherské Hradiště

65.6. Obyvatelstvo v roce 1921, rok 1950 až 1980 v tom též
Rybárny, domy v roce 1961 v tom též Mařatice, Sady
66.4. V tom též Uherský Brod Židovská Obec
67.1., 67.2. Domy v roce 1961 viz Uherský Ostroh
67.3. V tom též Uherský Ostroh Židovská Obec, domy v roce 1961
v tom též Kvačice, Ostrožské Předměstí

Poř. č. obce	Obec, část obce	Prv. pís. zmínka	Výměra v ha	Počet obyvatel								
				1869	1880	1890	1900	1910	1921	1930	1950	1961
	Okres celkem		114297	83073	87465	90193	94394	98228	95071	101633	105693	121144
1.	Branky	1270	1079	875	848	955	918	859	850	877	895	1013
2.	Bystřička	1647	951	402	429	495	458	532	482	525	508	828
3.	Dolní Bečva	1625	2005	1547	1559	1395	1595	1501	1448	1591	1381	1673
4.	Francova Lhota	.	2285	1363	1395	1443	1504	1519	1620	1593	1345	1668
	1. Francova Lhota	1500		1017	1037	1084	1181	1216	1300	1264	1151	1423
	2. Pulčín	1424		346	358	359	323	303	320	329	194	245
5.	Halenkov	1654	4220	2123	2194	2298	2287	2388	2332	2282	2257	2528
6.	Horní Bečva	1743	4241	2697	3079	2773	2941	3139	3002	3259	2718	3256
7.	Horní Lideč	1500	721	532	659	476	515	519	538	559	780	911
8.	Hošťálková	1505	2688	1802	1878	1877	1805	1671	1747	1915	1818	2023
9.	Hovězí	1505	2211	3246	3273	2051	1850	1747	1710	1781	1879	2230
10.	Huslenky	1505	3508	.	.	1346	1632	1756	1857	2024	2222	2516
11.	Hutisko-Solanec	.	2991	2066	2092	2005	2151	2105	1979	2104	1788	2001
	1. Hutisko	1627		1054	1036	1056	1075	946	870	944	829	.
	2. Solanec pod Soláněm	1583		1012	1056	949	1076	1159	1109	1160	959	2001
12.	Choryně	1131	911	511	547	605	614	640	626	731	716	904
13.	Jablunka	1515	821	900	1001	1010	1098	1131	1118	1200	1330	1706
14.	Janová	1505	922	553	547	564	584	653	636	670	708	741
15.	Jarcová	1392	525	655	698	705	762	778	709	829	755	806
16.	Karolinka	1861	4215	.	556	623	1612	2024	2039	2113	2136	2488
17.	Kateřinice	1505	1337	1059	1139	1100	986	936	934	923	987	1121
18.	Kelč	.	2783	3320	3593	3504	3282	3277	3063	3048	2775	2820
	1. Babice	1270		194	183	169	152	135	153	171	143	138
	2. Kelč	1201		2414	2670	2619	2449	2432	2224	2189	1953	1951
	3. Komárovice	1270		250	236	241	214	228	209	218	197	190
	4. Lhota	1540		213	237	216	221	214	200	197	188	204
	5. Němetice	1131		249	267	259	246	268	277	273	294	337
19.	Kladeruby	1389	706	501	498	518	491	532	507	512	461	489
20.	Kunovice	1415	818	567	624	669	630	656	687	664	685	716
21.	Lačnov	1422	1531	839	864	846	829	933	851	881	858	953
22.	Leskovec	1549	985	539	513	494	492	582	573	592	647	743
23.	Lešná	.	2232	1762	1907	1946	1944	2012	2045	2109	2015	2122
	1. Jasenice	1374		342	383	384	392	433	434	451	443	476
	2. Lešná	1355		504	483	515	523	525	527	528	466	492
	3. Lhotka nad Bečvou	1347		187	194	217	228	244	255	279	285	315
	4. Mštěnovice	1374		186	198	219	208	196	213	203	190	196
	5. Perná	1355		239	261	251	262	240	240	252	228	242
	6. Příluky	1358		144	221	203	181	186	179	203	221	229
	7. Vysoká	1351		160	167	157	150	188	197	193	182	172
24.	Lhota u Vsetína	1666	1128	721	732	749	825	878	850	810	862	948
25.	Lidečko	1511	1737	958	1078	1092	1159	1182	1219	1330	1472	1782
26.	Liptál	1505	2418	1548	1689	1678	1715	1859	1718	1642	1445	1547
27.	Loučka	.	689	753	775	805	822	872	840	854	955	980
	1. Lázy	1763		193	198	168	196	202	193	165	145	145
	2. Loučka	1307		560	577	637	626	670	647	689	810	835
28.	Lužná	1511	1569	791	825	828	871	856	852	899	828	908
29.	Malá Bystřice	1620	1832	777	788	742	779	746	686	668	476	484
30.	Mikulůvka	1505	1317	641	655	686	686	727	683	769	729	855
31.	Nový Hrozenkov	1644	4358	3635	3338	3628	3280	3237	2979	3196	2895	3233
32.	Oznice	1396	614	449	469	502	519	518	489	500	439	490
33.	Podolí	1370	576	334	387	383	357	352	348	335	309	329
34.	Police	1383	1322	644	690	635	634	630	610	668	655	677
35.	Pozdýchov	1361	1345	558	641	625	625	637	665	669	687	786
36.	Prlov	1361	714	435	492	519	544	581	598	556	501	664
37.	Prostřední Bečva	1676	2345	1725	1650	1399	1678	1598	1482	1641	1691	1863
38.	Pržno	1372	835	792	810	853	859	881	864	896	843	872
39.	Ratiboř	1505	1875	1116	1291	1415	1469	1528	1372	1468	1172	1621
40.	Rožnov pod Radhoštěm	1267	3947	4415	4207	4076	4140	4240	4178	4772	4928	7671
41.	Růžďka	1505	1856	1669	1574	1606	1625	1552	1397	1510	1498	1477
42.	Seninka	1500	726	390	433	431	422	455	413	430	377	413
43.	Střelná	1511	928	549	552	596	676	676	705	727	663	807
44.	Střítež nad Bečvou	1317	745	736	758	769	850	908	790	840	736	845
45.	Študlov	1422	944	522	527	564	583	589	603	605	572	662
46.	Ústí	1505	543	379	413	416	414	447	474	493	466	544
47.	Valašská Bystřice	1651	3597	1881	1979	2045	2090	2114	2047	2029	1743	2339
48.	Valašská Polanka	1549	1236	716	751	730	786	919	889	875	1095	1227

Poř. č. obce	Počet obyvatel				Počet domů													
	1970	1980	1991	2001	1869	1880	1890	1900	1910	1921	1930	1950	1961	1970	1980	1991	2001	
	130748	143428	146898	147064	12812	13656	13689	14073	14570	14993	17128	21018	21754	23347	24282	28574	29770	
1.	951	882	803	857	129	135	145	148	151	156	180	206	216	212	234	262	271	
2.	788	940	922	976	53	67	66	64	83	73	87	110	166	189	226	365	297	
3.	1746	1743	1762	1772	218	232	221	227	234	236	265	317	348	403	421	549	561	
4.	1666	1578	1632	1635	261	248	249	253	260	267	283	325	343	346	350	455	475	
	1443	1414	1507	1528	199	187	189	194	204	210	223	259	289	295	309	402	431	
	223	164	125	107	62	61	60	59	56	57	60	66	54	51	41	53	44	
5.	2488	2436	2445	2360	255	305	310	317	340	361	407	480	473	516	537	633	675	
6.	2994	2729	2457	2419	354	402	437	471	482	483	547	625	651	716	698	961	866	
7.	985	1161	1279	1397	84	85	80	80	79	83	91	149	169	198	225	281	299	
8.	1903	1991	2009	2032	317	349	339	324	314	325	334	392	385	406	441	527	550	
9.	2192	2157	2177	2312	583	633	323	295	278	282	308	374	425	479	522	635	666	
10.	2413	2133	2120	2088	.	.	234	267	282	294	320	427	464	495	515	623	666	
11.	1961	1924	1897	1900	312	325	325	334	339	340	370	429	423	440	475	584	619	
	986	977	923	901	160	167	169	168	148	146	163	186	.	216	225	265	281	
	975	947	974	999	152	158	156	166	191	194	207	243	423	224	250	319	338	
12.	811	805	748	739	91	97	96	100	97	96	114	140	160	165	172	189	202	
13.	1843	1973	1919	1974	126	140	151	161	162	171	209	295	327	373	432	537	577	
14.	702	652	649	686	96	103	100	103	111	115	128	168	182	182	177	245	239	
15.	767	737	685	745	103	106	110	109	111	117	135	179	186	195	183	215	227	
16.	2652	2862	2959	2894	.	66	114	160	243	271	302	444	406	447	398	514	523	
17.	1075	1008	949	919	180	217	185	170	169	162	183	220	234	249	243	280	292	
18.	2625	2479	2599	2581	762	561	587	591	589	590	608	665	635	646	633	714	735	
	130	119	97	100	29	27	30	28	28	29	30	32	32	32	32	35	34	
	1821	1720	1910	1914	618	411	426	421	423	424	425	465	444	454	436	484	508	
	195	171	155	141	36	37	38	43	41	39	51	55	49	49	47	55	56	
	191	185	175	173	31	33	36	37	38	38	39	44	43	43	50	57	53	
	288	284	262	253	48	53	57	62	59	60	63	69	67	68	68	83	84	
19.	501	492	439	442	93	97	100	101	103	105	123	124	113	128	122	148	146	
20.	670	697	642	637	75	97	108	110	110	116	131	148	149	161	176	195	196	
21.	918	956	894	872	151	177	160	164	161	161	167	183	187	198	229	247	260	
22.	707	679	639	660	90	92	91	90	96	105	113	140	143	161	172	195	207	
23.	1948	1927	1821	1960	315	330	323	323	321	333	379	469	472	475	489	554	574	
	417	386	357	382	65	67	63	62	63	63	72	86	92	95	92	104	108	
	467	571	640	684	90	93	87	88	85	85	99	118	119	112	128	158	163	
	275	258	247	231	32	34	36	38	37	42	49	68	72	68	70	76	77	
	180	164	116	132	33	36	35	33	34	36	40	52	45	45	46	45	47	
	236	254	226	254	39	41	41	41	41	43	48	56	58	60	64	81	85	
	199	151	104	130	29	32	31	32	31	32	36	47	48	50	47	44	45	
	174	143	131	147	27	27	30	29	30	32	35	42	38	45	42	46	49	
24.	851	795	739	725	117	124	115	113	123	130	145	188	191	203	208	237	250	
25.	1914	1877	1784	1825	161	173	176	178	183	197	224	280	314	375	405	464	498	
26.	1503	1429	1394	1409	280	294	289	280	281	280	315	341	362	377	384	437	444	
27.	864	820	750	743	108	135	133	143	143	142	154	210	208	214	208	252	267	
	122	82	84	76	28	33	29	32	30	29	30	36	32	29	29	41	45	
	742	738	666	667	80	102	104	111	113	113	124	174	176	185	179	211	222	
28.	832	694	552	554	149	147	157	160	165	168	172	198	206	210	210	209	248	
29.	464	387	342	331	103	108	105	108	102	99	108	125	111	114	107	143	151	
30.	833	759	676	664	104	114	111	116	116	119	148	174	195	203	199	241	252	
31.	3017	2834	2704	2750	485	460	478	456	471	470	529	581	557	619	646	762	800	
32.	424	368	335	366	72	91	92	92	90	91	98	112	111	109	100	119	125	
33.	271	237	214	218	57	62	63	65	65	64	64	69	67	64	62	73	77	
34.	583	556	515	546	112	119	125	126	122	122	120	141	140	145	151	175	183	
35.	715	674	570	586	115	125	128	128	125	127	135	155	165	173	181	211	221	
36.	642	582	544	549	83	91	95	102	105	108	120	131	138	143	140	159	162	
37.	1815	1612	1568	1668	249	255	217	240	238	245	270	343	355	410	419	610	588	
38.	775	698	637	656	132	140	142	138	145	149	171	202	186	191	182	232	235	
39.	1605	1622	1732	1756	192	224	232	225	233	233	255	291	340	369	395	474	517	
40.	10885	15468	17727	17845	670	687	643	649	649	672	842	1015	1166	1424	1639	1872	2081	
41.	1263	1053	948	882	238	265	269	278	256	258	282	330	317	309	297	347	352	
42.	398	363	331	317	68	83	81	78	77	77	82	94	85	93	92	93	99	
43.	732	717	625	625	94	97	100	105	108	111	131	133	150	155	169	190	192	
44.	845	804	768	789	122	131	131	132	135	134	155	166	186	191	195	220	230	
45.	609	601	500	518	92	98	101	97	101	105	107	127	118	120	128	145	154	
46.	521	548	542	600	71	76	72	72	74	77	93	109	115	128	144	171	179	
47.	2217	2079	2134	2182	234	275	296	302	308	317	329	361	444	491	505	655	682	
48.	1176	1212	1246	1300	139	156	152	151	153	156	166	221	233	262	291	331	362	

Poř. č. obce	Obec, část obce	Prv. pís. zmínka	Výměra v ha	Počet obyvatel								
				1869	1880	1890	1900	1910	1921	1930	1950	1961
49.	Valašská Senice	1500	1600	623	721	701	735	798	823	738	702	759
50.	Valašské Meziříčí	.	5477	9221	10014	10453	10795	11450	11364	14357	15308	17145
	1. Bynina	1368		375	445	391	430	454	421	506	511	588
	2. Hrachovec	1374		357	450	500	551	557	523	631	652	711
	3. Juřinka	1353		286	289	323	314	314	308	329	382	429
	4. Krásno nad Bečvou	1299		1992	2106	2131	2328	2285	2245	2753	3725	5309
	5. Krhová	1442		1046	1161	1317	1450	1733	1696	1834	1539	1719
	6. Lhota	1392		145	153	169	162	167	168	180	192	209
	7. Podlesí	.		924	996	1028	1004	1169	1076	1493	1383	1472
	8. Poličná	1391		1067	1086	1112	1100	1188	1173	1350	1356	1445
	9. Valašské Meziříčí	1297		3029	3328	3482	3456	3583	3754	5281	5568	5263
51.	Valašské Příkazy	1511	233	183	173	184	220	202	200	193	199	233
52.	Velká Lhota	.	932	932	883	853	887	945	887	879	693	681
	1. Malá Lhota	1411		397	358	366	350	355	340	356	284	265
	2. Velká Lhota	1374		535	525	487	537	590	547	523	409	416
53.	Velké Karlovice	.	8079	4572	4560	5110	5265	5235	5289	4855	3689	3847
	1. Malé Karlovice	1774		1078	1150	1012	1055	1020	1150	1008	732	785
	2. Velké Karlovice	1710		3494	3410	4098	4210	4215	4139	3847	2957	3062
54.	Vidče	1411	1178	1437	1504	1459	1633	1749	1462	1686	1563	1606
55.	Vigantice	1411	764	669	692	686	709	698	654	749	640	775
56.	Vsetín	.	5762	5107	6061	7869	8869	10123	9382	9727	16625	18213
	1. Horní Jasenka	1505		676	721	836	971	1064	968	943	860	947
	2. Rokytnice	1505		725	755	976	1162	1475	1389	1555	1535	1514
	3. Semetín	1505		172	366
	4. Vsetín	1308		3706	4585	6057	6736	7584	7025	7229	14058	15386
57.	Zašová	.	2253	1894	1950	2027	2222	2263	2215	2543	2549	2688
	1. Veselá	1376		406	409	426	467	446	441	457	478	513
	2. Zašová	1374		1488	1541	1601	1755	1817	1774	2086	2071	2175
58.	Zděchov	1647	1300	888	853	745	784	859	906	827	705	823
59.	Zubří	1710	2839	2554	2657	2636	2887	3034	2785	3115	3319	4094

Poznámky

9. Rok 1869 až 1880 v tom též Huslenky
10. Rok 1869 až 1880 viz Hovězí
11.1. Rok 1961 viz Solanec pod Soláněm
11.2. Rok 1961 v tom též Hutisko

12. V tom též Střítež
16. Rok 1869 viz Nový Hrozenkov
18.2. V tom též Posvátno
31. Rok 1869 v tom též Karolinka
34. V tom též Vrchovec

Poř. č. obce	Počet obyvatel				Počet domů													
	1970	1980	1991	2001	1869	1880	1890	1900	1910	1921	1930	1950	1961	1970	1980	1991	2001	
49.	725	607	507	480	115	121	128	126	133	129	128	146	140	151	148	174	176	
50.	22296	26531	28175	27568	1220	1288	1280	1346	1456	1574	2103	2763	2854	3080	3268	3628	3750	
	569	631	565	602	60	65	66	65	66	70	83	107	129	136	161	170	171	
	749	847	811	900	60	75	77	79	83	87	103	137	149	175	193	229	234	
	402	461	420	447	46	57	55	54	52	52	59	84	87	101	115	129	135	
	10711	10358	8282	7953	267	261	248	247	262	308	437	587	.	660	640	593	594	
	1606	1752	1704	1787	125	144	152	172	187	206	276	337	.	378	416	486	507	
	192	169	185	206	29	28	29	30	31	32	34	45	43	46	47	56	62	
	1470	1861	1890	1946	137	165	163	162	171	178	253	339	325	346	380	449	455	
	1438	1526	1607	1651	152	166	166	169	168	178	201	281	301	349	373	428	457	
	5159	8926	12711	12076	344	327	324	368	436	463	657	846	1820	889	943	1088	1135	
51.	234	234	233	232	34	35	34	34	36	37	37	41	43	43	48	54	61	
52.	621	465	417	404	138	143	149	152	162	151	161	211	155	160	132	157	157	
	226	112	93	89	57	59	63	64	68	62	69	83	63	62	35	42	43	
	395	353	324	315	81	84	86	88	94	89	92	128	92	98	97	115	114	
53.	3313	2991	2719	2676	559	624	681	740	744	751	771	852	798	777	752	905	914	
	298	241	272	234	138	161	146	160	163	168	176	187	166	73	76	120	130	
	3015	2750	2447	2442	421	463	535	580	581	583	595	665	632	704	676	785	784	
54.	1597	1490	1424	1600	216	235	246	249	229	234	291	347	328	368	388	464	518	
55.	834	826	859	874	104	113	111	110	110	111	127	148	166	192	197	237	256	
56.	22108	27932	29661	29190	789	863	880	974	1127	1207	1442	2078	2118	2088	2103	2238	2356	
	860	743	600	1239	98	109	117	126	138	138	155	190	.	215	217	210	260	
	1430	4410	4490	4493	125	132	144	149	179	200	246	323	.	346	285	323	375	
	436	422	374	405	43	.	100	115	131	143	
	19382	22357	24197	23053	566	622	619	699	810	869	1041	1522	2118	1427	1486	1574	1578	
57.	2689	2587	2645	2750	261	302	295	304	330	338	417	519	549	595	616	711	777	
	482	503	451	461	66	76	72	72	73	75	88	105	108	112	116	137	140	
	2207	2084	2194	2289	195	226	223	232	257	263	329	414	441	483	500	574	637	
58.	759	657	661	664	155	165	154	154	153	155	156	171	160	162	161	196	207	
59.	4512	5378	5274	5365	326	373	374	388	407	413	496	636	726	859	942	1080	1126	

39. Rok 1869 až 1930 v tom též část osady Semetín

40. V tom též Hážovice, Tylovice

50.4., 50.5. Domy v roce 1961 viz Valašské Meziříčí

50.7. V tom Brňov, Křivé

50.9. Domy v roce 1961 v tom též Krásno nad Bečvou, Křhová

56.1., 56.2. Domy v roce 1961 viz Vsetín

56.3. Rok 1869 až 1930 viz Ratiboř, Vsetín,
domy v roce 1961 viz Vsetín

56.4. Rok 1869 až 1930 v tom též část osady Semetín, domy
v roce 1961 v tom též Horní Jasenka, Rokytnice, Semetín

Poř. č. obce	Obec, část obce	Prv. pís. zmlínka	Výměra v ha	Počet obyvatel								
				1869	1880	1890	1900	1910	1921	1930	1950	1961
	Okres celkem		103020	72647	77518	79366	83451	87696	89138	113011	150094	165022
1.	Biskupice	1141	597	316	335	348	357	397	386	462	541	584
2.	Bohuslavice nad Vlárí	1365	686	568	523	549	570	569	566	528	515	526
3.	Bohuslavice u Zlína	1372	804	541	627	599	648	643	702	724	721	793
4.	Bratřejov	1483	1196	545	630	628	681	711	750	754	804	869
5.	Brumov-Bylnice	.	5630	3495	3607	3297	3844	4009	3824	4394	4505	5225
	1. Brumov	1256		1487	1511	1466	1470	1429	1423	1494	1801	2250
	2. Bylnice	1422		1266	1323	1400	1512	1594	2401	1866	2019	2011
	3. Sidonie	1788		444	441	301	511	520	.	521	235	474
	4. Svatý Štěpán	1815		298	332	130	351	466	.	513	450	490
6.	Březnice	1397	915	814	843	849	986	1087	1134	1278	1423	1496
7.	Březová	1407	266	355	329	326	359	417	406	430	482	531
8.	Březůvky	1571	797	464	530	552	638	700	674	693	767	791
9.	Dešná	1373	216	141	117	136	136	148	135	155	165	176
10.	Dobrkovice	1360	433	223	264	259	294	322	330	302	342	366
11.	Dolní Lhota	1449	500	285	314	310	296	330	298	303	302	378
12.	Doubravy	1406	1018	416	417	430	447	454	465	489	476	535
13.	Drnovice	1261	761	489	502	512	530	572	583	568	554	668
14.	Držková	1391	2086	790	849	789	767	709	743	735	584	633
15.	Fryšták	.	2416	2694	2719	2750	2709	2953	2836	2881	3059	3466
	1. Dolní Ves	1397		945	900	961	892	980	907	845	789	830
	2. Fryšták	1356		954	938	906	935	1022	1012	1136	1254	1537
	3. Horní Ves	14.st.		621	681	710	667	725	684	671	732	762
	4. Vítová	1486		174	200	173	215	226	233	229	284	337
16.	Halenkovice	1630	2004	1619	1750	1877	1950	1986	2058	2019	2131	2280
17.	Haluzice	1261	408	140	176	164	158	161	150	156	113	141
18.	Horní Lhota	1449	1265	387	379	378	381	418	441	431	441	506
19.	Hostišová	1397	265	175	230	254	246	289	300	302	350	377
20.	Hrobice	1376	445	394	434	426	445	464	422	439	434	515
21.	Hřivínův Újezd	1406	766	380	412	416	450	465	478	487	533	590
22.	Hvozdná	1446	728	671	779	767	800	864	857	931	1055	1182
23.	Jasenná	1481	1235	723	790	785	822	843	892	858	858	944
24.	Jestřábí	1422	389	352	415	458	455	463	454	473	485	584
25.	Kaňovice	1362	461	198	229	224	238	275	253	271	315	346
26.	Karlovice	1780	208	198	231	232	250	222	216	230	258	305
27.	Kašava	1441	840	690	801	878	813	809	829	831	840	926
28.	Kelníky	1372	382	202	210	221	236	239	236	252	233	251
29.	Komárov	1368	762	327	393	374	440	495	484	468	490	507
30.	Křekov	1371	385	260	291	287	270	280	269	289	279	274
31.	Lhota	1356	502	534	610	637	753	788	772	820	858	944
32.	Lhotsko	1548	295	171	190	224	196	206	229	250	237	258
33.	Lípa	1261	835	630	638	622	705	693	738	864	859	895
34.	Lipová	1362	1148	386	384	444	438	487	479	430	415	423
35.	Loučka	1261	758	440	449	434	443	435	419	431	426	455
36.	Ludkovice	.	1185	601	715	673	716	730	757	785	764	853
	1. Ludkovice	1412		467	556	540	567	594	622	652	643	708
	2. Pradlisko	1633		134	159	133	149	136	135	133	121	145
37.	Luhačovice	.	3299	1816	1955	2068	2267	2867	3005	3362	3737	4733
	1. Kladná Žilín	1376		513	497	508	554	587	570	564	498	464
	2. Luhačovice	1412		827	945	1069	1138	1716	1860	2219	2644	3643
	3. Polichno	1368		228	263	246	303	300	298	317	366	388
	4. Řetechov	1412		248	250	245	272	264	277	262	229	238
38.	Lukov	1332	1085	737	824	840	951	965	828	826	952	1270
39.	Lukoveček	1446	2268	380	400	382	377	387	373	380	404	443
40.	Lutonina	1261	614	395	441	408	450	443	480	453	442	491
41.	Machová	1397	315	247	320	361	382	417	416	441	460	465
42.	Mysločovice	1397	359	370	466	504	522	574	525	532	499	571
43.	Napajedla	1366	1980	3041	3404	3601	3769	3793	3600	3922	4848	5463
44.	Návojná	1503	801	438	476	467	440	465	482	495	490	617
45.	Nedašov	1422	1245	683	701	771	803	785	812	898	956	1215
46.	Nedašova Lhota	1511	933	522	567	533	539	532	511	562	613	766
47.	Neubuz	1373	542	365	374	392	377	420	376	376	385	452
48.	Oldřichovice	1368	273	366	370	385	405	426	425	390	442	443
49.	Ostrata	1391	356	291	291	303	331	294	303	330	354	380
50.	Otrokovice	.	1961	1351	1489	1545	1629	1752	1927	2645	8929	10486
	1. Kvítkovice	1355		391	419	402	458	486	538	636	922	978
	2. Otrokovice	1141		960	1070	1143	1171	1266	1389	2009	8007	9508

Kraj Zlínský

Okres Zlín

Poř. č. obce	Počet obyvatel				Počet domů													
	1970	1980	1991	2001	1869	1880	1890	1900	1910	1921	1930	1950	1961	1970	1980	1991	2001	
	173089	191335	196829	195376	12873	13710	14283	14520	15083	15637	18837	25586	27376	32465	33948	38207	39456	
1.	577	635	684	728	54	61	60	66	69	69	77	103	111	127	141	187	195	
2.	520	428	398	402	102	102	112	108	111	109	110	114	110	112	113	127	131	
3.	782	840	793	800	96	108	111	113	116	124	150	162	179	202	211	235	239	
4.	879	813	754	759	105	116	122	122	127	131	143	190	194	211	227	252	259	
5.	5532	5795	5924	6091	531	511	497	531	559	588	720	878	1032	1134	1157	1289	1350	
	2675	3120	3361	3429	258	240	250	256	257	257	307	375	427	494	510	539	548	
	1951	1843	1893	1959	187	186	205	211	224	252	305	366	382	418	433	522	553	
	400	345	279	312	46	46	24	29	31	29	44	47	114	107	102	110	133	
	506	487	391	391	40	39	18	35	47	50	64	90	109	115	112	118	116	
6.	1174	1175	1063	1109	155	164	171	176	184	199	232	287	321	306	335	379	419	
7.	503	450	427	443	56	64	64	64	60	64	68	94	102	109	110	128	135	
8.	745	686	634	629	92	110	119	126	133	135	141	159	171	186	193	232	240	
9.	180	164	145	195	24	24	25	25	25	25	31	40	38	44	46	58	67	
10.	357	329	315	278	45	53	57	59	63	65	67	78	75	82	85	95	94	
11.	382	457	507	565	46	53	53	53	55	56	59	65	76	82	105	143	146	
12.	509	475	462	450	78	80	81	81	83	85	90	97	114	119	120	149	153	
13.	597	542	480	451	90	94	89	100	102	101	103	117	122	125	124	135	131	
14.	549	405	343	331	119	134	138	138	131	133	134	146	144	133	122	138	133	
15.	3390	3446	3299	3473	411	471	477	494	483	485	513	621	691	747	817	952	1015	
	704	581	525	529	138	175	177	177	172	169	172	170	.	180	172	203	205	
	1472	1501	1387	1415	149	146	148	151	148	151	169	220	691	272	304	336	348	
	905	1127	1155	1305	95	112	114	124	122	124	127	160	.	213	260	317	365	
	309	237	232	224	29	38	38	42	41	41	45	71	.	82	81	96	97	
16.	2039	1802	1634	1650	333	369	387	396	414	417	452	518	531	534	507	571	581	
17.	124	99	86	74	24	30	29	30	32	30	30	27	30	31	26	32	34	
18.	520	496	500	530	62	67	68	70	74	75	85	96	106	118	129	158	167	
19.	383	350	387	410	26	36	43	46	55	61	71	82	89	94	103	113	129	
20.	486	475	433	449	66	71	76	77	77	76	81	92	99	107	115	133	142	
21.	542	537	562	567	85	85	85	85	86	90	101	115	125	129	129	169	171	
22.	1108	1024	946	988	103	120	128	140	135	145	156	209	223	244	274	306	313	
23.	872	867	913	913	142	157	157	156	157	160	169	199	202	210	221	277	291	
24.	400	346	315	319	66	71	79	82	87	90	91	102	107	87	89	91	95	
25.	332	316	269	273	40	42	43	44	46	48	55	63	71	79	82	87	94	
26.	273	263	214	210	38	45	48	49	50	50	53	60	70	71	75	81	82	
27.	920	851	844	882	110	141	150	151	152	151	161	190	192	209	213	249	267	
28.	219	206	181	174	45	44	48	44	45	44	48	48	49	49	47	56	50	
29.	507	407	329	331	65	71	75	76	83	85	101	120	120	120	112	124	125	
30.	252	197	172	163	47	44	45	45	49	49	53	60	56	57	61	64	64	
31.	875	734	645	751	91	116	123	126	144	156	179	207	221	219	221	254	253	
32.	247	247	240	239	40	44	44	45	43	44	50	54	62	67	72	85	87	
33.	866	730	657	629	110	115	122	126	119	122	147	192	201	215	206	233	212	
34.	413	356	313	300	73	76	74	76	81	82	85	95	97	96	92	103	102	
35.	413	398	364	483	77	78	78	79	79	79	81	86	93	95	98	118	122	
36.	777	772	674	681	104	123	122	124	127	137	149	165	171	178	186	212	219	
	666	662	591	607	73	88	94	98	101	112	124	142	147	154	161	184	192	
	111	110	83	74	31	35	28	26	26	25	25	23	24	24	25	28	27	
37.	5062	5378	5828	5621	313	325	389	409	498	556	704	880	878	936	972	1125	1099	
	376	308	241	226	82	85	90	94	97	99	103	111	109	108	93	112	94	
	4095	4540	5077	4877	134	142	195	213	307	355	483	627	630	688	732	840	826	
	361	326	331	303	55	56	60	58	53	58	71	87	88	89	96	113	112	
	230	204	179	215	42	42	44	44	41	44	47	55	51	51	60	67		
38.	1277	1348	1441	1676	109	120	125	139	142	136	163	184	219	259	284	382	400	
39.	441	360	344	367	56	62	64	64	69	77	84	100	106	113	110	142	147	
40.	454	429	419	394	89	91	94	95	85	89	92	107	106	115	102	117	121	
41.	460	543	523	531	45	53	58	62	67	70	85	109	112	116	148	169	174	
42.	578	634	608	578	60	79	86	90	96	100	110	119	129	138	159	176	183	
43.	5790	7747	7784	7607	522	586	610	618	670	687	779	996	1048	1125	1168	1331	1310	
44.	691	760	722	720	80	87	86	88	90	91	95	97	106	138	144	160	167	
45.	1271	1295	1362	1445	119	112	129	128	130	127	141	178	205	237	263	330	351	
46.	742	747	730	735	84	85	94	94	92	92	104	114	119	134	149	177	179	
47.	412	421	440	438	59	63	64	67	66	64	70	88	87	92	103	183	129	
48.	400	356	338	359	69	72	75	74	79	79	86	100	111	112	107	125	130	
49.	345	330	333	346	44	46	49	56	57	58	63	69	71	75	89	111	115	
50.	11925	18082	20267	19261	211	245	268	288	302	319	461	1235	1211	1880	1896	1962	1981	
	2534	6938	5934	5440	60	66	74	81	89	92	122	175	.	227	372	350	367	
	9391	11144	14333	13821	151	179	194	207	213	227	339	1060	1211	1653	1524	1612	1614	

Poř. č. obce	Obec, část obce	Prv. pís. zmlínka	Výměra v ha	Počet obyvatel								
				1869	1880	1890	1900	1910	1921	1930	1950	1961
51.	Petrůvka	1449	702	358	381	354	376	370	366	376	331	374
52.	Podhradí	1563	348	228	260	263	262	278	269	246	228	255
53.	Podkopná Lhota	1480	483	397	470	481	453	482	476	470	389	443
54.	Pohořelice	1255	588	544	654	627	672	670	715	765	841	920
55.	Poteč	1341	1056	633	635	624	688	616	666	716	666	791
56.	Pozlovice	1287	959	498	524	574	616	715	651	741	800	877
57.	Provodov	1412	1196	693	707	711	790	893	826	822	928	987
58.	Racková	1397	1118	543	581	616	615	657	640	680	696	728
59.	Rokytnice	.	995	417	449	449	493	554	557	667	612	675
	1. Kochavec	1520
	2. Rokytnice	1511	.	417	449	449	493	554	557	667	612	675
60.	Rudimov	1449	1005	492	488	503	477	463	437	462	406	433
61.	Sazovice	1373	392	383	454	555	569	538	543	585	583	628
62.	Sehradice	1131	909	527	567	590	548	591	573	592	634	737
63.	Slavičín	.	3367	2365	2378	2450	2606	2797	2608	2837	3033	4503
	1. Divnice	1379	.	399	393	378	381	388	366	383	510	363
	2. Hrádek na Vlárské dráze	1412	.	407	427	449	453	535	476	550	482	624
	3. Nevšová	1449	.	555	567	561	659	672	633	596	515	623
	4. Slavičín	1256	.	1004	991	1062	1113	1202	1133	1308	1526	2893
64.	Slopné	1261	966	529	539	515	577	594	602	584	635	711
65.	Slušovice	1261	714	907	955	930	973	1061	1086	1091	1246	1375
66.	Spytihněv	1046	964	957	1058	1228	1342	1438	1454	1371	1576	1739
67.	Šanov	1261	907	455	486	526	557	580	551	549	553	630
68.	Šarovy	1360	223	252	271	300	318	360	332	297	258	260
69.	Štítná nad Vláří-Popov	.	2841	1462	1465	1687	1836	1784	1994	2048	1954	2355
	1. Popov	1442	.	378	370	402	454	421	435	472	489	554
	2. Štítná nad Vláří	1420	.	1084	1095	1285	1382	1363	1559	1576	1465	1801
70.	Tečovice	1141	666	570	665	717	762	765	884	1005	1220	1343
71.	Tichov	1422	732	381	419	442	465	436	444	487	502	562
72.	Tlumačov	1141	1552	1490	1908	2039	2224	2285	2183	2416	2611	2647
73.	Trnava	1397	1885	1055	1079	1116	1179	1168	1192	1116	1201	1397
74.	Úblo	1450	463	323	361	373	396	428	469	465	361	394
75.	Újezd	1261	1243	782	807	831	937	1042	1007	1010	1058	1266
76.	Valašské Klobouky	.	2693	3364	3509	3764	3689	3727	3446	3364	3363	4026
	1. Lipína	1412	.	267	277	294	303	318	293	297	286	318
	2. Mirošov	1460	.	205	191	192	199	205	190	194	159	165
	3. Smolína	1511	.	234	214	231	234	226	217	267	271	402
	4. Valašské Klobouky	1241	.	2658	2827	3047	2953	2978	2746	2606	2647	3141
77.	Velký Ořechov	1141	622	328	354	365	486	502	514	543	599	702
78.	Veselá	1407	444	462	502	495	469	551	585	622	693	790
79.	Vizovice	.	2855	2834	2784	2757	2841	2895	3178	3495	3717	3981
	1. Chrástěšov	1261	.	117	116	123	136	135	139	158	150	183
	2. Vizovice	1261	.	2717	2668	2634	2705	2760	3039	3337	3567	3798
80.	Vlachova Lhota	1412	382	287	329	317	323	344	346	333	336	355
81.	Vlachovice	.	2239	1170	1281	1352	1353	1311	1322	1300	1260	1559
	1. Vlachovice	1261	.	824	871	953	964	899	921	936	878	1135
	2. Vrbětice	1318	.	346	410	399	389	412	401	364	382	424
82.	Vlčková	1373	1090	474	524	530	545	551	479	487	448	522
83.	Všemina	1373	1165	810	866	829	816	878	809	810	1005	1086
84.	Vysoké Pole	1261	1211	565	577	627	636	663	661	674	743	926
85.	Zádveřice-Raková	.	1797	1204	1218	1214	1261	1286	1376	1468	1454	1539
	1. Raková	1549	.	266	260	261	272	288	308	283	319	320
	2. Zádveřice	1261	.	938	958	953	989	998	1068	1185	1135	1219
86.	Zlín	.	11885	10703	11172	11295	11824	12912	14470	34348	61022	63038
	1. Chlum	1780	.	104	102	113	114	108	121	112	110	111
	2. Jaroslavice	1571	.	455	488	510	528	530	602	773	952	962
	3. Klečůvka	1397	.	262	264	249	249	262	272	272	363	408
	4. Kostelec	1399	.	847	790	858	972	1003	1007	1176	1167	1241
	5. Kudlov	1571	.	569	570	533	584	631	633	914	1014	1231
	6. Lhotka	1349	.	139	182	196	187	208	204	201	291	288
	7. Louky	1349	.	458	462	486	516	560	596	764	1392	1371
	8. Lužkovice	1446	.	342	359	382	355	402	472	589	604	680
	9. Malenovice	1321	.	1382	1500	1491	1521	1611	1655	2331	3101	3410
	10. Mladcová	1398	.	302	359	330	379	423	427	599	868	1631
	11. Prštné	1397	.	401	444	456	452	468	485	1158	2466	2441
	12. Příluky	1437	.	574	599	559	627	631	733	900	951	1024
	13. Salaš	1846	.	181	184	189	213	227	241	276	258	305
	14. Štípa	1391	.	805	869	986	967	1051	1075	1111	1196	1322

Poř. č. obce	Počet obyvatel				Počet domů													
	1970	1980	1991	2001	1869	1880	1890	1900	1910	1921	1930	1950	1961	1970	1980	1991	2001	
51.	367	358	386	350	54	54	55	55	55	56	61	77	78	88	83	100	103	
52.	244	207	185	198	41	45	45	45	46	47	50	52	53	53	53	63	68	
53.	379	384	342	342	68	88	91	91	87	84	89	105	98	93	98	113	120	
54.	931	803	765	796	102	116	120	125	126	131	157	199	206	213	230	262	270	
55.	755	708	731	764	111	118	122	122	122	125	130	146	161	164	174	219	231	
56.	924	946	1062	1176	87	96	101	97	117	108	141	179	179	205	243	312	341	
57.	952	865	774	778	118	130	136	141	150	150	161	187	209	222	221	257	272	
58.	713	678	692	662	90	110	116	117	121	123	130	167	167	167	172	204	206	
59.	794	723	603	591	81	83	85	90	95	97	117	142	141	181	184	205	208	
	130	.	76	65	21	.	25	26	
	664	723	527	526	81	83	85	90	95	97	117	142	141	160	184	180	182	
60.	369	327	267	258	77	78	80	76	80	81	85	100	97	93	90	104	109	
61.	620	583	580	681	59	81	87	95	100	107	118	136	148	151	156	177	209	
62.	700	720	750	745	92	100	102	102	104	104	114	135	137	142	173	205	211	
63.	5478	7016	7197	7159	533	434	459	468	483	492	532	646	731	861	1015	1124	1164	
	367	344	302	316	74	73	70	69	69	69	79	88	90	94	95	102	103	
	686	786	872	828	78	85	82	84	90	92	100	115	.	150	165	189	189	
	617	558	579	542	94	94	110	113	113	113	114	130	135	137	141	151	154	
	3808	5328	5444	5473	287	182	197	202	211	218	239	313	506	480	614	682	718	
64.	693	660	615	584	88	91	92	97	98	103	107	130	140	144	156	173	178	
65.	1369	1902	2760	2985	164	178	185	178	184	184	207	248	267	302	398	508	549	
66.	1657	1650	1600	1692	182	202	223	223	243	259	316	394	412	427	468	517	542	
67.	630	616	555	519	82	80	93	96	99	105	113	134	140	148	150	175	179	
68.	268	236	229	218	48	55	57	57	61	72	71	69	66	69	69	79	80	
69.	2363	2368	2348	2344	236	244	263	284	297	315	342	384	425	480	545	622	642	
	511	566	476	489	59	65	67	69	73	75	78	91	107	117	129	138	141	
	1852	1802	1872	1855	177	179	196	215	224	240	264	293	318	363	416	484	501	
70.	1238	1232	1094	1229	92	104	118	121	133	143	179	232	253	282	300	325	339	
71.	522	415	322	327	66	73	85	87	92	94	99	116	115	111	103	106	107	
72.	2573	2500	2325	2404	246	303	317	332	348	370	443	587	633	660	685	766	765	
73.	1305	1202	1145	1141	166	181	189	195	186	186	197	238	256	266	286	343	348	
74.	338	281	241	255	64	71	74	74	77	80	90	94	96	93	86	103	103	
75.	1194	1155	1179	1222	137	142	148	157	167	178	186	228	261	287	295	336	360	
76.	4218	4692	5028	5191	702	707	705	628	629	632	669	772	829	874	906	1028	1070	
	300	276	222	245	73	56	56	58	59	59	61	72	77	78	76	93	89	
	129	117	101	95	28	29	30	31	32	32	36	35	35	34	33	39	41	
	387	366	291	275	44	44	43	43	43	43	48	50	58	65	74	81	85	
	3402	3933	4414	4576	557	578	576	496	495	498	524	615	659	697	723	815	855	
77.	672	644	652	697	64	74	76	87	87	90	103	127	144	150	160	178	193	
78.	748	717	674	718	74	84	89	91	96	95	103	128	145	158	179	204	213	
79.	3843	4251	4355	4501	546	543	549	549	553	569	661	808	830	863	877	1017	1075	
	157	141	128	149	19	20	21	21	25	24	24	31	39	40	42	48	57	
	3686	4110	4227	4352	527	523	528	528	528	545	637	777	791	823	835	969	1018	
80.	353	310	264	242	56	60	59	63	62	61	61	70	67	77	78	83	84	
81.	1544	1547	1566	1544	212	204	216	217	222	229	243	265	320	352	396	443	463	
	1103	1149	1168	1153	146	139	149	150	156	164	175	191	236	251	285	319	335	
	441	398	398	391	66	65	67	67	66	65	68	74	84	101	111	124	128	
82.	494	456	399	360	79	78	85	87	83	88	86	110	113	118	120	137	144	
83.	1069	1042	1054	1049	147	158	160	160	154	153	155	190	202	221	241	273	304	
84.	932	857	772	759	108	109	115	117	118	122	126	166	181	195	189	223	241	
85.	1449	1287	1277	1280	218	231	240	242	242	249	281	344	359	365	369	449	468	
	301	227	205	210	52	53	54	55	57	59	62	80	.	78	68	77	73	
	1148	1060	1072	1070	166	178	186	187	185	190	219	264	359	287	301	372	395	
86.	70252	79519	83126	80854	1839	1947	2009	2009	2126	2286	3861	6937	7551	10721	11068	11968	12384	
	103	98	88	93	18	18	21	19	23	20	22	28	.	27	28	33	33	
	915	775	664	714	92	97	97	98	98	99	119	194	204	217	221	239	272	
	349	344	305	312	46	47	46	46	43	43	50	62	69	70	78	89	90	
	1279	1480	1470	1563	125	135	145	152	159	165	215	244	539	292	370	435	490	
	1489	1327	1357	1476	96	105	107	111	111	113	143	209	251	296	323	377	407	
	279	245	232	239	22	24	30	30	36	34	44	60	95	68	71	78	78	
	1311	1204	1062	1044	79	82	86	91	96	98	127	257	.	297	298	320	331	
	679	646	609	614	61	61	62	61	61	67	95	119	.	167	184	205	213	
	9120	9243	8150	7628	216	234	237	245	256	262	359	600	.	787	908	1001	1029	
	1597	1836	2159	2190	60	61	62	63	65	64	101	153	.	340	387	428	500	
	3590	4426	3913	3493	72	79	81	84	86	90	143	355	.	499	541	580	583	
	1260	1221	1379	1380	104	106	110	107	110	115	142	185	.	234	258	319	343	
	287	246	222	216	28	32	34	41	43	49	58	65	69	76	70	87	83	
	1401	1530	1523	1685	119	133	141	145	171	170	209	265	.	328	386	444	500	

Poř. č. obce	Obec, část obce	Prv. pís. zmínka	Výměra v ha	Počet obyvatel								
				1869	1880	1890	1900	1910	1921	1930	1950	1961
	15. Veliková	1391		245	300	283	305	298	287	310	395	471
	16. Zlín	1322		2823	2793	2834	2975	3557	4678	21582	44236	44307
	17. Želechovice nad Dřevnicí	1261		814	907	840	880	942	982	1280	1658	1835
87.	Žlutava	1650	740	589	651	651	768	758	799	844	1007	1080

Poznámky

- 5.2. Rok 1869 až 1950 v tom též Vlára, obyvatelstvo v roce 1921 v tom též Sidonie, část osady Svatý Štěpán
- 5.3. Obyvatelstvo v roce 1921 viz Bylnice, rok 1961 až 2001 v tom též Vlára
- 5.4. Obyvatelstvo v roce 1921 viz Bylnice, Štítná nad Vláří
- 15.1. V tom též Zadní Ves, domy v roce 1961 viz Fryšták
- 15.2. Domy v roce 1961 v tom též Dolní Ves, Horní Ves, Vítová
- 15.3., 15.4. Domy v roce 1961 viz Fryšták
24. Rok 1869 až 1961 v tom též Kochavec
- 50.1. Domy v roce 1961 viz Otrokovice
- 50.2. Domy v roce 1961 v tom též Kvítkovice
58. V tom též Franckovice
- 59.1. Rok 1869 až 1961 viz Jestřabí, rok 1980 viz Rokytnice
- 59.2. Rok 1980 v tom též Kochavec

Poř. č. obce	Počet obyvatel				Počet domů												
	1970	1980	1991	2001	1869	1880	1890	1900	1910	1921	1930	1950	1961	1970	1980	1991	2001
	469	444	444	480	39	48	53	54	54	56	60	85	95	109	116	142	153
	44308	52395	57569	55706	514	530	539	502	551	674	1762	3714	5732	6510	6334	6641	6704
	1816	2059	1980	2021	148	155	158	160	163	167	212	342	497	404	495	550	575
87.	1047	935	870	963	133	142	146	150	161	164	180	237	263	271	274	301	320

63.2. Domy v roce 1961 viz Slavičín

63.4. V tom též Mladotice, domy v roce 1961 v tom též

Hrádek na Vlárské dráze

69.2. Obyvatelstvo v roce 1921 v tom též část osady Svatý Štěpán

85.1. Domy v roce 1961 viz Zádveřice

85.2. Domy v roce 1961 v tom též Raková

86.1. Domy v roce 1961 viz Lhotka

86.4. Domy v roce 1961 v tom též Štípa

86.6. Domy v roce 1961 v tom též Chlum

86.7., 86.9., 86.10., 86.11., 86.12. Domy v roce 1961 viz Zlín

86.8. Domy v roce 1961 viz Želechovice nad Dřevnicí

86.14. Domy v roce 1961 viz Kostelec

86.16. V tom též Zlínské Paseky, domy v roce 1961 v tom též

Louky, Malenovice, Mladcová, Prštné, Příluky

86.17. Domy v roce 1961 v tom též Lužkovice

Poř. č. obce	Obec, část obce	Prv. pís. zmlínka	Výměra v ha	Počet obyvatel								
				1869	1880	1890	1900	1910	1921	1930	1950	1961
	Okres celkem		154908	143985	148047	147424	141337	140940	133195	140874	82837	90283
1.	Andělská Hora	.	1588	2270	2353	2270	2043	1789	1435	1417	514	579
	1. Andělská Hora	1550		2167	2272	2189	1985	1730	1435	1355	514	579
	2. Pustá Rudná	1799		103	81	81	58	59	.	62	.	.
2.	Bílčice	.	2433	988	995	951	1023	1234	1133	1228	421	384
	1. Bílčice	1410		677	692	655	742	991	868	973	306	293
	2. Májůvka	1397		311	303	296	281	243	265	255	115	91
3.	Bohušov	.	2073	2020	2006	1963	1825	1664	1624	1508	703	673
	1. Bohušov	1255		1075	1089	1056	997	880	830	805	384	385
	2. Dolní Povelice	1267		480	500	495	447	397	399	332	114	118
	3. Karlov	1785		333	315	327	297	304	313	298	161	135
	4. Ostrá Hora	1785		132	102	85	84	83	82	73	44	35
4.	Brantice	.	2673	1659	1726	1759	1598	1716	1807	2120	1376	1467
	1. Brantice	1377		1126	1168	1222	1117	1211	1327	1599	1058	1119
	2. Radim	1377		533	558	537	481	505	480	521	318	348
5.	Bruntál	.	2934	6848	7895	8117	8060	8443	8597	9905	7623	8239
	1. Bruntál	1213		6243	7393	7602	7582	7924	8077	9547	7433	7654
	2. Karlovec	1599		605	502	515	478	519	520	358	190	333
	3. Kunov	1836		252
6.	Břidličná	.	2576	2571	2313	2114	2153	2260	2027	2167	1932	2520
	1. Albrechtice u Rýmařova	1317		448	411	383	345	315	279	315	151	173
	2. Břidličná	1492		1836	1661	1495	1583	1742	1529	1654	1633	2183
	3. Vajglov	1492		287	241	236	225	203	219	198	148	164
7.	Býkov-Láryšov	.	908	413	430	425	406	381	391	366	240	253
	1. Býkov	1238		325	322	315	298	293	313	290	181	193
	2. Láryšov	1793		88	108	110	108	88	78	76	59	60
8.	Čaková	.	1498	1194	663	701	746	627	670	634	701	413
9.	Dětřichov nad Bystřicí	.	2831	789	821	825	828	866	921	835	596	715
	1. Dětřichov nad Bystřicí	1317		625	678	692	712	743	814	743	518	642
	2. Krahulčí	1397		164	143	133	116	123	107	92	78	73
10.	Dívčí Hrad	.	1385	1198	1139	1112	1045	959	883	881	812	189
11.	Dlouhá Stráň	.	1524	222	329	280	278	281	264	241	252	109
12.	Dolní Moravice	.	2221	1820	1852	1790	1647	1607	1534	1510	820	535
	1. Dolní Moravice	1351		763	777	767	740	751	756	751	473	261
	2. Horní Moravice	1599		350	345	358	351	317	283	278	144	124
	3. Nová Ves	1604		707	730	665	556	539	495	481	203	150
13.	Dvorce	.	2420	3433	3207	3059	2905	2534	2538	2692	1328	1556
	1. Dvorce	1339		3150	2925	2803	2648	2286	2277	2457	1237	1481
	2. Rejchartice	1410		283	282	256	257	248	261	235	91	75
14.	Heřmanovice	.	1339	4281	2768	2663	2390	2393	2266	2101	2187	415
15.	Hlinka	.	1267	877	574	601	557	502	448	463	435	240
16.	Holčovice	.	4060	5751	5307	4941	4538	4199	3733	3683	886	1130
	1. Dlouhá Ves	1606		582	514	473	473	411	364	378	12	32
	2. Hejnov	1555		481	424	368	330	324	298	333	174	231
	3. Holčovice	1377		1896	1684	1643	1521	1414	1235	1238	349	362
	4. Jelení	1666		587	580	552	459	458	402	367	31	87
	5. Komora	1592		631	543	546	468	416	390	402	87	192
	6. Spálené	1607		1574	1562	1359	1287	1176	1044	965	233	226
17.	Horní Benešov	.	2040	4256	4200	4442	4367	3826	3376	3409	1727	2199
	1. Horní Benešov	1253		3023	3101	3256	3140	2754	3376	2589	1727	2199
	2. Luhy	.		1233	1099	1186	1227	1072	.	820	.	.
18.	Horní Město	.	3162	3904	3496	3189	3061	3093	2733	2914	1411	1445
	1. Dobřečov	1528		575	565	542	505	467	433	419	217	162
	2. Horní Město	1489		1687	1374	1249	1261	1376	1095	1296	674	821
	3. Rešov	1351		613	593	538	503	455	444	434	161	167
	4. Skály	1398		499	505	439	437	428	406	406	181	182
	5. Stříbrné Hory	1542		530	459	421	355	367	355	359	178	113
19.	Horní Životice	.	1265	1140	843	807	831	786	785	737	726	432
20.	Hošťálkovy	.	2779	1996	1794	1750	1600	1573	1530	1492	493	934
	1. Hošťálkovy	1281		584	567	577	527	540	545	534	218	399
	2. Křížová	1592		363	336	312	305	262	236	212	2	49
	3. Staré Purkartice	1398		433	371	370	310	288	269	266	45	184
	4. Vraclávek	1578		616	520	491	458	483	480	480	228	302
21.	Janov	.	1267	1102	1625	1615	1517	1394	1341	1073	1146	404
22.	Jindřichov	.	3471	3168	3310	3105	3003	2863	2538	2715	1576	1893
	1. Arnultovice	1267		399	405	369	344	357	318	291	201	170
	2. Jindřichov	1256		2769	2905	2736	2659	2506	2220	2424	1375	1723

Poř. č. obce	Počet obyvatel				Počet domů													
	1970	1980	1991	2001	1869	1880	1890	1900	1910	1921	1930	1950	1961	1970	1980	1991	2001	
	91894	99836	99870	100691	17915	18730	19100	19460	21271	21573	23632	21097	15148	14667	14590	16095	18796	
1.	501	419	384	383	231	186	192	193	208	206	205	191	115	96	90	95	136	
	481	410	376	375	218	174	178	180	194	191	190	191	115	90	86	92	123	
	20	9	8	8	13	12	14	13	14	15	15	.	.	6	4	3	13	
2.	330	293	300	250	135	181	146	148	184	189	191	154	92	89	65	76	129	
	253	251	270	233	85	118	94	97	123	127	129	97	68	66	55	67	102	
	77	42	30	17	50	63	52	51	61	62	62	57	24	23	10	9	27	
3.	633	579	461	456	263	302	287	283	335	338	355	251	151	138	123	117	172	
	361	365	281	282	130	153	142	139	173	174	187	126	122	80	74	68	89	
	147	125	126	127	69	74	74	74	81	81	82	62	29	26	27	30	37	
	96	79	45	43	46	57	53	52	63	64	66	51	.	26	18	16	32	
	29	10	9	4	18	18	18	18	18	19	20	12	.	6	4	3	14	
4.	1394	1200	1110	1174	265	262	265	282	325	339	392	377	322	330	318	362	398	
	1046	938	886	956	177	176	178	191	219	234	283	278	242	243	244	271	300	
	348	262	224	218	88	86	87	91	106	105	109	99	80	87	74	91	98	
5.	9686	14029	16800	17627	629	710	735	781	816	832	1150	1205	1162	1110	1178	1198	1316	
	9125	13592	16572	17453	552	640	660	713	746	760	1078	1132	1086	1037	1110	1166	1290	
	307	255	61	1	77	70	75	68	70	72	72	73	50	47	45	9	1	
	254	182	167	173	26	26	23	23	25	
6.	3368	3698	4013	3811	245	257	261	253	320	317	338	347	307	336	352	388	449	
	96	47	24	42	61	64	64	64	84	79	80	73	30	21	12	13	35	
	3101	3454	3755	3517	153	161	164	156	196	198	218	241	277	279	309	332	371	
	171	197	234	252	31	32	33	33	40	40	40	33	.	36	31	43	43	
7.	283	215	161	158	90	92	80	90	91	88	91	86	67	61	55	66	74	
	216	174	135	114	71	72	61	69	67	67	68	64	67	45	41	50	54	
	67	41	26	44	19	20	19	21	24	21	23	22	.	16	14	16	20	
8.	365	343	286	294	101	106	105	137	135	132	147	115	95	83	78	99	79	
9.	700	562	474	512	100	110	111	114	150	132	156	157	129	137	122	122	164	
	648	540	470	509	79	88	90	94	125	110	135	129	113	122	114	116	144	
	52	22	4	3	21	22	21	20	25	22	21	28	16	15	8	6	20	
10.	308	310	226	272	164	159	159	160	192	193	200	70	48	47	44	43	59	
11.	91	71	47	58	43	60	61	60	57	56	55	47	28	24	25	30	35	
12.	444	373	346	357	236	245	247	247	301	302	300	259	125	91	69	76	162	
	259	194	198	208	94	100	102	102	132	134	133	118	125	50	41	49	76	
	94	160	135	135	53	55	55	55	71	70	71	69	.	25	24	22	43	
	91	19	13	14	89	90	90	90	98	98	96	72	.	16	4	5	43	
13.	1505	1660	1549	1558	439	385	348	361	365	387	428	361	299	274	258	278	274	
	1504	1660	1549	1558	399	323	305	318	316	330	384	325	277	273	258	278	270	
	1	-	-	-	40	62	43	43	49	57	44	36	22	1	-	-	4	
14.	566	521	440	411	411	441	457	455	455	457	462	364	143	134	121	116	221	
15.	305	266	243	236	78	79	80	79	97	91	96	72	64	48	46	61	64	
16.	978	856	678	746	822	849	789	803	838	828	845	554	249	223	203	226	393	
	37	7	9	3	87	87	85	84	89	88	85	23	.	6	3	6	15	
	211	183	142	133	64	61	61	58	63	62	69	76	.	44	46	50	63	
	378	411	342	377	272	281	245	240	262	262	268	192	249	87	81	92	109	
	70	37	20	46	84	85	81	80	87	87	89	31	.	9	6	6	12	
	98	83	74	81	86	84	84	89	90	88	88	48	.	24	24	27	52	
	184	135	91	106	229	251	233	252	247	241	246	184	.	53	43	45	142	
17.	2499	2631	2602	2483	428	433	463	479	491	496	541	586	367	378	371	413	440	
	2499	2286	2273	2162	312	316	336	351	361	367	410	586	367	378	295	334	354	
	.	345	329	321	116	117	127	128	130	129	131	.	.	.	76	79	86	
18.	1302	1219	970	1013	517	524	525	530	548	551	566	517	294	276	260	264	333	
	74	66	32	33	86	89	89	88	91	93	93	96	35	22	15	14	46	
	811	815	648	715	186	187	188	191	190	192	212	206	172	169	163	164	171	
	119	71	49	30	88	91	91	92	107	106	101	71	30	27	26	26	38	
	167	164	162	168	80	80	80	82	83	82	83	66	33	29	28	33	39	
	131	103	79	67	77	77	77	77	77	78	77	78	24	29	28	27	39	
19.	421	349	327	335	110	119	158	117	153	153	153	134	99	104	92	119	124	
20.	738	733	698	677	318	324	306	319	346	343	342	307	172	146	129	146	173	
	413	471	505	481	85	90	84	85	101	101	99	80	172	59	62	86	87	
	10	2	-	1	59	61	60	70	69	65	65	74	.	5	1	-	3	
	94	83	58	65	71	71	64	67	67	67	66	50	.	24	18	16	22	
	221	177	135	130	103	102	98	97	109	110	112	103	.	58	48	44	61	
21.	543	443	385	346	252	245	245	245	265	264	267	264	145	142	129	182	183	
22.	1860	1635	1578	1565	418	438	442	487	490	498	536	488	357	352	316	347	415	
	132	93	52	60	57	60	59	76	75	75	79	67	.	41	32	32	50	
	1728	1542	1526	1505	361	378	383	411	415	423	457	421	357	311	284	315	365	

Poř. č. obce	Obec, část obce	Prv. pís. zmínka	Výměra v ha	Počet obyvatel									
				1869	1880	1890	1900	1910	1921	1930	1950	1961	
23.	Jiříkov	.	3528	1781	1796	1697	1503	1383	1335	1282	640	544	
	1. Jiříkov	1317		414	453	437	405	404	378	333	241	158	
	2. Kněžpole	1317		365	393	381	365	311	296	304	117	129	
	3. Křížov	1299		195	201	203	179	159	160	157	77	57	
	4. Sovinec	1353		502	454	383	298	271	265	276	115	90	
	5. Těchanov	1317		305	295	293	256	238	236	212	90	110	
24.	Karlova Studánka	.	1768	46	50	42	50	45	67	71	149	331	230
25.	Karlovice	.	2160	2616	2595	2491	2214	2151	2026	2186	1062	1270	
	1. Karlovice	1558		2616	2595	1962	1717	1686	2026	1708	1062	1270	
	2. Zadní Ves	1881		.	.	529	497	465	.	478	.	.	
26.	Krasov	.	1502	2580	1137	1158	1143	1118	1056	1001	984	469	521
27.	Krnov	.	4430	10644	14247	17502	18399	20909	21648	24075	18956	21493	
	1. Krásné Loučky	1600		851	928	1005	1031	1225	1364	1403	833	933	
	2. Pod Bezručovým vrchem	1221		9378	12885	15988	16940	19252	19841	22205	17783	20211	
	3. Pod Cvilínem	.		415	434	509	428	432	443	467	340	349	
28.	Křišťanovice	.	1397	1621	606	734	705	664	668	589	562	242	360
29.	Leskovec nad Moravicí	.	1560	2039	1855	1685	1786	1791	1499	1537	810	1010	
	1. Leskovec nad Moravicí	1224		1858	1670	1502	1602	1618	1353	1368	769	998	
	2. Slezská Harta	1541		181	185	183	184	173	146	169	41	12	
30.	Lichnov	.	2728	2283	2314	2367	2253	2267	2047	2320	1149	1186	
	1. Dubnice	1289		280	254	264	250	252	274	263	147	144	
	2. Lichnov	1340		2003	2060	2103	2003	2015	1773	2057	1002	1042	
31.	Liptaň	.	2024	2611	2737	2447	2391	2101	1898	1781	915	869	
	1. Bučávka	1570		500	463	445	403	356	341	305	176	128	
	2. Horní Povelice	1389		402	395	393	412	369	332	351	171	150	
	3. Liptaň	1256		1709	1879	1609	1576	1376	1225	1125	568	591	
32.	Lomnice	.	2722	1509	1548	1485	1464	1419	1376	1403	841	709	
	1. Lomnice	1317		1180	1200	1129	1112	1088	1023	1064	648	537	
	2. Tylov	1317		329	348	356	352	331	353	339	193	172	
33.	Ludvíkov	.	1672	2221	750	733	847	860	882	803	955	448	368
34.	Malá Morávka	.	6158	2106	2383	2317	2000	2064	1796	1684	1027	900	
	1. Karlov pod Pradědem	1685		607	692	668	584	542	458	429	362	235	
	2. Malá Morávka	1594		1499	1691	1649	1416	1522	1338	1255	665	665	
35.	Malá Štáhle	.	1545	281	174	167	145	157	193	173	160	130	169
36.	Město Albrechtice	.	6527	6335	6371	6230	5404	5219	5125	5268	3344	3497	
	1. Burkvíz	1580		231	212	207	186	162	153	157	84	101	
	2. Česká Ves	1377		513	467	413	401	350	318	325	120	113	
	3. Dlouhá Voda	1618		206	192	191	171	161	165	146	73	51	
	4. Hynčice	1377		1249	1236	1123	912	799	769	746	471	475	
	5. Linhartovy	1377		342	323	338	299	316	313	365	229	244	
	6. Město Albrechtice	1578		2361	2512	2723	2344	2415	2324	2409	1836	1996	
	7. Opavice	1256		374	422	365	288	300	297	278	179	161	
	8. Piskořov	1267		129	123	121	114	113	100	99	20	130	
	9. Valštejn	1318		895	847	717	657	580	542	509	44	130	
	10. Žáry	1787		35	37	32	32	23	144	234	288	96	
37.	Mezina	.	1334	1138	613	578	672	668	621	559	551	287	278
38.	Milotice nad Opavou	.	1288	1918	1165	1144	1150	1084	1107	1091	1174	664	609
39.	Moravskoslezský Kočov	.	1515	1141	1068	1143	1026	879	817	787	436	415	
	1. Moravský Kočov	1405		944	866	945	849	737	684	658	379	360	
	2. Slezský Kočov	1644		197	202	198	177	142	133	129	57	55	
40.	Nová Pláň	.	1680	171	272	229	276	279	292	249	261	186	193
41.	Nové Heřminovy	.	1406	1103	821	860	834	807	834	852	898	389	515
42.	Oborná	.	1408	533	498	550	558	569	511	459	528	311	308
43.	Osoblaha	.	1233	1816	3682	4012	3622	3199	2853	2664	2383	563	770
44.	Petrovice	.	1267	1106	1327	1320	1301	1169	1024	806	749	267	365
45.	Razová	.	1288	3188	2173	2094	2061	1966	1839	1637	1670	758	768
46.	Roudno	.	2214	1232	1139	1013	996	943	846	809	439	463	
	1. Roudno	1397		1159	1059	940	922	886	799	767	402	436	
	2. Volárna	1705		73	80	73	74	57	47	42	37	27	
47.	Rudná pod Pradědem	.	2180	1145	1180	1123	1063	1016	933	920	434	388	
	1. Nová Rudná	1598		366	355	314	314	320	302	289	112	51	
	2. Stará Rudná	1377		779	825	809	749	696	631	631	322	337	
48.	Rusín	.	1428	1246	1217	1142	1072	943	924	886	467	385	
	1. Hrozová	1309		391	401	389	348	308	305	271	159	95	
	2. Matějovice	1266		348	362	327	295	257	245	253	134	88	
	3. Rusín	1351		507	454	426	429	378	374	362	174	202	
49.	Rýmařov	.	6071	9864	9624	9101	8978	9062	8339	9886	6697	6992	
	1. Edrovice	1563		635	571	557	556	500	458	522	262	244	

Kraj Moravskoslezský

Okres Bruntál

Poř. č. obce	Počet obyvatel				Počet domů													
	1970	1980	1991	2001	1869	1880	1890	1900	1910	1921	1930	1950	1961	1970	1980	1991	2001	
23.	397	392	316	304	261	269	275	255	303	300	300	232	121	97	85	83	158	
	136	160	144	182	59	63	65	62	83	83	86	67	35	26	19	20	38	
	43	29	19	18	68	68	69	61	64	63	64	58	24	12	9	8	25	
	72	58	49	25	32	34	34	31	37	38	35	25	.	22	19	18	24	
	61	61	43	30	56	57	58	52	57	54	55	47	40	17	20	20	40	
24.	85	84	61	49	46	47	49	49	62	62	60	35	22	20	18	17	31	
	244	261	228	230	13	14	14	19	20	19	19	20	32	39	35	52	55	
	1152	1037	1062	1148	340	347	374	382	387	396	426	313	253	238	240	303	302	
	935	877	957	1027	340	347	293	299	306	314	339	313	253	186	196	250	258	
	217	160	105	121	.	.	81	83	81	82	87	.	.	52	44	53	44	
25.	430	321	291	347	180	182	180	209	225	227	232	144	113	99	81	135	173	
	22643	25436	25764	25764	983	1057	1196	1320	1722	1915	2538	2835	2503	2562	2755	2927	3028	
	838	656	568	553	137	152	144	182	208	220	246	222	.	186	166	178	183	
	15428	15062	15810	16946	783	839	984	1070	1439	1618	2203	2526	2503	1617	1852	1899	1960	
	6377	9745	9058	8265	63	66	68	68	75	77	89	87	.	759	737	850	885	
26.	306	276	322	317	81	125	103	102	121	117	116	85	69	66	53	73	90	
	961	855	512	522	251	247	271	244	277	277	289	343	218	204	184	113	150	
	949	846	503	516	219	214	238	211	241	241	253	304	218	201	182	110	133	
	12	9	9	6	32	33	33	33	36	36	36	39	.	3	2	3	17	
	1158	1082	1049	1090	346	347	346	383	403	403	418	360	283	270	248	309	326	
27.	126	156	129	137	46	46	45	45	57	57	57	56	38	38	37	43	44	
	1032	926	920	953	300	301	301	338	346	346	361	304	245	232	211	266	282	
	687	564	477	445	385	383	387	404	420	419	421	348	205	181	154	150	246	
	77	48	44	41	86	85	84	83	92	89	85	62	.	21	14	13	48	
	99	80	60	31	63	67	69	67	74	73	74	54	38	31	27	22	39	
28.	511	436	373	373	236	231	234	254	254	257	262	232	167	129	113	115	159	
	686	668	609	545	204	222	223	211	256	256	269	216	147	155	139	182	190	
	486	533	491	464	153	164	165	160	190	189	200	146	147	119	112	133	149	
	200	135	118	81	51	58	58	51	66	67	69	70	.	36	27	49	41	
	402	376	299	340	93	107	108	113	119	124	128	146	85	81	83	85	121	
29.	783	816	717	754	231	259	265	257	287	293	301	286	132	131	135	134	305	
	203	184	143	85	58	61	65	63	79	83	85	88	.	46	47	29	72	
	580	632	574	669	173	198	200	194	208	210	216	198	132	85	88	105	233	
	144	162	160	142	26	28	28	26	30	29	33	30	21	20	22	26	30	
	3237	3407	3580	3626	874	908	870	941	961	941	1009	952	622	598	667	869	976	
30.	100	64	34	44	45	51	46	48	42	41	41	38	.	18	13	23	28	
	8	3	4	10	95	88	89	93	91	87	84	56	.	4	1	21	35	
	69	42	27	26	23	23	23	23	31	32	31	29	.	11	9	10	14	
	448	429	417	446	174	177	165	184	183	178	185	186	146	108	111	162	164	
	237	176	157	191	43	55	44	56	54	55	64	55	84	48	50	56	62	
31.	2030	2449	2717	2700	286	300	297	326	328	324	381	381	392	329	423	518	566	
	135	139	127	114	50	58	52	61	58	55	55	39	.	34	33	41	42	
	49	-	-	-	21	21	22	22	31	33	33	29	.	16	-	-	27	
	64	46	29	37	127	125	123	120	134	129	126	129	.	16	11	27	30	
	97	59	68	58	10	10	9	8	9	7	9	10	.	14	16	11	8	
32.	316	286	215	237	79	82	103	100	104	106	115	99	63	62	57	57	80	
	472	492	398	398	180	185	223	220	216	215	241	174	132	112	105	145	118	
	422	373	397	455	137	145	147	142	170	168	171	136	89	94	83	104	140	
	352	277	259	379	113	120	123	118	145	143	146	115	89	73	64	74	111	
	70	96	138	76	24	25	24	24	25	25	25	21	.	21	19	30	29	
33.	168	124	29	26	36	44	51	36	40	42	46	41	35	33	32	10	11	
	428	329	218	252	117	122	140	136	151	152	161	131	101	92	76	66	113	
	282	341	319	336	72	77	90	89	90	85	95	71	64	62	78	87	87	
	821	828	1127	1153	412	410	410	412	414	407	414	134	112	112	110	126	144	
	306	237	167	141	185	188	193	201	196	196	203	174	95	93	73	131	130	
34.	722	672	514	535	345	328	312	311	366	361	377	300	196	179	146	154	209	
	429	352	223	204	154	192	153	145	171	176	179	168	94	94	88	71	94	
	396	345	218	189	143	179	141	134	160	165	167	156	94	88	86	70	84	
	33	7	5	15	11	13	12	11	11	11	12	12	.	6	2	1	10	
	486	458	398	385	179	187	212	209	200	196	202	135	79	83	79	88	121	
35.	47	34	25	17	64	66	71	66	62	60	61	33	.	6	6	6	18	
	439	424	373	368	115	121	141	143	138	136	141	102	79	77	73	82	103	
	318	242	174	147	203	222	202	198	232	225	229	131	92	71	52	49	94	
	49	31	14	14	60	61	61	59	74	73	75	42	29	20	13	11	36	
	64	43	21	22	54	73	53	54	67	63	62	39	24	14	10	7	15	
36.	205	168	139	111	89	88	88	85	91	89	92	50	39	37	29	31	43	
	7586	9174	9405	9167	994	1026	1038	1050	1158	1211	1396	1376	1062	1051	1114	1215	1353	
	251	276	271	279	59	61	60	58	58	59	71	72	.	60	67	75	88	

Poř. č. obce	Obec, část obce	Prv. pís. zmínka	Výměra v ha	Počet obyvatel								
				1869	1880	1890	1900	1910	1921	1930	1950	1961
	2. Harrachov	1750		425	455	383	339	274	266	271	97	63
	3. Jamartice	1398		726	646	669	654	695	567	586	378	395
	4. Janovice	1517		2425	2294	2144	2079	1930	1599	1777	937	969
	5. Ondřejov	1398		544	506	499	481	479	423	488	218	189
	6. Rýmařov	1351		4589	4650	4403	4423	4744	4588	5837	4571	4940
	7. Stránské	1492		520	502	446	446	440	438	405	234	192
50.	Ryžoviště	1317	1878	2714	2540	2563	2104	1918	1680	1604	739	734
51.	Slezské Pavlovice	1267	663	555	580	531	497	497	437	427	231	295
52.	Slezské Rudoltice	.	2320	1976	2064	1936	1805	1718	1667	1536	555	665
	1. Amalín	1787		128	126	116	108	104	104	103	77	89
	2. Koberno	1309		302	271	238	260	213	208	199	103	101
	3. Slezské Rudoltice	1255		1062	1139	1108	945	931	889	788	363	408
	4. Víno	1389		484	528	474	492	470	466	446	12	67
53.	Sosnová	1377	1302	1005	992	1013	930	832	814	857	425	485
54.	Stará Ves	.	4408	3100	2969	2632	2527	2354	1922	2028	1110	984
	1. Stará Ves	1561		2563	2466	2138	2067	1936	1553	1635	908	861
	2. Žďárský Potok	1609		537	503	494	460	418	369	393	202	123
55.	Staré Heřminovy	1422	1019	561	539	575	602	600	555	536	367	310
56.	Staré Město	.	2419	1384	1501	1517	1413	1300	1325	1460	752	762
	1. Nová Véska	1405		252	279	252	240	200	202	225	90	92
	2. Staré Město	1377		1132	1222	1265	1173	1100	1123	1235	662	670
57.	Světlá Hora	.	4298	3124	3198	3169	2854	2773	2458	2375	1205	1174
	1. Dětrichovice	1377		671	597	598	493	443	385	378	190	144
	2. Podlesí	1634		403	339	332	291	258	307	297	119	102
	3. Stará Voda	1506		416	390	415	389	342	297	284	113	86
	4. Suchá Rudná	1524		595	637	572	546	481	430	390	150	144
	5. Světlá	1267		1039	1235	1252	1135	1249	1039	1026	633	698
58.	Svobodné Heřmanice	1250	1147	975	1038	1083	1018	951	875	950	546	500
59.	Široká Niva	.	3727	1980	2220	2245	1950	2176	2058	2084	1219	922
	1. Pocheň	1574		118	235	183	164	154	139	160	89	110
	2. Skrbovice	1724		277	308	357	343	623	559	562	470	89
	3. Široká Niva	1420		1585	1677	1705	1443	1399	1360	1362	660	723
60.	Třemešná	.	2094	3179	3131	2783	2389	2156	2001	2050	1156	1304
	1. Damašek	1750		286	233	204	179	169	132	145	62	94
	2. Rudíkovy	1377		558	501	510	436	388	376	346	270	257
	3. Třemešná	1256		2335	2397	2069	1774	1599	1493	1559	824	953
61.	Tvrdkov	.	1988	1647	1638	1524	1377	1302	1227	1148	527	571
	1. Mirotínek	1381		343	320	279	280	233	220	190	128	113
	2. Ruda	1348		869	863	821	713	678	611	592	196	222
	3. Tvrdkov	1349		435	455	424	384	391	396	366	203	236
62.	Úvalno	1415	1476	1013	1100	1232	1304	1386	1461	1720	1050	1197
63.	Václavov u Bruntálu	.	2580	1308	1243	1197	1138	1145	1027	1045	472	507
	1. Dolní Václavov	1405		587	564	545	541	544	509	479	211	138
	2. Horní Václavov	1405		721	679	652	597	601	518	566	261	369
64.	Valšov	1377	972	470	523	588	534	567	537	583	354	330
65.	Velká Štáhle	1298	955	727	703	686	669	880	722	743	612	507
66.	Vrbno pod Pradědem	.	6891	5188	5353	5619	5960	6479	5876	6797	3725	4338
	1. Bílý Potok	1310		.	.	18	15	18	.	18	.	13
	2. Mnichov	1586		2183	2145	2218	2213	2262	1966	2214	772	1020
	3. Vidly	1836		.	.	35	27	49	.	115	.	35
	4. Vrbno pod Pradědem	1611		2275	2415	2587	2944	3456	3225	3757	2473	2879
	5. Železná	1795		730	793	761	761	694	685	693	480	391
67.	Vysoká	.	1712	1973	2016	1793	1699	1573	1379	1253	569	552
	1. Bartultovice	1267		609	643	515	523	480	391	359	121	174
	2. Pitárné	1267		920	957	898	814	755	648	585	252	219
	3. Vysoká	1267		444	416	380	362	338	340	309	196	159
68.	Zátor	.	1909	1459	1520	1567	1434	1534	1564	1610	1113	1179
	1. Loučky	1431		705	745	740	695	698	770	825	551	570
	2. Zátor	1409		754	775	827	739	836	794	785	562	609

Poznámky

- 1.1. Obyvatelstvo v roce 1921, rok 1950 až 1961 v tom též Pustá Rudná
- 1.2. Obyvatelstvo v roce 1921, rok 1950 až 1961 viz Andělská Hora
- 3.1. V tom též Kašnice, domy v roce 1961 v tom též Karlov, Ostrá Hora
- 3.2. V tom též Grundek
- 3.3. V tom též Nová Ves, domy v roce 1961 viz Bohušov
- 3.4. Domy v roce 1961 viz Bohušov
- 4.2. V tom též Radímek
- 5.1. V tom též Krnovské Předměstí, Nisské Předměstí, Olomúcké Předměstí
- 5.3. Rok 1869 až 1950 viz Skrbovice
- 6.2. Domy v roce 1961 v tom též Vajglvov
- 6.3. Domy v roce 1961 viz Břidličná

Poř. č. obce	Počet obyvatel				Počet domů													
	1970	1980	1991	2001	1869	1880	1890	1900	1910	1921	1930	1950	1961	1970	1980	1991	2001	
	17	14	7	13	41	53	53	52	51	51	52	49	.	7	6	7	11	
	306	235	222	214	94	97	102	105	113	112	113	95	71	57	53	56	71	
	920	781	725	712	228	229	230	218	227	228	260	246	189	192	181	200	223	
	211	154	131	118	64	64	64	76	76	77	81	77	44	39	35	32	42	
	5741	7630	7980	7785	445	456	461	475	545	595	729	772	713	659	746	818	870	
	140	84	69	46	63	66	68	66	88	89	90	65	45	37	26	27	48	
50.	735	821	710	679	274	276	280	244	258	260	275	266	167	147	136	155	174	
51.	260	246	213	189	79	81	77	76	82	81	87	69	50	39	43	46	48	
52.	755	671	611	652	303	310	316	317	377	373	382	177	141	133	118	133	160	
	62	40	25	26	21	21	22	22	21	21	24	20	.	14	13	13	16	
	80	53	25	18	43	44	44	42	53	51	49	31	25	23	21	20	25	
	559	544	529	571	161	162	165	167	198	199	204	110	116	86	79	95	105	
	54	34	32	37	78	83	85	86	105	102	105	16	.	10	5	5	14	
53.	458	455	409	419	137	139	154	154	152	152	157	145	108	105	100	109	132	
54.	779	591	496	516	315	323	325	315	339	339	350	309	210	186	177	172	252	
	696	528	457	474	253	258	258	248	267	267	278	247	210	166	158	157	209	
	83	63	39	42	62	65	67	67	72	72	72	62	.	20	19	15	43	
55.	335	315	262	238	81	84	115	91	118	118	130	113	80	76	74	87	94	
56.	680	743	647	670	166	178	224	220	222	222	239	213	152	134	139	160	174	
	60	39	38	60	34	34	41	42	41	41	47	41	.	16	12	17	22	
	620	704	609	610	132	144	183	178	181	181	192	172	152	118	127	143	152	
57.	1363	1345	1477	1532	346	380	411	406	409	415	425	322	207	198	204	232	314	
	130	102	115	101	83	80	99	95	92	89	90	52	28	28	26	30	35	
	33	32	24	46	55	55	58	56	55	56	54	54	30	11	11	12	33	
	96	51	44	42	57	64	62	63	62	62	62	34	.	21	14	16	30	
	126	87	69	77	62	68	68	70	69	72	75	62	53	29	24	25	49	
	978	1073	1225	1266	89	113	124	122	131	136	144	120	96	109	129	149	167	
58.	436	433	535	504	134	147	190	156	190	190	200	203	127	114	115	151	171	
59.	795	634	582	573	270	287	336	318	346	350	374	271	186	178	154	168	221	
	85	58	35	30	17	19	26	26	28	29	29	20	.	17	15	13	16	
	70	42	40	37	42	41	49	49	59	62	70	68	.	17	13	16	25	
	640	534	507	506	211	227	261	243	259	259	275	183	186	144	126	139	180	
60.	1140	1110	984	971	411	426	395	432	441	437	454	398	279	267	264	307	354	
	55	27	15	9	30	31	27	28	29	29	27	26	.	10	7	10	9	
	233	178	133	124	75	78	77	77	87	88	92	73	65	59	53	60	68	
	852	905	836	838	306	317	291	327	325	320	335	299	214	198	204	237	277	
61.	473	346	287	253	256	265	268	250	268	269	271	230	134	126	106	102	157	
	64	28	16	15	49	53	55	52	59	59	59	60	28	21	14	11	30	
	164	117	82	76	133	137	138	125	132	132	130	93	49	44	38	32	52	
	245	201	189	162	74	75	75	73	77	78	82	77	57	61	54	59	75	
62.	914	966	877	954	164	175	160	181	192	202	265	286	235	224	252	274	286	
63.	492	458	438	483	170	221	210	203	201	198	204	154	107	103	84	110	123	
	185	109	130	147	75	100	96	93	93	92	93	66	.	44	35	47	51	
	307	349	308	336	95	121	114	110	108	106	111	88	107	59	49	63	72	
64.	301	274	224	263	63	78	78	77	95	97	110	91	70	68	60	67	78	
65.	474	379	329	334	84	89	91	90	128	131	136	118	90	92	91	90	103	
66.	5242	6536	6645	6244	524	555	593	629	635	668	769	836	581	628	704	757	832	
	18	22	19	19	.	.	3	3	3	3	5	.	.	5	6	6	8	
	976	954	907	838	256	263	271	255	274	285	302	327	.	160	177	201	234	
	40	47	35	33	.	.	5	6	7	7	17	.	.	10	10	9	12	
	3827	5062	5179	4856	199	210	239	289	276	295	353	395	581	383	426	426	447	
	381	451	505	498	69	82	75	76	75	78	92	114	.	70	85	115	131	
67.	442	394	305	302	272	280	278	293	330	329	333	321	130	110	88	86	150	
	126	96	59	57	87	90	84	100	100	100	100	94	.	28	25	24	34	
	173	104	86	85	127	128	130	127	152	151	154	152	55	45	32	33	69	
	143	194	160	160	58	62	64	66	78	78	79	75	75	37	31	29	47	
68.	1014	1126	1119	1183	210	226	223	270	287	294	327	289	246	241	263	321	336	
	534	601	633	673	101	105	102	128	137	141	164	137	.	115	139	179	185	
	480	525	486	510	109	121	121	142	150	153	163	152	246	126	124	142	151	

7.1. Domy v roce 1961 v tom též Láryšov

7.2. Domy v roce 1961 viz Býkov

10. V tom též Sádek, Životice

12.1. Domy v roce 1961 v tom též Horní Moravice, Nová Ves

12.2., 12.3. Domy v roce 1961 viz Dolní Moravice

13.1. V tom též Dvorec Předměstí

15. V tom též Rüllehäuser, Würben

16.1., 16.2., 16.4., 16.6. Domy v roce 1961 viz Holčovice

16.3. V tom Dolní Holčovice, Horní Holčovice, domy v roce 1961 v tom též Dlouhá Ves, Hejnov, Jelení, Komora, Spálené

16.5. V tom Nová Komora, Stará Komora, domy v roce 1961 viz Holčovice

17.1. Obyvatelstvo v roce 1921, rok 1950 až 1970 v tom též Luhy

17.2. Obyvatelstvo v roce 1921, rok 1950 až 1970 viz Horní Benešov

- 18.5. V tom též Ferdinandov
- 20.1. Domy v roce 1961 v tom též Křížová, Staré Purkartice, Vraclávek
- 20.2. V tom též Hutě, domy v roce 1961 viz Hošťálkovy
- 20.3., 20.4. Domy v roce 1961 viz Hošťálkovy
- 22.1. Domy v roce 1961 viz Jindřichov
- 22.2. V tom též Kuhberg, domy v roce 1961 v tom též Arnultovice
- 23.3. Domy v roce 1961 viz Sovinec
- 23.4. Domy v roce 1961 v tom též Křížov
- 25.1. V tom též Adamov, Nové Karlovice, Nové Purkartice,
rok 1869 až 1880, obyvatelstvo v roce 1921,
rok 1950 až 1961 v tom též Zadní Ves
- 25.2. Rok 1869 až 1880, obyvatelstvo v roce 1921,
rok 1950 až 1961 viz Karlovice
- 27.1. V tom též Chomýž, Kobylí, domy v roce 1961
viz Pod Bezručovým vrchem
- 27.2. V tom též Ježník, Kostelec, Krnov, Leobschützer Vorstadt, Obere
Vorstadt, rok 1869 až 1961 v tom též Chařová, Troppauer Vorstadt,
domy v roce 1961 v tom též Krásné Loučky, Pod Cvilínem
- 27.3. V tom též Guntramovice, Mariánské Pole, rok 1970 až 2001
v tom též Chařová, Troppauer Vorstadt,
domy v roce 1961 viz Pod Bezručovým vrchem
- 29.1. Domy v roce 1961 v tom též Slezská Harta
- 29.2. Domy v roce 1961 viz Leskovec nad Moravicí
- 31.1. Domy v roce 1961 viz Liptaň
- 31.2. V tom též Nové Povelice
- 31.3. Domy v roce 1961 v tom též Bučávka
- 32.1. Domy v roce 1961 v tom též Tylov
- 32.2. Domy v roce 1961 viz Lomnice
- 34.1. Domy v roce 1961 viz Malá Morávka
- 34.2. Domy v roce 1961 v tom též Karlov pod Pradědem
- 36.1., 36.2., 36.8., 36.10. Domy v roce 1961 viz Město Albrechtice
- 36.3. V tom Nová Dlouhá Voda, Stará Dlouhá Voda,
domy v roce 1961 viz Hynčice
- 36.4. Domy v roce 1961 v tom též Dlouhá Voda, Valštejn
- 36.5. Domy v roce 1961 v tom též Opavice
- 36.6. V tom též Biskupice, Ves Albrechtice, domy v roce 1961
v tom též Burkvíz, Česká Ves, Piskořov, Žáry
- 36.7. V tom Město Opavice, Ves Opavice,
domy v roce 1961 viz Linhartovy
- 36.9. V tom Malý Valštejn, Velký Valštejn, v tom též Ztracená Voda,
domy v roce 1961 viz Hynčice
38. V tom též Jelení
- 39.1. Domy v roce 1961 v tom též Slezský Kočov
- 39.2. Domy v roce 1961 viz Moravský Kočov

43. V tom též Hotzenplotz Judengemeinde, Studnice, Taschenberg
- 46.1. Domy v roce 1961 v tom též Volárna
- 46.2. Domy v roce 1961 viz Roudno
- 47.1. Domy v roce 1961 viz Stará Rudná
- 47.2. Domy v roce 1961 v tom též Nová Rudná
- 49.1., 49.2. Domy v roce 1961 viz Rýmařov
- 49.4. V tom též Janušov, Růžová
- 49.6. Domy v roce 1961 v tom též Edrovice, Harrachov
- 52.1. Domy v roce 1961 viz Slezské Rudoltice
- 52.2. V tom též Antonínov
- 52.3. V tom Městys Rudoltice, Ves Rudoltice, v tom též Nový Les,
domy v roce 1961 v tom též Amalín, Víno
- 52.4. V tom též Pelhřimovy, domy v roce 1961 viz Slezské Rudoltice
- 54.1. Domy v roce 1961 v tom též Žďárský Potok
- 54.2. Domy v roce 1961 viz Stará Ves
- 56.1. Domy v roce 1961 viz Staré Město
- 56.2. Domy v roce 1961 v tom též Nová Véska
- 57.3. Domy v roce 1961 viz Světlá
- 57.5. Domy v roce 1961 v tom též Stará Voda
- 59.1. Domy v roce 1961 viz Široká Niva
- 59.2. Rok 1869 až 1950 v tom též Kunov,
domy v roce 1961 viz Široká Niva
- 59.3. V tom též Markvartice, domy v roce 1961 v tom též
Pocheň, Skrbovice
- 60.1. Domy v roce 1961 viz Třemešná
- 60.2. V tom Nové Rudíkovy, Staré Rudíkovy
- 60.3. V tom též Artmanov, domy v roce 1961 v tom též Damašek
62. V tom též Branitz
- 63.1. Domy v roce 1961 viz Horní Václavov
- 63.2. Domy v roce 1961 v tom též Dolní Václavov
- 66.1., 66.3. Rok 1869 až 1880, obyvatelstvo v roce 1921, rok 1950
viz Železná, domy v roce 1961 viz Vrbno pod Pradědem
- 66.2. Domy v roce 1961 viz Vrbno pod Pradědem
- 66.4. Domy v roce 1961 v tom též Bílý Potok, Mnichov,
Vidly, Železná
- 66.5. Rok 1869 až 1880, obyvatelstvo v roce 1921,
rok 1950 v tom též Bílý Potok, Vidly,
domy v roce 1961 viz Vrbno pod Pradědem
- 67.1. Domy v roce 1961 viz Vysoká
- 67.3. Domy v roce 1961 v tom též Bartultovice
- 68.1. Domy v roce 1961 viz Zátor
- 68.2. Domy v roce 1961 v tom též Loučky

Poř. č. obce	Obec, část obce	Prv. pís. zmlínka	Výměra v ha	Počet obyvatel									
				1869	1880	1890	1900	1910	1921	1930	1950	1961	
	Okres celkem		127275	108404	116709	122589	132765	142115	141857	161877	160579	183372	
1.	Baška	.	1283	1892	2172	2183	2440	2588	2335	3127	3034	3264	
	1. Baška	1434		1052	1248	1251	1333	1314	1240	1733	1495	1580	
	2. Hodoňovice	1577		369	387	376	436	511	447	616	656	715	
	3. Kunčičky u Bašky	1402		471	537	556	671	763	648	778	883	969	
2.	Bílá		1817	5645	626	713	821	822	883	855	984	729	670
3.	Bocanovice		1597	377	253	282	295	355	330	346	344	385	445
4.	Brušperk		1269	1026	3165	2938	3101	3290	3277	2909	3123	2999	3388
5.	Bruzovice		1305	1595	1176	1105	1068	1063	1039	994	1036	830	862
6.	Bukovec		1353	1706	829	844	963	1020	1071	1089	1152	1253	1290
7.	Bystřice		1523	1609	1745	1933	2009	2243	2442	2668	3552	3794	4250
8.	Čeladná		1600	5906	2129	2344	2490	2592	2691	2506	2655	2311	2495
9.	Dobrá		1305	873	1586	1829	1783	1892	2069	2021	2493	2568	2828
10.	Dobratice		1580	705	1213	1058	969	933	1108	1031	1205	1008	1091
11.	Dolní Domaslavice		1305	737	1064	1025	932	926	1127	1030	1046	1056	866
12.	Dolní Lomná		1661	2704	661	787	857	863	912	891	1005	1051	1035
13.	Dolní Tošanovice		1305	370	420	450	376	353	398	335	344	283	293
14.	Fryčovice	.	1647	1621	1659	1646	1797	1894	1772	1831	1819	2002	
	1. Fryčovice	1267		1512	1550	1527	1674	1782	1688	1747	1748	1929	
	2. Ptáčník	1789		109	109	119	123	112	84	84	71	73	
15.	Frýdek-Místek	.	5161	13617	14989	17413	20902	22914	22473	26379	27002	31364	
	1. Frýdek	1327		5373	6138	7585	9285	10176	10308	12206	13432	17009	
	2. Chlebovice	1359		602	601	594	656	689	567	684	582	683	
	3. Lískovec	1520		913	1000	1348	1755	1599	1479	1980	2768	1446	
	4. Lysůvky	1712		172	156	128	141	164	148	134	158	164	
	5. Místek	1267		5197	5668	6350	7520	8709	8488	9947	8901	10766	
	6. Skalice	1305		1096	1192	1153	1253	1299	1168	1149	864	979	
	7. Zelinkovice	1789		264	234	255	292	278	315	279	297	317	
16.	Frýdlant nad Ostravicí	.	2188	3758	4062	4091	4051	4590	4668	5558	5677	6702	
	1. Frýdlant	1300		2408	2695	2709	2606	3061	3215	3912	4126	4971	
	2. Lubno	1281		763	787	797	813	873	800	853	725	769	
	3. Nová Ves	1610		587	580	585	632	656	653	793	826	962	
17.	Hnojník		1305	642	607	599	559	532	569	612	815	914	1181
18.	Horní Bludovice	.	899	1289	1289	1271	1339	1353	1425	1507	1465	1613	
	1. Horní Bludovice	1438		586	530	534	532	524	570	720	648	769	
	2. Prostřední Bludovice	1711		703	759	737	807	829	855	787	817	844	
19.	Horní Domaslavice		1305	506	781	798	810	778	789	716	860	790	813
20.	Horní Lomná		1690	2466	524	532	524	623	624	601	607	542	535
21.	Horní Tošanovice		1305	530	496	460	378	316	472	431	491	472	563
22.	Hrádek		1583	979	726	798	797	882	886	937	1202	1201	1501
23.	Hrčava		1920	288	.	.	.	171	186	254	268	310	
24.	Hukvaldy	.	2029	1862	1941	1837	1916	1940	1829	2107	1994	2145	
	1. Dolní Sklenov	1294		320	320	310	379	400	360	425	418	470	
	2. Horní Sklenov	1294		282	285	264	245	291	283	287	272	290	
	3. Hukvaldy	1228		611	650	596	625	554	543	606	572	629	
	4. Rychaltice	1389		649	686	667	667	695	643	789	732	756	
25.	Jablunkov		1447	1039	2659	2988	3032	3068	3459	3437	3778	4210	4283
26.	Janovice		1573	1315	1831	1914	1819	1907	1868	1713	1730	1618	1747
27.	Kaňovice		1613	259	247	221	216	218	240	235	200	215	226
28.	Komorní Lhotka		1455	1990	1146	1164	1129	1020	1038	1054	1066	1063	1082
29.	Košařiska		1643	1719	489	480	487	470	471	442	489	389	424
30.	Kozlovce	.	2108	1816	1865	1956	2048	2120	2003	2064	2281	2551	
	1. Kozlovce	1294		1586	1640	1740	1807	1874	1755	1801	2006	2257	
	2. Měrkovice	1789		230	225	216	241	246	248	263	275	294	
31.	Krásná		1636	4413	1757	1882	1805	1622	1500	1416	1546	1292	1275
32.	Krmelín		1447	503	705	702	835	942	1004	1077	1194	1049	1334
33.	Kunčice pod Ondřejníkem		1581	2019	1549	1684	1603	1588	1829	1894	2142	2111	2353
34.	Lhotka		1359	722	464	475	477	547	551	521	559	515	553
35.	Lučina		1957	745	218	186	167	162	176	162	162	118	979
36.	Malenovice		1611	1299	624	660	632	654	690	619	586	487	517
37.	Metylovice		1299	1114	1279	1398	1350	1410	1612	1515	1644	1647	1701
38.	Milíkov		1525	915	738	676	725	782	771	862	1030	992	1192
39.	Morávka		1615	8734	4019	4558	4348	3839	3597	3470	3507	2611	2560
40.	Mosty u Jablunkova		1573	3396	2346	1959	1941	2193	2318	2601	3076	3358	3880
41.	Návsí		1435	1964	1057	1412	1629	1917	2249	2503	3102	3306	3588
42.	Nižní Lhoty		1305	378	449	436	413	420	405	410	457	390	363
43.	Nošovice		1573	646	665	707	745	793	818	821	815	785	903

Poř. č. obce	Počet obyvatel				Počet domů													
	1970	1980	1991	2001	1869	1880	1890	1900	1910	1921	1930	1950	1961	1970	1980	1991	2001	
	201866	220758	227522	226818	14278	15468	16370	17025	18116	18883	23100	28438	31760	34840	36584	41803	43878	
1.	3186	3076	2874	3157	236	260	274	287	304	313	473	668	730	783	802	904	993	
	1685	1593	1437	1556	114	121	133	134	143	143	242	309	730	378	389	411	453	
	659	598	521	598	58	61	62	66	68	72	104	155	.	173	167	192	207	
	842	885	916	1003	64	78	79	87	93	98	127	204	.	232	246	301	333	
2.	559	481	371	344	64	88	103	101	118	121	148	162	125	125	127	145	135	
3.	216	396	371	428	25	34	35	34	42	43	47	60	50	47	86	93	104	
4.	3392	3558	3590	3587	460	517	471	471	475	487	533	617	704	751	833	967	1004	
5.	799	757	675	712	184	176	183	178	174	175	188	203	201	196	187	216	227	
6.	1320	1309	1348	1356	119	117	151	155	168	169	196	219	246	274	282	327	331	
7.	4403	4795	4859	4991	204	259	274	280	305	340	473	592	742	913	1008	1135	1225	
8.	2410	2179	2016	2035	263	310	350	355	378	377	435	575	530	552	505	614	645	
9.	2852	2997	2863	2931	217	234	258	257	283	287	378	499	613	678	757	845	861	
10.	1011	1040	962	1036	173	191	183	180	189	185	208	214	225	242	256	294	315	
11.	848	880	860	920	176	174	181	172	182	205	217	240	196	218	235	287	315	
12.	1016	918	809	867	58	63	103	104	121	126	152	177	195	206	200	237	248	
13.	285	272	246	279	55	67	65	62	61	56	64	64	63	66	71	79	84	
14.	1963	2094	2149	2122	233	250	253	254	270	285	318	369	421	458	520	624	651	
	1893	2039	2115	2084	216	233	236	237	253	268	301	350	421	440	501	604	632	
	70	55	34	38	17	17	17	17	17	17	17	19	.	18	19	20	19	
15.	42608	55191	63808	61400	1479	1577	1651	1876	2054	2180	2784	3399	3910	4289	4504	4790	4906	
	15729	21445	33918	33326	500	544	587	712	765	824	1177	1438	3143	2013	2013	2058	2079	
	668	659	723	736	87	102	105	106	111	112	124	151	165	177	174	214	236	
	1328	1278	1221	1291	115	130	133	153	164	184	229	341	271	300	320	344	356	
	473	166	284	303	22	22	21	20	22	24	28	34	101	112	43	75	82	
	23371	30334	26405	24343	562	576	599	675	774	817	981	1181	.	1414	1594	1690	1706	
	1039	978	991	1109	155	165	165	171	176	175	192	199	230	273	276	326	361	
	.	331	266	292	38	38	41	39	42	44	53	55	.	.	84	83	86	
16.	8013	9229	9718	9791	474	518	521	551	578	614	751	1130	1207	1412	1482	1715	1852	
	6346	7586	8164	8264	290	323	318	346	364	397	487	757	823	991	1054	1209	1321	
	719	669	591	517	108	121	120	118	124	124	143	166	173	189	188	210	207	
	948	974	963	1010	76	74	83	87	90	93	121	207	211	232	240	296	324	
17.	1276	1427	1484	1446	98	99	102	93	92	92	121	162	211	257	298	342	359	
18.	1563	1528	1440	1564	241	219	221	218	216	216	268	337	372	389	404	455	513	
	760	673	657	746	105	97	93	92	93	90	130	152	372	185	169	193	234	
	803	855	783	818	136	122	128	126	123	126	138	185	.	204	235	262	279	
19.	740	660	521	556	123	125	139	137	138	139	178	192	191	192	177	204	213	
20.	524	499	430	394	65	64	64	62	81	91	100	100	101	110	108	142	123	
21.	558	559	450	490	68	72	75	66	73	73	78	85	103	113	121	132	132	
22.	1516	1669	1682	1756	89	102	108	110	119	133	163	200	287	323	370	424	456	
23.	319	315	273	278	25	30	41	50	55	71	69	93	97	
24.	2070	1995	1856	1904	269	274	277	291	292	301	368	433	447	485	483	555	578	
	489	471	455	478	47	48	49	54	57	59	70	87	.	112	110	131	138	
	245	242	195	209	38	40	39	41	42	44	53	55	.	58	62	69	70	
	563	533	508	505	87	87	86	94	87	90	99	123	447	130	128	153	158	
	773	749	698	712	97	99	103	102	106	108	146	168	.	185	183	202	212	
25.	4828	5169	5788	5934	322	356	339	373	425	458	514	619	744	825	820	837	928	
26.	1653	1591	1575	1684	267	281	305	300	300	305	335	391	415	436	430	548	587	
27.	206	199	175	192	39	41	42	38	38	37	37	41	49	52	57	64	71	
28.	1095	1111	996	1097	164	183	190	192	197	196	204	206	213	268	243	291	335	
29.	412	392	372	365	61	62	72	70	68	72	74	73	83	93	94	93	104	
30.	2705	2828	2777	2822	321	346	353	357	367	368	407	496	558	626	668	776	818	
	2440	2602	2573	2602	276	301	307	313	322	325	362	444	558	559	607	708	747	
	265	226	204	220	45	45	46	44	45	43	45	52	.	67	61	68	71	
31.	1055	803	631	634	230	272	283	259	258	263	274	330	291	287	237	287	281	
32.	1400	1649	1808	1818	102	109	114	133	144	153	185	214	270	313	406	471	516	
33.	2170	1982	1808	1962	264	291	281	281	308	308	389	514	529	591	534	682	689	
34.	520	461	415	432	83	92	94	94	95	96	107	125	133	137	130	150	156	
35.	968	1062	1143	1139	38	35	36	35	30	33	33	32	222	245	271	334	347	
36.	390	347	274	377	83	86	94	89	91	94	102	152	116	111	93	126	173	
37.	1569	1549	1448	1491	195	221	221	227	232	239	275	372	386	402	411	465	511	
38.	1186	1297	1255	1300	81	79	99	99	108	115	139	163	212	248	279	322	341	
39.	1764	1304	1007	1021	557	616	651	628	610	612	673	767	610	493	393	511	520	
40.	4017	4126	3971	3997	208	222	242	249	282	309	393	519	674	793	856	963	1019	
41.	3609	3588	3623	3765	116	170	200	222	264	283	389	496	599	699	739	843	885	
42.	334	269	246	249	52	57	66	69	69	72	76	80	86	88	82	89	90	
43.	830	975	921	948	90	75	107	112	122	127	139	164	190	194	223	241	251	

Poř. č. obce	Obec, část obce	Prv. pís. zmlínka	Výměra v ha	Počet obyvatel								
				1869	1880	1890	1900	1910	1921	1930	1950	1961
44.	Nýdek	1430	2819	1567	1567	1643	1705	1747	1781	1856	2011	2226
45.	Ostravice	1676	2768	1805	2050	2077	1974	2250	2145	2154	2236	2359
46.	Palkovice	.	2174	2560	2664	2666	2806	2964	2749	2979	2642	2818
	1. Myslík	1564	.	679	712	713	781	822	713	746	670	696
	2. Palkovice	1437	.	1881	1952	1953	2025	2142	2036	2233	1972	2122
47.	Paskov	.	1179	1584	1692	1891	2172	2425	2359	2663	2509	2846
	1. Oprechtice	1700	.	119	114	118	132	135	145	194	162	170
	2. Paskov	1267	.	1465	1578	1773	2040	2290	2214	2469	2347	2676
48.	Pazderna	1573	322	386	368	355	346	357	322	294	245	289
49.	Pisečná	1466	236	367	383	446	453	523	490	593	608	820
50.	Písek	1523	1545	855	884	989	1003	1055	1083	1204	1309	1452
51.	Pražmo	1777	355	619	548	546	530	471	462	478	464	468
52.	Pržno	1573	294	357	386	380	439	504	536	649	643	712
53.	Pstruží	1676	715	647	685	679	708	810	734	789	688	788
54.	Raškovice	1573	862	1135	1304	1246	1184	1206	1284	1494	1496	1547
55.	Ropice	1305	1011	1083	1158	1202	1240	1289	1255	1699	1470	1566
56.	Řeka	1644	1348	553	524	476	488	515	454	449	433	497
57.	Řepiště	1545	801	895	945	1022	1067	1123	1192	1463	1189	1388
58.	Sedliště	1305	991	997	988	1007	1096	1284	1178	1203	1098	1155
59.	Smilovice	1448	785	733	684	645	628	651	701	792	712	729
60.	Soběšovice	1305	366	1106	949	936	918	863	865	959	890	593
61.	Stará Ves nad Ondřejnicí	.	1880	1717	1893	1935	2231	2399	2334	2621	2174	2349
	1. Košatka	1375	.	425	433	495	610	630	533	594	424	426
	2. Stará Ves	1267	.	1292	1460	1440	1621	1769	1801	2027	1750	1923
62.	Staré Hamry	1649	8472	2315	2509	2594	2369	2339	2362	2528	2490	2023
63.	Staré Město	1434	469	790	1033	1329	1726	1940	2088	2373	2062	1912
64.	Staiřč	1266	1896	1624	1713	1829	1918	2029	1794	1894	1565	1660
65.	Střítež	1305	615	673	582	602	594	614	615	653	655	787
66.	Sviadnov	1402	475	693	786	1006	1428	1589	1421	1449	1285	1120
67.	Šenov	1305	1663	1915	2178	2407	2970	3441	3489	4264	4908	4772
68.	Třanovice	1440	861	895	902	883	852	875	811	873	899	970
69.	Třinec	.	8539	7484	9811	11201	13181	14187	16112	19466	21610	27660
	1. Dolní Lištná	1305	.	612	1026	1319	1649	1632	1864	2736	2978	3010
	2. Gutý	1305	.	836	812	842	817	832	826	840	779	815
	3. Horní Lištná	1305	186	265	241	236
	4. Kanada
	5. Karpentná	1619	.	474	468	512	498	521	513	556	782	780
	6. Kojkovice	1457	.	231	249	247	284	274	279	283	303	292
	7. Konská	1305	.	1234	1590	1817	2107	2346	1630	2666	3524	3142
	8. Lyžbice	1562	.	714	1013	1113	1374	1251	1305	1549	1571	5952
	9. Nebory	1403	.	797	781	844	859	963	1024	1382	1371	1501
	10. Oldřichovice	1305	.	1398	1574	1713	1868	2009	1947	2173	2058	2164
	11. Osůvky	1223	122	408	389	450
	12. Staré Město	1444	.	642	1792	2291	3214	3849	5995	6128	7157	8864
	13. Tyra	1644	.	546	506	503	511	510	421	480	457	454
70.	Václavovice	1305	567	966	1052	1128	1223	1250	1253	1353	1297	1429
71.	Vělopolí	1448	299	373	327	306	295	306	335	336	282	264
72.	Vendryně	1305	2094	1733	1989	2116	2373	2587	2775	3356	3117	3375
73.	Vojkovice	1520	487	515	473	389	398	427	470	497	485	552
74.	Vratimov	.	1414	1398	1747	2236	2951	3318	3227	3785	3478	7338
	1. Horní Datyně	1662	.	515	655	786	846	969	962	1004	844	1026
	2. Vratimov	1305	.	883	1092	1450	2105	2349	2265	2781	2634	6312
75.	Vyšní Lhoty	1305	1148	1263	1304	1216	1203	1145	1035	1055	984	981
76.	Žabeň	1534	335	379	364	404	456	518	453	523	519	653
77.	Žermanice	1461	342	324	293	320	312	261	278	309	244	257

Poznámky

- 1.1. Domy v roce 1961 v tom též Hodoňovice, Kunčičky u Bašky
1.2., 1.3. Domy v roce 1961 viz Baška
2. V tom též Bezkyd
4. V tom též Antoňov t. Antonínov
10. V tom též Bukovice, Sprochovec
11. V tom též Volovec, Zavadvovice
13. V tom též Poleniny
14.1. Domy v roce 1961 v tom též Ptáčnick
14.2. Domy v roce 1961 viz Fryčovice
15.1. V tom též Panské Nové Dvory, Schlossjurisdiction,
domy v roce 1961 v tom též Místek
15.4. Domy v roce 1961, rok 1970 v tom též Zelinkovice
15.5. V tom též Bahno, Boudy, Kolorediv, domy v roce 1961 viz Frýdek
15.7. Domy v roce 1961, rok 1970 viz Lysůvky
18.1. V tom též Spluchau, domy v roce 1961 v tom též
Prostřední Bludovice
18.2. Domy v roce 1961 viz Horní Bludovice
20. V tom též Przelacz
21. V tom též Poleniny
23. Rok 1869 až 1900 nejsou údaje k dispozici
24.1., 24.2., 24.4. Domy v roce 1961 viz Hukvaldy

Poř. č. obce	Počet obyvatel				Počet domů												
	1970	1980	1991	2001	1869	1880	1890	1900	1910	1921	1930	1950	1961	1970	1980	1991	2001
44.	2081	2027	1907	1952	190	217	232	226	234	238	265	327	376	427	428	519	543
45.	2438	2508	2413	2308	185	226	246	249	289	295	355	490	506	541	504	622	648
46.	2676	2514	2387	2600	383	425	443	448	458	470	524	615	637	662	661	774	853
	634	518	411	446	105	120	130	134	131	135	143	167	163	162	149	169	176
	2042	1996	1976	2154	278	305	313	314	327	335	381	448	474	500	512	605	677
47.	3083	3150	3400	3718	194	212	218	244	264	288	380	514	576	663	709	801	820
	186	215	216	212	18	18	18	19	19	21	25	37	39	45	56	62	65
	2897	2935	3184	3506	176	194	200	225	245	267	355	477	537	618	653	739	755
48.	263	261	259	269	54	59	60	58	54	56	53	58	63	62	63	69	71
49.	741	806	991	804	47	57	59	61	67	70	79	98	115	145	166	224	198
50.	1496	1608	1668	1783	106	117	160	158	165	165	195	217	270	316	350	410	436
51.	476	735	1023	1017	76	75	81	82	82	82	86	98	107	129	168	209	212
52.	648	651	661	750	53	56	58	58	65	72	97	123	147	157	162	195	209
53.	722	698	644	705	79	92	103	110	111	119	133	154	180	192	197	221	247
54.	1725	1767	1785	1738	150	171	198	197	199	219	247	306	328	376	394	458	484
55.	1461	1416	1311	1348	152	148	162	170	176	182	258	272	305	331	335	350	370
56.	529	496	450	466	71	76	82	81	82	81	83	100	108	134	122	153	166
57.	1510	1619	1528	1502	132	135	132	134	134	138	178	228	294	349	387	422	452
58.	1116	1111	1087	1190	158	170	172	167	179	175	203	240	259	274	297	337	361
59.	681	644	569	581	123	98	108	111	114	115	134	135	142	151	152	171	186
60.	619	696	709	817	187	181	177	174	163	160	187	205	143	150	172	292	254
61.	2243	2309	2380	2448	241	260	265	281	319	308	377	427	502	545	587	676	724
	388	341	331	338	59	66	68	75	80	80	91	99	105	105	97	107	116
	1855	1968	2049	2110	182	194	197	206	239	228	286	328	397	440	490	569	608
62.	987	787	698	571	253	255	313	326	327	340	426	587	446	269	217	287	283
63.	1509	1472	1162	1175	95	99	109	132	178	205	286	346	340	334	370	391	383
64.	1581	1692	1873	1889	258	271	274	305	306	314	340	370	384	397	430	504	529
65.	839	911	984	996	87	91	96	92	98	97	111	122	154	178	205	238	246
66.	1101	1075	1221	1279	77	85	106	137	148	153	185	251	235	273	274	347	368
67.	5083	5465	5330	5406	298	299	280	349	367	388	594	884	1027	1151	1260	1417	1496
68.	910	917	870	932	143	154	155	153	151	145	159	175	198	214	213	245	261
69.	36154	39750	40309	38953	911	1048	1165	1287	1450	1613	2176	2677	3028	3512	3899	4454	4596
	2330	2310	5047	4888	66	77	83	92	103	113	165	220	.	271	276	361	366
	752	727	690	695	113	121	123	126	138	142	147	149	166	179	170	195	205
	261	242	270	307	28	31	46	.	60	59	69	83
	1260	1107	1022	1042	216	208	240	235
	752	706	659	712	61	61	67	68	70	70	80	100	116	127	129	143	152
	252	254	236	256	33	33	34	30	37	37	43	53	.	63	61	73	73
	1432	1468	1458	1532	154	162	183	216	241	180	357	495	.	321	357	408	417
	18247	21971	19949	18173	92	103	107	129	136	151	201	250	.	671	918	1070	1091
	1499	1547	1495	1540	112	115	114	118	128	138	192	244	295	335	356	396	413
	2541	2809	2794	3063	165	188	223	236	257	265	296	325	400	533	609	683	754
	432	420	399	425	13	64	74	.	98	102	111	113
	5958	5738	5866	5909	56	109	149	195	259	397	514	629	1963	539	548	577	565
	438	451	424	411	59	79	82	77	81	79	86	92	88	99	106	128	129
70.	1399	1422	1475	1492	149	151	145	157	163	162	219	271	315	335	350	404	445
71.	248	247	199	206	44	48	49	49	49	50	53	58	60	59	61	68	73
72.	3326	3573	3590	3842	194	226	253	265	301	321	422	490	607	707	802	897	963
73.	535	502	465	495	61	52	62	59	68	63	73	90	106	123	123	138	143
74.	7721	7706	6791	6456	207	251	271	288	307	315	452	614	1065	1165	1216	1270	1323
	1056	1137	1061	1049	82	103	107	109	114	119	146	175	222	248	266	293	309
	6665	6569	5730	5407	125	148	164	179	193	196	306	439	843	917	950	977	1014
75.	906	806	686	737	170	177	200	190	191	193	198	218	227	233	222	249	264
76.	667	681	603	607	54	56	57	60	61	62	83	114	146	168	175	195	193
77.	234	210	206	215	50	46	48	46	50	51	62	63	59	67	62	84	89

24.3. Domy v roce 1961 v tom též Dolní Sklenov, Horní Sklenov, Rychaltice

25. V tom též Burgrecht Biala, Lisky, Žihla

30.1. Domy v roce 1961 v tom též Měrkovice

30.2. Domy v roce 1961 viz Kozlovice

32. V tom též Starý Dvůr, Světlav

35. V tom též Kocurovice

47.2. V tom Paskov městec, Paskov ves

57. V tom též Rakovec, Vinohrad

59. V tom též Rakovec

60. V tom Dolní Soběšovice, Horní Soběšovice, v tom též Pítrov

61.1. V tom Malá Košátka, Velká Košátka

64. V tom Nová Staříč, Stará Staříč

68. V tom Dolní Třanovice, Horní Třanovice

69.1., 69.6., 69.8. Domy v roce 1961 viz Staré Město

69.3. Rok 1869 až 1910 nejsou údaje k dispozici,

domy v roce 1961 viz Staré Město

69.4. Rok 1869 až 1961 viz Kónská

69.7. Rok 1869 až 1961 v tom též Kanada,

domy v roce 1961 viz Staré Město

69.11. Rok 1869 až 1910 nejsou údaje k dispozici,

domy v roce 1961 viz Staré Město

69.12. Domy v roce 1961 v tom též Dolní Líštná, Horní Líštná,

Kojkovice, Kónská, Lyžbice, Osůvky

Poř. č. obce	Obec, část obce	Prv. pís. zmínka	Výměra v ha	Počet obyvatel								
				1869	1880	1890	1900	1910	1921	1930	1950	1961
	Okres celkem		34723	48037	60069	71982	105503	137252	155067	169583	159382	212086
1.	Albrechtice	1447	1269	1015	1070	1102	1155	1335	1387	1641	1602	2184
2.	Bohumín	.	3103	4515	5448	6414	13297	19572	23289	25408	19705	21833
	1. Nový Bohumín	1482		1055	1711	1441	4229	6837	9607	9722	8392	10993
	2. Pudlov	1482		479	579	700	2329	3016	3761	4189	2998	2730
	3. Skřečoň	1305		674	848	1066	2179	3325	3416	3841	2917	3059
	4. Starý Bohumín	1262		1333	1260	1371	1888	2794	3190	3188	2964	2422
	5. Šunychl	1482		.	.	705	771	968	.	1072	.	.
	6. Vrbice	1229		422	462	471	811	1114	1476	1542	1016	922
	7. Záblatí	1229		552	588	660	1090	1518	1839	1854	1418	1707
3.	Český Těšín	.	3381	5423	7439	8492	10656	13214	14559	17620	17036	18462
	1. Český Těšín	1155		2277	3908	4903	6902	8896	10366	13095	12985	14435
	2. Dolní Žukov	1229		640	692	832	938	1165	1156	1294	1055	1101
	3. Horní Žukov	1281		831	886	875	836	859	844	832	706	693
	4. Koňákov	1461		290	289	274	279	285	242	280	280	272
	5. Mistřovice	1440		323	386	382	361	380	345	386	389	367
	6. Mosty	1495		589	811	780	959	1209	1150	1246	1194	1100
	7. Stanislavice	1440		473	467	446	381	420	456	487	427	494
4.	Dětmarovice	.	1376	1380	1769	2151	2784	3453	3437	4118	3692	4001
	1. Dětmarovice	1305		1208	1584	1942	2515	3144	3104	3843	3419	3721
	2. Koukolná	1447		172	185	209	269	309	333	275	273	280
5.	Dolní Lutyně	.	2488	2334	2748	3127	3914	4724	4884	5447	4588	4893
	1. Dolní Lutyně	1305		1965	2350	2694	3391	4096	4195	4616	3845	4083
	2. Věřňovice	1362		369	398	433	523	628	689	831	743	810
6.	Doubrava	1229	778	1752	2382	3086	4327	5660	5220	4934	4452	4341
7.	Haviřov	.	3207	5173	5379	5900	7223	10409	11765	12782	12898	51103
	1. Bludovice	1335		1958	1986	1978	2191	2548	2559	2806	2513	2288
	2. Dolní Datyně	1577		507	462	514	544	586	535	503	438	474
	3. Dolní Suchá	1305		777	944	1117	1451	2237	2603	2703	3121	2776
	4. Město	1955		39606
	5. Podlesí
	6. Prostřední Suchá	1725		828	860	1001	1467	3052	4238	4783	4748	4452
	7. Šumbark	1438		692	744	897	1103	1380	1279	1347	1522	880
	8. Životice	1450		411	383	393	467	606	551	640	556	627
8.	Horní Suchá	1305	980	1476	1532	1677	1998	2761	3561	3805	4501	5298
9.	Chotěbuz	1229	1061	878	975	1014	1016	1173	1364	1539	1377	1240
10.	Karviná	.	5749	8900	11895	16305	24195	29880	35748	37645	38465	49418
	1. Doly	1305		3384	5488	7746	14326	16808	19229	22317	20769	12798
	2. Fryštát	1305		2661	2960	3150	3669	5058	7767	7124	8491	27782
	3. Hranice
	4. Lázně Darkov	1447		465	614	1049	1461	2305	2583	2718	3083	3098
	5. Louky	1536		880	917	1112	1349	1792	2011	2237	2293	2535
	6. Mizerov	1618	
	7. Nové Město
	8. Ráj	1305		622	766	865	838	1053	1276	1486	1685	1347
	9. Staré Město	1305		888	1150	2383	2552	2864	2882	1763	2144	1858
11.	Orlová	.	2467	3875	6332	7806	15820	21116	23513	24847	23863	21543
	1. Lazy	1305		1072	1516	2171	5782	7896	8071	7869	6938	4966
	2. Lutyně	1305		843	1050	1200	1733	2133	2231	2691	2403	2687
	3. Město	1227		1353	2955	3435	6679	8334	9717	10040	10090	7400
	4. Poruba	1573		607	811	1000	1626	2753	3494	4247	4432	6490
12.	Petrovice u Karviné	.	2047	2403	2716	2831	3149	3696	3893	4450	3735	3957
	1. Dolní Marklovice	1305		685	754	752	789	982	1141	1662	1225	1406
	2. Petrovice u Karviné	1305		903	1022	1098	1307	1444	1522	1594	1397	1412
	3. Prstná	1448		406	448	472	502	680	633	530	519	468
	4. Závada	1447		409	492	509	551	590	597	664	594	671
13.	Petřvald	1305	1263	2503	2992	3994	5727	7352	9375	10275	9983	9681
14.	Rychvald	1305	1702	2277	2603	3149	4556	6163	6406	7190	5963	6610
15.	Stonava	1388	1387	1516	2040	2339	3135	3952	3831	4819	4500	4511
16.	Těrlicko	.	2465	2617	2749	2595	2551	2792	2835	3063	3022	3011
	1. Dolní Těrlicko	1229		437	454	393	437	617	669	697	660	453
	2. Horní Těrlicko	1229		1419	1452	1449	1383	1390	1405	1530	1604	1801
	3. Hradiště	1305		761	843	753	731	785	761	836	758	757

Poř. č. obce	Počet obyvatel				Počet domů													
	1970	1980	1991	2001	1869	1880	1890	1900	1910	1921	1930	1950	1961	1970	1980	1991	2001	
	272657	284761	284558	279436	6312	6968	7684	9692	12442	14066	18554	22363	26029	27596	27206	28276	28757	
1.	2559	3616	3904	4071	159	158	148	154	170	179	243	322	453	518	609	713	755	
2.	22223	25177	23686	23284	563	588	704	1049	1358	1702	2357	2521	2589	2692	2738	2903	2898	
	12796	16687	16094	14438	112	133	109	226	356	514	699	900	875	801	809	828	786	
	2046	1632	1347	1499	56	75	80	126	162	202	276	293	292	289	312	295	286	
	2661	2248	2376	2442	105	91	130	241	265	314	493	535	586	614	554	704	722	
	1834	1442	1450	1660	172	157	153	189	240	275	360	380	367	355	294	381	373	
	600	538	505	535	.	.	90	94	107	116	147	.	.	158	151	172	179	
	724	564	462	502	43	50	53	66	79	92	134	139	153	145	130	136	139	
	1562	2066	1452	2208	75	82	89	107	149	189	248	274	316	330	488	387	413	
3.	18549	22155	27721	26429	664	728	780	895	1075	1156	1687	1903	2091	2216	2456	2791	2925	
	14765	18543	23875	22347	193	239	284	389	524	594	1011	1145	1480	1345	1562	1674	1698	
	1060	1032	994	1026	96	105	111	114	132	139	170	196	.	236	247	284	309	
	668	645	649	694	130	135	139	142	144	141	151	158	164	162	168	212	228	
	253	223	222	228	49	47	45	46	46	46	53	59	.	60	62	70	74	
	327	372	379	404	51	49	52	53	57	56	64	69	347	81	91	109	124	
	944	843	1126	1213	66	79	75	81	102	112	148	190	.	217	211	313	344	
	532	497	476	517	79	74	74	70	70	68	90	86	100	115	115	129	148	
4.	4079	3817	3526	3783	182	246	271	336	401	454	708	857	969	1031	1047	1064	1127	
	3794	3569	3297	3540	158	223	245	305	368	413	658	801	969	960	976	990	1053	
	285	248	229	243	24	23	26	31	33	41	50	56	.	71	71	74	74	
5.	4880	4726	4469	4771	319	342	376	445	514	537	770	922	1052	1141	1179	1291	1334	
	4059	3946	3744	4062	251	295	310	374	435	452	645	776	880	946	981	1078	1116	
	821	780	725	709	68	47	66	71	79	85	125	146	172	195	198	213	218	
6.	3472	2457	1812	1811	226	249	277	374	540	566	677	813	890	818	680	618	568	
7.	82068	85946	86297	85855	772	793	812	900	1120	1258	1700	2053	3176	3912	4237	4771	5018	
	1613	2498	2714	2577	292	299	303	315	324	341	445	514	.	374	603	741	761	
	464	423	384	390	81	80	79	80	82	79	92	102	115	120	119	133	141	
	1264	824	668	635	118	123	124	155	230	279	376	437	.	334	235	215	214	
	48736	45708	38384	35570	3061	1275	1297	1333	1359	
	14799	22931	19948	17095	297	409	411	410	
	4957	4548	5185	5442	110	118	124	157	251	310	458	598	.	678	696	861	913	
	9564	8229	18229	23323	105	107	112	122	150	164	220	278	.	681	684	860	968	
	671	785	785	823	66	66	70	71	83	85	109	124	.	153	194	217	252	
8.	4498	3974	4315	4370	162	173	178	210	270	325	412	577	975	960	917	945	990	
9.	1113	1234	990	1033	118	135	132	140	150	169	211	245	241	256	294	290	294	
10.	78546	78334	68405	65141	1055	1182	1413	1867	2642	3003	3666	4584	5117	5509	4926	4347	4009	
	7176	2748	1302	810	330	447	566	909	1343	1495	1632	1897	.	1228	583	339	226	
	1629	1247	1369	1426	321	310	325	369	518	635	865	1079	4574	351	328	316	316	
	6459	11192	10044	8999	264	312	324	348	
	2607	2211	1196	406	103	86	109	137	220	251	367	532	.	638	598	410	121	
	2532	1680	668	453	131	130	147	162	220	246	343	442	543	577	422	204	145	
	15578	17007	14826	15624	618	753	689	744	
	21499	20001	19373	19426	850	770	800	804	
	19717	21231	18817	17142	77	86	106	108	127	143	208	300	.	695	886	1019	1040	
	1349	1017	810	855	93	123	160	182	214	233	251	334	.	288	274	246	265	
11.	24268	28733	36339	34856	514	656	748	1241	1705	1974	2488	3093	3265	3211	2955	2848	2825	
	2640	1074	453	317	131	166	200	429	579	633	729	876	.	518	261	148	100	
	9621	17521	28077	26577	126	141	155	198	232	259	412	524	.	754	868	1099	1141	
	5444	3964	2271	2420	174	245	277	455	624	744	879	1048	3265	990	840	556	506	
	6563	6174	5538	5542	83	104	116	159	270	338	468	645	.	949	986	1045	1078	
12.	3810	3831	4092	4517	357	360	396	409	471	491	572	634	753	813	898	1085	1183	
	1267	1140	1178	1371	107	108	110	114	130	130	143	153	.	217	228	256	271	
	1399	1507	1752	1993	122	127	155	153	197	210	242	273	753	328	382	495	558	
	441	453	443	419	69	59	65	68	68	74	84	94	.	107	115	130	135	
	703	731	719	734	59	66	66	74	76	77	103	114	.	161	173	204	219	
13.	8120	7382	6769	6811	293	335	354	454	580	714	940	1150	1448	1437	1418	1532	1599	
14.	7051	7149	6645	6769	324	362	400	470	590	646	910	1181	1412	1477	1455	1635	1716	
15.	4036	2516	1714	1809	183	235	259	331	420	446	691	866	969	877	550	428	408	
16.	3385	3714	3874	4126	421	426	436	417	436	446	522	642	629	728	847	1015	1108	
	412	409	395	407	72	72	71	66	96	99	119	146	111	105	114	143	142	
	2220	2560	2711	2890	230	232	245	230	216	217	256	336	352	447	547	635	716	
	753	745	768	829	119	122	120	121	124	130	147	160	166	176	186	237	250	

Poznámky

- 2.1. Rok 1869 až 1880, obyvatelstvo v roce 1921, rok 1950 až 1961 v tom též Šunychl
- 2.3. V tom též Nová Ves
- 2.5. V tom též Kopytov, rok 1869 až 1880, obyvatelstvo v roce 1921, rok 1950 až 1961 viz Nový Bohumín
- 3.1. V tom též Brandeis, Sachsenberg, Steinplatz, Svibice, domy v roce 1961 v tom též Dolní Žukov
- 3.2. V tom též Koty, domy v roce 1961 viz Český Těšín
- 3.3. V tom též Koty
- 3.4., 3.6. Domy v roce 1961 viz Místřovice
- 3.5. Domy v roce 1961 v tom též Koňákov, Mosty
- 4.1. Domy v roce 1961 v tom též Koukolná
- 4.2. Domy v roce 1961 viz Dětmarovice
6. V tom též Spluchau
- 7.1. Rok 1869 až 1961 v tom též Podlesí, domy v roce 1961 viz Město
- 7.3. V tom též Kašpárkovice, domy v roce 1961 viz Město

- 7.4. Rok 1869 až 1950 viz Šumbark, domy v roce 1961 v tom též
Bludovice, Dolní Suchá, Prostřední Suchá, Šumbark, Životice
- 7.5. Rok 1869 až 1961 viz Bludovice
- 7.6., 7.8. Domy v roce 1961 viz Město
- 7.7. Rok 1869 až 1950 v tom též Město, domy v roce 1961 viz Město
9. V tom též Podobora, Zpupná Lhota
- 10.1. V tom též Solca, domy v roce 1961 viz Fryštát
- 10.2. V tom též Bonkau, Freistadt Niedervorstadt, Freistadt Obervorstadt,
Spluchau, Widmuchau, rok 1869 až 1961 v tom též Hranice,
- Mizerov, Nové Město, domy v roce 1961 v tom též
Doly, Lázně Darkov, Ráj, Staré Město
- 10.3., 10.6., 10.7. Rok 1869 až 1961 viz Fryštát
- 10.4., 10.8., 10.9. Domy v roce 1961 viz Fryštát
- 11.1., 11.2., 11.4. Domy v roce 1961 viz Město
- 11.3. Domy v roce 1961 v tom též Lazy, Lutyně, Poruba
- 12.1., 12.3., 12.4. Domy v roce 1961 viz Petrovice u Karviné
- 12.2. Domy v roce 1961 v tom též Dolní Marklovice, Prstná, Závada

Poř. č. obce	Obec, část obce	Prv. pís. zmlínka	Výměra v ha	Počet obyvatel								
				1869	1880	1890	1900	1910	1921	1930	1950	1961
	Okres celkem		91772	108833	112825	117141	123807	134718	128746	136838	116314	132449
1.	Albrechtický	1408	394	746	745	728	757	861	876	861	1009	1188
2.	Bartošovice	.	2415	2374	2592	2599	2638	2677	2534	2404	1844	1968
	1. Bartošovice	1383		1848	2023	2032	2006	2072	1972	1890	1424	1558
	2. Hukovice	1411		526	569	567	632	605	562	514	420	410
3.	Bernartice nad Odrou	1374	957	715	794	817	832	871	837	942	691	775
4.	Bílov	1329	1039	736	726	698	756	768	726	805	595	594
5.	Bílovec	.	3886	6487	6934	7080	7467	7749	6831	7422	5404	6380
	1. Bílovec	1329		4217	4626	4764	5125	5288	4506	5086	3687	4605
	2. Bravinné	1373		478	540	545	517	530	492	475	219	244
	3. Lhotka	1377		134	131	115	123	141	122	131	116	110
	4. Lubojaty	1276		336	373	406	434	482	447	435	372	406
	5. Ohrada	1741		168	133	114	85	94	98	108	97	101
	6. Stará Ves	1378		921	902	902	923	956	941	918	715	654
	7. Výškovice	1696		233	229	234	260	258	225	269	198	260
6.	Bitov	1377	439	393	395	414	503	541	421	475	394	442
7.	Bordovice	1584	630	397	447	455	501	523	520	590	511	601
8.	Bravantice	1370	1134	1181	1196	1182	1260	1183	1120	1187	867	859
9.	Frenštát pod Radhoštěm	1382	1143	6563	6107	5767	5757	6178	5432	5691	6348	7754
10.	Fulnek	.	6846	7628	7814	7430	7538	7713	6818	7458	4682	5823
	1. Děrné	1293		624	660	601	623	659	595	616	425	359
	2. Dolejší Kunčice	1301		341	375	369	326	354	362	332	198	163
	3. Fulnek	1293		3594	3692	3498	3492	3567	2981	3532	2349	3360
	4. Jerlochovice	1293		673	670	613	690	718	668	704	.	.
	5. Jestřabí	1481		263	267	255	271	271	250	226	215	221
	6. Jílovec	1293		166	154	144	146	162	147	158	79	108
	7. Kostelec	1789		167	172	139	163	163	138	156	117	146
	8. Lukavec	1377		532	555	557	590	614	527	523	427	463
	9. Pohořilky	1329		204	171	167	169	168	171	184	108	93
	10. Stachovice	1293		603	640	595	614	618	564	590	503	549
	11. Vlkovice	1362		461	458	492	454	419	415	437	261	361
11.	Heřmanice u Oder	.	1195	635	655	604	549	542	509	524	364	387
	1. Heřmanice u Oder	1362		449	475	439	413	404	378	377	269	291
	2. Véska	1362		186	180	165	136	138	131	147	95	96
12.	Heřmánky	1362	331	179	176	258	223	251	234	239	206	218
13.	Hladké Životice	1324	1593	934	976	958	895	1018	1019	1107	944	1031
14.	Hodslavice	1411	1085	1289	1386	1491	1682	1863	1739	1954	1628	1747
15.	Hostašovice	1498	927	466	484	556	559	569	570	750	668	803
16.	Jakubčovice nad Odrou	1362	338	221	228	269	256	272	269	333	313	422
17.	Jeseník nad Odrou	.	2893	2341	2342	2271	2313	2404	2249	2296	2044	2239
	1. Blahutovice	1499		401	381	363	401	430	353	447	324	339
	2. Hrabětice	1772		105	93	89	87	111	109	98	74	62
	3. Hůrka	1383		266	286	296	293	312	312	321	278	332
	4. Jeseník nad Odrou	1383		1178	1249	1211	1215	1212	1161	1118	1062	1146
	5. Polouvsí	1412		391	333	312	317	339	314	312	306	360
18.	Jistebník	1424	1587	1307	1310	1384	1460	1659	1821	2222	1600	1711
19.	Kateřinice	1358	552	496	538	508	585	597	596	633	553	626
20.	Klimkovice	.	1463	2531	2754	3003	2979	3269	3399	3877	3689	3495
	1. Hýlov	1377		95	106	115	111	121	120	139	123	216
	2. Josefovce	1737		264	251	267	292	306	296	346	331	365
	3. Klimkovice	1386		1763	1966	2163	2089	2390	2531	2894	2737	2561
	4. Václavovice	1760		409	431	458	487	452	452	498	498	353
21.	Kopřivnice	.	2748	3090	3193	3833	5309	6396	7071	7276	7829	9689
	1. Kopřivnice	1437		1324	1508	2102	3319	4072	4730	4759	5542	7216
	2. Lubina	1302		775	806	919	1050	1273	1264	1360	1165	1304
	3. Mniší	1347		468	417	390	454	555	538	559	527	628
	4. Vlčovice	1437		523	462	422	486	496	539	598	595	541
22.	Kujavy	1337	941	831	888	852	827	826	785	775	533	602
23.	Kunín	1382	1712	1954	2105	2159	2116	2154	1931	2016	1358	1553
24.	Lichnov	1320	1211	1175	1091	1187	1261	1387	1344	1505	1454	1567
25.	Luboměř	.	762	727	699	661	681	637	619	622	463	479
	1. Heltínov	1716		125	137	129	129	115	102	108	88	88
	2. Luboměř	1394		602	562	532	552	522	517	514	375	391
26.	Mankovice	1374	1012	720	763	811	746	813	771	811	677	691
27.	Mořkov	1411	1072	1315	1371	1497	1597	1700	1625	1902	1838	2234
28.	Mošnov	1374	1207	789	815	843	833	899	859	885	891	916
29.	Nový Jičín	.	4470	13262	15354	16945	17853	20415	19237	20396	19647	21905

Poř. č. obce	Počet obyvatel				Počet domů													
	1970	1980	1991	2001	1869	1880	1890	1900	1910	1921	1930	1950	1961	1970	1980	1991	2001	
	139445	153529	158767	159925	15256	16363	15946	16351	17658	18285	21450	23973	23408	24523	25424	28541	29833	
1.	787	726	698	693	101	103	102	101	108	111	149	204	217	182	180	195	201	
2.	1865	1605	1464	1605	406	419	431	424	416	415	442	418	386	368	349	425	462	
	1461	1241	1148	1257	310	321	335	328	318	317	334	308	299	283	269	331	357	
	404	364	316	348	96	98	96	96	98	98	108	110	87	85	80	94	105	
3.	752	747	730	792	96	105	108	115	116	118	129	181	178	177	182	223	233	
4.	545	542	475	539	107	120	110	114	136	139	161	152	128	121	122	138	148	
5.	6615	7215	7552	7494	882	962	901	956	1034	1076	1274	1124	1052	1065	1173	1385	1444	
	4891	5545	5990	5857	543	524	527	569	612	629	768	682	643	664	770	910	944	
	280	289	293	337	80	103	91	96	101	101	108	63	56	58	60	68	80	
	87	74	62	68	21	27	22	22	27	29	31	32	.	24	22	27	24	
	445	435	363	378	56	77	67	72	85	91	113	114	135	109	109	125	128	
	100	74	57	61	21	27	20	20	20	20	23	23	24	24	18	22	26	
	550	541	539	564	135	168	143	145	149	165	181	161	139	131	130	163	172	
	262	257	248	229	26	36	31	32	40	41	50	49	55	55	64	70	70	
6.	453	443	423	391	51	64	60	64	79	82	98	98	103	107	107	119	129	
7.	610	581	544	539	76	80	83	84	86	86	109	125	129	138	140	162	169	
8.	816	864	714	793	149	205	155	161	200	208	216	204	167	172	178	205	207	
9.	8582	9853	11166	11361	849	823	812	793	815	853	938	1131	1200	1318	1340	1433	1491	
10.	5945	6455	6225	6053	1070	1095	1045	1049	1059	1069	1237	1170	1007	1051	1119	1205	1239	
	331	308	348	352	103	105	105	103	107	106	129	126	130	95	81	103	108	
	175	158	131	141	59	75	61	59	64	64	64	80	30	31	27	26	30	
	3170	3697	3496	3329	422	414	389	402	404	410	481	512	480	427	489	497	498	
	551	592	650	653	96	98	98	94	96	98	107	.	.	100	112	126	126	
	147	141	114	118	45	46	46	44	44	44	44	59	41	36	35	41	43	
	91	81	77	64	26	26	26	26	26	26	36	33	26	26	26	27	26	
	126	135	107	85	30	30	30	31	31	32	41	37	.	33	35	34	33	
	443	408	396	397	86	97	93	92	90	91	103	104	98	102	107	116	122	
	70	57	47	66	29	29	28	29	31	31	31	29	24	23	18	20	26	
	488	511	492	509	103	104	100	101	99	100	109	130	117	113	118	132	141	
	353	367	367	339	71	71	69	68	67	67	92	60	61	65	71	83	86	
11.	358	353	318	339	91	104	93	92	93	100	97	83	85	74	77	82	87	
	270	286	249	266	66	69	68	67	67	69	71	61	61	55	59	59	65	
	88	67	69	73	25	35	25	25	26	31	26	22	24	19	18	23	22	
12.	229	193	153	157	28	28	30	31	38	49	48	47	45	49	51	54	59	
13.	940	978	982	956	136	139	139	141	144	141	176	242	200	208	202	232	237	
14.	1709	1728	1666	1688	171	182	189	202	243	258	307	374	380	407	432	477	484	
15.	759	699	661	688	75	77	83	81	86	94	128	158	160	167	164	202	208	
16.	565	718	707	691	34	37	33	37	36	39	54	62	62	78	109	121	128	
17.	2000	1923	1825	1862	334	341	344	353	358	359	375	499	405	402	411	475	492	
	301	232	173	164	57	58	59	59	60	60	62	90	67	61	60	62	59	
	56	51	35	49	16	16	17	17	17	17	17	21	.	14	13	14	15	
	323	316	325	323	43	42	43	45	46	47	52	75	72	75	74	90	95	
	1007	1093	1077	1127	156	164	165	170	171	171	179	228	201	190	204	245	259	
	313	231	215	199	62	61	60	62	64	64	65	85	65	62	60	64	64	
18.	1561	1517	1456	1463	182	207	192	196	232	245	331	360	336	349	366	414	432	
19.	643	658	622	620	94	94	70	94	101	105	114	129	137	149	158	178	181	
20.	3423	3551	3628	3770	328	383	383	401	485	515	643	758	716	755	794	927	986	
	191	173	89	106	13	22	17	25	25	26	30	31	.	51	52	27	35	
	345	296	262	278	32	35	36	37	40	41	58	71	.	74	74	80	80	
	2586	2831	3066	3131	215	258	262	268	341	370	466	574	716	550	597	734	768	
	301	251	211	255	68	68	68	71	79	78	89	82	.	80	71	86	103	
21.	12917	19044	24102	23747	444	484	519	596	682	737	925	1172	1355	1500	1520	1843	1891	
	10538	16521	21588	21160	178	202	232	295	355	399	535	700	822	911	889	1085	1123	
	1278	1358	1371	1391	124	133	136	146	163	168	200	241	269	305	344	402	433	
	596	671	644	661	66	72	73	75	81	83	93	108	128	148	158	190	178	
	505	494	499	535	76	77	78	80	83	87	97	123	136	136	129	166	157	
22.	555	564	517	550	138	138	134	132	133	134	135	163	134	132	128	126	153	
23.	1596	1721	1796	1858	243	257	255	256	259	260	276	297	262	258	281	334	359	
24.	1437	1393	1287	1317	196	202	207	210	220	224	258	326	344	352	376	424	448	
25.	447	431	440	411	144	124	128	128	131	133	139	139	139	119	127	149	154	
	74	60	69	61	31	27	27	28	28	28	28	23	.	21	21	23	24	
	373	371	371	350	113	97	101	100	103	105	111	116	139	98	106	126	130	
26.	631	580	541	592	102	105	106	108	112	113	117	112	105	102	109	128	140	
27.	2377	2456	2421	2374	179	210	240	250	253	262	314	381	439	510	557	637	656	
28.	771	776	713	677	128	134	131	132	139	145	165	197	179	182	186	210	212	
29.	20481	24405	26460	26970	1504	1496	1544	1632	1840	1943	2279	3110	3033	2715	2819	2997	3108	

Poř. č. obce	Obec, část obce	Prv. pís. zmlínka	Výměra v ha	Počet obyvatel								
				1869	1880	1890	1900	1910	1921	1930	1950	1961
	1. Bludovice	1302		538	563	558	609	631	513	565	401	435
	2. Kojetín	1497		213	187	191	206	216	197	235	183	201
	3. Libhošť	1411		1049	1149	1250	1373	1505	1594	1736	1506	1658
	4. Loučka	1374		628	742	754	808	985	932	934	703	741
	5. Nový Jičín	1313		8645	10274	11562	12003	13859	13226	13997	14699	16547
	6. Straník	1412		445	436	449	472	554	542	676	503	589
	7. Žilina	1399		1744	2003	2181	2382	2665	2233	2253	1652	1734
30.	Odry	.	7408	7558	7010	7343	7496	7625	6644	7112	5893	6617
	1. Dobešov	1362		407	418	421	414	450	421	409	281	278
	2. Kamenka	1362		574	575	555	563	547	529	578	245	304
	3. Klokočůvek	1377		303	299	284	268	251	203	229	175	199
	4. Loučky	1362		584	552	624	605	619	532	571	446	474
	5. Odry	1346		4221	3706	4031	4191	4315	3646	4000	3765	4358
	6. Pohoř	1480		419	451	421	458	445	397	402	292	334
	7. Tošovice	1362		362	369	345	353	355	335	327	264	283
	8. Veselí	1362		453	457	455	473	451	424	417	285	232
	9. Víтовka	1773		235	183	207	171	192	157	179	140	155
31.	Olbramice	.	539	380	362	378	434	477	468	571	448	441
	1. Janovice	1709		51	38	43	49	60	46	74	41	39
	2. Olbramice	1377		329	324	335	385	417	422	497	407	402
32.	Petřvald	.	1250	1444	1430	1595	1646	1795	1634	1717	1464	1635
	1. Petřvald 1-Petřvald	1267		1077	1059	1172	1218	1328	1204	1324	1134	1350
	2. Petřvald 2-Petřvaldík	1389		367	371	423	428	467	430	393	330	285
33.	Příbor	.	2214	6281	6546	6634	7242	8354	7811	7701	6149	7409
	1. Hájov	1780		353	336	386	446	415	429	428	379	423
	2. Prchalov	1789		228	231	215	237	273	260	238	206	213
	3. Příbor	1251		5700	5979	6033	6559	7666	7122	7035	5564	6773
34.	Pustějov	1324	858	1126	1085	1033	1023	1093	993	939	798	886
35.	Rybí	1411	902	788	817	890	905	1005	1046	1140	1096	1232
36.	Sedlnice	1267	1372	1717	1666	1684	1707	1854	1766	1750	1548	1466
37.	Skotnice	1330	913	894	901	860	926	969	901	1023	872	839
38.	Slatina	.	746	735	747	737	818	838	809	818	679	737
	1. Nový Svět	1765		126	121	116	156	148	127	125	104	123
	2. Slatina	1430		609	626	621	662	690	682	693	575	614
39.	Spálov	1394	1931	1317	1291	1248	1254	1292	1291	1282	988	1052
40.	Starý Jičín	.	3367	2879	3051	3083	3164	3288	3260	3502	2769	2910
	1. Dub	1412		180	185	187	202	199	187	234	160	167
	2. Heřmanice	1201		212	240	243	247	253	273	350	244	217
	3. Janovice	1464		279	273	285	270	286	295	281	235	256
	4. Jičina	1656		375	402	409	394	448	452	488	373	362
	5. Palačov	1388		343	367	372	354	351	342	335	285	300
	6. Petřkovice	1497		217	252	252	245	253	264	292	238	239
	7. Starojická Lhota	1497		360	381	379	364	362	397	418	352	404
	8. Starý Jičín	1240		560	601	590	657	702	647	673	515	541
	9. Vlčnov	1656		353	350	366	431	434	403	431	367	424
41.	Studénka	.	3091	3817	3971	4264	4889	5946	6673	7105	5685	7627
	1. Butovice	1324		2236	2237	2276	2618	3466	3836	3508	3015	.
	2. Nová Horka	1374		138	135	156	181	166	162	214	.	.
	3. Studénka	1293		1443	1599	1832	2090	2314	2675	3383	2670	7627
42.	Suchdol nad Odrou	.	2300	1861	2192	2274	2364	2624	2678	2853	2355	2650
	1. Kletné	1437		366	388	375	354	348	335	357	273	281
	2. Suchdol nad Odrou	1293		1495	1804	1899	2010	2276	2343	2496	2082	2369
43.	Šenov u Nového Jičina	1383	1563	1267	1631	2105	2584	2964	2766	3218	.	.
44.	Štramberk	1359	933	2352	2282	2663	3052	3366	3348	3591	3373	4028
45.	Tichá	1359	1644	1562	1474	1430	1463	1553	1487	1669	1571	1695
46.	Tísek	.	820	481	493	568	612	695	651	733	658	758
	1. Karlovice	1714		112	97	103	92	116	85	92	84	94
	2. Tísek	1377		369	396	465	520	579	566	641	574	664
47.	Trnávka	1307	610	540	560	535	595	625	549	707	692	743
48.	Trojanovice	1750	3580	2326	2190	2032	2088	2310	2060	2178	2047	2117
49.	Velké Albrechtice	1414	1301	1285	1361	1366	1427	1430	1425	1100	904	887
50.	Veřovice	1411	1658	1349	1366	1448	1574	1606	1555	1650	1643	1848
51.	Vražné	.	1521	1568	1495	1384	1357	1357	1280	1277	940	1056
	1. Emauzy	1786		140	121	119	114	108	104	116	68	84
	2. Hynčice	1362		541	491	428	448	457	413	404	302	341
	3. Vražné	1282		887	883	837	795	792	763	757	570	631
52.	Vrchy	1437	1055	546	569	541	543	583	526	501	311	273
53.	Vřesina	1350	865	545	567	636	715	822	826	1186	1276	1682

Poř. č. obce	Počet obyvatel				Počet domů													
	1970	1980	1991	2001	1869	1880	1890	1900	1910	1921	1930	1950	1961	1970	1980	1991	2001	
	365	324	318	359	70	69	69	73	75	76	85	98	83	79	86	107	117	
	167	143	132	160	32	32	33	35	35	35	44	51	50	44	42	55	57	
	1603	1609	1561	1645	168	187	188	199	215	231	282	326	348	360	394	448	474	
	676	647	2438	3694	88	90	94	97	109	110	121	172	166	166	158	204	246	
	15593	19625	20026	19036	858	830	871	919	1061	1152	1357	1973	1923	1581	1600	1598	1581	
	581	570	486	468	75	75	72	77	83	81	105	126	135	141	139	131	150	
	1496	1487	1499	1608	213	213	217	232	262	258	285	364	328	344	400	454	483	
30.	6769	7311	7401	7444	1002	1207	1003	1017	1053	1070	1258	1292	1181	1240	1294	1388	1475	
	256	231	234	227	64	96	65	65	66	68	69	68	68	61	64	63	68	
	296	240	191	205	83	101	83	86	86	85	91	89	70	72	67	65	67	
	178	139	128	126	45	64	46	46	48	46	51	46	46	46	43	45	50	
	476	458	462	484	98	129	99	96	94	94	112	104	91	108	109	132	139	
	4597	5385	5631	5720	481	505	478	495	529	544	694	756	697	757	816	886	930	
	306	261	235	205	80	81	79	78	78	79	85	75	77	66	71	69	80	
	238	224	200	207	54	87	55	55	55	56	56	57	52	50	43	44	58	
	272	190	146	147	72	107	73	71	72	72	73	70	49	44	38	37	40	
	150	183	174	123	25	37	25	25	25	26	27	27	31	36	43	47	43	
31.	454	436	462	512	58	81	62	65	100	104	125	132	107	116	119	140	163	
	39	27	26	39	7	9	8	8	13	12	16	10	.	12	10	12	14	
	415	409	436	473	51	72	54	57	87	92	109	122	107	104	109	128	149	
32.	1639	1710	1727	1727	202	210	225	226	236	247	277	335	355	388	408	462	463	
	1395	1503	1531	1512	149	153	166	164	172	179	208	258	286	324	351	402	399	
	244	207	196	215	53	57	59	62	64	68	69	77	69	64	57	60	64	
33.	8378	9878	8887	8754	828	855	868	835	937	975	1149	1278	1276	1361	1388	1491	1546	
	405	368	395	416	54	54	54	54	55	55	67	78	84	85	90	112	118	
	228	210	194	196	41	41	38	39	39	40	42	51	53	57	58	64	65	
	7745	9300	8298	8142	733	760	776	742	843	880	1040	1149	1139	1219	1240	1315	1363	
34.	923	981	970	966	164	210	167	166	169	218	227	227	217	234	240	268	266	
35.	1122	1065	1092	1062	128	131	131	137	144	146	189	228	247	264	271	327	328	
36.	1316	1143	1132	1295	275	282	284	293	291	298	330	382	311	302	301	367	408	
37.	735	699	668	651	146	147	139	140	140	146	190	225	202	195	202	233	240	
38.	678	720	686	679	97	127	107	109	123	130	156	166	158	170	187	210	214	
	120	127	118	117	16	20	19	21	22	22	23	25	.	31	32	35	35	
	558	593	568	562	81	107	88	88	101	108	133	141	158	139	155	175	179	
39.	1000	961	906	920	214	226	229	235	235	235	263	275	254	254	266	277	305	
40.	2693	2529	2392	2409	450	474	486	489	497	507	540	641	622	610	604	691	721	
	134	90	93	97	26	27	26	29	29	29	30	30	36	28	31	41	38	
	203	139	113	98	36	41	43	42	42	42	45	53	44	44	39	42	44	
	234	203	234	243	45	49	50	51	50	51	52	53	57	52	48	59	65	
	321	320	284	287	59	60	60	58	60	61	71	85	78	81	80	82	83	
	291	244	220	216	56	59	62	60	58	56	59	76	66	65	67	77	79	
	235	222	202	198	38	40	41	40	43	44	46	54	51	50	53	60	61	
	364	370	361	348	53	55	58	58	60	61	79	86	81	82	97	98	98	
	491	481	423	445	91	92	91	93	94	100	108	123	204	116	105	114	125	
	420	460	462	477	46	51	55	58	63	64	68	88	.	93	99	119	128	
41.	10173	10790	10736	10505	470	558	517	553	689	692	999	1028	1056	1236	1347	1420	1468	
	6741	7244	7304	7072	301	308	312	332	382	362	465	473	.	540	572	578	608	
	400	378	354	342	20	22	23	21	22	22	31	.	.	47	46	49	50	
	3032	3168	3078	3091	149	228	182	200	285	308	503	555	1056	649	729	793	810	
42.	2577	2444	2491	2493	262	268	276	287	308	319	395	493	423	438	427	468	519	
	204	172	129	149	57	56	58	60	60	61	64	79	56	52	42	36	54	
	2373	2272	2362	2344	205	212	218	227	248	258	331	414	367	386	385	432	465	
43.	2484	2300	1946	1957	173	190	193	221	243	255	368	.	.	420	399	424	427	
44.	4191	3713	3280	3408	430	434	450	439	465	473	577	678	750	773	762	867	910	
45.	1565	1511	1493	1557	242	261	273	271	285	282	315	352	376	386	366	428	457	
46.	771	823	868	882	67	88	82	97	116	121	149	169	177	177	183	219	230	
	89	83	82	89	14	17	15	15	20	19	20	20	21	18	18	21	24	
	682	740	786	793	53	71	67	82	96	102	129	149	156	159	165	198	206	
47.	714	700	654	680	88	89	89	95	95	104	137	152	163	175	168	207	217	
48.	2040	2156	1953	2062	304	340	346	342	348	349	366	485	477	508	507	601	639	
49.	928	938	972	941	182	242	185	187	240	260	228	242	202	204	212	257	267	
50.	1949	1872	1874	1942	261	278	294	298	299	300	341	405	432	482	482	538	567	
51.	975	877	847	842	236	276	228	223	222	222	239	222	206	197	208	225	237	
	71	72	58	50	22	23	22	22	23	22	23	20	.	16	16	16	16	
	258	251	235	232	71	104	72	68	68	68	77	66	.	46	57	64	65	
	646	554	554	560	143	149	134	133	131	132	139	136	206	135	135	145	156	
52.	235	217	230	229	85	87	110	86	90	90	90	97	70	68	65	73	81	
53.	1803	2219	2328	2337	63	83	76	87	130	143	234	332	376	435	546	652	696	

Poř. č. obce	Obec, část obce	Prv. pís. zmínka	Výměra v ha	Počet obyvatel								
				1869	1880	1890	1900	1910	1921	1930	1950	1961
54.	Závišice	1401	632	668	741	800	846	988	970	929	799	812
55.	Zbyslavice	1359	740	498	531	587	604	639	676	637	558	676
56.	Ženklaava	1411	1067	845	863	906	911	1028	1100	1154	1177	1059
57.	Životice u Nového Jičina	1411	909	722	755	857	835	857	791	837	577	615

Poznámky

1. Rok 1950 až 1961 v tom též Nová Horka
- 5.1. V tom též Labuť, Radětin
- 5.2. V tom též Nový Dvůr
- 5.3. Domy v roce 1961 viz Lubojaty
- 5.4. Domy v roce 1961 v tom též Lhotka
- 10.1. Domy v roce 1961 v tom též Kostelec
- 10.3. Rok 1950 až 1961 v tom též Jerlochovice
- 10.4. Rok 1950 až 1961 viz Fulnek
- 10.7. Domy v roce 1961 viz Děrné
- 10.11. V tom Moravské Vlčkovice, Slezské Vlčkovice
- 17.2. Domy v roce 1961 viz Jeseník nad Odrou
- 17.4. Domy v roce 1961 v tom též Hrabětice
- 20.1., 20.2. Domy v roce 1961 viz Klimkovice
- 20.3. V tom též Lagnov, domy v roce 1961 v tom též Hýlov,
Josefovce, Václavovice
- 20.4. V tom též Fonovice, domy v roce 1961 viz Klimkovice
- 21.2. V tom Drnholec nad Lubinou, Větrkovice, v tom též Sýkorec
- 21.3. V tom též Spružinky
- 25.1. Domy v roce 1961 viz Luboměř
- 25.2. Domy v roce 1961 v tom též Heltínov

Poř. č. obce	Počet obyvatel				Počet domů												
	1970	1980	1991	2001	1869	1880	1890	1900	1910	1921	1930	1950	1961	1970	1980	1991	2001
54.	860	767	657	733	112	125	129	135	149	152	163	175	186	201	209	232	250
55.	589	583	547	540	131	115	97	100	124	126	150	149	156	147	149	176	180
56.	951	898	733	847	140	149	155	163	172	177	223	240	211	200	210	235	244
57.	564	569	549	561	108	112	118	122	124	131	138	157	134	135	147	165	177

29.5. Rok 1950 až 1961 v tom též Šenov u Nového Jičína

30.4. V tom též Nová Ves

30.5. V tom též Hvězdová, Nové Sady

31.1. Domy v roce 1961 viz Olbramice

31.2. Domy v roce 1961 v tom též Janovice

32.1. V tom též Dvorek, Hartý

33.3. V tom též Benátky, Klokočov, Véska

36. V tom Dědičné Sedlnice, Manské Sedlnice

37. V tom též Skorotín, Stikovec

38.1. Domy v roce 1961 viz Slatina

38.2. Domy v roce 1961 v tom též Nový Svět

40.8. Domy v roce 1961 v tom též Vlčnov

40.9. Domy v roce 1961 viz Starý Jičín

41.1. Rok 1961 viz Studénka

41.2. Rok 1950 až 1961 viz Albrechtický

41.3. Rok 1961 v tom též Butovice

43. Rok 1950 až 1961 viz Nový Jičín

51.1., 51.2. Domy v roce 1961 viz Vražné

51.3. V tom Dolní Vražné, Horní Vražné,
domy v roce 1961 v tom též Emauzy, Hynčice

54. V tom též Zavěšičky

Poř. č. obce	Obec, část obce	Prv. pís. zmlínka	Výměra v ha	Počet obyvatel								
				1869	1880	1890	1900	1910	1921	1930	1950	1961
	Okres celkem		112610	116346	126283	133420	143366	151686	154719	164241	132880	156275
1.	Bělá	1349	286	336	339	366	448	406	448	476	504	707
2.	Bohuslavice	1288	1536	1094	1128	1130	1202	1177	1171	1273	1204	1429
3.	Bolatice	.	1320	1741	1811	1915	2101	2140	2375	2487	2495	3256
	1. Bolatice	1250		1445	1494	1577	1733	1790	1982	2087	2056	2565
	2. Borová	1790		296	317	338	368	350	393	400	439	691
4.	Branka u Opavy	1257	692	347	428	440	464	650	721	758	691	638
5.	Bratřikovice	1265	374	481	479	416	374	351	326	303	216	201
6.	Brumovice	.	2554	2098	2304	2459	2451	2346	2357	2557	1496	1529
	1. Brumovice	1377		1089	1210	1330	1334	1272	1313	1503	811	842
	2. Kolná	1780		100	98	98	80	70	91	75	42	40
	3. Pocheň	1558		147	142	146	135	131	138	130	79	52
	4. Pustý Mlýn	1620		49	56	56	56	47	62	53	53	35
	5. Skrochovice	1377		385	525	566	560	520	490	525	345	375
	6. Úblo	1450		328	273	263	286	306	263	271	166	185
7.	Březová	.	3887	1755	1721	1671	1624	1656	1690	1616	1067	1244
	1. Březová	1238		356	366	355	376	381	430	384	284	343
	2. Gručovice	1450		239	236	239	225	235	241	244	138	180
	3. Jančí	1386		240	248	252	246	245	236	221	163	161
	4. Leskovec	1412		493	469	440	418	455	466	455	250	312
	5. Lesní Albrechtice	1483		427	402	385	359	340	317	312	232	248
8.	Budišov nad Budišovkou	.	7651	5911	6562	6905	6882	7253	6974	6738	3306	3457
	1. Budišov nad Budišovkou	1301		3943	4419	4693	4771	5244	4955	4842	2453	2685
	2. Guntramovice	1456		552	561	591	552	504	505	495	278	224
	3. Podlesí	1456		793	828	864	845	825	802	720	314	286
	4. Staré Oldřůvky	1456		623	754	757	714	680	712	681	261	262
9.	Budišovice	1282	702	355	315	341	380	408	374	425	368	421
10.	Čavisov	1377	411	194	248	258	276	297	273	341	287	328
11.	Čermná ve Slezsku	1377	1233	504	507	564	578	536	527	499	276	343
12.	Darkovice	1250	514	499	567	679	865	872	989	1003	1090	1207
13.	Děhylov	1400	508	439	525	561	660	710	719	765	673	677
14.	Dobroslavice	1377	724	379	426	477	460	546	493	509	380	494
15.	Dolní Benešov	.	1480	2240	2239	2310	2374	2438	2524	2694	2610	3381
	1. Dolní Benešov	1312		1682	1686	1772	1791	1805	1894	1974	1954	2726
	2. Zábřeh	1265		558	553	538	583	633	630	720	656	655
16.	Dolní Lhota	1486	536	415	455	487	552	582	586	715	723	926
17.	Dolní Životice	.	1127	938	937	966	970	949	1067	972	837	971
	1. Dolní Životice	1317		847	826	844	856	855	948	828	732	836
	2. Hertice	1251		91	111	122	114	94	119	144	105	135
18.	Háj ve Slezsku	.	1379	1649	1808	1891	2211	2621	2657	3302	2935	3314
	1. Háj ve Slezsku	1785		217	227	220	280	294	287	269	305	328
	2. Chabičov	1366		567	651	680	847	1053	1103	1132	951	1019
	3. Jilešovice	1366		212	247	265	242	260	271	300	301	326
	4. Lhota	1433		178	170	199	207	236	241	543	558	702
	5. Smolkov	1377		475	513	527	635	778	755	1058	820	939
19.	Hať	1250	1573	1352	1368	1538	1695	1780	1720	1960	2119	2400
20.	Hlavnice	1250	1109	684	730	726	730	741	677	635	510	498
21.	Hlubočec	1486	936	617	661	663	700	727	672	715	614	615
22.	Hlučín	.	2114	4711	5034	5298	5652	5729	6218	6685	7191	10446
	1. Bobrovníky	1377		264	300	343	414	462	552	680	685	890
	2. Darkovičky	1377		506	591	651	806	786	870	937	1061	1445
	3. Hlučín	1303		3941	4143	4304	4432	4481	4796	5068	5445	8111
23.	Hněvošice	1288	616	528	555	580	663	621	629	694	658	875
24.	Holasovice	.	1623	1569	1686	1817	1802	1726	1708	1793	1516	1598
	1. Holasovice	1218		659	758	811	823	794	790	886	760	769
	2. Kamenec	1282		229	225	276	258	260	218	212	140	253
	3. Loděnice	1280		479	526	544	543	495	529	532	461	473
	4. Štemplovec	1377		202	177	186	178	177	171	163	155	103
25.	Horní Lhota	1446	484	275	276	334	384	424	413	537	487	587
26.	Hrabyně	.	1001	932	949	853	936	925	907	874	634	700
	1. Hrabyně	1377		758	778	702	752	751	717	685	481	512
	2. Josefovce	1780		174	171	151	184	174	190	189	153	188
27.	Hradec nad Moravicí	.	4401	3944	4028	3995	4071	4585	5062	4916	4348	4900
	1. Benkovice	1363		321	335	346	349	397	377	371	278	268
	2. Bohučovice	1413		357	356	377	382	445	427	471	382	382
	3. Domoradovice	1377		369	352	395	325	316	332	276	212	219
	4. Filipovice	1706		203	207	200	188	198	179	181	78	108

Poř. č. obce	Počet obyvatel				Počet domů													
	1970	1980	1991	2001	1869	1880	1890	1900	1910	1921	1930	1950	1961	1970	1980	1991	2001	
	163774	176133	180638	181405	14523	16853	16445	16983	18695	20333	23947	24785	25754	27270	30227	34399	35775	
1.	745	768	724	705	65	66	61	64	70	70	80	97	137	149	159	173	180	
2.	1438	1494	1499	1568	186	192	196	198	207	209	231	231	293	314	345	405	413	
3.	3398	3892	4177	4134	239	249	261	268	328	345	393	474	596	676	818	950	976	
	2736	3203	3499	3479	197	204	212	217	274	283	322	376	596	537	673	789	808	
	662	689	678	655	42	45	49	51	54	62	71	98	.	139	145	161	168	
4.	641	781	796	1013	40	46	64	46	54	58	85	103	118	134	178	206	248	
5.	183	151	133	164	77	78	75	76	86	84	89	73	47	48	41	58	61	
6.	1358	1421	1429	1451	317	343	336	376	392	398	458	437	324	319	345	412	414	
	696	855	851	855	165	170	160	201	201	200	245	233	191	166	200	225	237	
	24	9	4	3	22	22	20	19	24	24	22	24	.	6	4	19	5	
	22	7	4	5	29	29	29	29	29	29	28	28	.	10	5	15	5	
	106	77	83	103	9	10	11	12	12	13	15	12	.	27	23	24	30	
	335	308	316	318	42	64	68	67	68	72	87	81	74	74	78	89	96	
	175	165	171	167	50	48	48	48	58	60	61	59	59	36	35	40	41	
7.	1245	1252	1319	1294	243	298	278	264	278	317	318	305	282	270	280	337	339	
	354	433	542	574	53	63	58	59	59	69	71	74	67	70	80	104	110	
	136	135	123	99	33	40	48	38	38	47	36	50	41	37	34	42	39	
	163	145	154	143	38	46	38	41	42	48	48	51	40	33	41	49	51	
	346	290	273	271	66	76	74	74	74	93	102	75	78	76	68	79	77	
	246	249	227	207	53	73	60	52	65	60	61	55	56	54	57	63	62	
8.	3430	3513	3340	3233	727	798	778	797	1004	1056	1094	967	676	623	565	655	675	
	2737	2980	2869	2778	450	501	472	488	591	627	745	693	507	465	433	460	468	
	213	175	175	196	83	87	88	89	124	125	93	74	51	46	42	59	64	
	240	139	97	76	98	108	110	112	147	148	131	107	63	58	43	76	80	
	240	219	199	183	96	102	108	108	142	156	125	93	55	54	47	60	63	
9.	401	405	417	451	38	62	65	54	58	69	94	103	111	107	105	124	134	
10.	326	370	418	436	28	45	40	45	50	51	60	69	72	76	84	108	114	
11.	318	332	281	311	66	102	79	81	109	84	89	72	66	63	65	64	74	
12.	1159	1186	1177	1217	87	99	109	130	139	148	179	194	227	240	271	300	308	
13.	654	661	678	645	60	79	64	72	99	108	132	153	148	154	159	189	193	
14.	535	667	672	694	57	74	77	77	81	89	104	94	111	120	171	201	212	
15.	3694	4111	4368	4370	330	330	329	314	319	345	390	401	459	510	605	690	710	
	3051	3457	3685	3675	230	231	238	229	226	241	281	277	327	375	462	531	546	
	643	654	683	695	100	99	91	85	93	104	109	124	132	135	143	159	164	
16.	963	1163	1236	1228	48	85	88	89	93	98	130	167	206	228	293	357	375	
17.	877	871	871	1107	130	178	131	129	131	148	201	190	190	188	199	247	265	
	754	773	783	1013	113	155	114	112	114	131	171	160	190	162	172	213	232	
	123	98	88	94	17	23	17	17	17	17	30	30	.	26	27	34	33	
18.	3307	3368	3299	3312	200	256	242	247	329	382	526	595	632	702	736	813	842	
	162	123	99	96	16	16	16	16	28	33	33	36	425	24	23	24	25	
	1216	1296	1313	1343	71	89	88	95	135	154	187	213	.	246	271	308	319	
	309	290	286	308	29	41	42	32	40	42	50	68	73	79	73	85	94	
	653	652	673	623	26	26	28	30	32	37	79	108	134	151	162	169	174	
	967	1007	928	942	58	84	68	74	94	116	177	170	.	202	207	227	230	
19.	2398	2515	2474	2564	237	240	247	266	283	293	361	388	506	549	590	669	683	
20.	484	489	568	595	93	125	93	94	95	127	137	139	128	126	117	149	153	
21.	553	576	554	543	78	109	95	103	105	103	125	117	136	125	129	157	164	
22.	13786	14526	14390	14346	587	629	667	666	693	755	927	1075	1414	1616	1913	2243	2378	
	885	1092	1244	1271	40	45	46	50	59	71	92	114	177	208	262	316	338	
	1616	1345	1327	1356	78	91	105	112	113	111	133	164	.	329	299	328	334	
	11285	12089	11819	11719	469	493	516	504	521	573	702	797	1237	1079	1352	1599	1706	
23.	842	873	957	1024	81	85	88	84	84	90	112	129	149	166	198	224	232	
24.	1449	1320	1324	1394	209	272	221	226	228	250	291	307	312	329	326	369	377	
	716	638	611	651	85	111	94	98	100	105	131	161	158	160	157	181	193	
	151	150	148	154	29	42	29	31	30	43	44	36	65	40	41	43	44	
	404	380	438	471	67	87	70	71	71	71	86	85	89	103	104	118	114	
	178	152	127	118	28	32	28	26	27	31	30	25	.	26	24	27	26	
25.	546	495	500	586	38	61	46	64	74	71	100	118	123	116	114	148	161	
26.	659	1224	1173	1201	121	156	150	129	131	137	161	140	160	153	179	204	215	
	499	1089	1056	1072	95	126	122	101	103	108	128	106	160	120	146	172	177	
	160	135	117	129	26	30	28	28	28	29	33	34	.	33	33	32	38	
27.	4700	4903	4973	5033	515	608	532	560	653	734	857	925	919	970	1071	1249	1305	
	218	207	185	177	48	56	55	58	61	63	70	80	72	70	61	70	79	
	331	304	295	322	50	67	51	55	61	66	79	81	75	73	70	88	94	
	200	226	223	225	51	73	54	54	52	52	63	62	58	54	57	65	66	
	74	59	62	63	33	36	30	35	40	40	41	39	34	25	21	32	35	

Poř. č. obce	Obec, část obce	Prv. pís. zmlínka	Výměra v ha	Počet obyvatel								
				1869	1880	1890	1900	1910	1921	1930	1950	1961
	5. Hradec nad Moravicí	1060		1599	1651	1492	1539	1740	2237	2095	1993	2281
	6. Jakubčovice	1377		477	507	515	564	632	568	620	553	571
	7. Kajlovec	1650		274	269	258	280	283	292	293	256	309
	8. Žimrovice	1357		344	351	412	444	574	650	609	596	762
28.	Chlebičov	1260	362	537	557	572	602	620	669	659	728	1026
29.	Chuchelná	1349	767	504	509	568	592	623	1019	872	915	1097
30.	Chvalíkovice	1445	447	394	418	454	460	452	436	510	447	546
31.	Jakartovice	.	5000	3451	3699	3661	3504	3113	2843	2830	1475	1495
	1. Bohdanovice	1250		611	664	683	621	547	551	531	288	319
	2. Deštné	1318		892	950	877	857	738	614	596	361	391
	3. Hořejší Kunčice	1393		1247	1272	1233	1110	986	970	982	408	321
	4. Jakartovice	1250		701	813	868	916	842	708	721	418	464
32.	Jezdkovice	1250	360	291	328	315	315	341	325	346	284	249
33.	Kobeřice	1183	1715	1633	1711	1792	1817	1859	1837	2050	1899	2457
34.	Kozmice	1349	1087	905	912	954	1007	1070	1113	1252	1306	1486
35.	Kravaře	.	1937	4527	4609	4847	5340	5475	6199	6018	5354	5989
	1. Dvořiško	1770		201	178	225	258	247	248	300	244	316
	2. Kouty	1283		1553	1504	1441	1559	1483	1581	1610	1382	1537
	3. Kravaře	1224		2773	2927	3181	3523	3745	4370	4108	3728	4136
36.	Kružberk	1377	830	760	781	731	686	618	602	647	417	339
37.	Kyjovice	1430	693	589	678	603	668	736	714	763	686	782
38.	Lhotka u Litultovic	1381	507	418	410	358	357	349	340	361	240	247
39.	Litultovice	1317	1035	798	794	790	696	730	751	789	698	756
40.	Ludčeřovice	1377	1082	1471	1699	2073	2566	2780	3250	3916	4065	4544
41.	Markvartovice	1377	679	650	806	901	955	1059	1204	1335	1288	1539
42.	Melč	1377	1403	1035	1104	1020	997	909	845	889	643	774
43.	Mikolajice	1389	740	399	426	446	403	381	366	363	278	265
44.	Mladecko	1265	266	352	330	357	415	369	324	319	245	263
45.	Mokrý Lazce	1377	1057	858	881	906	902	1040	1047	1053	849	1033
46.	Moravice	1283	1110	728	719	667	650	626	603	543	411	372
47.	Neplachovice	.	573	663	722	690	745	762	732	797	637	699
	1. Neplachovice	1257		558	608	584	641	642	627	699	542	599
	2. Zadky	1836		105	114	106	104	120	105	98	95	100
48.	Nové Lublice	1588	685	609	596	542	495	513	482	453	288	304
49.	Nové Sedlice	1377	158	424	460	473	432	485	495	530	404	470
50.	Oldřišov	1234	1578	1174	1282	1345	1441	1428	1378	1328	1199	1302
51.	Opava (nečleněná část města)	.	9061	27011	32105	35698	42043	47361	49366	54263	40663	48091
	1. Opava (nečleněná část města)	.		22461	27199	30495	36763	41647	43813	47885	35576	42458
	1. Jaktař	1586		586	635	696	750	894	1133	1738	1988	2102
	2. Kateřinky	1586		3657	4292	5043	7046	7496	6545	6909	4529	4617
	3. Kylešovice	1341		1756	1870	2134	2472	2761	2678	3513	3335	3384
	4. Město	1195		8113	8111	7576	6846	7316	33457	6429	25724	32355
	5. Předměstí (Opava)	.		8349	12291	15046	19649	23180	.	29296	.	.
2.	Malé Hoštice	.		799	818	916	974	1045	1056	1184	1180	1376
	1. Malé Hoštice	1269		799	701	818	869	941	903	1048	1180	1250
	2. Pusté Jakartice	1270		.	117	98	105	104	153	136	.	126
3.	Komárov	.		795	684	838	838	1029	1159	1198	1022	1066
	1. Komárov	1350		795	684	838	838	1029	1159	1198	1022	1066
4.	Suché Lazce	.		725	774	736	779	859	820	971	774	882
	1. Suché Lazce	1377		725	774	736	779	859	820	971	774	882
5.	Podvihov	.		301	485	416	404	408	356	536	355	540
	1. Komárovské Chaloupky	1748		.	159	84	91	48	.	130	.	148
	2. Podvihov	1441		301	326	332	313	360	356	406	355	392
6.	Zlatníky	.		324	361	382	363	349	389	342	253	253
	1. Zlatníky	1256		324	361	382	363	349	389	342	253	253
7.	Milostovice	.		274	310	336	320	315	320	357	236	224
	1. Milostovice	1255		274	310	336	320	315	320	357	236	224
8.	Vlaštovičky	.		405	437	432	404	410	399	406	380	386
	1. Vlaštovičky	1230		405	437	432	404	410	399	406	380	386
9.	Vávrovice	.		927	1037	1147	1198	1299	1054	1384	887	906
	1. Předměstí (Vávrovice)	.		146	160	245	253	266	.	305	.	.
	2. Vávrovice	1368		781	877	902	945	1033	1054	1079	887	906
52.	Otice	1318	720	644	726	821	819	867	900	1135	850	958
53.	Píšť	1228	1568	1270	1378	1503	1565	1629	1761	1689	1693	2029
54.	Pustá Polom	1238	1658	955	979	938	923	1041	1010	1088	1142	1370
55.	Radkov	1377	1537	1002	1064	1152	1078	1089	1013	957	574	669
56.	Raduň	1312	802	565	564	544	560	638	589	717	769	913
57.	Rohov	1349	664	659	656	683	675	702	709	607	538	646

Poř. č. obce	Počet obyvatel				Počet domů												
	1970	1980	1991	2001	1869	1880	1890	1900	1910	1921	1930	1950	1961	1970	1980	1991	2001
	2329	2569	2670	2672	181	195	177	178	224	270	337	378	432	417	504	588	610
	536	551	521	526	58	80	70	81	92	106	116	109	109	115	124	143	142
	285	319	296	314	41	39	40	40	43	47	57	58	.	65	76	84	87
	727	668	721	734	53	62	55	59	80	90	94	118	139	151	158	179	192
28.	986	1026	1049	1069	98	102	100	111	120	134	135	151	188	193	207	235	244
29.	1109	1238	1313	1324	60	61	57	57	67	102	133	149	181	209	228	264	273
30.	579	606	649	679	53	54	55	56	59	59	68	78	101	117	134	147	159
31.	1248	1118	976	1060	466	543	538	553	625	625	658	541	335	295	268	331	356
	287	252	233	253	87	89	90	93	120	124	123	111	69	63	59	72	78
	301	252	196	232	126	143	128	125	127	123	138	111	91	84	73	99	107
	245	219	187	173	169	218	179	182	221	219	235	195	70	45	42	48	52
	415	395	360	402	84	93	141	153	157	159	162	124	105	103	94	112	119
32.	230	196	195	213	48	60	50	47	50	63	68	52	56	54	53	58	65
33.	2689	2899	3125	3210	253	265	279	273	286	320	375	428	479	502	584	699	712
34.	1611	1764	1815	1811	148	149	163	151	148	161	200	236	313	357	408	472	486
35.	5949	6395	6560	6693	634	646	727	771	847	964	1039	1022	1125	1251	1455	1725	1761
	297	315	331	367	31	30	30	33	39	45	50	54	.	68	71	83	90
	1502	1503	1476	1569	237	230	244	257	267	297	307	301	.	352	400	486	500
	4150	4577	4753	4757	366	386	453	481	541	622	682	667	1125	831	984	1156	1171
36.	311	315	277	296	144	146	122	121	133	134	152	146	78	73	72	101	111
37.	876	870	826	834	76	110	102	111	118	122	147	158	171	177	187	218	216
38.	207	192	177	187	72	91	67	68	84	81	88	88	68	64	59	81	85
39.	613	704	742	761	124	146	124	119	118	123	131	150	153	153	166	198	210
40.	4525	4603	4505	4595	205	237	264	313	362	432	561	694	894	1040	1119	1252	1296
41.	1562	1692	1691	1770	118	146	155	158	170	189	214	243	318	360	408	470	486
42.	762	680	645	618	158	218	174	167	166	212	187	223	174	163	157	182	189
43.	236	246	234	251	52	83	82	59	60	78	79	80	71	71	66	79	84
44.	234	189	159	164	57	62	53	53	49	60	73	61	57	59	51	61	54
45.	994	1053	1035	1069	119	150	131	132	151	164	188	192	222	229	257	284	301
46.	303	296	296	265	101	130	110	113	140	142	144	133	84	79	75	81	88
47.	670	854	826	828	103	106	107	110	116	120	142	130	148	167	204	234	239
	590	770	743	747	83	86	87	91	96	100	121	109	148	148	186	213	219
	80	84	83	81	20	20	20	19	20	20	21	21	.	19	18	21	20
48.	284	255	225	220	133	123	101	102	113	112	118	110	74	67	65	79	86
49.	427	422	430	466	51	76	56	57	78	85	95	98	102	101	106	122	133
50.	1247	1296	1238	1334	181	198	191	187	193	213	240	245	248	252	277	327	335
51.	53269	58778	62815	61382	2057	2383	2542	2872	3200	3506	4611	5051	5160	5582	6144	6568	6817
1.	47377	52342	56214	54401	1449	1691	1864	2218	2490	2704	3630	4047	4052	4364	4727	4956	5111
	1973	2055	2011	2277	55	78	64	69	85	120	214	288	.	362	431	472	543
	4202	11094	15700	15929	290	363	380	484	535	558	689	771	.	822	1091	1145	1192
	3031	4295	7937	7902	195	235	223	278	304	341	540	668	.	683	770	926	1003
	5417	4404	3536	3061	429	423	440	431	437	420	436	2320	4052	246	221	214	193
	32754	30494	27030	25232	480	592	757	956	1129	1265	1751	.	.	2251	2214	2199	2180
2.	1477	1640	1660	1824	111	109	109	106	119	137	167	197	240	268	335	383	411
	1368	1532	1583	1748	111	97	99	95	109	123	154	197	240	254	318	366	395
	109	108	77	76	.	12	10	11	10	14	13	.	.	14	17	17	16
3.	1149	1362	1332	1381	103	93	110	108	132	147	181	196	232	241	270	293	304
	1149	1362	1332	1381	103	93	110	108	132	147	181	196	232	241	270	293	304
4.	907	949	930	1005	102	108	107	111	116	121	155	170	195	198	232	250	266
	907	949	930	1005	102	108	107	111	116	121	155	170	195	198	232	250	266
5.	564	550	586	609	38	82	63	58	54	70	99	79	78	118	133	154	161
	146	134	154	118	.	21	12	14	4	16	23	.	.	32	33	44	39
	418	416	432	491	38	61	51	44	50	54	76	79	78	86	100	110	122
6.	277	282	281	340	46	59	47	51	51	52	55	63	62	70	71	81	85
	277	282	281	340	46	59	47	51	51	52	55	63	62	70	71	81	85
7.	217	233	265	251	32	48	48	33	33	48	52	60	51	51	60	63	73
	217	233	265	251	32	48	48	33	33	48	52	60	51	51	60	63	73
8.	317	324	332	358	53	69	66	53	61	68	65	64	67	68	77	88	94
	317	324	332	358	53	69	66	53	61	68	65	64	67	68	77	88	94
9.	984	1096	1215	1213	123	124	128	134	144	159	207	175	183	204	239	300	312
	126	150	216	248	19	18	20	21	22	22	26	.	.	19	30	51	62
	858	946	999	965	104	106	108	113	122	137	181	175	183	185	209	249	250
52.	993	1156	1265	1282	87	114	97	103	107	117	178	167	189	205	259	309	325
53.	2075	2097	2094	2097	219	238	258	271	295	318	342	352	422	436	471	550	559
54.	1306	1309	1304	1369	101	155	121	123	154	163	210	239	268	283	334	383	395
55.	739	588	506	508	156	195	175	177	191	182	198	207	157	156	136	143	138
56.	938	965	971	958	64	71	70	72	73	79	119	135	162	177	212	231	241
57.	626	641	592	609	96	96	101	104	92	120	120	122	130	118	154	155	159

Poř. č. obce	Obec, část obce	Prv. pís. zmlínka	Výměra v ha	Počet obyvatel								
				1869	1880	1890	1900	1910	1921	1930	1950	1961
58.	Skřípov	.	2023	1157	1175	1183	1197	1265	1139	1176	904	1041
	1. Hrabství	1460		387	384	419	420	393	386	394	271	314
	2. Skřípov	1288		770	791	764	777	872	753	782	633	727
59.	Slavkov	.	1104	1006	1021	1098	1087	1122	1107	1295	1055	1231
60.	Služovice	.	599	543	536	536	511	530	556	490	465	549
	1. Služovice	1349		358	374	403	388	406	432	355	337	402
	2. Vrbka	1349		185	162	133	123	124	124	135	128	147
61.	Staré Těchanovice	.	749	479	486	461	461	433	412	382	263	234
	1. Jánské Koupele	1812	
	2. Staré Těchanovice	1377		479	486	461	461	433	412	382	263	234
62.	Stěbořice	.	1776	1148	1304	1348	1358	1394	1274	1325	1190	1200
	1. Jamnice	1250		283	327	310	311	321	277	296	248	274
	2. Nový Dvůr	1650		259	243	274	264	286	264	256	200	229
	3. Stěbořice	1220		606	734	764	783	787	733	773	742	697
63.	Strahovice	.	507	511	528	576	589	615	705	693	668	853
64.	Sudice	.	943	1206	1254	1192	1172	1142	1005	982	588	651
65.	Svatoňovice	.	1645	606	626	580	592	544	561	553	408	273
66.	Šilheřovice	.	2165	1311	1398	1381	1472	1483	1597	1564	1547	1771
67.	Štáblovice	.	1037	719	767	775	741	759	666	707	555	650
	1. Lipina	1377		170	189	174	161	181	140	131	106	99
	2. Štáblovice	1317		549	578	601	580	578	526	576	449	551
68.	Štěpánkovice	.	1253	1237	1234	1476	1669	1730	1872	2127	1900	2535
	1. Bílá Bříza	1830		50	48	52	57	52	55	75	53	62
	2. Svoboda	1830		.	107	123	140	181	.	202	.	206
	3. Štěpánkovice	1303		1187	1079	1301	1472	1497	1817	1850	1847	2267
69.	Štítina	.	302	524	542	586	587	770	721	1079	818	1031
70.	Těškovice	.	917	638	691	707	814	892	748	748	678	800
71.	Třebom	.	951	1018	986	928	961	902	760	752	367	430
72.	Uhlířov	.	387	284	285	337	341	342	341	335	252	327
73.	Velká Polom	.	1166	907	932	1033	1125	1272	1318	1534	1202	1357
74.	Velké Heraltice	.	3930	2494	2611	2583	2472	2396	2345	2297	1511	1723
	1. Košetice	1413		249	254	263	265	244	260	236	167	149
	2. Malé Heraltice	1377		363	390	373	342	299	298	328	254	268
	3. Sádek	1250		495	525	543	506	523	497	472	290	354
	4. Tábor	17.st.		161	174	181	180	172	179	182	136	127
	5. Velké Heraltice	1265		1226	1268	1223	1179	1158	1111	1079	664	825
75.	Velké Hoštice	.	1005	1125	1094	1122	1168	1146	1269	1558	1399	1564
76.	Větkovice	.	1783	811	926	859	827	859	869	839	584	641
	1. Nové Vrbno	1412		75	71	70	72	72	74	85	.	.
	2. Větkovice	1298		736	855	789	755	787	795	754	584	641
77.	Vítkov	.	5503	6110	6588	7209	7540	7633	6539	6795	4575	5474
	1. Jelenice	1574		200	178	167	177	149	145	166	112	140
	2. Klokočov	1377		1114	1151	1220	1197	1173	1053	1170	585	656
	3. Lhotka	1377		149	147	130	131	134	132	133	103	113
	4. Nové Těchanovice	1431		249	259	268	287	253	224	257	142	173
	5. Podhradí	1805		119	125	154	130	106	83	87	85	140
	6. Prostřední Dvůr	1806		305	303	353	348	326	283	283	187	177
	7. Vítkov	1301		3799	4237	4709	5090	5286	4435	4535	3238	3970
	8. Zálužné	1785		175	188	208	180	206	184	164	123	105
78.	Vršovice	.	795	502	526	545	583	642	638	595	529	504
79.	Vřesina	.	689	368	406	442	471	506	617	670	796	1069
80.	Závada	.	527	379	378	419	415	448	461	424	406	515

Poznámky

- 3.1. Domy v roce 1961 v tom též Borová
3.2. Domy v roce 1961 viz Bolatice
6.1. Domy v roce 1961 v tom též Pustý Mlýn
6.2., 6.3. Domy v roce 1961 viz Úblio
6.4. Domy v roce 1961 viz Brumovice
6.6. Domy v roce 1961 v tom též Kolná, Pocheň
7.4. V tom Moravský Leskovec, Německý Leskovec
8.1. V tom též Lesy
8.2. V tom Dolní Guntramovice, Horní Guntramovice
8.4. V tom též Nové Oldřůvky
17.1. Domy v roce 1961 v tom též Hertice
17.2. Domy v roce 1961 viz Dolní Životice
18.1. Domy v roce 1961 v tom též Chabičov, Smolkov
18.2., 18.5. Domy v roce 1961 viz Háj ve Slezsku
22.2. Domy v roce 1961 viz Hlučín
22.3. V tom též Jasénky, Langendorf, Malánky,
domy v roce 1961 v tom též Darkovičky
24.2. Domy v roce 1961 v tom též Štěplovce
24.4. Domy v roce 1961 viz Kamenec
26.1. Domy v roce 1961 v tom též Josefovce
26.2. Domy v roce 1961 viz Hrabyně
27.5. V tom též Kozi Hradec, Podolí, domy v roce 1961
v tom též Kajlovec
27.7. Domy v roce 1961 viz Hradec nad Moravicí
31.3. V tom též Kerhartice, Medlice, Moravská Harta
35.1., 35.2. Domy v roce 1961 viz Kravaře

Poř. č. obce	Počet obyvatel				Počet domů													
	1970	1980	1991	2001	1869	1880	1890	1900	1910	1921	1930	1950	1961	1970	1980	1991	2001	
58.	1038	1077	1030	1009	142	200	164	171	196	207	221	213	228	239	259	298	301	
	313	313	320	317	55	69	54	57	62	70	75	68	71	76	74	84	86	
	725	764	710	692	87	131	110	114	134	137	146	145	157	163	185	214	215	
59.	1177	1388	1544	1639	141	184	146	151	159	161	214	224	240	252	318	415	439	
60.	631	734	766	814	72	73	70	67	81	74	95	110	115	128	167	192	207	
	485	606	636	681	52	54	53	50	62	56	71	80	85	97	138	160	173	
	146	128	130	133	20	19	17	17	19	18	24	30	30	31	29	32	34	
61.	174	135	136	138	75	98	80	75	72	84	89	84	52	48	41	45	57	
	6	7	-	-	4	2	1	1	
	168	128	136	138	75	98	80	75	72	84	89	84	52	44	39	44	56	
62.	1253	1281	1310	1310	156	210	166	168	174	190	202	208	242	244	277	317	325	
	261	225	239	251	43	56	44	45	45	56	52	52	52	51	53	61	60	
	218	218	227	211	35	48	37	36	39	43	52	42	52	50	53	63	66	
	774	838	844	848	78	106	85	87	90	91	98	114	138	143	171	193	199	
63.	864	893	871	892	95	98	97	93	106	119	149	144	167	174	193	209	218	
64.	590	644	596	661	164	171	163	169	174	191	182	142	136	128	147	163	166	
65.	348	323	292	308	78	105	82	82	83	82	114	77	66	63	53	67	67	
66.	1558	1567	1554	1520	157	167	172	141	159	176	197	204	245	285	317	353	372	
67.	562	566	567	594	106	150	135	116	120	156	179	152	143	130	149	166	176	
	67	54	32	41	31	49	32	32	33	45	53	26	25	20	18	17	22	
	495	512	535	553	75	101	103	84	87	111	126	126	118	110	131	149	154	
68.	2571	2820	2953	3042	215	213	225	237	274	313	362	381	479	523	605	716	728	
	57	61	70	65	8	8	8	8	10	10	11	11	.	12	13	14	14	
	186	191	159	165	.	17	21	20	29	33	35	.	.	40	41	46	52	
	2328	2568	2724	2812	207	188	196	209	235	270	316	370	479	471	551	656	662	
69.	1004	1085	1164	1180	63	91	87	82	103	109	165	164	185	208	237	276	287	
70.	817	887	883	880	67	111	100	108	123	125	140	140	157	165	188	209	213	
71.	359	286	213	203	163	158	168	163	166	171	171	116	95	80	70	82	79	
72.	300	315	336	357	44	60	49	50	50	56	61	72	67	68	77	92	89	
73.	1312	1579	1523	1604	89	148	150	150	172	190	262	288	299	306	384	426	449	
74.	1592	1717	1607	1611	347	361	478	454	471	476	495	421	349	338	369	415	458	
	126	121	99	102	39	41	57	57	56	56	56	54	35	34	29	33	39	
	265	235	205	194	56	55	78	56	72	73	77	63	57	58	62	63	69	
	338	317	309	322	65	65	107	105	107	107	109	96	68	68	64	75	87	
	125	90	67	62	25	33	27	26	29	34	39	32	28	28	31	30		
	738	954	927	931	162	167	209	210	207	206	214	176	161	150	186	213	233	
75.	1466	1588	1613	1657	174	169	170	161	171	203	263	270	281	294	336	388	409	
76.	640	728	799	780	123	175	152	151	152	190	187	191	167	166	178	192	214	
	25	17	20	23	13	13	13	13	14	14	14	.	.	7	6	8	8	
	615	711	779	757	110	162	139	138	138	176	173	191	167	159	172	184	206	
77.	5663	6483	6376	6337	740	892	800	863	934	1027	1181	1113	987	955	1004	1076	1126	
	105	89	80	96	35	36	33	34	35	34	41	33	26	24	22	23	25	
	591	577	498	531	145	209	163	170	176	211	193	171	156	140	135	161	167	
	97	61	70	71	26	34	26	24	24	24	34	30	23	23	20	22	26	
	142	109	103	94	44	56	47	47	46	60	61	40	58	31	31	29	34	
	143	79	60	48	18	20	17	17	17	19	25	24	.	18	15	17	15	
	147	75	75	82	55	55	57	58	63	63	64	58	.	35	26	34	34	
	4371	5460	5458	5391	395	450	430	487	547	584	724	720	724	665	744	777	810	
	67	33	32	24	22	32	27	26	26	32	39	37	.	19	11	13	15	
78.	477	433	398	437	51	63	67	62	77	84	103	106	97	96	105	120	129	
79.	1170	1262	1261	1315	69	76	74	74	75	79	102	141	196	220	263	299	315	
80.	521	572	564	576	61	61	66	65	65	71	76	80	91	99	118	143	147	

35.3. Domy v roce 1961 v tom též Dvořiško, Kouty

36. V tom též Staré Lublice

38. V tom též Hory

39. V tom též Choltice

45. V tom Nové Mokrě Lazce, Staré Mokrě Lazce

47.1. Domy v roce 1961 v tom též Zadky

47.2. Domy v roce 1961 viz Neplachovice

51.1.1., 51.1.2., 51.1.3. Domy v roce 1961 viz Město

51.1.4. Obyvatelstvo v roce 1921, rok 1950 až 1961 v tom též Předměstí, domy v roce 1961 v tom též Jaktař, Kateřinky, Kylešovice

51.1.5. V tom Grätzer Vorstadt, Jaktarer Vorstadt, Ratiborer Vorstadt, obyvatelstvo v roce 1921, rok 1950 až 1961 viz Město

51.2.1. Rok 1869, 1950, domy v roce 1961 v tom též Pusté Jakartice

51.2.2. Rok 1869, 1950, domy v roce 1961 viz Malé Hoštice

51.3.1. V tom též Kravařov, rok 1869, obyvatelstvo v roce 1921,

rok 1950, domy v roce 1961 v tom též Komárovské Chaloupky

51.4.1. V tom též Přerovec

51.5.1. Rok 1869, obyvatelstvo v roce 1921, rok 1950, domy v roce 1961 viz Komárov

51.8.1. V tom též Jarkovice

51.9.1. V tom Karlsauer Vorstadt, obyvatelstvo v roce 1921, rok 1950 až 1961 viz Město

51.9.2. V tom též Držkovice, Palhanec

55. V tom též Dubová, Nové Zálužné

61.1. Rok 1869 až 1961 viz Staré Těchanovice

61.2. Rok 1869 až 1961 v tom též Jánské Koupele

62.2. V tom též Březová, Březová

68.1. Domy v roce 1961 viz Štěpánkovice

68.2. Rok 1869, obyvatelstvo v roce 1921, rok 1950,
domy v roce 1961 viz Štěpánkovice

68.3. Rok 1869, obyvatelstvo v roce 1921, rok 1950 v tom též Svoboda,

domy v roce 1961 v tom též Bílá Bříza, Svoboda

76.1. Rok 1950 až 1961 viz Větrkovice

76.2. Rok 1950 až 1961 v tom též Nové Vrbno

77.4. Domy v roce 1961 v tom též Zálužné

77.5. Domy v roce 1961 viz Vítkov

77.6. V tom též Nýtek, Veselka, domy v roce 1961 viz Vítkov

77.7. V tom též Horní Ves, WiegstadtI Dorf, domy v roce 1961
v tom též Podhradí, Prostřední Dvůr

77.8. Domy v roce 1961 viz Nové Těchanovice

Poř. č. obce	Obec, část obce	Prv. pís. zmlínka	Výměra v ha	Počet obyvatel								
				1869	1880	1890	1900	1910	1921	1930	1950	1961
	Ostrava		21423	38598	56128	84492	144550	186084	198438	219528	215791	254297
1.	Moravská Ostrava a Přívoz	.	.	9333	17146	24493	40989	53216	59116	64429	63641	59319
	1. Moravská Ostrava	1267	.	6881	13448	19243	30116	36754	41765	45885	47189	46388
	2. Přívoz	1365	.	2452	3698	5250	10873	16462	17351	18544	16452	12931
2.	Slezská Ostrava	.	.	9910	15590	21736	34453	45754	45191	46680	44703	36731
	1. Antošovice	1714	.	127	132	130	111	111	142	158	193	219
	2. Heřmanice	1290	.	842	1025	1423	2514	3727	3221	3124	3202	3305
	3. Hrušov	1256	.	1278	1888	2543	4517	7922	7736	7626	7386	7278
	4. Koblov	1377	.	810	815	870	1114	1388	1588	1859	1853	1553
	5. Kunčice	1290	.	1127	1286	1627	2462	2460	2408	3422	5370	2233
	6. Kunčičky	1380	.	477	755	1131	3380	4607	4508	4814	5369	4465
	7. Muglínov	1290	.	629	640	836	1550	2647	2698	3435	3226	3315
	8. Slezská Ostrava	1229	.	4620	9049	13176	18805	22892	22890	22242	18104	14363
3.	Ostrava-Jih	.	.	2129	2672	5165	10515	13433	13806	19999	22532	33413
	1. Bělský Les
	2. Dubina
	3. Hrabůvka	1389	.	583	796	1502	2312	3032	3005	5155	5346	10581
	4. Výškovice	1372	.	368	437	454	550	592	567	798	772	869
	5. Zábřeh	1288	.	1178	1439	3209	7653	9809	10234	14046	16414	21963
4.	Poruba	.	.	674	840	911	1127	1403	1554	1880	1596	42575
	1. Poruba	1377	.	674	840	911	1127	1403	1554	1880	1596	42575
5.	Nová Bělá	.	.	718	696	825	939	1087	1083	1400	1567	1437
	1. Nová Bělá	1389	.	718	696	825	939	1087	1083	1400	1567	1437
6.	Vítkovice	.	.	1677	2591	10294	19123	23151	27358	25820	20774	16907
	1. Vítkovice	1357	.	1677	2591	10294	19123	23151	27358	25820	20774	16907
7.	Stará Bělá	.	.	1428	1598	1738	1937	2118	2138	2778	3190	2843
	1. Stará Bělá	1272	.	1428	1598	1738	1937	2118	2138	2778	3190	2843
8.	Pustkovec	.	.	372	396	495	647	759	787	833	706	697
	1. Pustkovec	1377	.	372	396	495	647	759	787	833	706	697
9.	Mariánské Hory a Hulváky	.	.	428	472	1154	7571	11040	12513	13579	13555	19780
	1. Hulváky	1906
	2. Mariánské Hory	1367	.	428	472	1154	7571	11040	12513	13579	13555	19780
10.	Petřkovice	.	.	920	998	1107	1509	2159	2609	3206	3865	3236
	1. Petřkovice	1377	.	920	998	1107	1509	2159	2609	3206	3865	3236
11.	Lhotka	.	.	471	500	603	728	834	966	1017	979	1059
	1. Lhotka	1391	.	471	500	603	728	834	966	1017	979	1059
12.	Hošťálkovice	.	.	626	641	626	766	915	1156	1352	1456	1634
	1. Hošťálkovice	1413	.	626	641	626	766	915	1156	1352	1456	1634
13.	Nová Ves	.	.	352	455	659	1212	1583	1483	2275	2014	1666
	1. Nová Ves	1443	.	352	455	659	1212	1583	1483	2275	2014	1666
14.	Proskovice	.	.	423	419	503	529	574	575	708	679	775
	1. Proskovice	1389	.	423	419	503	529	574	575	708	679	775
15.	Michálkovice	.	.	870	1587	2889	6181	6818	5895	5702	5608	4766
	1. Michálkovice	1440	.	870	1587	2889	6181	6818	5895	5702	5608	4766
16.	Radvanice a Bartovice	.	.	2719	3105	3878	6809	9201	9135	10794	12047	9387
	1. Bartovice	1388	.	1191	1350	1541	1924	2062	2040	2658	2978	1774
	2. Radvanice	1290	.	1528	1755	2337	4885	7139	7095	8136	9069	7613
17.	Krásné Pole	.	.	497	553	645	816	1032	1076	1274	1289	1643
	1. Krásné Pole	1424	.	497	553	645	816	1032	1076	1274	1289	1643
18.	Martinov	.	.	430	488	522	628	740	731	840	641	710
	1. Martinov	1424	.	430	488	522	628	740	731	840	641	710
19.	Polanka nad Odrou	.	.	1779	1952	2020	2183	2718	2940	3990	2893	3815
	1. Polanka nad Odrou	1424	.	1779	1952	2020	2183	2718	2940	3990	2893	3815
20.	Hrabová	.	.	847	1035	1438	1748	2211	2277	2740	4584	4571
	1. Hrabová	1267	.	847	1035	1438	1748	2211	2277	2740	4584	4571
21.	Svinov	.	.	809	1010	1362	2397	3275	3867	5368	4722	5088
	1. Svinov	1265	.	809	1010	1362	2397	3275	3867	5368	4722	5088
22.	Třebovice	.	.	557	655	701	832	1067	1263	1867	1937	1253
	1. Třebovice	1377	.	557	655	701	832	1067	1263	1867	1937	1253
23.	Plesná	.	.	629	729	728	911	996	919	997	813	992
	1. Plesná	1255	.	629	729	728	911	996	919	997	813	992

Poznámky

1.1. Domy v roce 1961 v tom též Bartovice, Heřmanice, Hrabová, Hrabůvka, Hrušov, Kunčice, Kunčičky, Mariánské Hory,

Martinov, Michálkovice, Muglínov, Nová Ves, Poruba, Přívoz, Pustkovec, Radvanice, Slezská Ostrava, Svinov, Třebovice, Vítkovice, Zábřeh

1.2., 2.2., 2.3., 2.5., 2.6., 2.7. Domy v roce 1961 viz Moravská Ostrava

Poř. č. obce	Počet obyvatel				Počet domů													
	1970	1980	1991	2001	1869	1880	1890	1900	1910	1921	1930	1950	1961	1970	1980	1991	2001	
	297171	322073	327371	316744	3658	4804	5608	8177	9972	10955	14610	18365	21086	22070	22141	23311	23849	
1.	51242	50395	46379	43428	555	888	1128	1718	1979	2176	2677	3084	17083	2726	2286	1941	1815	
	42827	44636	42099	38737	441	697	820	1185	1353	1471	1823	2147	17083	2038	1744	1530	1458	
	8415	5759	4280	4691	114	191	308	533	626	705	854	937	.	688	542	411	357	
2.	27537	23534	19466	19484	894	1163	1402	2016	2421	2548	3249	4084	344	4130	3857	3792	3739	
	233	248	407	280	17	18	17	17	16	19	26	40	51	56	64	115	78	
	2834	1868	1714	1909	94	102	124	184	230	233	280	357	.	569	538	592	634	
	4760	3636	2486	2267	121	135	182	262	337	368	389	476	.	518	457	385	302	
	1248	1158	900	1156	93	94	102	118	138	175	226	264	293	285	293	277	345	
	1162	1045	859	800	129	130	144	166	173	176	372	636	.	313	306	302	297	
	3098	2102	1531	1650	52	69	75	187	260	280	373	532	.	451	326	303	263	
	3195	3618	4163	4196	49	54	62	86	131	171	253	366	.	556	601	642	661	
	11007	9859	7406	7226	339	561	696	996	1136	1126	1330	1413	.	1382	1272	1176	1159	
3.	70748	90109	118806	118094	203	242	346	576	779	938	1520	2186	194	3524	3571	4200	4385	
	.	.	2758	8355	33	129	
	.	.	15843	17623	217	258	
	30473	38810	36070	31555	52	68	89	149	208	240	399	544	.	1279	1244	1297	1307	
	1052	17122	18295	15960	49	51	63	56	74	80	115	152	194	199	572	657	690	
	39223	34177	45840	44601	102	123	194	371	497	618	1006	1490	.	2046	1755	1996	2001	
4.	83196	93667	83982	74980	87	125	130	145	171	172	243	267	.	1659	2016	2118	2141	
	83196	93667	83982	74980	87	125	130	145	171	172	243	267	.	1659	2016	2118	2141	
5.	1334	1406	1460	1565	95	99	101	134	144	146	199	279	321	331	358	423	463	
	1334	1406	1460	1565	95	99	101	134	144	146	199	279	321	331	358	423	463	
6.	10116	9555	7292	7518	73	128	316	511	712	713	817	943	.	994	888	775	708	
	10116	9555	7292	7518	73	128	316	511	712	713	817	943	.	994	888	775	708	
7.	2884	3013	2989	3233	178	205	209	228	282	285	408	565	616	707	775	908	1006	
	2884	3013	2989	3233	178	205	209	228	282	285	408	565	616	707	775	908	1006	
8.	653	824	999	1115	53	61	56	79	92	96	138	159	.	164	214	284	317	
	653	824	999	1115	53	61	56	79	92	96	138	159	.	164	214	284	317	
9.	14119	16152	14542	12998	41	43	60	293	395	568	736	972	.	1111	1055	996	911	
	.	1814	948	1119	269	192	194	
	14119	14338	13594	11879	41	43	60	293	395	568	736	972	.	1111	786	804	717	
10.	2891	2846	2659	2783	109	118	121	154	203	252	342	417	505	550	601	651	692	
	2891	2846	2659	2783	109	118	121	154	203	252	342	417	505	550	601	651	692	
11.	997	1009	941	1004	72	76	87	92	109	119	138	158	224	238	253	291	306	
	997	1009	941	1004	72	76	87	92	109	119	138	158	224	238	253	291	306	
12.	1620	1611	1538	1511	83	85	92	96	106	151	175	235	300	328	345	375	388	
	1620	1611	1538	1511	83	85	92	96	106	151	175	235	300	328	345	375	388	
13.	1080	779	640	603	43	49	53	82	106	114	167	187	.	188	152	152	113	
	1080	779	640	603	43	49	53	82	106	114	167	187	.	188	152	152	113	
14.	775	954	1052	1125	59	61	62	64	67	76	100	130	157	172	230	281	308	
	775	954	1052	1125	59	61	62	64	67	76	100	130	157	172	230	281	308	
15.	3599	2965	2466	2836	92	139	211	367	374	416	478	583	.	587	579	614	663	
	3599	2965	2466	2836	92	139	211	367	374	416	478	583	.	587	579	614	663	
16.	7588	6510	5773	6284	322	357	372	503	581	604	922	1327	.	1364	1346	1466	1535	
	7588	6510	5773	6284	322	357	372	503	581	604	922	1327	.	1364	1346	1466	1535	
	1726	1595	1494	1556	170	183	199	220	217	213	344	470	.	393	388	429	468	
	5862	4915	4279	4728	152	174	173	283	364	391	578	857	.	971	958	1037	1067	
17.	1762	1966	1898	2101	74	109	115	135	168	174	227	279	322	373	450	504	590	
	1762	1966	1898	2101	74	109	115	135	168	174	227	279	322	373	450	504	590	
18.	869	872	1109	1093	61	81	69	90	97	97	131	138	.	152	173	204	206	
	869	872	1109	1093	61	81	69	90	97	97	131	138	.	152	173	204	206	
19.	3792	4032	3934	4224	212	305	257	275	390	426	629	652	821	903	966	1083	1152	
	3792	4032	3934	4224	212	305	257	275	390	426	629	652	821	903	966	1083	1152	
20.	3946	3544	3446	3433	99	123	128	183	204	225	334	565	.	575	588	645	674	
	3946	3544	3446	3433	99	123	128	183	204	225	334	565	.	575	588	645	674	
21.	3904	3572	3379	4536	88	148	112	211	308	352	565	673	.	712	737	846	911	
	3904	3572	3379	4536	88	148	112	211	308	352	565	673	.	712	737	846	911	
22.	1540	1762	1620	1698	74	79	77	89	144	165	251	302	.	356	451	474	501	
	1540	1762	1620	1698	74	79	77	89	144	165	251	302	.	356	451	474	501	
23.	979	996	1001	1098	91	120	104	136	140	142	164	180	199	226	250	288	325	
	979	996	1001	1098	91	120	104	136	140	142	164	180	199	226	250	288	325	

2.8. V tom též Hladnov, Hranečník, Zámostí,
domy v roce 1961 viz Moravská Ostrava

3.1. V tom též Paseka, rok 1869 až 1980 viz Stará Bělá

3.2. Rok 1869 až 1980 viz Stará Bělá

3.3. Domy v roce 1961

5.1. V tom též Mitrovce

6.1. Domy v roce 1961 viz Moravská Ostrava

7.1. Rok 1869 až 1980 v tom též Bělský Les, Dubina

8.1. Domy v roce 1961 viz Moravská Ostrava

9.1. Rok 1869 až 1950 viz Zábřeh,

rok 1961 až 1970 viz Mariánské Hory

9.2. Rok 1961 až 1970 v tom též Hulváky,

domy v roce 1961 viz Moravská Ostrava

13.1., 15.1., 16.1. Domy v roce 1961 viz Moravská Ostrava
16.2. V tom též Lipina, domy v roce 1961 viz Moravská Ostrava
18.1. Domy v roce 1961 viz Moravská Ostrava

19.1. V tom též Janová
20.1., 21.1., 22.1. Domy v roce 1961 viz Moravská Ostrava
23.1. V tom Nová Plesná, Stará Plesná

SUMMARY

The Historical Lexicon of Municipalities in the Czech Republic 1869–2005 was prepared by a team of employees at the Czech Statistical Office between 2002 and 2006. The lexicon traces the long-term development of settlements and the settlement process in the Czech lands, based on data collected in the Population and Housing Censuses carried out in the Czech lands between 1869 and 2001. During this period the country's regional structure and administrative organisation changed several times. The Lexicon uses the administrative units of the state in effect on 1 January 2005.

The Historical Lexicon is a follow up to the Retrospective Lexicon of Municipalities in the Czech and Slovak Socialist Republics 1850–1970, which was published by the Federal Statistical Office in 1978, which used the administrative units valid on 1 January 1972. The information in that lexicon ended with the year 1970, or 1972. The editors of the Historical Lexicon attempted not only to add information for the past decades up to the year 2005, but also to review all historical data on the population and housing and to review information on the territorial-administrative units and the territorial affiliation of municipalities and municipal sub-divisions from the middle of the 19th century to the present.

The Historical Lexicon contains information dating from 1869, the year in which the first modern

population census was carried out in the Czech lands.

The Historical Lexicon is comprised of two parts. The first part of the volume is the data section, which contains statistical data on the size of the population and the number of dwellings in individual municipalities and municipal sub-divisions, categorised according to the regions and districts (within individual districts the municipalities are ranked alphabetically). The data are based on the results of the census, with the first in the series of censuses beginning in the year 1869 and continuing, in keeping with international recommendations, at regular ten-year intervals (with one exception) – 1880, 1890, 1900, 1910, 1921, 1930, 1950, 1961, 1970, 1980, 1991 and 2001. The data were drawn from official registers – The Register of Places, and since 1921 from the Statistics Lexicons.

The first part also includes data on the year of the first written record of the municipality and the area of the municipality in hectares. The year of the first written record was taken mostly from the previous Retrospective Lexicon of Municipalities, complemented with information on newly emerged municipal sub-divisions. The data on the total area of each individual municipality were based on data from the Czech Office for Surveying, Mapping and Cadastre.

The table headings are as follows:

Entry number	Municipality, municipal sub-division	First written record	Area in ha	Population size						
				1869	1880	1890	1900	1910	1921	1930

Entry number	Population size				Number of dwellings												
	1970	1980	1991	2001	1869	1880	1890	1900	1910	1921	1930	1950	1961	1970	1980	1991	2001

With regard to population size, in 1869 data collected referred to the actual (de facto) civil population, in 1880 to 1950 the data referred to the actual (de facto) population, and in 1961 to 1991 it

was the resident (de jure) population, i.e. those who are registered in the municipality as permanent residents, even if they are temporarily not present. In 2001 the data on the size of the popu-

lation include all inhabitants with permanent or long-term residence (foreigners with temporary residence status in the Czech Republic if longer than 90 days).

In the years between 1869 and 1950 data were collected on the total number of dwellings (occupied or unoccupied). In the years between 1961 and 1980 data were collected on the number of permanently occupied dwellings. Since 1991 data collected again refer to the total number of dwellings. In 1961 the data published from the census on the number of dwellings referred only to municipalities, so in many cases it was not possible to indicate this information separately for individual municipal sub-divisions.

The text in the Historical Lexicon presents a picture of the occurrence of settlement names in the Czech Republic in the years between 1869 and 2005, as published in the individual registers of places and lexicons based on the censuses. At the same time the text allows for an alphabetical search of individual localities and for learning about their territorial development and the changes in their names. This section contains all the settlements that in the monitored years were indicated at least once in the lexicons as a municipality (local municipality, political municipality) or a municipal sub-division (reservations, communities). Some names existed in bilingual and some even in trilingual versions. When compiling this section the Czech names were used for the most part. Only in cases where the Czech names had not been published are German or Polish names indicated instead. Consequently, it is not possible to search the lexicon using German or Polish names (for example, for „Plzeň“ there is no reference to the German name of the town „Pilsen“, and there is no entry for Pilsen in the lexicon).

In the texts accompanying the entries, up to 1964 the census year is indicated under the date of the name's occurrence, but the names shown are the names valid at the time of publication of the given list or lexicon, usually several years after the census (see the chapter on „Parameters“). Up to 1964 territorial changes and changes in the names of settlements that occurred between the publication of two lists or lexicons are not described. An exception is the communities that after 1945 changed their name or disappeared by the time the lexicon based on the 1950 census was published. These names – not published in any lexicon – are presented in brackets after the last published name of the locality and they have their

own entry, referred to with „see“. After 1 January 1965 exact data on territorial changes and changes in names are indicated regardless of how they were presented in the lexicons.

The entries are arranged in Czech alphabetical order. Names of localities comprised of a noun and an adjective or of a common noun and a proper noun are arranged according to the natural word order in the name (Český Krumlov is under the letter Č, Karlovy Vary under the letter K, and so on). In the case of identical names the entries are ordered according to the alphabetical order of the district's name.

All the entries begin with the name of the settlement, written with a capital letter. Territorial developments and changes to the name of a specific settlement are indicated under the most recently occurring name of the given settlement. In the case of all other forms of the settlement's name only a reference to the most recent name of the settlement is indicated under „see“. If only a small change has occurred in the name (for example, a change of diacritics), the phrase „under the name“ is used and there is no second name with a „see“ reference. Entries that on 1 January 2005 were municipalities or municipal sub-divisions are highlighted in bold font.

For each settlement the name of the district the settlement falls under at the given time is indicated. Each change in district affiliation is mentioned in the description of territorial changes affecting the given settlement. In the period between 1869 and 1930 the political district is indicated, i.e. the seat of the district authority.

If the settlement disappears or is no longer indicated as a municipal sub-division (community), it is indicated in the description of territorial development. Usually this settlement unit remains on the territory of the municipality it was last recorded in. When this is not the case the unit's territorial affiliation to another municipality (as of 1 January 2005) is indicated under the entry.

The alphabetical list of names of municipalities and municipal sub-divisions is preceded by an Overview of Administrative Districts and Chartered Towns in 1869–2001. The Historical lexicon also includes an important text describing the territorial organisation of public administration on the territory of the Czech Republic from 1869 to 2005, and contains a relatively lengthy section with a detailed and complete summary, annotated and

reviewed, of the sources used in the Historical lexicon. These sources include not just the above-mentioned Registers of Places and Statistics Lexicons, but also many other unique sources that are used here for the first time and were not available for the previous publications.

In addition to containing methodological notes and explanations the Historical Lexicon also presents interesting information on this topic, such as a list of historical towns and notes on the year the town received its charter, a list of the fifty largest towns on the territory of the Czech Republic, and their population sizes from 1869 to 2005, and also a summary of the data obtained since 1869 in the population census and presented in the relevant Registers of Places and municipality lexicons. To provide a more comprehensive picture the Historical lexicon also includes some retrospective summaries, for example, summary infor-

mation on the population sizes and numbers of dwellings by regions and districts in the Czech Republic for the period between 1869 and 2005, and a summary of the country's territorial divisions and sub-divisions.

The publication also includes a map supplement, which contains maps illustrating the administrative units in the country at selected times in history and also cartograms depicting population size developments again at selected times in history.

In the future the Historical lexicon will be published on the web site of the Czech Statistical Office and will be updated on an ongoing basis, particularly with the addition of more specific and more detailed information on the historical development of settlement in the Czech lands, and accompanied by a specially created geographic map.

HISTORICKÝ LEXIKON OBCÍ ČESKÉ REPUBLIKY 1869–2005

MAPOVÁ PŘÍLOHA



MAPOVÁ PŘÍLOHA

MAPOVÁ PŘÍLOHA

Mapová příloha Historického lexikonu obcí České republiky je sestavena ze čtyř částí:

A. Mapy územního členění České republiky v letech 1869, 1921, 1950, 1961 a 2005

1. Územní členění v roce 1869
2. Územní členění v roce 1921
3. Územní členění v roce 1950
4. Územní členění v roce 1961
5. Územní členění v roce 2005

Mapy územního členění byly vybrány za období, ve kterých došlo k výrazným změnám v územně správním uspořádání republiky. K jejich vykreslení bylo použito digitální mapové vrstvy katastrálních hranic z roku 2001, nejsou zde tedy postiženy drobné změny hranic jednotlivých obcí v průběhu celého sledovaného období, rovněž tak zde není zachycen přesah rakouského Slezska na území dnešního Polska v roce 1869. Z tohoto pohledu je tedy nutno mapy považovat za orientační.

Názvy okresů v mapové příloze odpovídají textové části Historického lexikonu, tj. bez drobných gramatických odchylek popsaných v kapitole Vysvětlivky k textové části Historického lexikonu obcí.

B. Hustota obyvatelstva

Hustota zalidnění v roce 1869 a 2001

Kartogramy hustoty obyvatelstva byly zpracovány z retrospektivního přehledu Historického lexikonu obcí a porovnávají výchozí a závěrečný stav sledovaného období.

C. Vývoj obyvatelstva

Vývoj počtu obyvatel mezi lety 1869 a 2001

Vývoj počtu obyvatel v letech 1869–2001 (1890/1869, 1910/1890, 1921/1910, 1930/1921, 1950/1930, 1970/1950, 1991/1970, 2001/1991)

Kartogramy vývoje počtu obyvatel byly zpracovány z retrospektivního přehledu Historického lexikonu obcí a pro porovnání vývoje byla kromě srovnání výchozího a závěrečného stavu vybrána jak období společenských a dějinných zvrátů, tak období relativního klidu.

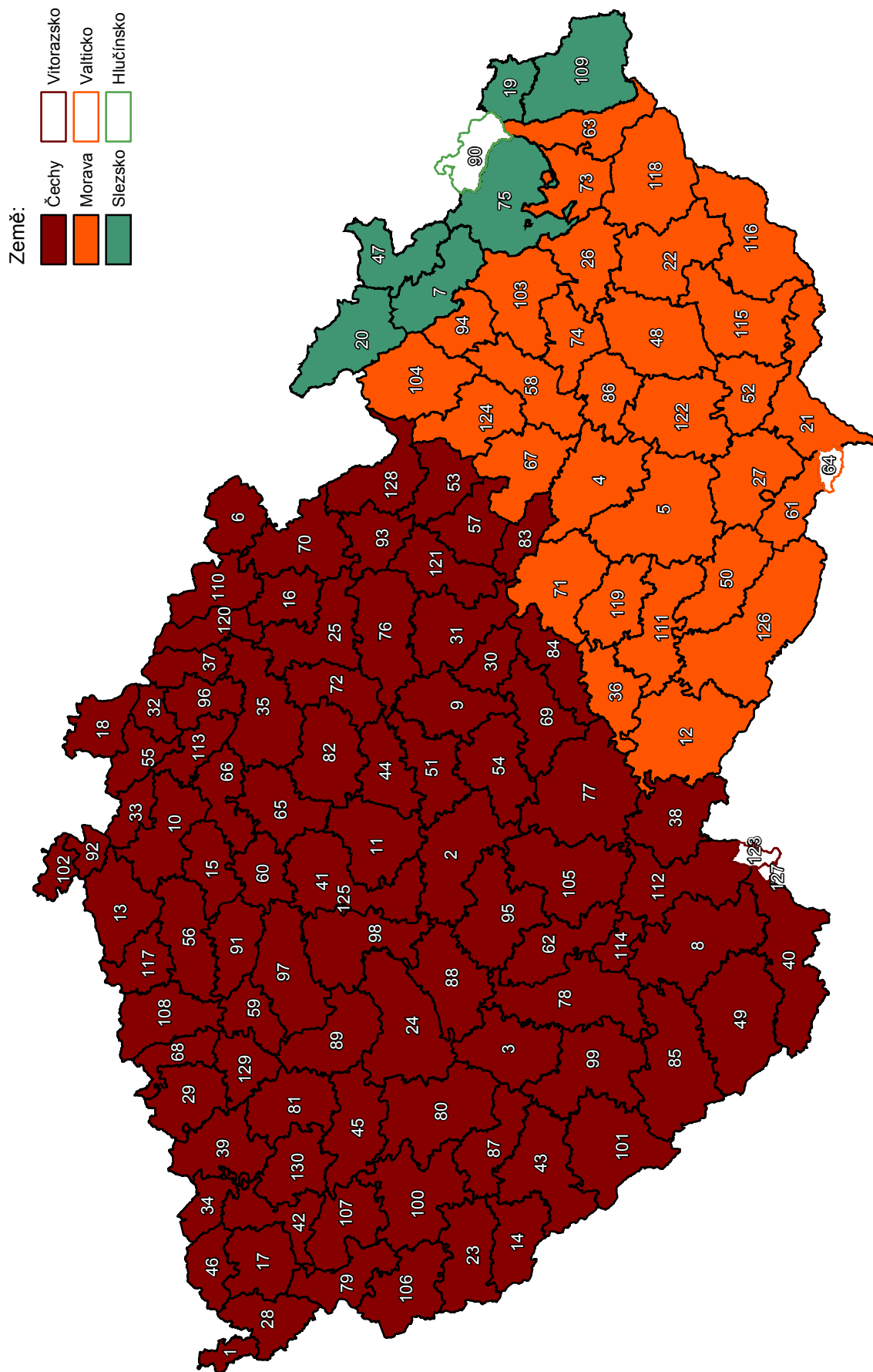
D. Domy

Vývoj počtu domů mezi lety 1869 a 2001

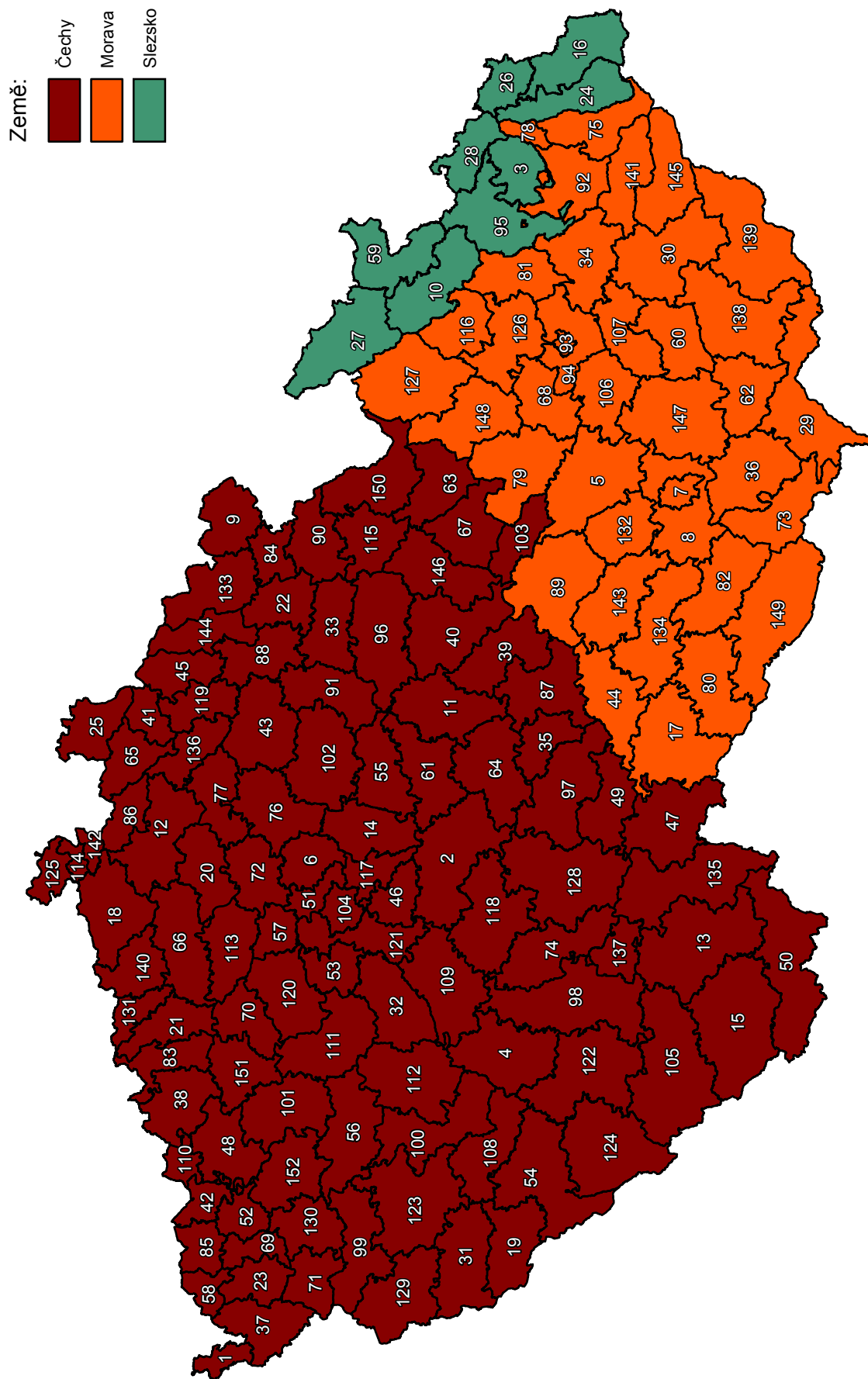
Vývoj počtu domů v letech 1869–2001 (1910/1869, 1930/1910, 1950/1930, 2001/1950)

Kartogramy vývoje počtu domů byly rovněž zpracovány z retrospektivního přehledu tohoto Historického lexikonu obcí.

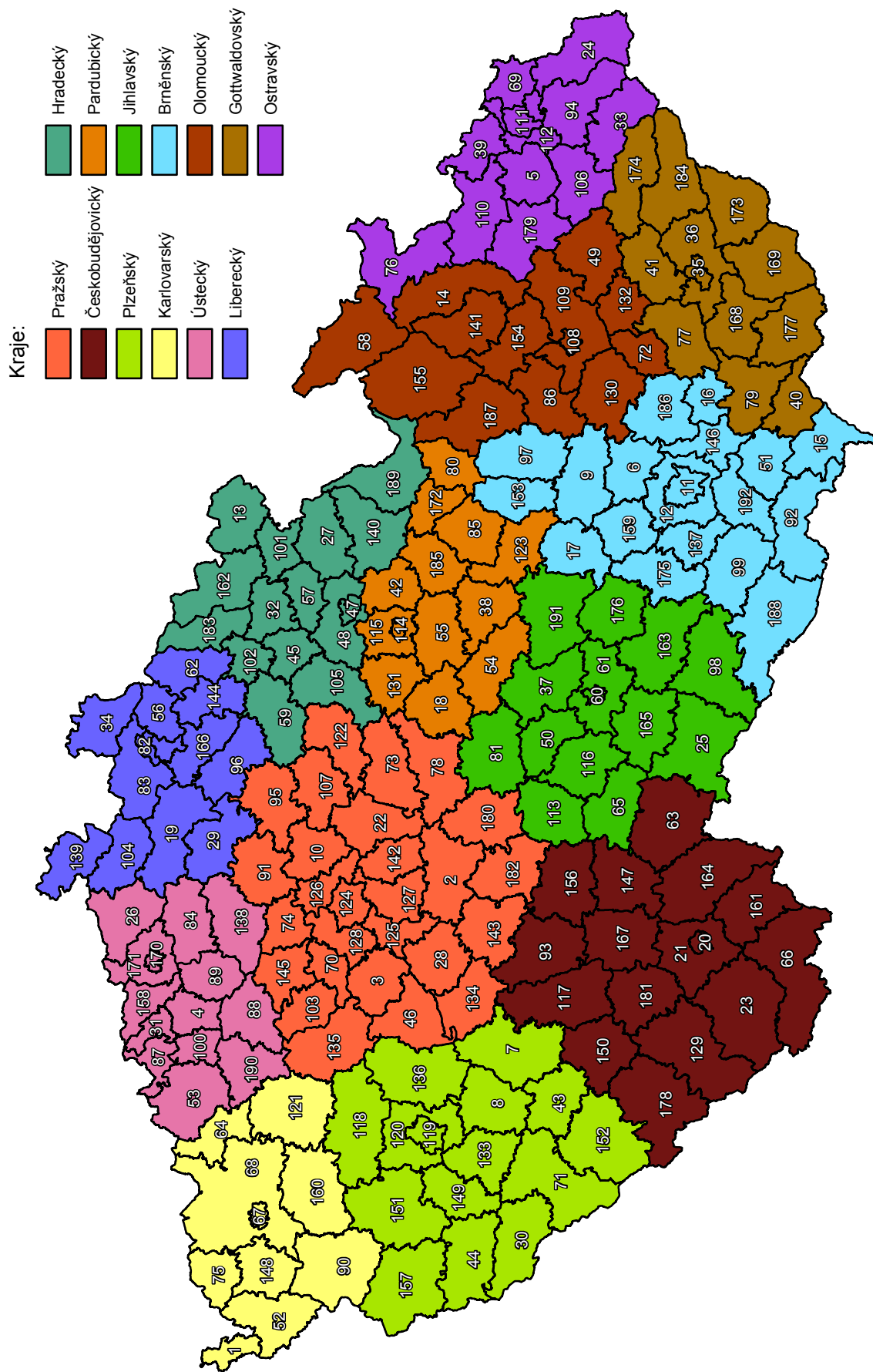
Územní členění v roce 1869



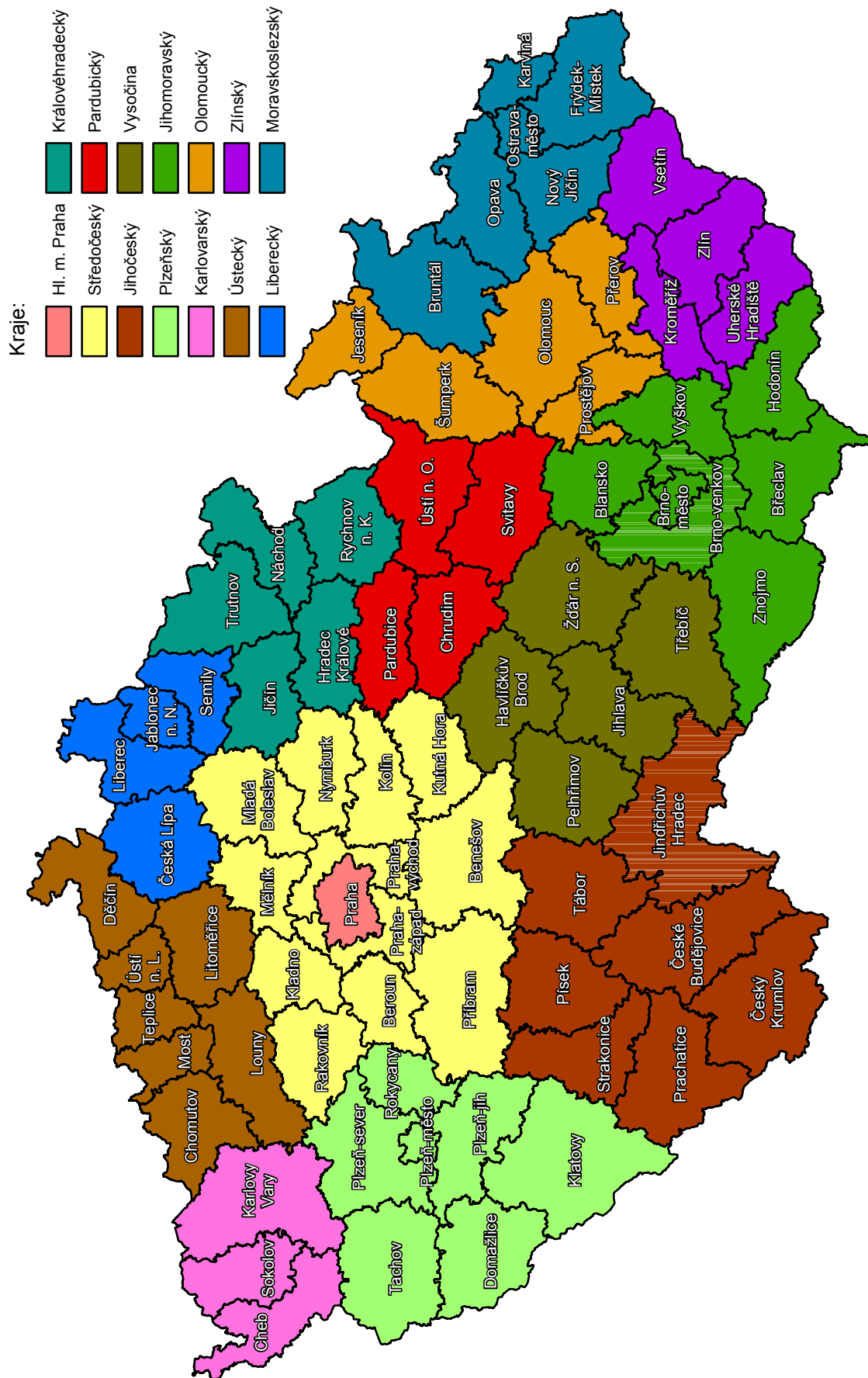
Územní členění v roce 1921



Územní členění v roce 1950

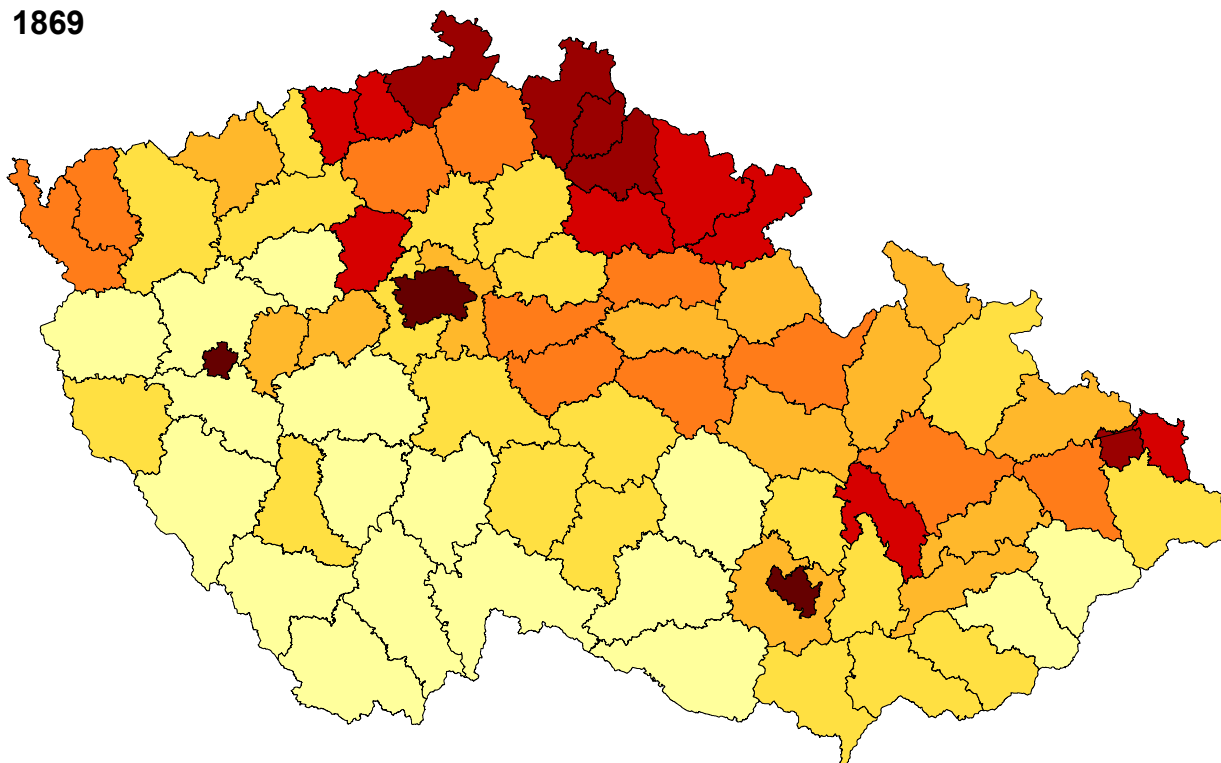


Územní členění v roce 2005

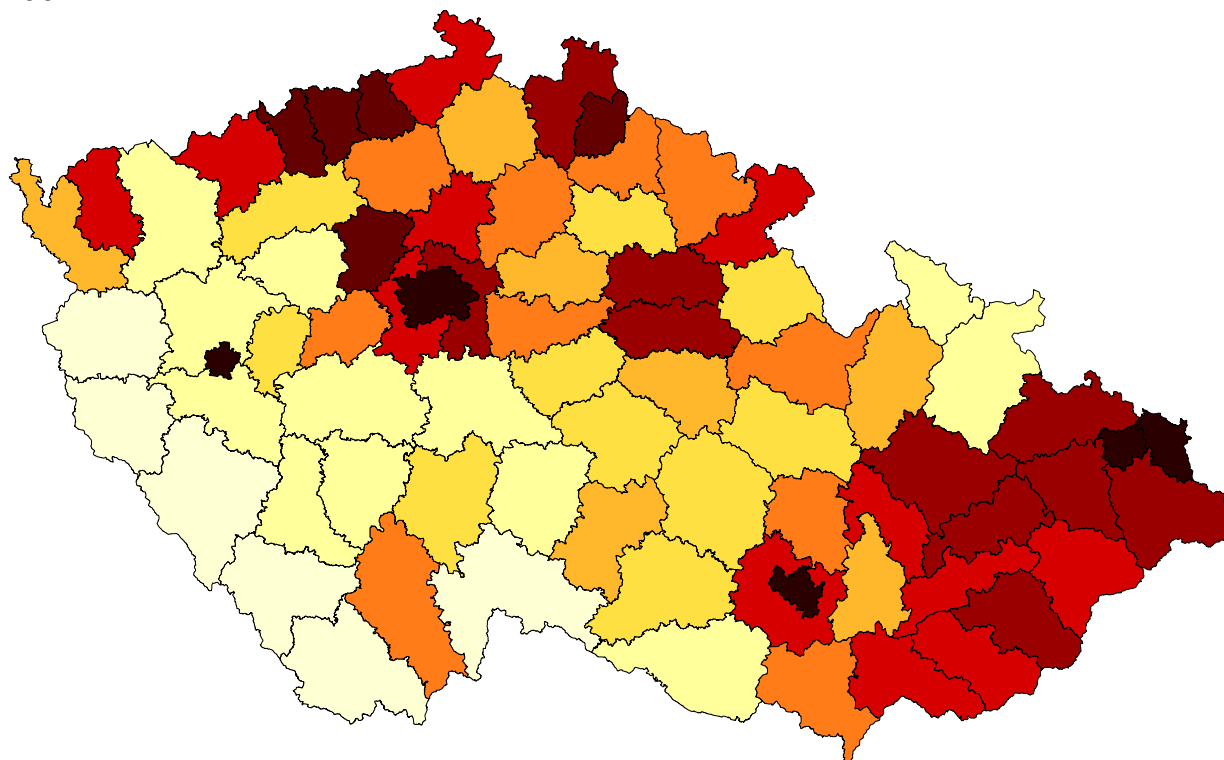


Hustota zalidnění v roce 1869 a 2001

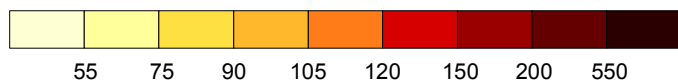
1869



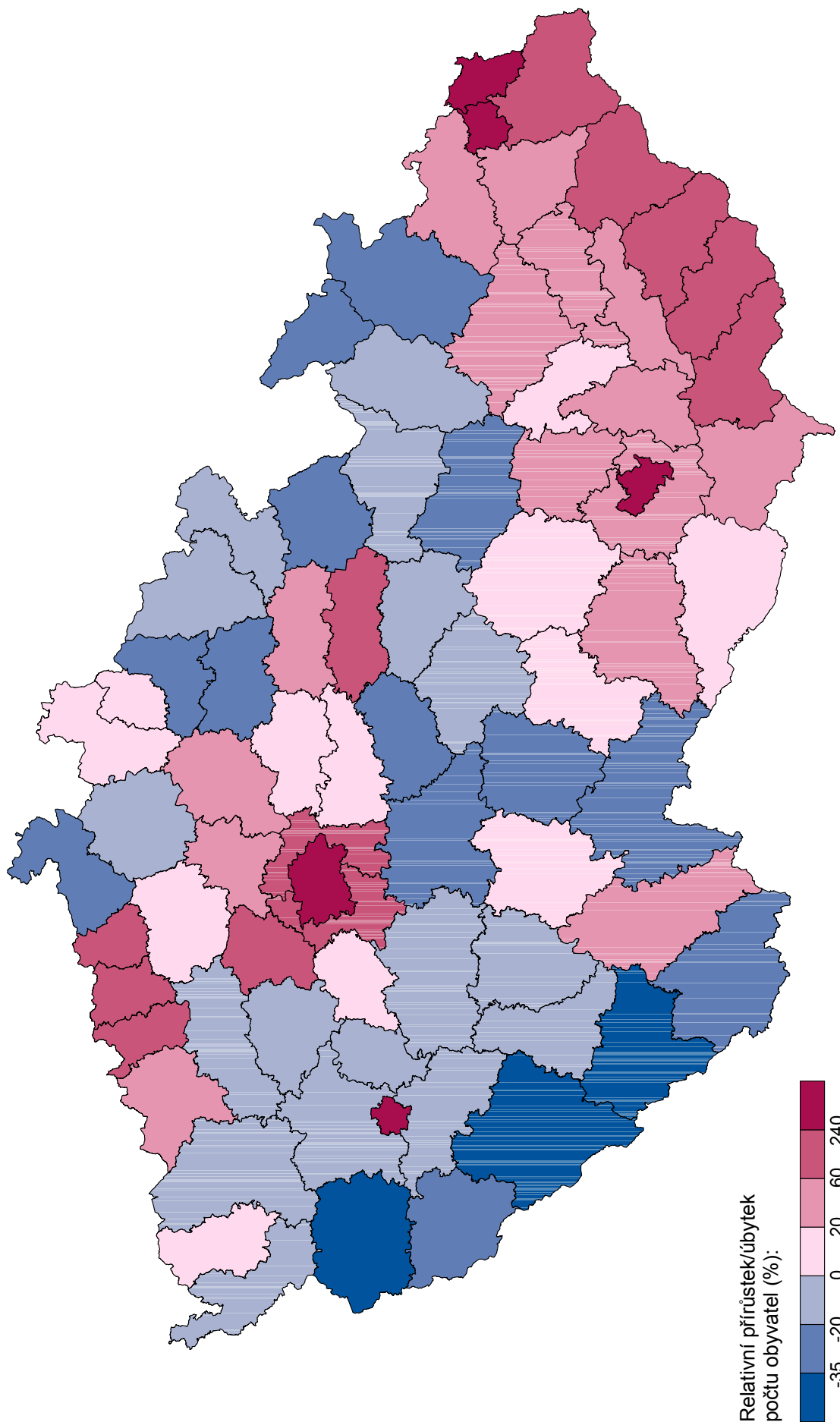
2001



Počet obyvatel na 1 km²:

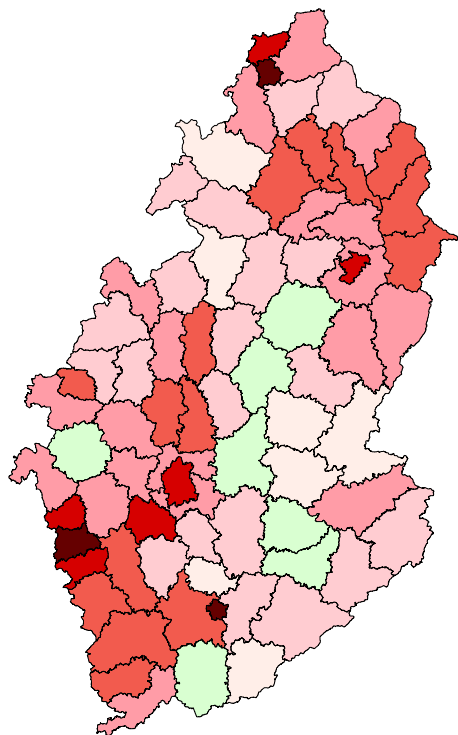


Vývoj počtu obyvatel mezi lety 1869 a 2001

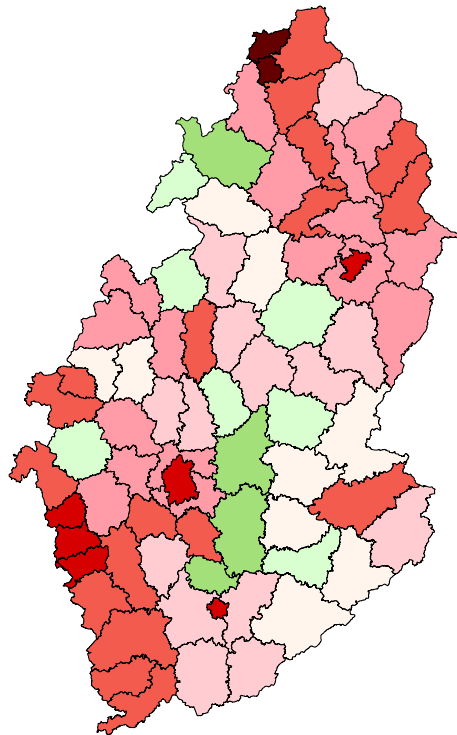


Vývoj počtu obyvatel v letech 1869-1930

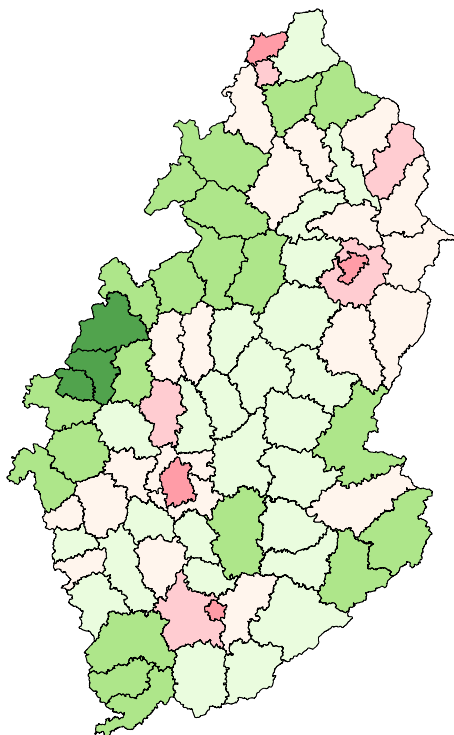
1890/1869



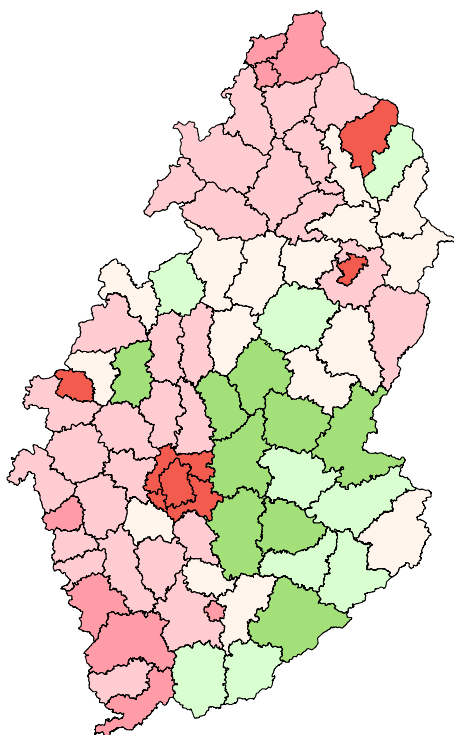
1910/1890



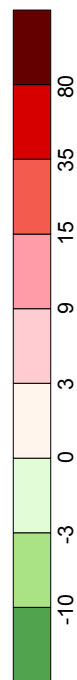
1921/1910



1930/1921

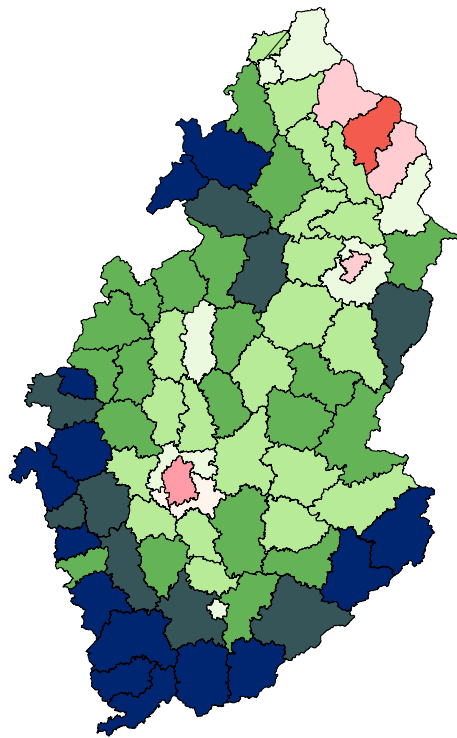


Relativní přírůstek/úbytek počtu obyvatel (%):

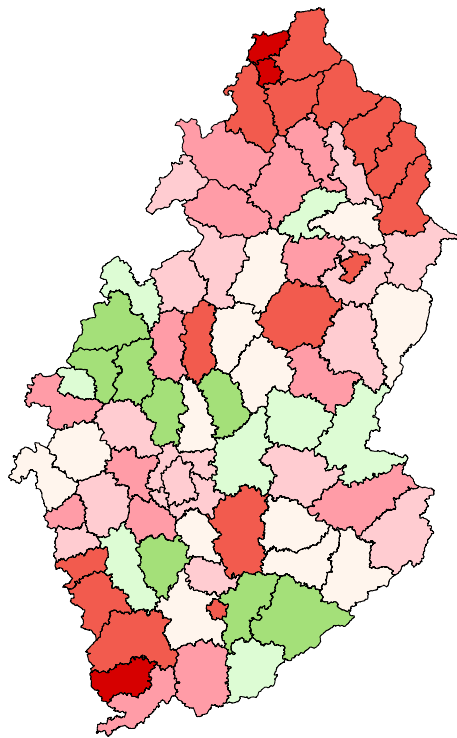


Vývoj počtu obyvatel v letech 1930-2001

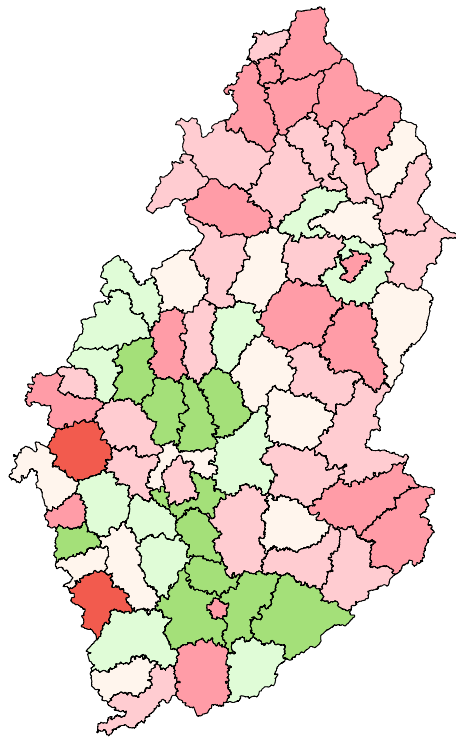
1950/1930



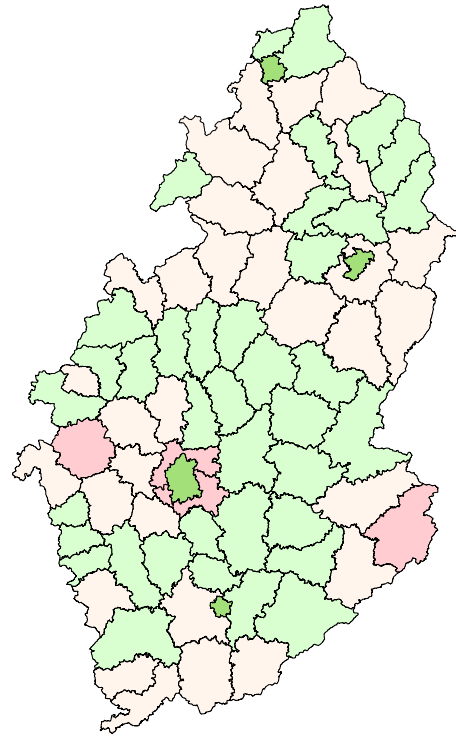
1970/1950



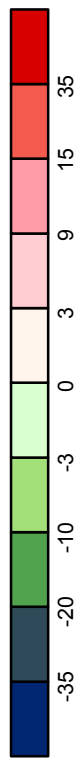
1991/1970



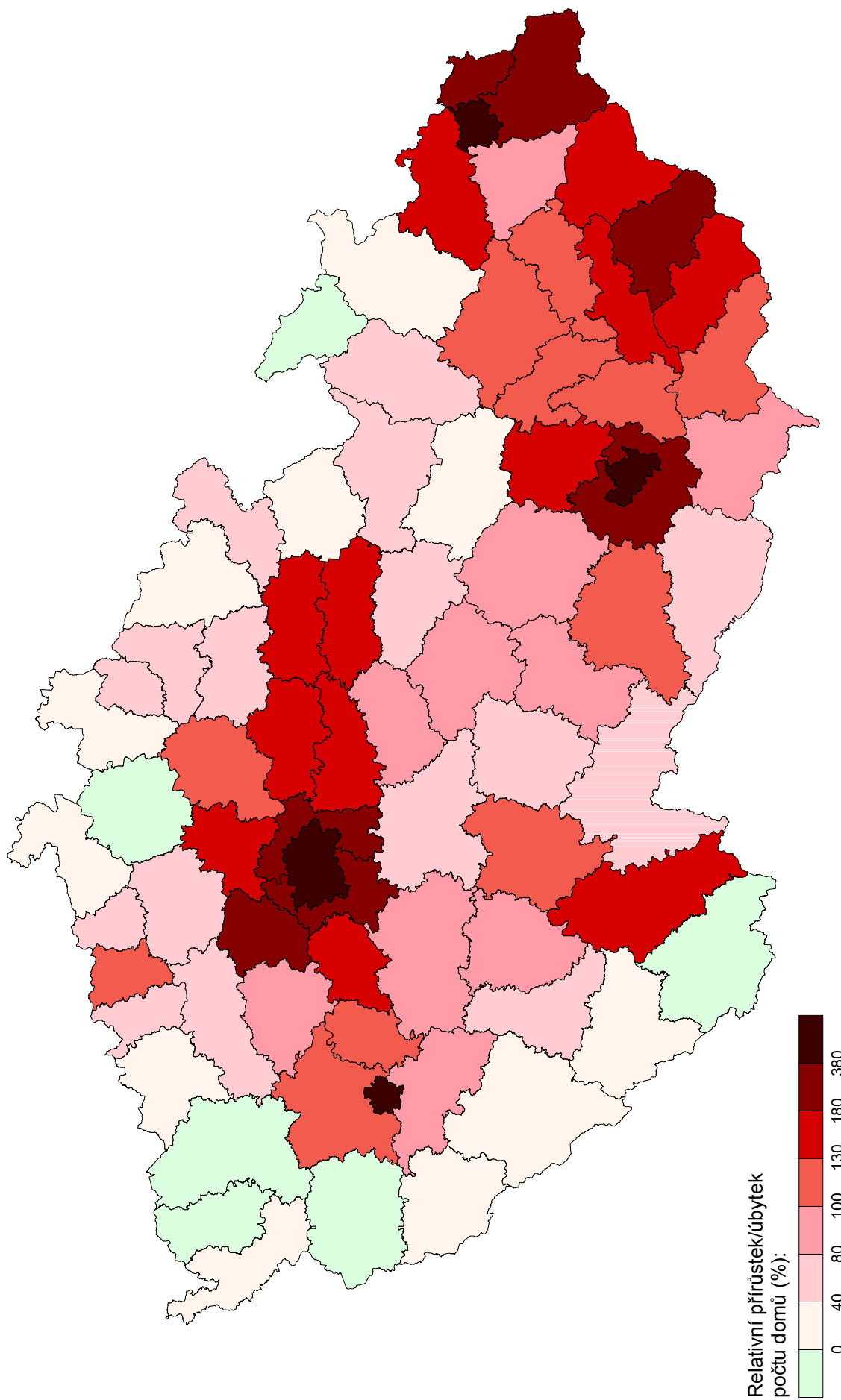
2001/1991



Relativní přírůstek/úbytek počtu obyvatel (%):

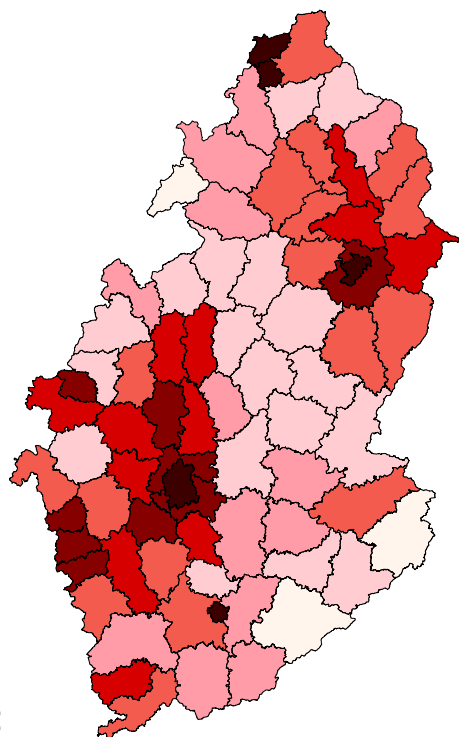


Vývoj počtu domů mezi lety 1869 a 2001

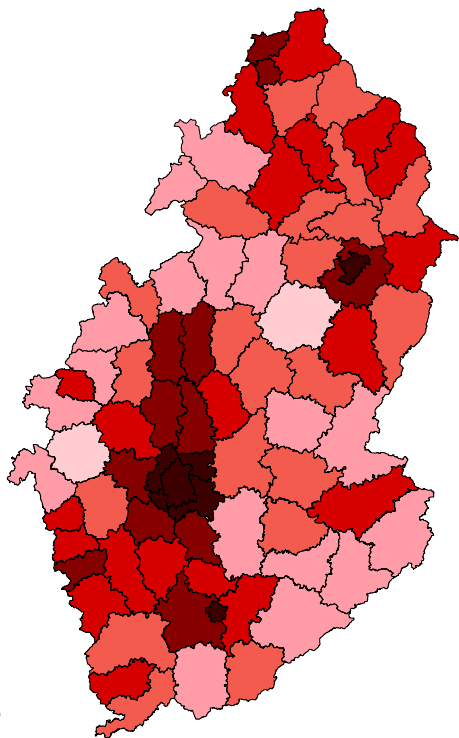


Vývoj počtu domů v letech 1869-2001

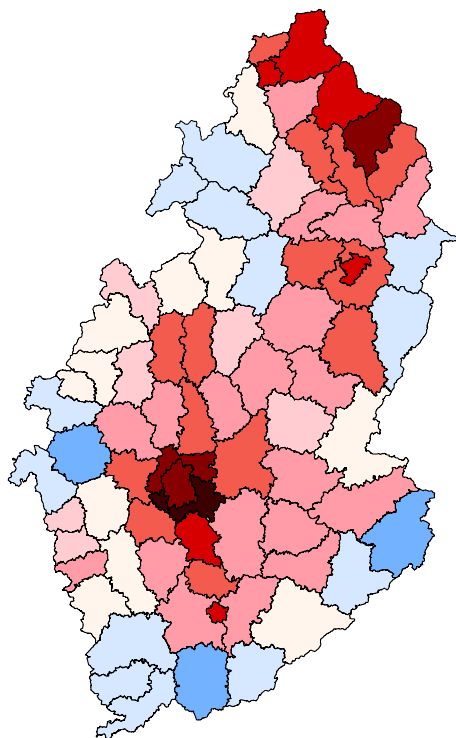
1910/1869



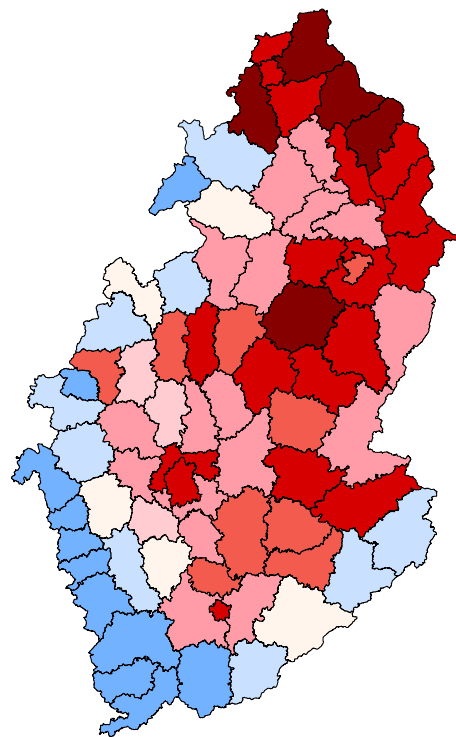
1930/1910



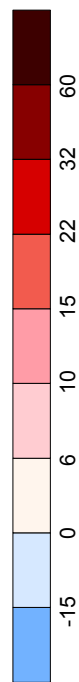
1950/1930



2001/1950



Relativní přírůstek/úbytek počtu domů (%):



HISTORICKÝ LEXIKON OBCÍ ČESKÉ REPUBLIKY 1869–2005

I. DÍL

**Vydal Český statistický úřad v Praze roku 2006
ve spolupráci s nakladatelstvím Daranus, s.r.o.**

Zpracoval kolektiv autorů Českého statistického úřadu, odboru statistiky vývoje obyvatelstva ve složení:
ing. Vladimír Balcar, Mgr. Radek Havel, Josef Křídlo, Marie Pavlíková, ing. Jiřina Růžková, CSc.,
Mgr. Robert Šanda a ing. Josef Škrabal

Metodická a technická spolupráce:
ing. Štěpánka Morávková, ing. Miroslav Řípa, Mgr. Magdalena Poppová, Mgr. Petra Berrová, Ph.D.,
Mgr. Dana Pirníková, ing. Tomáš Volný, RNDr. Jan Müller (ÚRS Praha)

Návrh obálky: Jiří Ledecký – Noctis Studio, s.r.o.
Technická redakce a DTP: Noctis Studio, s.r.o.
Tisk a vazba: Ekon, Jihlava

1. vydání

ISBN 80-250-1310-3 (1. díl)
ISBN 80-250-1277-8 (soubor)
Kód publikace 4128-04

Oba díly Historického lexikonu obcí České republiky 1869–2005 lze získat i na adrese sídla vydavatele:
Český statistický úřad, Na padesátém 81, 100 82 Praha 10
tel.: 274 052 732, fax: 274 054 070, e-mail: prodejna@gw.czso.cz